This is a digital copy of a book that was preserved for generations on library shelves before it was carefully scanned by Google as part of a project to make the world's books discoverable online.

It has survived long enough for the copyright to expire and the book to enter the public domain. A public domain book is one that was never subject to copyright or whose legal copyright term has expired. Whether a book is in the public domain may vary country to country. Public domain books are our gateways to the past, representing a wealth of history, culture and knowledge that's often difficult to discover.

Marks, notations and other marginalia present in the original volume will appear in this file - a reminder of this book's long journey from the publisher to a library and finally to you.

**Usage guidelines**

Google is proud to partner with libraries to digitize public domain materials and make them widely accessible. Public domain books belong to the public and we are merely their custodians. Nevertheless, this work is expensive, so in order to keep providing this resource, we have taken steps to prevent abuse by commercial parties, including placing technical restrictions on automated querying.

We also ask that you:

+ *Make non-commercial use of the files* We designed Google Book Search for use by individuals, and we request that you use these files for personal, non-commercial purposes.

+ *Refrain from automated querying* Do not send automated queries of any sort to Google's system: If you are conducting research on machine translation, optical character recognition or other areas where access to a large amount of text is helpful, please contact us. We encourage the use of public domain materials for these purposes and may be able to help.

+ *Maintain attribution* The Google "watermark" you see on each file is essential for informing people about this project and helping them find additional materials through Google Book Search. Please do not remove it.

+ *Keep it legal* Whatever your use, remember that you are responsible for ensuring that what you are doing is legal. Do not assume that just because we believe a book is in the public domain for users in the United States, that the work is also in the public domain for users in other countries. Whether a book is still in copyright varies from country to country, and we can't offer guidance on whether any specific use of any specific book is allowed. Please do not assume that a book's appearance in Google Book Search means it can be used in any manner anywhere in the world. Copyright infringement liability can be quite severe.

**About Google Book Search**

Google's mission is to organize the world's information and to make it universally accessible and useful. Google Book Search helps readers discover the world's books while helping authors and publishers reach new audiences. You can search through the full text of this book on the web at `http://books.google.com/`

Slav 3578.99

Harvard College Library

FROM THE
J. HUNTINGTON WOLCOTT
FUND

GIVEN BY ROGER WOLCOTT [CLASS OF 1870] IN MEMORY OF HIS FATHER FOR THE "PURCHASE OF BOOKS OF PERMANENT VALUE, THE PREFERENCE TO BE GIVEN TO WORKS OF HISTORY, POLITICAL ECONOMY AND SOCIOLOGY"

# РОССІЯ

## ПОЛНОЕ ГЕОГРАФИЧЕСКОЕ ОПИСАНІЕ НАШЕГО ОТЕЧЕСТВА.


ПОДЪ ОБЩИМЪ РУКОВОДСТВОМЪ

**П. П. СЕМЕНОВА.**

Вице-Председателя Императорскаго Русскаго Географич. Общ.

**В. И. ЛАМАНСКАГО,**

Председателя Отдѣленія Этнографіи

Императорскаго Русскаго Географическаго Общества.

ПОДЪ РЕДАКЦІЕЮ

**В. П. СЕМЕНОВА.**


## ТОМЪ VII.

## МАЛОРОССІЯ.


Изданіе А. Ф. Деврієна.

ВЪ С.ПЕТЕРБУРГѢ.

ЕВР. ТИПЕ ПРЕЕМН. С.П.Б.

# РОССІЯ

## ПОЛНОЕ ГЕОГРАФИЧЕСКОЕ ОПИСАНІЕ

## НАШЕГО ОТЕЧЕСТВА.

НАСТОЛЬНАЯ и ДОРОЖНАЯ КНИГА

ДЛЯ РУССКИХЪ ЛЮДЕЙ.


ПОДЪ РЕДАКЦІЕЙ

**В. П. Семенова**

И ПОДЪ ОБЩИМЪ РУКОВОДСТВОМЪ

**П. П. Семенова** — Вице-Предсѣдателя Императорскаго Русскаго Географическаго Общества.

и

АКАД. **В. И. Ламанскаго** — Предсѣдателя Отдѣленія Этнографіи Императорскаго Русскаго Географическаго Общества.


ТОМЪ СЕДЬМОЙ.

## МАЛОРОССІЯ.

Съ 100 политипажами, 40 діаграммами, картограммами, схематическими профилями, 1 большой справочной и 10 малыми картами.


СОСТАВИЛИ:

**Б. Г. Карповъ, — А. Я. Пора-Лесковичъ, — Ф. А. Виноградовъ, — Я. Ф. Ставровскій, — Е. К. Замысловская, — В. В. Морачевскій, — Н. М. Малышева.**



С.-ПЕТЕРБУРГЪ.

**Изданіе А. Ф. ДЕВРІЕНА.**

**1903.**

Slav 3.18.7 (7)
Slav 693.18

HARVARD COLLEGE
AUG 8 1903
LIBRARY
Wolcott fund
(XII)

ТИПОГРАФІЯ ИМПЕРАТОРСКОЙ АКАДЕМІИ НАУКЪ.
Вас. Остр., 9 линія, № 12.

# Предисловіе къ седьмому тому.

Лѣвобережная (по отношенію къ Днѣпру) Украйна, состоящая изъ губерній Черниговской, Полтавской и Харьковской, занимаетъ собою пологій юго-западный скатъ отъ Среднерусской возвышенности къ Днѣпру, прорѣзанный параллельнымъ юго-западнымъ теченіемъ нѣсколькихъ значительныхъ притоковъ послѣдняго, какъ напр. Десны, Сулы, Псла, Ворсклы и др., и только своимъ восточнымъ клиномъ захватываетъ верхнее теченіе Сѣверскаго Донца съ нѣкоторыми его притоками. Пространство это и по своимъ физико-географическимъ условіямъ, и по своей исторической судьбѣ имѣетъ большую аналогію со Среднерусской черноземной областью. Какъ тамъ мы видимъ три ботаническихъ пояса (лѣсной, ограниченный бассейномъ Десны, нижнимъ теченіемъ Упы, Осетра, Прони, Пары, Цны, Выши, Вада и Мокши, лѣсостепной до Валуя, Тихой Сосны и устьевъ Битюга и Вороны, а къ югу отъ нихъ—степной), такъ и здѣсь мы встрѣчаемся съ ними-же, съ тою только разницей, что юго-западное теченіе здѣшнихъ рѣкъ вообще гораздо опредѣленнѣе ограничиваетъ ихъ своими долинами, при простираніи этихъ поясовъ съ ю.-з. на с.-в. Такъ, здѣсь лѣсной поясъ приблизительно ограничивается съ юга теченіемъ Десны и Сейма, лѣсостепной—теченіемъ Ворсклы (и только отъ Полтавы идетъ поперекъ водораздѣла къ Зміеву на Донецъ, а отсюда уже вверхъ по послѣдней рѣкѣ къ Волчанску), а далѣе слѣдуетъ степной. Поэтому какъ та, такъ и другая область самой природой были предназначены для земледѣлія. Но при всемъ томъ Среднерусская черноземная область надѣлена нѣсколько богаче полезными ископаемыми (желѣзныя руды, каменный уголь), а здѣсь эти богатства находятся уже внѣ области—въ Донецкомъ бассейнѣ. Самая-же существенная разница между обѣими областями состоитъ въ томъ, что преобладающее малорусское населеніе лѣвобережной Украйны представляетъ большія бытовыя различія съ великорусской по преимуществу Центральной черноземной областью, замѣтно отражающіяся и на пріемахъ народной эксплоатаціи земледѣльческихъ богатствъ.

Среднерусская черноземная область была съ XII по XVIII в.

сначала для Суздальско-Владимірскаго, а потомъ для Московскаго центра „оплечьемъ“ въ борьбѣ со степными кочевниками, а лѣвобережная Украйна съ самаго начала русской исторіи до XVIII в. была тѣмъ-же „оплечьемъ“ противъ кочевниковъ для Кіевскаго центра. По лѣсному сѣверо-западному краю Среднерусской черноземной области шелъ торговый и колонизаціонный путь, связывавшій Кіевъ съ Суздальско-Владимірскимъ и Московскимъ центрами; юго-западное же начало этого пути проходило въ разсматриваемой области по лѣсистому черниговскому Подесенью. Въ Среднерусской черноземной области попытка талантливаго в. кн. Олега создать изъ Рязани (расположенной на границѣ лѣсного и лѣсостепного поясовъ) самостоятельный собирательный русскій центръ не удалась, между прочимъ вслѣдствіе недостаточно выгоднаго географическаго положенія Рязани и слабой ея естественной защиты со стороны степи. Въ лѣвобережной Украйнѣ стремленія Чернигова (также расположеннаго на границѣ лѣсного и лѣсостепного поясовъ) создать независимый отъ Кіева собирательный русскій центръ также не имѣли успѣха, между прочимъ вслѣдствіе слабой защиты Чернигова со стороны степи и положенія его на второстепенной водной артеріи, да притомъ еще на колонизаціонномъ пути изъ Кіевской Руси въ Суздальско-Владимірскую и Московскую. При московскомъ господствѣ въ одичавшую отъ постоянной борьбы съ кочевниками Среднерусскую черноземную область направилась колонизація недовольныхъ великорусскихъ элементовъ Московскаго государства, урегулированная впослѣдствіи царскимъ правительствомъ. При литовско-польскомъ господствѣ въ одичавшую по той-же причинѣ лѣвобережную Украйну началось движеніе недовольныхъ малорусскихъ элементовъ, впослѣдствіи также урегулированное королевскимъ правительствомъ. Столкнувшіяся и слившіяся единоплеменныя и единовѣрныя колонизаціонныя волны сдѣлали лѣвобережную Украйну достояніемъ Москвы[1]).

1) Участіе той и другой области въ дальнѣйшей колонизаціи южно-русскихъ степей можетъ быть выражено слѣдующей схемой. Бывшая Курско-Харьковско-Азовская и Ростово-Владикавказская ж. д. представляютъ приблизительную границу сферъ: восточной — великорусской колонизаціи изъ Среднерусской черноземной области и западной—малорусской изъ лѣвобережной Украйны. При этомъ территорія, колонизованная великоруссами, прорѣзывается по направленію отъ Харькова къ Уральску (т. е. съ ю.-з. на с.-в.) отдѣльными пятнами и полосами малорусскихъ („хохлацкихъ“) селеній, а территорія малорусской колонизаціи прорѣзывается по направленію отъ того-же Харькова къ Одессѣ (т. е. съ с.-в. на ю.-з.) отдѣльными пятнами и полосами великорусскихъ („кацапскихъ“) поселеній. Этотъ способъ разселенія, подобно поперечнымъ желѣзнымъ скрѣпамъ въ каменной стѣнѣ, придалъ только бо́льшую прочность колонизаціи южно-русскихъ степей. Ростъ Харькова еще до эксплоатаціи Донецкаго бассейна и до основанія университета, быть можетъ, объясняется тѣмъ, что Харьковъ былъ узломъ этого разселенія, перешедшимъ сюда изъ первоначальнаго, чисто военнаго узла — Бѣлгорода (XVII в.).

Съ тѣхъ поръ на долгое время Среднерусская черноземная область сдѣлалась житницей Москвы, а лѣвобережная Украйна — житницей Кіева, Минскаго Полѣсья и Верхняго Поднѣпровья, такъ что къ разсматриваемой области можно было съ полной справедливостью примѣнить слова гр. А. Толстого:

Ты знаешь край, гдѣ все обильемъ дышетъ,
Гдѣ рѣки льются чище серебра,
Гдѣ вѣтерокъ степной ковыль колышетъ,
Въ вишневыхъ рощахъ тонутъ хутора и т. д.

Такою-же рисовалъ намъ лѣвобережную Малороссію и безсмертный Гоголь. Однако со времени освобожденія крестьянъ громадное сгущеніе земледѣльческаго населенія произвело здѣсь, еще больше чѣмъ въ Среднерусской черноземной области, малоземелье и потребность въ постоянномъ выселеніи на окраины государства, способствуя значительному уменьшенію былого „обилія“. Къ счастью, развитіе въ области заводской промышленности, имѣющей непосредственную связь съ земледѣліемъ (свеклосахарное, винокуренное, табачное и др. производства) и появленіе въ XVIII—XIX в. в. такого крупнаго культурнаго центра, какъ Харьковъ, въ значительной степени умѣряютъ здѣсь тѣ черты „оскудѣнія“, которыя считаются въ настоящее время столь характерными для Центральной земледѣльческой области.

Выпуская настоящій томъ редакція считаетъ долгомъ выразить свою искреннюю признательность Д. П. Семенову и П. И. Дмитріеву, взявшимъ на себя трудъ просмотра текста нѣкоторыхъ частей тома, гр. Ламздорфъ-Галаганъ и П. Я. Стебницкому, давшимъ отдѣльныя цѣнныя указанія для текста, а также гр. Капнистъ, гр. Ламздорфъ-Галаганъ, М. Т. Костюриной, Б. П. Аглаимову и Ѳ. Я. Стебницкому, любезно предоставившимъ редакціи свой фотографическій матеріалъ.

**В. Семеновъ.**

С.-Петербургъ. Мартъ 1908 года.

# Оглавленіе седьмого тома.

стр.

**Предисловіе къ седьмому тому** . . . . . III

## ОТДѢЛЪ I. Природа.

**ГЛАВА I. Формы поверхности и строеніе земной коры въ предѣлахъ Малороссіи.**

Б. Г. Карпова . . . . . 1

Общая орографическая картина Малороссіи.—Плоскогорья, блюдца, балки, овраги, курганы, долины рѣкъ. — Рѣки Малороссіи. — Судьбы области въ различныя геологическія эпохи и памятники этихъ эпохъ.— Славянскія соляныя озера.—Почвы.—Размываніе оврагонъ.

**ГЛАВА II. Климатъ.**

А. Я. Пора-Леоновича . . . . . 20

Общая характеристика климата Малороссіи.—Давленіе воздуха.— Вѣтры и ихъ сила.—Температура воздуха.—Вскрытіе и замерзаніе рѣкъ.—Осадки.—Ливни, грозы, градъ.—Снѣгъ.—Влажность.—Облачность.—Туманы.—Испареніе.

**ГЛАВА III. Растительный и животный міръ.**

Ф. А. Виноградова. . . . . 41

Почва въ связи съ растительнымъ покровомъ.—Состояніе лѣсовъ и степей въ прежнее время.—Уменьшеніе лѣсной и степной площади и причины этого явленія.—Лѣсная площадь въ настоящее время.—Островное распредѣленіе лѣсовъ.—Травянистый растительный покровъ.— Животный міръ въ прежнее время.—Полное исчезновеніе нѣкоторыхъ формъ.—Уменьшеніе въ количественномъ отношеніи однихъ видовъ и увеличеніе другихъ —Животный міръ въ настоящее время.

стр.

## ОТДѢЛЪ II. Населеніе.

**ГЛАВА IV. Историческія судьбы Малороссіи и культурные ея успѣхи.**

Я. Ф. Ставровскаго . . . . . 63

Остатки каменнаго и бронзоваго вѣковъ. — Скиѳы, сарматы, готы, гунны, аланы, хазары.—Чернигово-Сѣверская и Переяславская Русь.—Печенѣги, половцы.—Бродники.—Нашествіе татаръ.—Литовское владычество.—Польское владычество и малорусская колонизація—Казачество.—Московская колонизація и постепенное подчиненіе Малороссіи Москвѣ.—Упадокъ казачества и постепенный переходъ къ современному положенію.—Народное образованіе (высшее, среднее и низшее).

**ГЛАВА V. Распредѣленіе населенія Малороссіи по территоріи, его этнографическій составъ, бытъ и культура.**

А. Я. Пора-Леоновича и Я. Ф. Ставровскаго . . . . . 90

Распредѣленіе населенія по территоріи и историческая причина этого распредѣленія.—Сравненіе теперешней плотности населенія съ таковой въ началѣ минувшаго столѣтія.—Возрастаніе количества населенія въ XIX вѣкѣ.—Естественное движеніе населенія за послѣднее десятилѣтіе.—Относительное количество мужчинъ и женщинъ.—Относительное количество городского населенія, величина и ростъ городовъ.—Относительное количество сельскаго населенія и людность поселковъ.—Количество крестьянъ по сравненію съ другими сословіями и количество ихъ въ городскомъ населеніи.—Этнографическій составъ населенія.—Происхожденіе малороссійскаго племени.—Физическій типъ населенія.—Малороссійскія нарѣчія.—Остатки общественныхъ организацій.—Семейный бытъ.—Юридическіе обычаи.—Народная нравственность.—Обряды, памятники народнаго творчества и народныя вѣрованія.

**ГЛАВА VI. Промыслы и занятія населенія.**

В. В. Морачевскаго . . . . . 127

Земледѣліе, какъ основное занятіе сельскаго населенія.—Земельная собственность и ея распредѣленіе между отдѣльными категоріями владѣльцевъ.—Крестьянское надѣльное землевладѣніе.—Частное землевладѣніе.—Распредѣленіе земель по угодіямъ у различныхъ группъ владѣльцевъ.—Распредѣленіе пашни по посѣвамъ.—Способы веденія хозяйства.—Результаты земледѣльческаго производства и продовольственный вопросъ.—Мѣстные сельскохозяйственные промыслы (огородничество, садоводство, табаководство, воздѣлываніе сахарной свекловицы, пчеловодство, скотоводство, овцеводство, свиневодство и коневодство).—Горнодобывающая промышленность.—Рыболовство и охота.—Мѣстные заработки.—Кустарная промышленность.—Фабрично-заводская промышленность.—Отхожіе промыслы.

**ГЛАВА VII. Пути сообщенія.**

Е. К. Замысловской . . . . . 218

Древніе водные пути.—Старинные и современные грунтовые пути.—Современные водные пути.—Желѣзныя дороги.

стр.

## ОТДѢЛЪ III. Замѣчательныя населенныя мѣста и мѣстности.

**ГЛАВА VIII. Пути, расходящіеся отъ Харькова.**

В. В. Морачевскаго, Б. Г. Карпова и И. М. Малышевой. 289

Харьковъ.—Курско-Харьково-Севастопольская ж. д. къ сѣверу отъ Харькова.—Харьково-Балашовская ж. д.—Вѣтвь Купянскъ-Волчанскъ.—Линія Купянскъ-Лисичанскъ.—Курско-Харьк.-Севаст. ж. д. къ югу отъ Харькова.—Линія Лозовая-Попасная.—Линія Харьковъ-Кременчугъ.—Линія Харьковъ-Люботинъ-Ворожба съ ея вѣтвями. — Линія Ворожба — Срединная Буда.

**ГЛАВА IX. Пути, примыкающіе къ Кіеву, и линіи сѣверной части области.**

В. В. Морачевскаго, Б. Г. Карпова и И. М. Малышевой. 318

Кіево-Воронежская ж. д. и ея вѣтви.—Линія Кіевъ-Лозовая.—Днѣпръ въ предѣлахъ области.—Линія Ромны-Кременчугъ.—Либаво-Роменская ж. д. и ея вѣтви.—Полѣсскія ж. д., Новозыбковскій и Стародубскій подъѣздные пути.

**Указатель главнѣйшихъ источниковъ и пособій по Малороссіи** . . . . . 464

**Указатель географическихъ названій, именъ личныхъ и предметовъ, встрѣчающихся въ текстѣ** . . . . . 479

**Замѣченныя опечатки и погрѣшности.** . . . . . 518

I.

# ОТДѢЛЪ I.

# ПРИРОДА.

## ГЛАВА I.

### Формы поверхности и строеніе земной коры въ предѣлахъ Малороссіи.

**В. Г. Карпова.**

Общая орографическая картина Малороссіи. — Плоскогорья, блюдца, балки, овраги, курганы, долины рѣкъ.—Рѣки Малороссіи.—Судьбы области въ различныя геологическія эпохи и памятники этихъ эпохъ.—Славянскія соляныя озера.—Почвы.—Размываніе овраговъ.

Въ настоящей главѣ намъ предстоитъ разсмотрѣть рельефъ поверхности трехъ губерній, образующихъ территорію, входившую въ составъ древней Малой Руси, а также, по возможности, прослѣдить исторію образованія этого рельефа отъ древнѣйшихъ геологическихъ эпохъ до новѣйшихъ измѣненій, совершающихся на нашихъ глазахъ.

Припоминая то, что намъ уже извѣстно въ общихъ чертахъ о распредѣленіи орографическихъ элементовъ въ Европейской Россіи, мы увидимъ, что занимающая насъ область представляетъ равнину, непосредственно прилегающую къ Среднерусской возвышенности съ юго-западной стороны. Направленіе притоковъ Днѣпра, а также Донца съ его притоками какъ нельзя болѣе наглядно иллюстрируетъ это опредѣленіе. Наша область представляетъ собою переходъ отъ Среднерусской возвышенности: на западѣ—къ низменности Полѣсья, на югѣ—къ южнорусскимъ степямъ. Опускаясь весьма постепенно въ юго-западномъ направленіи, поверхность разсматриваемой области образуетъ отлогій скатъ, лишенный сильныхъ орографическихъ контрастовъ. Тѣ немногія отдѣльныя группы возвышенностей, съ которыми намъ придется встрѣтиться здѣсь, являются какъ бы послѣдними отпрысками Среднерусской возвышенности и, по размѣрамъ своимъ, не достигаютъ даже величины сѣверныхъ отроговъ ея.

Наиболѣе отступленій отъ набросанной нами выше схемы общаго уклона Малороссіи представляетъ Харьковская губернія. Наиболѣе возвышенные пункты располагаются здѣсь на сѣверѣ Волчанскаго уѣзда и особенно на водораздѣлѣ между системами Днѣпра и Дона. Мѣстность, расположенная къ юго-западу отъ этого водораздѣла, понижается къ юго-западу, чѣмъ обусловливается почти параллельное теченіе Ворсклы, Псла и другихъ притоковъ Днѣпра; мѣстность же, расположенная къ востоку отъ водораздѣла, медленно падаетъ къ югу, образуя вмѣстѣ съ тѣмъ террасовидное склоненіе отъ запада къ востоку. Постепенное пониженіе площади Харьковской губ. не достигаетъ однако ея южныхъ границъ: въ уѣздахъ Зміевскомъ, Изюмскомъ и южной части Валковскаго мы уже снова встрѣчаемъ повышеніе мѣстности, зависящее отъ того, что сюда заходитъ Донецкій кряжъ, протянувшійся въ сосѣдней Екатеринославской губерніи. Эти южные уѣзды, въ особенности Зміевскій и Изюмскій, отличаются сильной пересѣченностью. Такъ, близъ гор. Изюма гора *Кременецъ* (800') образуетъ отдѣльную голую скалистую возвышенность, упирающуюся крутымъ склономъ въ берегъ Донца. Въ 25 верстахъ отъ гор. Славянска встрѣчаются значительныя возвышенности у *Святогорскаго монастыря*, одного изъ живописнѣйшихъ уголковъ нашей области. Въ Зміевскомъ уѣздѣ мѣстность особенно холмиста на водораздѣлѣ рр. Донца и Орели.

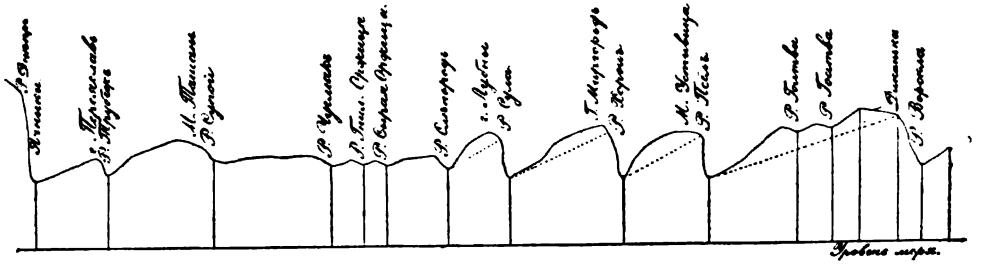


Профиль отъ Переяславля на Диканьку.

Въ западной половинѣ области уклонъ поверхности къ Днѣпру идетъ весьма правильно и постепенно. Казалось бы, что при столь слабомъ послѣдовательномъ измѣненіи высотъ, какое мы встрѣчаемъ здѣсь, и характеръ мѣстности отъ самыхъ возвышенныхъ сѣверо-восточныхъ пунктовъ до приднѣпровскихъ низинъ долженъ былъ сохранить полное однообразіе; на самомъ же дѣлѣ это далеко не такъ. Дѣятельность воды отразилась въ возвышенныхъ частяхъ нашего края иначе, чѣмъ въ низменныхъ, гдѣ разрушительное дѣйствіе ея оказалось гораздо слабѣе; вслѣдствіе этого всхолмленные, исполосованные оврагами и балками, возвышенные участки утратили всякое сходство съ ровными какъ столъ типичными степями, расположившимися по низменнымъ юго-западнымъ окраинамъ нашей области. Само собой разумѣется, что эти два орографическіе антипода соединены между собою цѣлымъ рядомъ переходныхъ формъ.

Помимо отмѣченныхъ нами выше характерныхъ чертъ въ орографіи Малороссіи—общаго ея уклона въ юго-западномъ направленіи и различія между характеромъ сѣверныхъ возвышенныхъ и южныхъ пониженныхъ

мѣстъ, весьма типичнымъ для здѣшняго рельефа является также строеніе междурѣчныхъ пространствъ. Пространства эти вытянуты съ сѣверо-востока на юго-западъ соотвѣтственно теченію здѣшнихъ рѣкъ, составляющихъ ихъ границы.

Наиболѣе низменные, сильно вытянутые участки заняты рѣчными руслами, окаймленными поймами самой разнообразной ширины: то узкими — меньше версты шириной, то достигающими въ ширину десятковъ верстъ. Съ лѣваго берега пойма постепенно и полого поднимается, незамѣтно сливаясь съ совершенно ровной степью, причемъ иногда, при подъемѣ на степь, наблюдаются одна или двѣ терраски; выше слѣдуетъ водораздѣльное плоскогорье, протянувшееся болѣе или менѣе ровной площадью и круто обрывающееся въ долину сосѣдней рѣки, образуя правый нагорный берегъ ея. То же распредѣленіе повторяется и далѣе съ замѣчательной неуклонной послѣдовательностью. Пойма, пологій склонъ, плоскогорье, обрывъ и

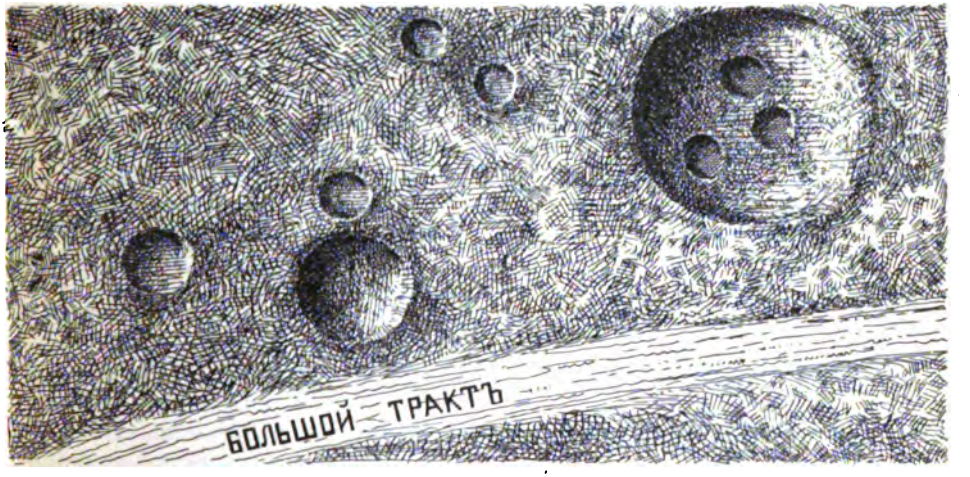


Степныя блюдца.

рѣка, послѣдовательно смѣняясь, даютъ въ профилѣ поперечнаго разрѣза рисунокъ, напоминающій зубцы пилы. Понятно, что такая общая схематизація допускаетъ массу уклоненій въ подробностяхъ рельефа; такъ, абсолютная высота, уголъ паденія и размѣры зубцовъ, изображающихъ на нашихъ профиляхъ междурѣчныя пространства, измѣняются въ весьма значительныхъ предѣлахъ. Междурѣчныя пространства, въ свою очередь, бываютъ изборождены множествомъ овраговъ, балокъ и западинъ, число которыхъ, какъ мы уже упомянули выше, стоитъ въ тѣсной связи съ высотой мѣстности.

Соотвѣтственно измѣненію орографическихъ условій мѣстности, существенно мѣняется и ландшафтъ нашей области; возвышенныя и изрѣзанныя водой сѣверо-восточныя части междурѣчій непохожи на гладкія и ровныя степи южныхъ и юго-западныхъ окраинъ; въ свою очередь и рѣчныя поймы обладаютъ совершенно своеобразнымъ ландшафтомъ. Не всегда, конечно, сходство орографическихъ условій совпадаетъ со сходствомъ ландшафта; причины постороннія, какъ напримѣръ, густота населе-

нія, характеръ поселковъ, количество сохранившихся лѣсовъ, обусловливаютъ огромное различіе въ ландшафтѣ двухъ мѣстностей, весьма близкихъ и по высотѣ, и по рельефу. Наиболѣе важнымъ орографическимъ элементомъ нашихъ междурѣчій являются, плоскогорья, сильно изрѣзанныя въ возвышенныхъ частяхъ и ровныя въ низменныхъ.

При обозрѣніи геологической дѣятельности воды въ нашей области мы отведемъ надлежащее мѣсто изслѣдованію причинъ происхожденія *оврагов* — этихъ злыхъ враговъ черноземнаго русскаго хозяина, безпощадно бороздящихъ и изсушающихъ черноземъ на возвышенныхъ участкахъ

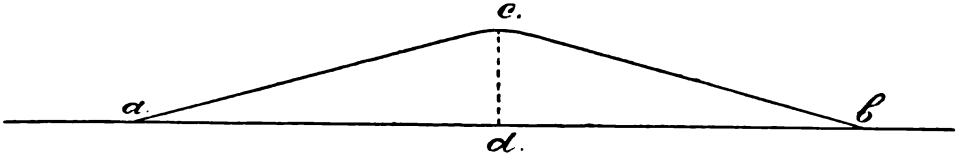


Простой могильный курганъ въ профиль.

плоскогорій. Здѣсь замѣтимъ лишь, что въ нѣкоторыхъ мѣстахъ уже и теперь количество овраговъ достигло поразительныхъ размѣровъ, и развитіе ихъ, подчасъ не стѣсняемое даже водораздѣлами, идетъ быстро и неуклонно. Главные овраги идутъ обыкновенно въ направленіи, перпендикулярномъ къ долинамъ рѣкъ; отъ нихъ отвѣтвляются овраги второго порядка; эти въ свою очередь вѣтвятся на овраги третьяго порядка, и т. д. Съ птичьяго полета мѣстность, изобилующая оврагами, должна имѣть весьма оригинальный видъ — „фасеточный", по выраженію проф. Гурова. Понятно, что размѣры овраговъ измѣняются въ самыхъ широкихъ предѣлахъ, въ зависимости отъ времени ихъ образованія и геологическаго строенія мѣстности. За средній размѣръ ихъ для разсматриваемой области П. В. Отоцкій принимаетъ около 7,4 верстъ длины, 23,6 саж. ширины и 5,6 саж. глубины. Какъ примѣры наибольшаго развитія овраговъ, можно указать *Борисенковскій* оврагъ Константиноградскаго уѣзда Полтавской губ., длина котораго достигаетъ 70 верстъ, средняя ширина — 6 саж., глубина — 5 саж.; оврагъ *Серединъ* въ Полтавскомъ уѣздѣ достигаетъ также 70 верстъ длины, при ширинѣ 140 и глубинѣ 8 саженъ. Названіемъ *балки* обозначается оврагъ, уже прекратившій свой ростъ, задерновавшій края.




Подковообразный курганъ въ профиль.

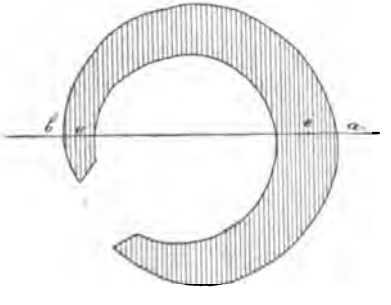

Подковообразный курганъ сверху.

Чѣмъ ниже спускается плоскогорье, тѣмъ менѣе на немъ овраговъ и балокъ; участки, наиболѣе пониженные, представляютъ уже типичныя степи, ничѣмъ не отличающіяся отъ южно-русскихъ степей, составляющихъ ихъ продолженіе. Здѣсь междурѣчья мѣстами образуютъ на десятки верстъ идеально ровную поверхность или, какъ характерно выражались встарину, „плоскомѣстье“. „Поверхность земли здѣсь такъ ровна — замѣчаетъ

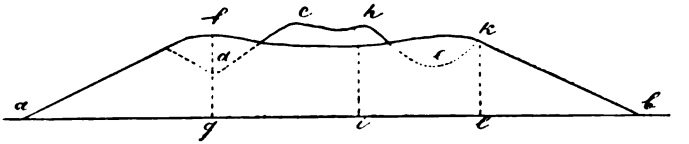


Профиль простого кургана — крѣпостцы.

юмористически одинъ французъ, побывавшій въ нашихъ степяхъ, — что невольно закрадывается сомнѣніе, дѣйствительно-ли и въ этомъ мѣстѣ земля кругла“. Мѣстами степь до крайности однообразна и утомительна для взора: хутора, сады, перелѣски — все попряталось въ рѣчныя долины; сама же степь тянется ровной, безбрежной плоскостью; ни деревца, ни хутора; лишь кое-гдѣ виднѣются курганы, да зеленѣютъ кружки степныхъ „блюдецъ“.

Но такая же по орографическимъ условіямъ равнина принимаетъ мѣстами совершенно другой видъ подъ вліяніемъ интенсивной дѣятельности человѣка. Здѣсь уже нѣтъ больше дѣвственной ковыльной степи, вдохновлявшей великаго Гоголя: на каждомъ шагу попадаются хутора, пестрятъ частые перелѣски, а вмѣсто ковыля желтѣютъ безконечныя нивы хлѣбовъ. Говоря о степи, нельзя не добавить нѣсколько словъ о двухъ упомянутыхъ уже вскользь атрибутахъ ея, именно *о блюдцеобразныхъ углубленіяхъ*, мѣстами покрывающихъ поверхность степи „какъ оспой“, по выраженію проф. Докучаева, а также и о *курганахъ*.

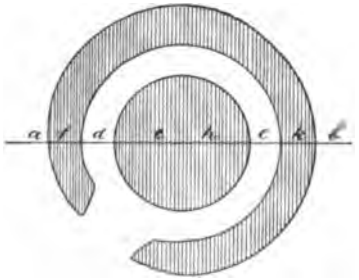


Простой курганъ — крѣпостца сверху.

Ранней весной черная равнина степи усѣяна мѣстами множествомъ мелкихъ озерковъ, превращающихся лѣтомъ въ яркозеленыя пятна, рѣзко выдѣляющіяся на фонѣ зрѣющихъ хлѣбовъ или побурѣвшей отъ солнца травы. Эти незначительныя углубленія поверхности земли, имѣющія форму тарелки, разсѣяны далеко не равномѣрно по степи; то ихъ совсѣмъ нѣтъ, то рядомъ ихъ множество; на цѣлинахъ или мало паханныхъ земляхъ очертанія ихъ рѣзче, чѣмъ на старой пашнѣ. Размѣры этихъ углубленій колеблются въ значительныхъ предѣлахъ: попадаются блюдца и въ 6 саж. діаметромъ, и въ 75 саж.; глубина ихъ около 1—2 арш. По формѣ дна блюдца бываютъ то плоскодонными, то съ постепеннымъ повышеніемъ дна отъ центра къ краямъ; иногда на днѣ крупнаго блюдца располагаются одно или нѣсколько вторичныхъ блюдецъ.

Другая характерная особенность ландшафта степей Малороссіи —

это курганы — произведеніе рукъ человѣка. Устройство кургановъ представляетъ нѣсколько типовъ. Наиболѣе простой—конусообразная насыпь съ круглымъ основаніемъ, высотой въ 3—4 саж., со склонами въ 8—10°. Болѣе сложный типъ образованъ подковообразно изогнутымъ валомъ, бо-




Профиль сложнаго кургана — крѣпостцы.

лѣе высокимъ съ лицевой стороны и постепенно спускающимся къ сходящимся концамъ подковы, причемъ поверхность степи, отгороженная этимъ валомъ, нѣсколько углублена. Еще болѣе сложный типъ кургана состоитъ изъ усѣченнаго конуса съ углубленіемъ наверху, окруженнаго

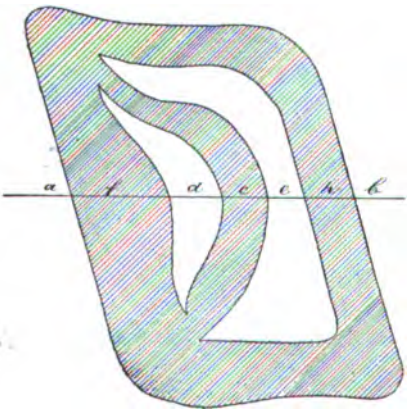


Сложный курганъ — крѣпостца сверху.

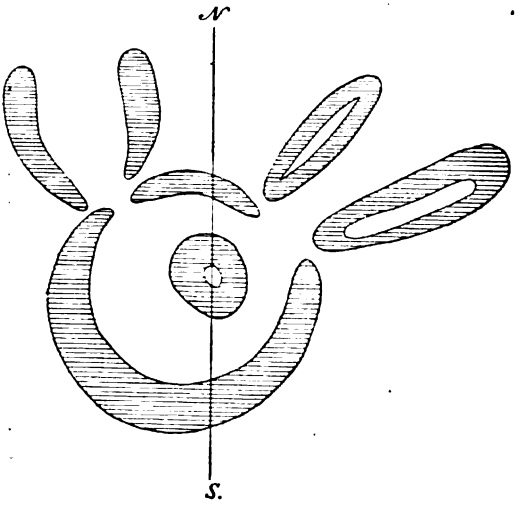


Сложный курганъ — крѣпостца сверху.

подковообразнымъ валомъ. Простые коническіе курганы, повидимому, представляютъ собою могильныя насыпи, которыми древніе славяне считали долгомъ увѣковѣчить память усопшаго. Болѣе сложные курганы, окруженные валомъ, служили, вѣроятно, для защиты отъ непріятеля или для наблюденія за нимъ, играя роль маленькихъ крѣпостей и сторожевыхъ вышекъ.

Продолжая изученіе рельефа Малороссіи, мы теперь покинемъ плоскогорье и спустимся въ долину рѣки. Здѣсь намъ открывается совершенно другая картина. Ландшафтъ значительно усложняется, благодаря присутствію воды.

„Предъ нами, пишетъ г. Отоцкій, сложный, хотя и съ преобладаніемъ

одного цвѣта ландшафтъ. Поемные луга смѣняются лѣсомъ; далѣе разсыпались небольшія кучки деревьевъ или отдѣльныя оригинально шарообразныя ветлы; тутъ же какъ бы дремлютъ продолговатыя озера-старицы, окруженныя густымъ зеленымъ бордюромъ; еще далѣе желтыя пятна песковъ и отмелей; тамъ и здѣсь голыя солонцевыя пятна, даже торфяниковыя болота. А среди всего этого причудливыми зигзагами лѣниво и тихо пробирается тоненькая серебряная ниточка воды—рѣка. Странно бываетъ ощущеніе, когда попадешь сюда со степи: кажется, будто изъ Малороссіи перенесся далеко на сѣверъ. Повѣяло свѣжестью; кой-гдѣ выдѣляются березки, а мѣстами на пескахъ даже сосенки; и только бѣлыя хаты, занявшія всякій мало-мальски повышенный участокъ, да южныя, яркія и сочныя краски нарушаютъ иллюзію".

Равнинный характеръ мѣстности и свойства породъ, образующихъ ложе здѣшнихъ рѣкъ, допускаютъ для нихъ значительную свободу въ выборѣ русла, и рѣки пользуются этой свободой въ широкихъ размѣрахъ, мѣняя русла послѣ весеннихъ половодій и широко заливая прилегающіе участки степи. Нерѣдко здѣсь можно встрѣтить пойму въ 8—10 верстъ шириной, тогда какъ ширина самаго русла рѣки, обыкновенно очень извилистаго, измѣряется всего нѣсколькими саженями.

Изъ приведеннаго выше описанія поймы мы могли убѣдиться, что всѣ ея характерныя отличія отъ прилегающихъ степей обусловлены присутствіемъ значительно бо́льшаго количества влаги. Имѣя въ виду это обстоятельство, мы съ большимъ вѣроятіемъ можетъ ожидать подобныхъ же измѣненій въ характерѣ мѣстности нашей области тамъ, гдѣ водной стихіи отведено болѣе мѣста. Наиболѣе сильно увлажненнымъ уголкомъ разсматриваемой области является западная часть Черниговской губ., прилегающая къ Днѣпру и составляющая такимъ образомъ переходъ къ Заднѣпровскому Полѣсью. Въ самомъ дѣлѣ, точно такъ же какъ при переходѣ со степи въ рѣчную долину насъ поражаетъ сходство ея ландшафта съ ландшафтомъ болѣе сѣверной природы, такъ и Черниговское сырое Полѣсье съ его песками, множествомъ озеръ и болотъ (по мѣстному — *гали*), съ его березовыми перелѣсками, неотразимо переноситъ воображеніе на сѣверъ Россіи. Полѣсье нашей области расположено двумя полосами: въ широкой долинѣ р. *Десны* съ одной стороны и съ другой—по ближайшему теченію р. *Снови*.

Все то, что намъ выше удалось выяснить относительно общихъ орографическихъ чертъ нашего края, даетъ намъ полную возможность предсказать и общее распредѣленіе водной сѣти, его орошающей, и то обстоятельство, что вся эта водная сѣть принадлежитъ исключительно бассейну Чернаго моря. Главной водной артеріей нашего края является р. *Днѣпръ*, составляющая на протяженіи 632 верстъ границу его въ предѣлахъ Черниговской и Полтавской губ. Паденіе уровня воды Днѣпра на разстояніи этихъ 632 верстъ достигаетъ величины около 22 саж., при среднемъ паденіи около 0,04 саж. на версту теченія. Весьма характернымъ для Днѣпра свойствомъ является увеличеніе частныхъ уклоновъ ложа его по мѣрѣ приближенія къ низовью. Такое явленіе стоитъ въ связи съ тѣмъ, что уже въ юго-западной части Полтавской губерніи Днѣпръ встрѣчаетъ плотныя кристаллическія породы, трудно поддающіяся его нивеллирующему дѣйствію. Паденіе рѣки, а съ нимъ и быстрота теченія измѣняются на всемъ разстояніи теченія: мѣстами паденіе воды увеличивается почти до 2 ар-

шинъ на 10 верстъ теченія, и тогда скорость теченія достигаетъ 0,25 саж. въ секунду.

Сравнивая среднюю скорость теченія Днѣпра, исчисляемую около 0,192 саж. или 0,40 метра въ секунду, со скоростью нѣкоторыхъ другихъ большихъ рѣкъ Россіи (скорость Невы —1,3 метровъ, Волги 1,4 метровъ въ секунду), мы найдемъ, что она весьма невелика. Такимъ образомъ теченіе Днѣпра въ предѣлахъ разсматриваемой области въ общемъ можетъ быть названо тихимъ, что весьма вѣрно отразилось и въ классическомъ описаніи его у Гоголя: „... ни зашелохнетъ, ни прогремитъ. Глядишь, и не знаешь, идетъ или не идетъ его величавая ширина; и чудится, будто весь вылитъ онъ изъ стекла, и будто голубая зеркальная дорога безъ мѣры въ ширину, безъ конца въ длину рѣетъ и вьется по зеленому міру". Во всей чарующей его прелести умѣетъ изображать тихій Днѣпръ одинъ изъ самыхъ выдающихся русскихъ художниковъ—Куинджи.

Спокойный въ своемъ теченіи, Днѣпръ мало разрушаетъ берега и дно своего русла; лишь послѣ большихъ разливовъ онъ кое-гдѣ мѣняетъ свой фарватеръ, который идетъ или посрединѣ рѣки, или же на изгибахъ приближается къ вогнутой сторонѣ, т. е. къ тому берегу, къ которому направляется главное теченіе его, причемъ противуположный берегъ обыкновенно образуетъ перекаты и мели. Нерѣдки на Днѣпрѣ и острова, носящіе названія то „высповъ", то „отоковъ", то „острововъ", въ зависимости отъ ихъ величины. Наименьшіе—„выспы", наибольшіе—„острова", достигающіе иногда нѣсколькихъ сотъ десятинъ и покрытые лѣсомъ. Такіе острова разбиваютъ русло рѣки на два или нѣсколько рукавовъ, изъ которыхъ болѣе новый обыкновенно имѣетъ болѣе прямое направленіе и продолжаетъ углубляться и развиваться, тогда какъ „старикъ" мало-помалу мелѣетъ и наконецъ обращается въ продолговатое озеро, отдѣленное отъ главнаго теченія песчаными косами и соединяющееся съ рѣкой лишь въ половодье. Ширина русла Днѣпра въ предѣлахъ нашей области колеблется отъ 70 до 480 саженъ въ тѣхъ мѣстахъ, гдѣ онъ течетъ однимъ русломъ; тамъ же, гдѣ онъ раздѣленъ островами на рукава, общая ширина его достигаетъ даже 2.000 саж. Ширина разлива въ нѣкоторыхъ мѣстахъ простирается до 8 верстъ, причемъ заливается главнымъ образомъ лѣвый низменный берегъ. Глубина фарватера Днѣпра подвержена также значительнымъ колебаніямъ. На мѣстахъ, изобилующихъ островами или отмелями, глубина эта падаетъ до 0,75 саж.; а въ тѣхъ мѣстахъ, гдѣ русло одно, не разбито на рукава и, слѣдовательно, съужено, фарватеръ достигаетъ глубины 5,5 и болѣе саженъ.

Лѣвый берегъ Днѣпра, входящій въ составъ описываемой области, на всемъ почти протяженіи значительно ниже праваго; лишь въ южной части Полтавской губ., гдѣ обнажаются выступы твердыхъ кристаллическихъ породъ, лѣвый берегъ временно уравнивается въ высотѣ съ правымъ; въ среднемъ же разность высотъ праваго и лѣваго береговъ равняется 20 саж., т. е. здѣсь рельефно выступаетъ такъ называемый законъ Бэра, о которомъ мы имѣли случай говорить въ VI томѣ настоящаго изданія. Этотъ законъ взаимодѣйствія земного вращенія и движенія воды въ рѣкахъ, текущихъ параллельно меридіану, имѣетъ самое широкое примѣненіе въ вопросѣ объ образованіи рѣчныхъ долинъ, и для рѣчной системы нашей области выводы его неоцѣненны, такъ какъ даютъ намъ возможность понять происхожденіе всѣхъ главныхъ орографическихъ осо-

бенностей нашего края, не поддающихся безъ его признанія никакому раціональному истолкованію.

Низина лѣваго берега Днѣпра—большей частью песчана и широко заливается водой въ половодье; послѣ стока вешней воды здѣсь остается множество озеръ и болотъ, которыя или держатся все лѣто, или вовсе пересыхаютъ. Размытый водой песокъ становится игрушкой вѣтра, разносящаго его на далекія разстоянія и мѣстами накатывающаго настоящія дюны, перемѣняющія свое мѣсто и называемыя здѣсь *кучугурами*.

Переходя къ описанію важнѣйшихъ притоковъ Днѣпра, невольно вспоминаешь одну старинную малорусскую народную пѣсню, чрезвычайно мѣтко и образно характеризующую отношеніе къ нему всѣхъ другихъ рѣкъ западной половины нашей области, несущихъ своему „батьку“ все, что они получаютъ съ обширной площади, пересѣкаемой ими; въ свою очередь „батька“ заботится объ нихъ, снабжая ихъ рыбой:

„Жалуется Лыманъ морю,
Що взявъ Дніпро свою волю;
Усі річки прочищае,
Мене устье засыпляе,
Къ собі рыбу підмовляе,
На вси рікы разсылае,
А назадъ ii не вертае“.

Наиболѣе значительные изъ притоковъ Днѣпра—*Десна*, *Сула*, *Псель* и *Ворскла*—носятъ много общихъ чертъ, типичныхъ для всѣхъ рѣкъ нашей области и отчасти уже отмѣченныхъ нами для самого „батька“-Днѣпра. Сюда можно отнести различія въ высотѣ праваго и лѣваго береговъ, извилистое, измѣнчивое теченіе, широкіе разливы, сильно заливающіе лѣвый берегъ, покрытый озерками, болотами или дюнными песками, подчасъ располагающимися далеко по степи и заносящими плодородный черноземъ.

Рѣка *Десна*, вступающая въ разсматриваемую нами область на 500-й верстѣ своего теченія уже вполнѣ сформированной судоходной рѣкой, протекаетъ такое же пространство въ ея границахъ. Ширина русла Десны колеблется отъ 20 до 70 саж., глубина—отъ $^1/_2$ до 3 саж., а среднее паденіе уровня воды достигаетъ 0, 03 саж. на версту теченія. При такомъ паденіи и быстротѣ теченія отъ 17 до 20 саж. въ минуту, Десна сильно измѣняетъ свое дно послѣ весеннихъ разливовъ, достигающихъ 6—10 верстъ въ ширину. Громадные разливы составляютъ самую замѣчательную сторону жизни Десны и подчасъ дорого обходятся жителямъ луговой стороны, превращаясь въ грозныя наводненія; такими бѣдствіями отмѣчены въ истекшемъ столѣтіи года 47-й, 75-й и 95-й. Нижнее и среднее теченіе р. Десны, какъ мы уже замѣчали, характеризуется присутствіемъ большого числа болотъ и озеръ—неотъемлемыхъ элементовъ полѣсскаго ландшафта. Рѣка *Сеймъ*—наиболѣе замѣчательный притокъ Десны, въ большей части своего теченія относится къ Среднерусской черноземной области, и потому здѣсь объ немъ мы говорить отдѣльно не будемъ.

Р. *Сула*, берущая начало въ Харьковской губ., все свое теченіе проходитъ въ предѣлахъ нашей области. Орографическій характеръ ея береговъ вполнѣ подходитъ подъ общую схему, данную нами выше для притоковъ Днѣпра. Возвышенный на всемъ протяженіи правый берегъ ея, мѣстами изрѣзанный глубокими, отвѣсными обрывами, весьма живописенъ,

особенно въ тѣхъ мѣстахъ, гдѣ онъ обрывистъ и покрытъ лѣсомъ. По лѣвому берегу дно заливной долины часто изрѣзано рукавами и старицами и заключаетъ заливныя озера и болота, дающія начало торфянникамъ.

Р. *Пселъ* (Псіолъ), берущая свое начало въ Курской губ., протекаетъ съ с.-в. на ю.-з. 243 версты въ предѣлахъ нашей области. Широкая аллювіальная долина ея, сложенная преимущественно песками и отчасти рѣчнымъ иломъ, обязана своимъ происхожденіемъ дѣятельности рѣчныхъ водъ, разрушающихъ бѣлые пески, сильно развитые на правомъ ея берегу. Отлагаясь преимущественно съ лѣвой стороны Псла, пески эти даютъ начало дюнамъ, въ изобиліи встрѣчающимся особенно въ нижнемъ теченіи рѣки. Болотъ въ долинѣ Псла очень немного; почти нѣтъ и торфяниковъ, образованію которыхъ не благопріятствуетъ сравнительно быстрое теченіе рѣки и песчаный характеръ осадковъ долины.

Пселъ.

Р. *Ворскла*, берущая свое начало въ Курской губ., въ предѣлахъ описываемой нами области проходитъ разстояніе около 232 верстъ, сохраняя въ общемъ характерныя черты рѣкъ нашего края. И здѣсь, какъ въ долинѣ Псла, мы встрѣчаемъ мѣстами обширныя площади сыпучаго песка въ долинѣ рѣки, заимствованнаго изъ яруса бѣлыхъ песковъ третичной системы, дающаго матеріалъ для образованія дюнъ; мѣстами въ долинѣ Ворсклы попадаются и болота, покрытыя нерѣдко древесной растительностью, попадаются и торфяники.

Р. *Орель* начинается въ видѣ незначительнаго ручейка на границѣ Полтавской и Харьковской губ. и на протяженіи около 330 верстъ составляетъ южную границу нашей области. Теченіе Орели медленно, и русло ея чрезвычайно извилисто, что весьма понятно при такомъ маломъ паденіи уровня, какъ 0,1 саж. на версту теченія.

Сула въ Лубенскомъ уѣздѣ Полтавской губ.

Главная водная артерія восточной части нашей области—р. ***Сѣверный*** или правильнѣе ***Сѣверскій Донецъ***, начинающаяся въ Курской губ., въ предѣлахъ Харьковской губ. имѣетъ протяженіе свыше 400 верстъ. Правый берегъ рѣки здѣсь вездѣ возвышенъ, мѣстами обрывистъ и очень живописенъ. Лѣвый берегъ песчаненъ за исключеніемъ тѣхъ мѣстъ, которыя прикрыты наноснымъ иломъ. Луговыя прибрежья сохраняютъ свой характеръ тамъ, гдѣ они защищены отъ песковъ какой-нибудь порослью; гдѣ-же растительность уничтожена, тамъ пески, постепенно подвигаясь, шагъ за шагомъ сокращаютъ сѣнокосную площадь, которая и теперь уже во многихъ мѣстахъ превратилась во второй горизонтъ, прикрытый сыпучими песками. Весной, въ полую воду Донецъ, начиная отъ Святогорскаго мона-



Пселъ въ Миргородскомъ уѣздѣ.
*(По фот. В. П. Аѳанасьева).*

стыря, дѣлается сплавной рѣкой. Наиболѣе значительный притокъ Донца съ лѣвой стороны—р. ***Осколъ*** приходится большей частью своего теченія въ Среднерусской черноземной области, гдѣ и можно найти его описаніе (см. II томъ „Россіи").

Придерживаясь плана, выработаннаго въ первыхъ томахъ нашего изданія, мы теперь, по разсмотрѣніи главнѣйшихъ орографическихъ чертъ интересующей насъ области, постараемся, насколько возможно, заглянуть въ геологическую лѣтопись ея, безъ разбора которой наше описаніе осталось бы неосмысленно и мертво, какъ непрочитанный гіероглифъ. Но исторія земной поверхности, какъ и исторія человѣчества, сложна и тре-

буетъ отъ изслѣдователя долгаго и кропотливаго труда, далеко еще не законченнаго въ настоящее время. Доступъ къ глубокимъ слоямъ земной коры часто на большихъ пространствахъ невозможенъ для наблюдателя, которому такимъ образомъ приходится составлять себѣ сужденіе о минувшемъ извѣстной мѣстности по отрывочнымъ, неполнымъ даннымъ, находящимся у него подъ руками въ видѣ неглубокихъ естественныхъ разрѣзовъ, или же обнаженій, произведенныхъ руками человѣка для какихъ-либо практическихъ цѣлей. Въ этомъ отношеніи геологи нерѣдко попадаютъ въ положеніе историка, которому приходится возстановлять цѣлую эпоху жизни народа изъ полуистлѣвшихъ разрозненныхъ папирусовъ, сохранившихся ото всей лѣтописи народа; немудрено поэтому, что и наше стремленіе дать читателю, хотя-бы въ главнѣйшихъ чертахъ, возможно полную исторію описываемаго края, не можетъ еще осуществиться въ желатель-

Ворскла.
*(По фот. Б. П. Аладьина).*

ной мѣрѣ, такъ какъ далеко не весь матеріалъ для этого разработанъ съ достаточной полнотой.

Чтобы видѣть памятники древнѣйшаго періода жизни описываемой области, намъ придется заглянуть на берегъ р. Днѣпра между г. *Кременчугомъ* и устьемъ р. *Орели*. Здѣсь въ береговыхъ обнаженіяхъ выступаютъ на дневную поверхность слои гнейсовъ и гнейсовыхъ гранититовъ, пересѣкаемые жилами краснаго крупнозернистаго гранита. Преобладающей породой здѣсь является такъ называемый гранититъ, то сѣраго, то краснаго цвѣта, мѣстами переходящій въ гнейсовый гранитъ съ рядовымъ расположеніемъ слюды. Гранитныя породы, обнажающіяся мощными пластами, чередуются съ тонкослоистыми типичными гнейсами. Эти твердыя кристаллическія породы, особенно граниты, какъ извѣстно, служатъ прекра-

снымъ строительнымъ матеріаломъ и добываются въ нашихъ мѣстахъ во многихъ каменоломняхъ, каковы напр. каменоломни у посада *Крюкова*, въ мѣст. *Колебердѣ*, въ гор. *Кременчугѣ*, въ хуторѣ *Тахтаева* и другихъ мѣстахъ. Полтавская губернія принадлежитъ къ числу немногихъ мѣстностей Россіи, гдѣ добываются граниты и гнейсы. Эти породы относятся къ нижнему, т. е. древнѣйшему отдѣлу такъ называемой архейской эры и служатъ намъ памятниками того періода жизни земли, когда она, едва начавъ остывать изъ расплавленнаго состоянія, выдѣлила на поверхности своей первоначальную кору охлажденія.

Зная, насколько сильно вліяніе воды на горныя породы вообще, нельзя допустить, чтобы первоначальная кора земли, подвергаясь втече-

Донецъ подъ Славянскомъ.

ніе множества вѣковъ такому энергичному воздѣйствію, сохранилась въ томъ видѣ, въ какомъ образовалась, а потому граниты и гнейсы, составляющіе самые нижніе изъ извѣстныхъ намъ пластовъ, образующихъ земную кору, надо считать сильно измѣненными первоначальными породами земной поверхности. Нашему воображенію съ трудомъ удается воспроизвести картину земли въ то время, когда наши кристаллическія породы однѣ слагали каменистую поверхность ея, и на этой поверхности, еще горячей, начали скопляться океаны горячей воды, когда не могло еще зародиться ни одного живого существа, и солнечный свѣтъ едва проникалъ сквозь толстую оболочку водяныхъ паровъ, окутывавшихъ



Р. Лопань подъ Харьковомъ.

землю. Лишь только вода получила возможность накопляться на остывшей поверхности земли, какъ сейчасъ же она начала свое разрушительное дѣйствіе. Поверхность первоначальной коры начала размываться: одни соединенія, болѣе растворимыя, вода поглощала; растворяя ихъ, нерастворимыя глинистыя частицы и песокъ она стала разносить повсюду, засыпая ими всѣ неровности и изгибы поверхности. Такимъ образомъ начался для земли слѣдующій періодъ ея жизни—образованіе сланцевъ, которые обыкновенно непосредственно налегаютъ на гнейсахъ, но въ нашихъ мѣстахъ ихъ не видно: здѣсь, вѣроятно, они разрушены водой въ позднѣйшія эпохи.

Архейскія породы нашей области принадлежатъ такъ называемой Днѣпровской кристаллической полосѣ, направленіе которой опредѣляется съ с.-з. на ю.-в. Наибольшая длина этой полосы—около 900 километровъ (въ предѣлахъ отъ гор. Ровно Волынской губ. до гор. Павловска Воронежской губ.) и ширина—около 500 килом. Несмотря на такое громадное протяженіе полосы архейскихъ породъ, выходы ихъ на самую поверхность земли рѣдки, и обнажаются онѣ лишь въразрѣзахъ береговъ рѣкъ или овраговъ. Присутствіе вблизи поверхности земли полосы твердыхъ кристаллическихъ породъ объясняетъ намъ нѣкоторыя особенности русла и береговъ р. Днѣпра въ тѣхъ мѣстахъ, гдѣ ему приходится пролагать себѣ путь черезъ эту полосу. Мы видѣли, что здѣсь берега его сравниваются въ высотѣ, русло съуживается, и мѣстами уклоны ложа выражены рѣзче. Всѣ эти особенности являются слѣдствіемъ сравнительно бо̀льшей прочности кристаллическихъ породъ, мало поддающихся размыву. Таково же происхожденіе нижележащихъ извѣстныхъ Днѣпровскихъ пороговъ. Каково же происхожденіе самой Днѣпровской кристаллической полосы? Почему архейскія породы, глубоко скрытыя подъ землей на всей площади Европейской Россіи, въ предѣлахъ этой полосы настолько близко подходятъ къ поверхности земли, что ихъ легко можно добывать въ неглубокихъ рѣчныхъ берегахъ? Очевидно, что на протяженіи этой полосы архейскія породы образуютъ возвышенный хребетъ, или вѣрнѣе цѣлый рядъ хребтовъ, происшедшихъ, вѣроятно, въ архейскую эру и выдававшихся надъ поверхностью тѣхъ морей, которыя впослѣдствіи заливали площадь нынѣшней русской равнины. Причина образованія такихъ хребтовъ изъ твердыхъ кристаллическихъ породъ, обусловившая появленіе на землѣ всѣхъ такъ называемыхъ складчатыхъ горъ, станетъ вполнѣ понятна каждому, кто имѣлъ случай наблюдать каплю спокойно остывающаго на воздухѣ расплавленнаго металла. Поверхность такой капли, если вглядѣться въ нее пристально, обыкновенно вся покрывается мелкими морщинками, происходящими оттого, что, по мѣрѣ охлажденія болѣе глубокихъ слоевъ, объемъ ея все болѣе уменьшается, и кора, образовавшаяся въ первый моментъ охлажденія, сморщивается и даетъ на поверхности складки. Тоже самое происходитъ и съ нашей планетой: охлажденіе глубже лежащихъ слоевъ ея вызывало сморщиваніе—складки на поверхности ея коры, складки самой разнообразной величины какъ въ вышину, такъ и въ длину. Согласно такому представленію, наша кристаллическая полоса образована цѣлымъ рядомъ складокъ, образовавшихся въ архейскихъ породахъ, благодаря которымъ породы эти очутились высоко приподнятыми надъ прилежащей поверхностью и избѣгли затопленія моремъ втеченіе цѣлаго ряда геологическихъ эпохъ. Есть много фактовъ, заставляющихъ думать, что такое

1.

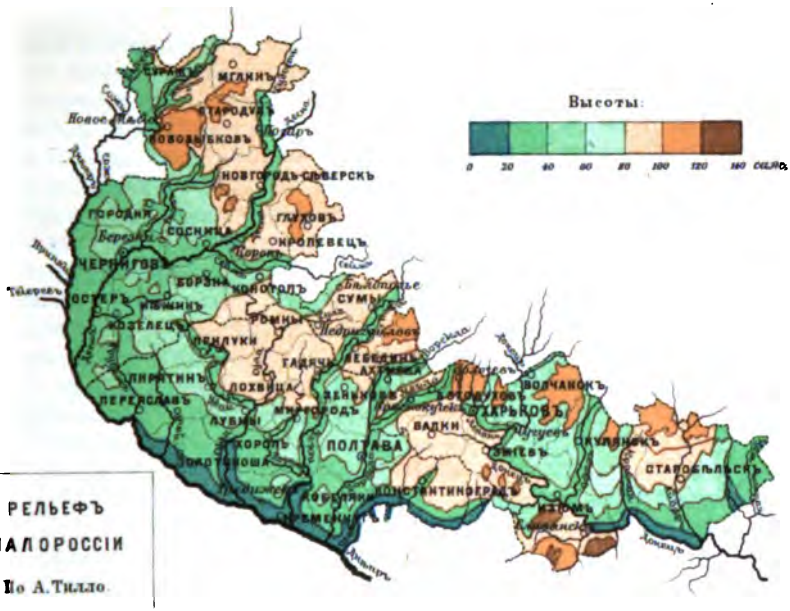


2.

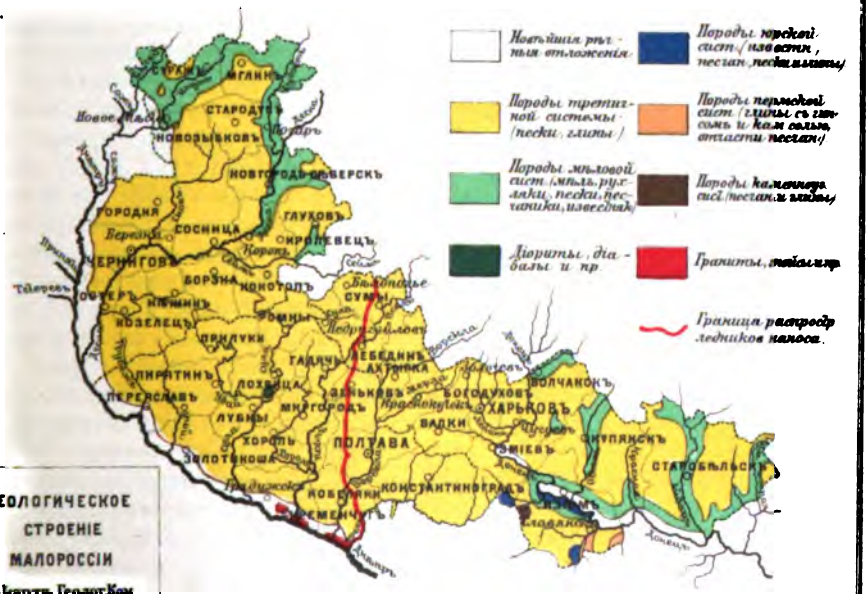


„Россія" VII. изд. А.Ф. Девріена СПБ.

Лит. П. Кадушина СПБ.

изгибаніе земной коры, приводящее къ перемѣщенію водныхъ бассейновъ и образованію горъ, не ограничилось отдаленными эпохами, но продолжается и въ наше время, хотя и весьма медленно. Изъ болѣе позднихъ изверженныхъ породъ въ нашей области извѣстенъ изолированный выходъ діабаза близь сел. *Исачекъ* въ Полтавской губ. Отношеніе его къ прочимъ породамъ, слагающихъ земную кору въ предѣлахъ Малороссіи, не выяснено, и потому нельзя опредѣленно сказать, къ какому дальнѣйшему геологическому періоду онъ принадлежитъ.

Толщи породъ, отложенныхъ морями за слѣдующіе періоды жизни земли — силурійскій и девонскій, не найдены въ предѣлахъ нашей области, что даетъ намъ основаніе предполагать, что втеченіе этихъ двухъ періодовъ жизни земли наша область оставалась сушей. Лишь съ приближеніемъ *каменноугольной* эпохи громадный водный бассейнъ, занимавшій въ это время всю восточную половину нынѣшней Европейской Россіи, отсылаетъ къ западу небольшой заливъ, затопившій часть нашей области по южной окраинѣ ея. Этому водному бассейну, служившему западнымъ участкомъ такъ называемой *Донецкаго каменноугольнаго бассейна*, обязаны своимъ происхожденіемъ каменноугольные осадки нашей области, встрѣчаемые въ южной части Харьковской губ., по р. *Донцу* и его притокамъ и обнаруженные буровой скважиной въ с. *Перещепинѣ* Константиноградскаго уѣзда Полтавской губ. на глубинѣ 192 метровъ. Мы видѣли на берегу Днѣпра выходы породъ архейской эры, но каменноугольныхъ пластовъ въ Приднѣпровьѣ уже не наблюдается; это обстоятельство приводитъ насъ къ заключенію, что гдѣ-то между Днѣпромъ и с. Перещепинымъ каменноугольный бассейнъ омывалъ свой сѣверо-западный каменистый берегъ.

Породы, относящіяся въ разсматриваемой области къ каменноугольной системѣ, выражены главнымъ образомъ перемежающимися пластами сланцеватыхъ песчаниковъ и зеленовато-сѣрыхъ глинъ. Среди песчаниковъ заключаются прослойки каменнаго угля и желѣзныхъ рудъ; но количество полезныхъ ископаемыхъ здѣсь еще не достигаетъ тѣхъ размѣровъ, какіе обнаруживаются въ собственно Донецкомъ бассейнѣ. Пригодные для разработки выходы каменнаго угля въ описываемой области найдены близь села *Петровскаго* Изюмскаго у.; здѣсь же, при разработкѣ угля, еще въ 1831 году была открыта желѣзная руда. Послѣ этого желѣзныя руды были находимы и въ нѣкоторыхъ другихъ мѣстахъ среди каменноугольныхъ породъ.

Выше мы видѣли, что Перещепинская буровая скважина обнаружила породы каменноугольной системы на глубинѣ 192 метровъ, а между тѣмъ на Донцѣ тѣ-же (каменноугольныя) породы выходятъ уже вблизи поверхности земли. Такое огромное различіе въ глубинѣ расположенія этихъ породъ на сравнительно небольшомъ протяженіи приводитъ къ мысли, что горизонтальное расположеніе ихъ здѣсь сильно измѣнено впослѣдствіи дѣйствіемъ горообразующихъ силъ, тѣмъ болѣе, что у Донца каменноугольныя породы прикрыты еще пермскими слоями, которыхъ нѣтъ подъ Перещепинымъ, и которыя, слѣдовательно, должны были бы еще дальше отодвинуть вглубь земли каменноугольныя породы, если-бы послѣднія не были перегнуты и выдвинуты тѣми титаническими силами, о причинахъ возникновенія которыхъ мы уже упоминали. Въ Изюмскомъ уѣздѣ мы находимъ несомнѣнные признаки изогнутости и сдвиговъ каменноугольныхъ пластовъ и въ этомъ-то обстоятельствѣ мы должны искать

главную причину особенности орографіи даннаго уголка нашей области, выразившейся въ значительномъ поднятіи и всхолмленности его, нарушающихъ правильный и постепенный переходъ въ нашей области отъ Среднерусской возвышенности къ южнымъ степямъ.

Каменноугольный бассейнъ, къ концу своего періода, какъ извѣстно, отступилъ во всей Европейской Россіи къ востоку и нѣсколько съузился; слѣдуя отступленію всего громаднаго каменноугольнаго бассейна, отступилъ къ востоку и съузился и тотъ маленькій его заливъ (Донецкій), который захватывалъ часть нашей области; такимъ образомъ пермскіе осадки оказались окруженными каменноугольными. Отложенія пермскаго моря въ нашей области выражены главнымъ образомъ пестрыми (красными) глинами, содержащими пласты гипса, ангидрита и каменной соли, а мѣстами, какъ напр. у хут. *Ортъховатки* Изюмскаго у., также и мѣдныя руды.

Соляныя озера близъ гор. *Славянска*, издавна служившія источникомъ добычи соли, обязаны своимъ происхожденіемъ подземнымъ ключамъ, насыщающимся солью изъ горизонтовъ пермской системы, содержащихъ каменную соль. Четыре буровыя скважины, заложенныя въ г. Славянскѣ солепромышленниками для добычи болѣе крѣпкаго разсола, дали богатый матеріалъ для изученія здѣшнихъ пермскихъ слоевъ. Скважины эти прошли, считая сверху внизъ, слѣдующій рядъ пластовъ: 1) вишнево-красную глину, 2) гипсъ, 3) соленосную глину, 4) ангидритъ, 5) каменную соль, 6) соленосную глину, 7) каменную соль, 8) плотный песчаникъ. Первый пластъ соли, встрѣченный на глубинѣ отъ $49^1/_2$ до 52 саж., сравнительно тонокъ (отъ 1 до 3 саж.) и загрязненъ примѣсью глины и гипса; второй, достигающій толщины въ 14 саж., весьма чистъ. Крѣпкіе разсолы (22°—24° Боме) получаются въ скважинахъ на глубинѣ не менѣе 40 саж. Подземные родники, проложившіе себѣ дорогу по соленоснымъ пермскимъ пластамъ, растворяя каменную соль, гипсъ и ангидритъ, образуютъ пустоты между выше- и нижележащими малопроницаемыми для воды глинами; эти пустоты въ концѣ концовъ могутъ дать провалы, которые и встрѣчаются весьма нерѣдко въ области распространенія нашихъ пермскихъ породъ.

Соленыя озера Славянска несомнѣнно явились слѣдствіемъ такихъ воронкообразныхъ проваловъ, называемыхъ мѣстно *топилами*. Въ народѣ еще живо преданіе, говорящее, что *Рѣпное* озеро, извѣстное съ XVI в., образовалось на мѣстѣ провалившагося солевареннаго завода. Колебанія уровня водъ въ этихъ озерахъ весьма значительны въ зависимости отъ количества атмосферныхъ осадковъ, выпадающихъ въ окрестностяхъ. Колебанію уровня воды соотвѣтствуетъ и измѣненіе сгущенія разсола въ озерахъ: въ сухіе года вода солонѣе, въ сырые — прѣснѣе. Послѣ ряда сухихъ годовъ *Вейсово* озеро совсѣмъ пересыхаетъ, и тогда на днѣ его виденъ рядъ старыхъ колодцевъ со срубами и столбы отъ градиренъ. На днѣ Рѣпного озера, во время его обмелѣнія, также видны развалины заводскихъ построекъ, что вполнѣ подтверждаетъ народное преданіе о происхожденіи его. Цѣлебныя свойства минеральной воды Славянскихъ озеръ уже давно обратили на нихъ вниманіе врачей. Химическій анализъ воды Вейсова озера за промежутокъ времени въ 50 лѣтъ показываетъ, что не только измѣняется общее количество солей, растворенныхъ въ водѣ, но измѣняются и ихъ относительныя количества. Такія измѣненія, грозящія уни

чтожить драгоцѣнное свойство воды озера, проф. Гуровъ объясняетъ съ одной стороны дѣятельностью здѣшнихъ солеваренныхъ заводовъ, перехватывающихъ крѣпкій разсолъ буровыми скважинами, а съ другой — засореніемъ подземныхъ ключей, питающихъ озеро. Намѣчая рядъ мѣръ, направленныхъ къ поддержанію концентраціи разсола Вейсова озера, проф. Гуровъ, между прочимъ, даетъ совѣтъ здѣшнимъ солепромышленникамъ переходить къ шахтенной добычѣ соли, гарантирующей ихъ отъ неожиданныхъ проваловъ, могущихъ образоваться подъ заводами вслѣдствіе усиленнаго выкачиванія разсола.

Сравненіе нашихъ пермскихъ осадковъ съ отложеніями современныхъ намъ морей убѣждаетъ насъ въ томъ, что морской заливъ пермскаго



Соляное озеро въ Славянскѣ и соляные заводы.

періода, захватывавшій часть нашей области, значительно измѣнялся въ глубинѣ и можетъ быть даже отдѣлялся отъ главнаго бассейна, такъ-какъ намъ извѣстно, что отложеніе гипса и каменной соли въ морѣ происходитъ лишь въ весьма мелкихъ заливахъ и лагунахъ, гдѣ притокъ воды изъ главнаго бассейна не перевѣшиваетъ убыли воды отъ испаренія, и такимъ образомъ разсолъ сгущается до выдѣленія соли изъ раствора.

Буровыя скважины подъ г. Славянскомъ позволили намъ ознакомиться съ составомъ породъ пермской системы. Скважины эти заложены въ долинѣ р. *Торца*, окруженной высотами. Изучая строеніе этихъ высотъ, мы находимъ, что нижніе слои, ихъ составляющіе, относятся уже къ такъ называемой *юрской* системѣ породъ. Эта группа породъ въ нашей области обнажается въ нѣкоторыхъ мѣстахъ по р. Донцу (с. *Каменка*, *Св. Горы*), а также обнаружена буровой скважиной въ с. *Перещепиномъ* на глубинѣ 134 метровъ. Въ Кіевской губ. юрскія образованія обнажаются на высокомъ берегу Днѣпра въ Каневскомъ уѣздѣ. Такимъ образомъ полоса юрскихъ породъ пересѣкаетъ нашу область въ широтномъ направленіи, захватывая

югъ Харьковской губ. и почти всю Полтавскую губ. Породы эти выражены вверху известнякомъ (оолитовый известнякъ), а внизу — ярусомъ песчаниковъ, состоящимъ изъ зеленоватыхъ и желтоватыхъ песковъ и песчаниковъ, которымъ подчинены глины съ лигнитомъ и бурые желѣзняки съ мощными пластами сферосидерита. Эти песчано-глинистыя толщи относятся къ среднему и нижнему отдѣламъ юрской системы (къ такъ называемымъ доггеру и лейасу). Налеганіе нашихъ юрскихъ осадковъ повидимому непосредственно на пермскія указываетъ, что въ промежуткѣ между этими двумя геологическими эпохами нашъ уголокъ вѣроятно оставался сушей, между тѣмъ какъ земля въ этотъ промежутокъ времени пережила періодъ, называемый въ геологіи тріасовымъ. Такимъ образомъ со времени отложенія пермскихъ пластовъ до появленія въ нашей области юрскаго моря прошло весьма много времени, впродолженіе котораго поверхность земли разрушалась отъ дѣйствія воды и атмосферы; поэтому немудрено, что не вездѣ, гдѣ можно было бы подъ юрскими породами встрѣтить пермскія, такая послѣдовательность наблюдается въ дѣйствительности, такъ-какъ мѣстами размывающее дѣйствіе воды совершенно уничтожило пермскіе пласты, и юрскому морю пришлось подвигаться по дну, состоявшему изъ породъ каменноугольныхъ. Какъ въ Харьковской, такъ и въ Черниговской губ. нерѣдко можно видѣть выходы на поверхность бѣлаго пишущаго *мѣла*; лишь въ Полтавской губ. эта мѣловая масса схоронена глубоко подъ землей. Знаменитый *Святогорскій монастырь* на Донцѣ своимъ чрезвычайно живописнымъ мѣстоположеніемъ обязанъ главнымъ образомъ мощнымъ толщамъ мѣла, покоящагося на юрскихъ породахъ и образующаго здѣсь скалистыя высоты, достигающія 394½ фут. надъ горизонтомъ мѣстныхъ водъ. Подъ г. Харьковомъ буровая скважина обнаружила пластъ бѣлаго мѣла мощностью около 200 саж. Эта порода, состоящая изъ массы микроскопически мелкихъ ракушекъ корненожекъ и комочковъ углекислой извести, служитъ типичнымъ представителемъ группы породъ, образующихъ мѣловую систему. Къ этой группѣ въ нашей области относятся еще мѣловые рухляки и пески, содержащіе фосфориты; ниже ихъ обыкновенно замѣчаютъ рухляки, содержащіе минералъ глауконитъ, глины и прослои глинистаго известняка.

Если мы станемъ сравнивать группу нашихъ мѣловыхъ породъ съ пластами, также относящимися къ мѣловой эпохѣ, развитыми въ восточной части Европейской Россіи, какъ напр. на Волгѣ, то мы замѣтимъ, что въ нашей группѣ недостаетъ вовсе нѣкоторыхъ, наиболѣе древнихъ изъ мѣловыхъ породъ, образованіе которыхъ принадлежитъ непосредственному продолженію юрскаго періода. Это обстоятельство заставляетъ насъ признать, что въ то время, когда отлагались нижніе, т. е. древнѣйшіе слои мѣловой системы на востокѣ, наша область оставалась сушей, и море посѣтило её вновь лишь во второй половинѣ того періода, который пережила земля, развивая организмы мѣловыхъ толщъ. Итакъ въ среднемѣловую эпоху вся наша область, за исключеніемъ, повидимому, лишь юго-западнаго уголка, входившаго въ составъ кристаллической полосы, погрузилась подъ поверхность моря.

Въ описаніи породъ каменноугольной системы мы уже обращали вниманіе читателя на чрезвычайную неправильность въ расположеніи этихъ породъ относительно горизонта. Подобнаго же рода измѣненія первоначальнаго напластованія коснулись и породъ юрской и мѣловой си-

стемъ, что особенно рѣзко бросается въ глаза въ обнаженіяхъ на р. Донцѣ, гдѣ породы эти то появляются, то исчезаютъ на сравнительно небольшихъ разстояніяхъ. Здѣсь можно наблюдать складки и сдвиги юрскихъ пластовъ. Уклонамъ пластовъ юрской системы слѣдуютъ согласно съ ними напластованные слои мѣловыхъ породъ, указывая на то, что главнѣйшія измѣненія въ напластованіи произошли послѣ отложенія мѣловыхъ осадковъ.

Осадки *третичной* системы, смѣнившей мѣловую, распространены въ нашей области повсемѣстно. Осадки эти — результатъ послѣдняго пребыванія моря въ нашей области — выражены слѣдующими двумя группами породъ. Самый нижній отдѣлъ, относящійся къ такъ называемому палеогену, слагается изъ зеленыхъ глауконитовыхъ глинисто-песчаныхъ породъ, получившихъ названіе харьковскаго яруса, вслѣдствіе наиболѣе полнаго его развитія въ Харьковѣ. Сюда относятся зеленые глауконитовые пески и такія-же глины, рыхлые зеленовато-сѣрые глауконито-

Святогорская скала.

вые глинистые или трепеловые песчаники (типичная харьковская порода), затѣмъ нѣжныя голубыя мергельныя глины, сѣрые мѣлоподобные мергели и наконецъ сѣрые и зеленоватые фосфоритовые пески. Къ позднѣйшему отдѣлу третичной системы относятся: ярусъ бѣлыхъ кварцевыхъ песковъ съ жерновымъ песчаникомъ и ярусъ пестрыхъ лѣпныхъ глинъ.

Среди остатковъ организмовъ этого періода встрѣчается все болѣе и болѣе формъ живущихъ въ наше время, особенно среди морского населенія, а среди наземной фауны замѣчается сильное развитіе млекопитающихъ. Все, что въ настоящее время извѣстно относительно передвиженія моря послѣ мѣлового періода, заставляетъ думать, что въ началѣ третичнаго періода наша область была сушей и погрузилась снова лишь къ концу перваго, такъ называемаго эоценоваго періода ея. Къ сожалѣнію наши свѣдѣнія о соотношеніи между нижними и верхними слоями третичной системы не разобраны съ достаточной полнотой, чтобы можно было вполнѣ ясно представить себѣ картину измѣненій, пережитыхъ нашей областью за этотъ періодъ. Глубокое море, покрывавшее ее къ концу первой половины третичнаго періода, стало замѣтно мелѣть и, отложивъ ярусъ бѣлыхъ песковъ и пестрыхъ глинъ, отступило совсѣмъ къ югу.

Наблюдая выходы породъ мѣловой и третичной системъ на площади Черниговской губ., проф. Армашевскій отмѣчаетъ постепенный переходъ отъ породъ болѣе древнихъ къ породамъ все болѣе и болѣе новымъ, по мѣрѣ передвиженія съ сѣверо-востока на юго-западъ. Такъ, мѣловыя породы обнажаются лишь въ сѣверо-восточной части губерніи; далѣе къ юго-западу въ обнаженіяхъ видны лишь породы третичныя; еще юго-западнѣе обнажаются однѣ послѣтретичныя. Такая правильность въ смѣнѣ осадковъ объясняется тѣмъ, что породы мѣловой и третичной системъ выведены здѣсь изъ горизонтальнаго положенія и наклонены къ юго-западу, а это обстоятельство объясняетъ намъ и юго-западное направленіе общаго уклона этой мѣстности, отмѣченное нами въ орографическомъ очеркѣ.

Какъ уже было замѣчено, породы третичной системы распространены въ нашей области почти повсемѣстно, и среди нихъ залегаетъ немало весьма полезныхъ для человѣка матеріаловъ, добыча которыхъ, благодаря относительной близости этихъ породъ къ поверхности земли, не представляетъ особыхъ затрудненій. Сюда относятся слои прекрасныхъ огнеупорныхъ глинъ, подчасъ не уступающихъ лучшимъ фарфоровымъ и фаянсовымъ глинамъ Бельгіи. Эти глины принадлежатъ главнымъ образомъ ярусу бѣлыхъ песковъ, среди которыхъ онѣ залегаютъ болѣе или менѣе тонкими прослойками и разработываются во многихъ мѣстахъ Полтавской и Харьковской губ. какъ въ естественныхъ обнаженіяхъ рѣкъ, такъ и въ искусственныхъ колодцахъ. Рѣка Псёлъ вымываетъ въ своемъ руслѣ куски янтаря изъ фосфоритовыхъ песковъ палеогена. Физическія свойства и расположеніе относительно горизонта породъ нижняго яруса третичной системы приводитъ извѣстнаго изслѣдователя описываемой области проф. Гурова къ заключенію, что этотъ ярусъ призванъ въ будущемъ играть важную роль въ экономической жизни нашихъ степныхъ безводныхъ мѣстностей (каковы у.у. Константиноградскій и Кобеляцкій Полтавской губ.), какъ носитель весьма доброкачественныхъ артезіанскихъ водъ, скопляющихся въ громадномъ количествѣ на горизонтѣ типичной харьковской породы, уже обнаруженныхъ скважинами въ с. Пе-

рещепиномъ и въ Полтавѣ. Слѣдя постепенно за породами, налегающими на осадки третичнаго моря въ нашей области, мы встрѣчаемъ, хотя и далеко не повсемѣстно, группу породъ, состоящую изъ прѣсноводныхъ мергелистыхъ глинъ, нерѣдко переходящихъ въ мергели, окрашенные въ желтый цвѣтъ окисью желѣза. Эти породы относятся къ такъ называемому послѣтретичному дилювію, и образованіе ихъ приписывается рѣкамъ и озерамъ того періода, когда наша область, освободившись изъ-подъ третичнаго моря, стала жить жизнью суши. Разсмотрѣніе этихъ породъ подводитъ насъ къ послѣдимъ страницамъ нашей геологической хроники, такъ называемаго *четвертичнаго* періода.

Начало этого періода жизни земли для Европы ознаменовались, какъ извѣстно, ледниковымъ покровомъ, разлившимся далеко на югъ по русской равнинѣ, двумя языками, огибавшими съ востока и запада Среднерусскую возвышенность. Изъ двухъ языковъ ледниковаго покрова западный достигалъ сѣверныхъ предѣловъ Екатеринославской и Херсонской губ.; такимъ образомъ въ предѣлахъ нашей области подъ ледникъ попала вся территорія Черниговской губ. и западная часть Полтавской, тогда какъ восточная ея часть, а также и вся Харьковская губ. избѣгли нашествія льда подъ защитой лежащей къ сѣверу отъ нихъ Среднерусской возвышенности.

Великій скульпторъ нашего сѣвернаго ландшафта, здѣсь, въ южныхъ предѣлахъ распространенія ледниковаго покрова уже далеко не такъ рѣзко запечатлѣлъ свою дѣятельность. Группа породъ, принадлежащихъ въ нашей области къ ледниковымъ образованіямъ, слагается въ нисходящемъ порядкѣ: а) лёссомъ, б) моренными глинами и суглинками съ валунами, мѣстами замѣщаемыми песками и в) прѣсноводными мергелями; при этомъ надо замѣтить, что далеко не всѣ поименованныя породы распространены повсемѣстно. Наиболѣе типичнымъ изъ этой группы породъ для нашей области будетъ верхній лёссъ, пользующійся почти повсемѣстнымъ распространеніемъ. Эта порода представляетъ собою мучнистый, желтоватый пористый суглинокъ, неслоистый, легко распадающійся на вертикальныя отдѣльности съ массой известковыхъ трубочекъ и журавчиковъ; тамъ и здѣсь въ немъ можно встрѣтить валуны кристаллическихъ породъ и гальку.

Бѣглый взглядъ на дѣятельность современныхъ намъ ледниковъ поможетъ намъ объяснить себѣ происхожденіе породъ ледниковой эпохи. Представимъ себѣ громадной толщины ледниковую массу, движущуюся по поверхности земли. Разрушающее дѣйствіе ея на поверхность, по которой ей приходится проходить, выражается измалываніемъ, растираніемъ породъ болѣе мягкихъ, царапинами и шлифовкой твердыхъ; такимъ образомъ дно ледника всегда оказывается покрытымъ слоемъ перемѣшанныхъ и перетертыхъ породъ, встрѣченныхъ имъ на пути; слой этотъ называется подонной или основной мореной ледника. Такая морена представляетъ собою тѣсную смѣсь самыхъ разнородныхъ элементовъ: здѣсь различной величины обтертые валуны перемѣшаны съ тончайшей глиной и пескомъ весьма разнообразнаго зерна. Наши валунные суглинки представляютъ собою именно такую основную морену въ ея болѣе или менѣе неприкосновенномъ видѣ. Когда распространеніе ледника прекращается вслѣдствіе сильнаго подтаиванія, вода начинаетъ переработывать подонную морену: легко взмучиваемыя глинистыя частицы уносятся первыми и отлагаются даже за предѣлами распространенія ледника въ видѣ слои-

стыхъ прѣсноводныхъ осадковъ, а размытая морена превращается въ песокъ различной крупности зерна, смотря по силѣ вымывающаго дѣйствія воды. Размываніе можетъ происходить и подъ ледянымъ покровомъ, подтаивающимъ съ поверхности въ лѣтнее время и пропускающимъ воду по трещинамъ, образующимся въ немъ. Такимъ образомъ объясняется тотъ фактъ, что ледниковыя отложенія выражены не одними лишь валунными суглинками, но и песками, и слоистыми глинами. Мы отнесли лёссъ также къ ледниковымъ отложеніямъ, основываясь на данныхъ, добытыхъ экспедиціей проф. Докучаева, тогда какъ многіе считаютъ его продуктомъ дѣйствія медленно текущихъ водъ въ послѣледниковое время. Разсматривая

Типъ волнистой мѣстности подъ г. Лубнами Полтавской губерніи.

лёссъ, какъ продуктъ ледника, мы можемъ видѣть въ немъ или отложеніе ледниковыхъ озеръ и болотъ, или же скопленіе такъ называемой фирноледниковой грязи.

Къ концу ледниковаго періода климатическія условія нашего полушарія снова стали измѣняться. Температура воздуха повысилась, и ледникъ мало-по-малу стаялъ и исчезъ. Оттаявшая поверхность ледниковыхъ наносовъ покрылась ковромъ растительности. За растеніями стали подвигаться къ сѣверу и животныя: въ нашей области снова закипѣла живая дѣятельность, теперь уже при участіи человѣка. Къ образованіямъ этого послѣдняго отдѣла четвертичнаго періода, включающаго и наше историческое время, относятся тѣ сравнительно весьма тонкіе поверхностные слои, которые мы называемъ *почвами*. Подъ этимъ терминомъ разумѣютъ тотъ продуктъ, который получается изъ материнской горной породы, образующей данную поверхность подъ вліяніемъ совокупной дѣятельности атмосферы, воды и организмовъ. Изъ этого опредѣленія понятно уже, что на

3.

Черноземъ обыкновенный
Черноземъ тучный
Съв. деградиров. черноземъ и сѣрыя лѣсныя земли
Дерново-подзолистые суглинки
Дерново-подзолистыя супеси
Песчаныя почвы
Супесчаный черноземъ
Солонцы
Пойменныя почвы
Южная граница ледниковаго наноса

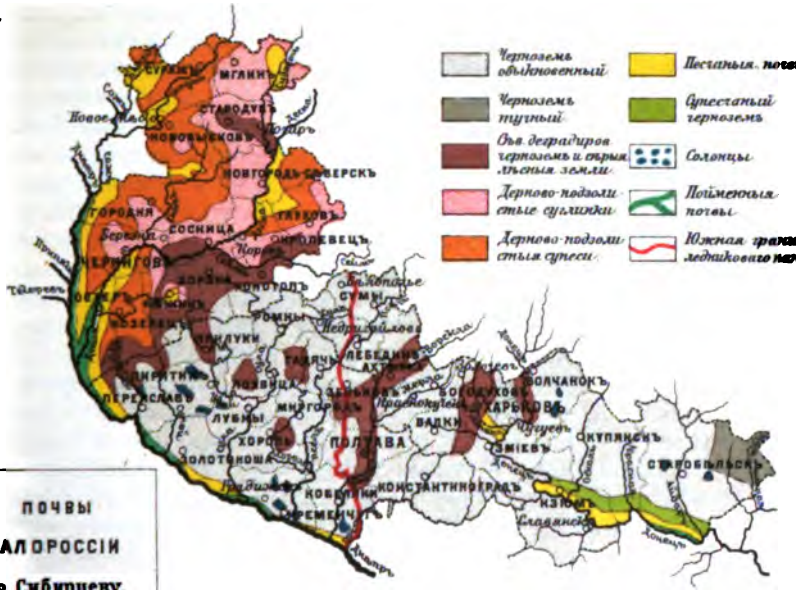

ПОЧВЫ МАЛОРОССІИ

По Сибирцеву.

4.

Ковыльная степь
Степные луга
Лиственные лѣса
Лѣсная область
Хвойные лѣса
Пойменные лѣса

1 Южная граница сплошн. распростр. сосны
2 Сѣверная граница паклена
3 Гран. островного распростран. сосны
4 Южная гран. сплошн. распростр. ели
5 Южная гран. остролистнаго клена
6 Восточная граница граба

РАСТИТЕЛЬНЫЙ МІРЪ МАЛОРОССІИ

По Танфильеву, Кеппену, Корнилинскому и др.

„Россія" ТVII. изд. А.Ф. Девріена СПБ.

Лит. И. Надушина С.П.Б.

образованіе того или другого почвеннаго типа, помимо состава материнской породы, имѣютъ существенное вліяніе орографическое устройство данной мѣстности и свойства климата; при этомъ надо оговориться, что здѣсь рѣчь идетъ лишь объ естественныхъ типахъ почвы, неизмѣненныхъ вмѣшательствомъ человѣка.

Какъ видно изъ почвенной карты нашей области, бо́льшую часть площади ея занимаетъ *черноземъ* и главнымъ образомъ та его разность, которой проф. Докучаевъ далъ названіе горового чернозема.

Располагаясь на водораздѣльныхъ плоскогоріяхъ различной высоты, при значительныхъ измѣненіяхъ подпочвъ, его образующихъ, черноземъ нашъ и самъ значительно варьируетъ въ своихъ свойствахъ. Несмотря на это, строеніе его въ общихъ чертахъ можетъ быть выражено слѣдующей схемой: а) почвенный горизонтъ, болѣе или менѣе равномѣрно окрашенный, порошковатаго строенія у супесчаныхъ и комковатаго, крупичатаго строенія у болѣе глинистыхъ почвъ; б) переходный горизонтъ съ окраской неравномѣрной, обыкновенно буроватаго цвѣта и болѣе плотнаго строенія. Переходъ отъ горизонта *а* къ горизонту *б* постепенный; въ обоихъ горизонтахъ множество кротовинъ (ходовъ) выполненныхъ подпочвой; в) подпочва—лёссъ, лёссовидный суглинокъ, бурый суглинокъ и проч.

Переходный горизонтъ обыкновенно содержитъ въ себѣ большое количество углесолей; значительное количество углекислой извести содержится обыкновенно и въ подпочвѣ чернозема. Мощность и содержаніе гумуса (перегноя) въ нашемъ горовомъ черноземѣ измѣняются также значительно, въ зависимости отъ свойствъ подпочвы. Такъ, на рыхломъ лёссѣ черноземъ обыкновенно бываетъ мощнѣе, такъ какъ здѣсь растворъ гуминовыхъ веществъ легче проникаетъ въ глубину, чѣмъ при подпочвахъ суглинистыхъ, зато на послѣднихъ черноземъ богаче гумусомъ. Горовой черноземъ — для нашей области наиболѣе богатая перегноемъ почва, содержащая въ среднемъ 6 и 7% гумуса, а въ отдѣльныхъ случаяхъ отъ 8 до 9%. Кромѣ состава подпочвы, на тучность чернозема оказываетъ весьма рѣзкое вліяніе высота мѣстности. Чѣмъ выше степь, тѣмъ тучнѣе черноземъ, и наоборотъ, спускаясь ниже къ рѣчнымъ долинамъ, мы встрѣчаемъ все болѣе и болѣе бѣдный перегноемъ черноземъ, доходя такимъ образомъ до наименѣе тучной его разности, называемой долиннымъ черноземомъ, пріуроченнымъ обыкновенно ко вторымъ надлуговымъ террасамъ лѣвыхъ отлогихъ береговъ рѣкъ. Подпочвою этого чернозема большею частью оказывается лёссовидный суглинокъ, содержащій значительное количество песку, и сравнительно мало углекислой извести. Количество перегноя въ этой разности чернозема колеблется отъ 2,7 до 6,9%.

Неоцѣненныя свойства чернозема, какъ плодороднѣйшей почвы, справедливо стяжавшей для Малороссіи названіе „житницы“ Россіи, уже давно привлекали къ нему вниманіе ученыхъ,стремившихся разъяснить условія его происхожденія. Въ этомъ стремленіи выдающимся моментомъ являются труды проф. Докучаева и его учениковъ, составившіе эпоху въ исторіи русскаго почвовѣдѣнія и давшія, вмѣстѣ съ массой полезнѣйшихъ свѣдѣній о русскихъ почвахъ вообще, полную картину происхожденія чернозема, какъ наслѣдія степей-прерій.

Кромѣ чернозема изъ растительно-наземныхъ почвъ нашей области значительнымъ развитіемъ пользуются почвы лѣсостепныя, лѣсныя, песчаныя и дерновыя. Эти типы принадлежатъ преимущественно сѣверо-

западной части области, въ предѣлахъ Черниговской губ.; въ Полтавской и Харьковской они встрѣчаются сравнительно небольшими участками. *Лѣсостепная* почва (*деградированный черноземъ*), какъ показываетъ уже самое названіе ея, есть продуктъ совмѣстной или послѣдовательной дѣятельности степныхъ травъ и лѣса. Этотъ типъ почвы, какъ переходный между лѣснымъ суглинкомъ и черноземомъ, значительно варьируетъ въ своемъ строеніи, то приближаясь къ первому, то ко второму типу, смотря по тому, лѣсъ-ли, или степь принимали больше участія въ его образованіи. Верхній горизонтъ здѣсь обыкновенно свѣтлѣе черноземнаго, но темнѣе, чѣмъ у лѣсного суглинка, а переходный горизонтъ лишенъ типичныхъ для чернозема кротовинъ.

Оврагъ въ Полтавской губерніи.

Типъ *сѣраго лѣсного суглинка*, образовавшійся подъ лѣсомъ, слагается четырьмя горизонтами, изъ которыхъ верхній весьма тонокъ и состоитъ изъ лѣсного войлока, образованнаго наполовину перегнившими листьями; этотъ горизонтъ отсутствуетъ, конечно, въ распаханныхъ почвахъ. Горизонтъ а — темносѣраго цвѣта въ сыромъ видѣ (почти черный), мелко орѣховатой структуры. Горизонтъ б — переходный, называемый здѣсь орѣховатымъ горизонтомъ, весьма характеренъ по своему строенію. Онъ слагается изъ отдѣльностей, комочковъ величиной отъ лѣсного до грецкаго орѣха. Эти комочки обсыпаны снаружи и пронизаны тонкими нитями мельчайшаго кварцеваго песка. Такое строеніе переходнаго горизонта есть результатъ дѣятельности древесныхъ корней. Горизонтъ в — подпочва — здѣсь или верхній, измѣненный горизонтъ лёсса, или буроватый суглинокъ.

Почвы *песчанаго* типа, распространенныя въ побережьѣ Днѣпра, вообще мало плодородны, а мѣстами, гдѣ онѣ выражены легко подвижными

песками, называемыми здѣсь „*щирцемъ*“ или „*чвирцемъ*“, онѣ совершенно непригодны для культуры и нерѣдко вліяютъ весьма гибельно на сосѣдніе съ ними участки почвъ болѣе плодородныхъ. „*Выдуи*“ и „*кучугуры*“ на мѣстахъ, хорошо доступныхъ вѣтру, засыпаютъ улицы и постройки, и тогда мѣстнымъ жителямъ приходится отгребать песокъ, какъ зимой снѣжные заносы. Усиленному распространенію летучихъ песковъ способствуетъ вырубка лѣса и распашка лѣсныхъ площадей. Почвы *дернового* и *подзолистаго* типа распространены въ нашей области исключительно въ сѣверо-западной ея окраинѣ, выходящей уже изъ предѣловъ черноземной полосы .Этотъ типъ слагается также тремя горизонтами: а) верхнимъ, свѣтло-сѣраго цвѣта нерѣдко съ коричневатымъ оттѣнкомъ, б) переходнымъ, болѣе свѣтлымъ, часто совершенно бѣлымъ, состоящимъ изъ порошковатаго вещества, весьма богатаго кремнекислотой и в) подпочвой, выраженной обыкновенно валуннымъ суглинкомъ или пескомъ.

Образованіе такого типа почвы требуетъ уже присутствія значительнаго количества влаги, и сущность его происхожденія заключается въ томъ, что растворы перегнойныхъ кислотъ, образующіеся въ верхнемъ слоѣ, разлагаютъ нѣкоторые минералы подлежащаго горизонта, причемъ полученный растворъ щелочныхъ солей органическихъ кислотъ впитывается или вымывается водой, а выдѣлившійся нерастворимый въ водѣ кремнеземъ остается на мѣстѣ, обогащая собой переходный горизонтъ. Въ зависимости отъ бо̀льшаго или меньшаго развитія кремнеземистаго свѣтлаго горизонта, почва получаетъ названіе или *подзола*, или *дерновой почвы*. Къ такъ называемымъ *сухопутно-болотнымъ* почвамъ въ нашей области относятся *солонцы*, встрѣчающіеся обыкновенно на наиболѣе пониженныхъ мѣстахъ и связанные съ черноземомъ переходной формой — *солонцеватаго чернозема*. Происхожденіе этого почвеннаго типа представляется въ слѣдующемъ видѣ. Весеннія воды, вымывая изъ окружающихъ котловину высотъ растворимыя соли, переносятъ ихъ вмѣстѣ съ пескомъ въ котловину, гдѣ вода застаивается, производя нѣкоторое заболачиваніе мѣстности и, по испареніи, оставляютъ на поверхности тонкую корку или вѣрнѣе налетъ солей въ смѣси съ мелкимъ бѣлымъ пескомъ. Слой, подстилающій эту корку, обыкновенно окрашенъ въ темный цвѣтъ гуминовыми веществами. Почвы болотныя, развитыя въ рѣчныхъ поймахъ, обыкновенно носятъ характеръ мокрыхъ, а иногда и полуобсохшихъ *торфяниковъ*. Этого рода образованія обязаны своимъ происхожденіемъ дѣятельности водорослей, болотныхъ травъ и мховъ, постепенно затягивающихъ поверхность застоявшейся въ низинахъ воды.

До сихъ поръ мы разсматривали главнымъ образомъ созидающую дѣятельность воды, выразившуюся отложеніемъ цѣлаго ряда геологическихъ системъ, описанныхъ нами включительно до самыхъ верхнихъ, почвенныхъ горизонтовъ. Но, созидая въ одномъ мѣстѣ, вода неизбѣжно должна разрушать въ другомъ, и конечнымъ стремленіемъ ея дѣятельности является нивеллировка земной поверхности. Такимъ образомъ тѣ небольшія орографическія измѣненія, которыя принадлежатъ въ нашей области дѣйствію воды, суть лишь временные результаты, достигнутые ею въ дѣлѣ всеобщаго размыванія и уравненія поверхности земли, явившіеся слѣдствіемъ различія свойства породъ, образующихъ данную поверхность, то легче, то труднѣе поддающихся ея дѣйствію. Созидающая дѣятельность воды сосредоточивается главнымъ образомъ въ большихъ водныхъ бас-

сейнахъ, гдѣ она окончательно укладываетъ все отнятое ею у суши, для жизни которой разрушающая дѣятельность ея гораздо важнѣе и замѣтнѣе; а потому мы позволимъ себѣ добавить еще нѣсколько словъ въ поясненіе нѣкоторыхъ явленій размыванія, о которыхъ намъ уже приходилось упоминать раньше.

Примѣненіе закона Бэра помогло намъ объяснить себѣ какъ различія въ высотахъ береговъ Днѣпра, такъ и профили нашихъ междурѣчныхъ пространствъ, явившіеся также несомнѣннымъ результатомъ отклоненія въ правую сторону рѣчной струи подъ вліяніемъ причинъ, разъясненныхъ Бэромъ. Намъ остается еще здѣсь дополнить кое-что относительно причинъ образованія нашихъ *овраговъ*. Множество самыхъ разнообразныхъ условій вліяетъ такъ или иначе на образованіе овраговъ вообще. Физическія свойства породъ, слагающихъ поверхность, орографическое строеніе, климатъ, растительный покровъ, дѣятельность человѣка и множество другихъ частныхъ причинъ приходится принимать во вниманіе при изслѣдованіи развитія размывающихъ процессовъ въ данной мѣстности. Самаго бѣглаго обзора главнѣйшихъ изъ этихъ условій достаточно, чтобы убѣдиться, что въ нашей области они какъ разъ складываются весьма благопріятно для развитія овраговъ въ сильнѣйшей степени. Сюда надо отнести: рыхлость породъ (особенно лёсса), развитыхъ на поверхности разсматриваемой области, континентальныя свойства климата—сильные холода зимой и жары лѣтомъ, способствующія растрескиванію почвы, энергичное таяніе снѣга, дающее весной огромныя массы воды, быстро устремляющейся по уклонамъ, малое количество лѣсовъ, наиболѣе способствующихъ закрѣпленію почвы, и, наконецъ, дѣятельность человѣка, выражающаяся главнымъ образомъ въ распашкѣ, т. е. разрыхленіи почвы.

Уже въ началѣ главы мы обратили вниманіе на то обстоятельство, что развитіе овраговъ у насъ достигаетъ наибольшихъ размѣровъ въ наиболѣе возвышенныхъ частяхъ области. Это обстоятельство станетъ намъ вполнѣ понятнымъ, если мы вспомнимъ также, что обыкновенно ростъ овраговъ начинается отъ рѣчныхъ береговъ въ направленіи, перпендикулярномъ къ направленію рѣки, а высота береговъ рѣчныхъ долинъ возрастаетъ по мѣрѣ повышенія мѣстности. Чѣмъ выше и круче берегъ, тѣмъ легче, конечно, онъ подвергается разрушенію обвалами, оползнями и даетъ возможность оврагамъ прорѣзать землю на бо́льшую глубину. Въ мѣстахъ сильнаго развитія овраговъ они являются страшными врагами земледѣльца. Нерѣдко случается, что въ весеннее половодье цѣлыя десятины пашни сползаютъ въ оврагъ, и обездоленный крестьянинъ съ горькой ироніей замѣчаетъ, указывая на оврагъ: „тутъ и нашъ навозъ, и картошка, и плетни“.

# ГЛАВА II.

## Климатъ.

### А. Я. Пора-Леоновича.

---

Общая характеристика климата Малороссіи. — Давленіе воздуха. — Вѣтры и ихъ сила.—Температура воздуха.—Вскрытіе и замерзаніе рѣкъ.—Осадки.—Ливни, грозы, градъ. — Снѣгъ. — Влажность. — Облачность. — Туманы. — Испареніе.

Малороссія расположена въ бассейнѣ рр. Днѣпра и Сѣвернаго Донца, между 53°—48½° сѣверной широты и 30°—40° восточной долготы отъ Гринвича. Поэтому въ климатическомъ отношеніи она близко подходитъ къ южной части Центральной Россіи, составляя вмѣстѣ съ нею полосу переходящихъ вѣтровъ (восточнаго и западнаго), ведущихъ между собою постоянную борьбу изъ-за преобладанія. Вслѣдствіе этого климатъ Малороссіи отличается большимъ непостоянствомъ, зависящимъ, помимо сказаннаго, еще отъ присутствія здѣсь (въ южной и восточной части) степей и отсутствія горъ, которыми область могла бы прикрываться съ сѣвера. Далѣе, значительная растянутость пространства съ сѣверо-запада на юго-востокъ (болѣе 500 верстъ) и неодинаковыя топографическія условія обусловливаютъ разнообразіе климата. Въ общихъ чертахъ климатъ Малороссіи характеризуется тѣмъ, что *зима* здѣсь бываетъ довольно продолжительная, но не суровая, съ частыми оттепелями, иногда настолько сильными, что земля совершенно освобождается отъ снѣжнаго покрова. Это наиболѣе непостоянное время года. Вслѣдствіе расходованія значительнаго количества тепла на таяніе снѣга и льда *весна* наступаетъ обыкновенно позднѣе, чѣмъ можно было бы этого ожидать по широтѣ, и сопровождается нерѣдкими возвратами холодовъ, въ зависимости отъ состоянія снѣжнаго покрова на сѣверѣ Россіи и направленія вѣтровъ. *Лѣто* бываетъ умѣренно-теплое, иногда жаркое, съ достаточнымъ количествомъ осадковъ; *осень* же, по причинѣ прообладанія восточныхъ вѣтровъ, отличается значительною сухостью, особенно сентябрь и октябрь, и сравнительно слабою облачностью, возрастаніе которой въ осенніе мѣсяцы здѣсь происходитъ гораздо медленнѣе, чѣмъ въ сѣверной Россіи, что составляетъ характерный признакъ для южныхъ губерній.

Для болѣе подробной характеристики климата нашей области остановимся на каждомъ элементѣ отдѣльно. При этомъ слѣдуетъ замѣтить, что научное изслѣдованіе климата Малороссіи началось лишь очень недавно. Поэтому дѣлать обобщенія по нѣкоторымъ вопросамъ представляется весьма затруднительнымъ и даже невозможнымъ.

Начнемъ съ *атмосфернаго давленія*, которое, какъ извѣстно, находится въ тѣсной связи съ направленіемъ вѣтра, влажностью и температурою воздуха. Разность температуръ теченій воздушныхъ массъ вызываетъ атмосферныя возмущенія, порождающія барометрическіе минимумы и максимумы. Первые, иначе называемые циклонами, характеризуются: паденіемъ барометра, повышенной температурой зимою и понижнной лѣтомъ,

увеличеніемъ влажности и осадками; вторые или антициклоны, наоборотъ, отличаются сухостью воздуха и высокимъ стояніемъ барометра.

Вотъ средніе мѣсячные результаты наблюденій надъ барометромъ, полученные втеченіе болѣе или менѣе продолжительныхъ промежутковъ времени въ различныхъ пунктахъ нашей области.

Высота барометра въ м.м., неприведенная къ уровню моря.

| | Новозыбковъ (1894—1899). | Нѣжинъ (1885—1895). | Лубны (1894—1899). | Кременчугъ (1894—1899). | Дергачи (1894—1899). | Харьковъ (1894—1899). |
|---|---|---|---|---|---|---|
| Январь . . . . | 748.5 | 754.3 | 750.4 | 759.0 | 754.5 | 752.7 |
| Февраль. . . . | 745.3 | 752.8 | 746.4 | 755.3 | 750.8 | 748.9 |
| Мартъ . . . | 745.6 | 749.8 | 746.6 | 755.3 | 751.3 | 749.4 |
| Апрѣль . . . . | 748.0 | 750.6 | 748.5 | 756.6 | 752.8 | 751.0 |
| Май. . . . . | 746.3 | 750.4 | 746.5 | 754.4 | 750.6 | 748.9 |
| Іюнь . . . . . | 746.5 | 747.7 | 744.6 | 752.6 | 748.0 | 746.4 |
| Іюль . . . . . | 744.8 | 748.0 | 745.6 | 753.2 | 748.5 | 746.8 |
| Августъ. . . . | 745.5 | 749.2 | 746.3 | 754.3 | 749.6 | 747.9 |
| Сентябрь . . . | 746.2 | 751.5 | 747.6 | 755.8 | 751.2 | 748.4 |
| Октябрь . . . . | 748.6 | 751.5 | 750.3 | 758.4 | 754.3 | 752.5 |
| Ноябрь . . . . | 749.9 | 753.7 | 751.8 | 760.6 | 755.4 | 753.7 |
| Декабрь . . . . | 749.3 | 753.4 | 750.9 | 759.7 | 755.4 | 753.6 |
| Годъ. . . | 746.8 | 751.1 | 747.9 | 756.2 | 751.9 | 750.1 |

Изъ этой таблицы видно, что наибольшее давленіе воздуха наблюдается въ Малороссіи глубокою осенью и зимою, наименьшее же—въ лѣтніе мѣсяцы. Начиная съ августа, давленіе возрастаетъ до декабря, затѣмъ оно постепенно ослабѣваетъ до іюня, дѣлая нѣкоторое повышеніе въ апрѣлѣ.

Давленіе атмосферы, равно какъ повышеніе и пониженіе температуры, выпаденіе осадковъ и проч., обусловливаются направленіемъ и силою *вѣтра*. Въ Малороссіи, по изслѣдованіямъ Керсновскаго, преобладаютъ главнымъ образомъ юго-восточные вѣтры, за исключеніемъ южной части Полтавской губ., гдѣ чаще всего дуютъ западные вѣтры. Второе мѣсто въ юго-восточной половинѣ области принадлежитъ южнымъ и юго-западнымъ вѣтрамъ, тогда какъ въ юго-западной половинѣ его занимаютъ юго-восточные и восточные вѣтры. Что касается скорости вѣтровъ, то наибольшею скоростью они обладаютъ зимою, а наименьшею—лѣтомъ.

Въ нижеслѣдующей таблицѣ приведены числовыя данныя относительно вѣтровъ для нѣкоторыхъ пунктовъ Малороссіи. Въ первой строкѣ указаны среднія числа вѣтровъ каждаго направленія, а во второй—соотвѣтствующія среднія скорости въ метрахъ въ секунду.

| | | Тихо. | N | NE | E | SE | S | SW | W | NW |
|---|---|---|---|---|---|---|---|---|---|---|
| Черниговъ. | Зима . . . | 26 | 19 | 26 | 37 | 46 | 35 | 45 | 28 | 8 |
| | | | 6.5 | 6.0 | 6.8 | 8.4 | 5.2 | 4.3 | 5.7 | 7.9 |
| | Весна . . . | 15 | 28 | 34 | 42 | 57 | 36 | 29 | 23 | 12 |
| | | | 6.9 | 5.7 | 6.2 | 6.3 | 5.3 | 5.5 | 7.2 | 7.3 |
| | Лѣто. . . . | 16 | 39 | 35 | 27 | 31 | 29 | 47 | 40 | 12 |
| | | | 4.2 | 4.2 | 4.7 | 4.3 | 3.6 | 3.8 | 6.2 | 4.9 |
| | Осень . . . | 21 | 24 | 24 | 26 | 48 | 38 | 51 | 31 | 10 |
| | | | 4.5 | 3.9 | 6.2 | 6.5 | 4.2 | 4.1 | 6.2 | 5.2 |
| | Годъ. . . . | 78 | 110 | 119 | 132 | 182 | 138 | 172 | 122 | 42 |

| | | | | | | | | | | | |
|---|---|---|---|---|---|---|---|---|---|---|---|
| | | | 5.5 | 5.0 | 6.0 | 6.4 | 4.6 | 4.4 | 6.8 | 6.8 |
| | Зима. . . . | 19 | 26 | 33 | 28 | 55 | 33 | 29 | 20 | 22 |
| | | | 5.5 | 5.8 | 7.4 | 7.8 | 5.8 | 4.0 | 3.8 | 4.2 |
| | Весна . . . | 32 | 27 | 29 | 26 | 54 | 46 | 21 | 12 | 29 |
| Крас. Колядинъ | | | 6.6 | 5.9 | 5.5 | 5.4 | 5.1 | 3.9 | 5.0 | 5.5 |
| | Лѣто. . . . | 48 | 39 | 31 | 15 | 28 | 24 | 23 | 21 | 47 |
| | | | 4.1 | 4.3 | 4.1 | 3.4 | 3.6 | 3.2 | 3.1 | 4.1 |
| | Осень . . . | 34 | 32 | 19 | 13 | 48 | 43 | 35 | 18 | 31 |
| | | | 4.5 | 4.0 | 5.0 | 5.6 | 5.1 | 3.7 | 4.1 | 4.2 |
| | Годъ. . . . | 133 | 124 | 112 | 82 | 185 | 151 | 108 | 71 | 129 |
| | | | 5.2 | 5.0 | 5.5 | 5.5 | 4.9 | 3.7 | 4.0 | 4.5 |
| | Зима. . . . | 11 | 28 | 29 | 64 | 15 | 22 | 37 | 40 | 24 |
| | | | 6.1 | 7.8 | 8.7 | 7.6 | 6.4 | 6.6 | 6.8 | 5.6 |
| | Весна . . . | 15 | 26 | 36 | 36 | 25 | 39 | 34 | 33 | 32 |
| Полтава | | | 6.3 | 6.2 | 5.8 | 5.7 | 5.7 | 6.7 | 6.0 | 5.8 |
| | Лѣто. . . . | 41 | 26 | 21 | 14 | 10 9 | 22 | 39 | 52 | 51 |
| | | | 4.5 | 5.0 | 4.6 | 3. | 4.1 | 4.3 | 4.8 | 4.7 |
| | Осень . . . | 21 | 32 | 17 | 31 | 16 | 28 | 41 | 52 | 35 |
| | | | 5.5 | 5.3 | 5.1 | 4.7 | 5.2 | 5.0 | 4.9 | 4.8 |
| | Годъ. . . . | 88 | 112 | 103 | 145 | 66 | 111 | 151 | 177 | 142 |
| | | | 5.6 | 6.1 | 6.1 | 5.5 | 5.3 | 5.7 | 5.5 | 5.2 |
| | Зима. . . . | 37 | 20 | 30 | 46 | 44 | 17 | 19 | 27 | 30 |
| | | | 4.0 | 5.5 | 7.9 | 6.7 | 5.1 | 4.2 | 3.9 | 4.0 |
| | Весна . . . | 61 | 19 | 32 | 37 | 41 | 13 | 18 | 27 | 28 |
| Харьковъ | | | 4.9 | 6.2 | 6.4 | 5.0 | 4.5 | 4.9 | 3.5 | 4.6 |
| | Лѣто. . . . | 86 | 19 | 20 | 23 | 18 | 18 | 34 | 35 | 23 |
| | | | 5.4 | 5.7 | 7.0 | 5.6 | 5.0 | 4.4 | 5.2 | 5.1 |
| | Осень . . . | 51 | 24 | 15 | 19 | 40 | 21 | 32 | 33 | 33 |
| | | | 4.7 | 5.7 | 6.6 | 5.5 | 5.0 | 4.5 | 4.8 | 4.7 |
| | Годъ. . . . | 235 | 82 | 97 | 125 | 148 | 62 | 108 | 127 | 114 |
| | | | 4.7 | 5.8 | 7.0 | 5.7 | 4.9 | 4.5 | 4.4 | 4.6 |

Перейдемъ теперь къ *температурѣ*. Въ слѣдующей таблицѣ даны въ градусахъ Цельзія среднія мѣсячныя и годовыя температуры, приведенныя къ многолѣтнимъ среднимъ и къ уровню моря, заимствованныя нами изъ сочиненія Г. Вильда: „О температурѣ воздуха“; только для Новозыбкова и Нѣжина даны температуры, выведенныя изъ средне-мѣсячныхъ наблюденій за 10-лѣтній періодъ.

| | I | II | III | IV | V | VI | VII | VIII | IX | X | XI | XII | Годъ. |
|---|---|---|---|---|---|---|---|---|---|---|---|---|---|
| Новозыбковъ . | —8.2 | —6.5 | —2.7 | 5.0 | 14.8 | 17.2 | 19.6 | 18.0 | 12.1 | 6.6 | —0.2 | —6.5 | 5.7 |
| Черниговъ . . | —6.2 | —5.6 | — 0.6 | 7.0 | 14.1 | 18.8 | 20.0 | 19 3 | 14.2 | 8.0 | 1.2 | —4.8 | 7.1 |
| Нѣжинъ . . . | —7.8 | —5.8 | —1.2 | 6.6 | 15.6 | 18.4 | 20.8 | 19·1 | 13.6 | 7.8 | 0.2 | —5.0 | 6.8 |
| Волчанскъ . . | —8.3 | —7.1 | —1.9 | 6.5 | 14.3 | 18.7 | 20.4 | 19.5 | 13.8 | 7.3 | 0.9 | —4.8 | 6.6 |
| Харьковъ . . | —7.4 | —7.1 | —1.1 | 7.7 | 15.7 | 19.5 | 21.5 | 20·1 | 14.4 | 7.5 | 1.1 | —4.6 | 7.3 |
| Полтава . . . | —7.0 | —6.1 | —0.7 | 7.5 | 15.1 | 19.4 | 21.3 | 20.8 | 15.2 | 8.5 | 1.4 | —4.2 | 7.6 |
| Старобѣльскъ | —7.4 | —6.9 | —1.8 | 8.7 | 16.0 | 21.1 | 23.1 | 22.2 | 15.3 | 8.2 | 1.2 | —5.8 | 7.8 |

Разсматривая таблицу, мы замѣчаемъ, что средняя годовая температура въ разныхъ пунктахъ Малороссіи, несмотря на значительное пространство (около 137.563 кв. верстъ или 2.843 кв. мили), весьма мало разнится между собою, колеблясь лишь на 2° Цельзія, причемъ наименьшая температура наблюдается въ Новозыбковѣ, слѣдовательно на сѣверѣ нашей области, наибольшая же — на югѣ ея, въ Полтавѣ и Старобѣльскѣ. Далѣе, среднія мѣсячныя температуры показываютъ, что самымъ теплымъ мѣсяцемъ въ году на всемъ пространствѣ является іюль, за нимъ слѣдуютъ

августъ и іюнь; самыми холодными являются январь и февраль. Разность между температурами самаго холоднаго и самаго теплаго мѣсяцевъ (января и іюля) — иначе годовая амплитуда — колеблется въ предѣлахъ 26° — 30°, что ясно указываетъ на полную континентальность климата.

Если мы сгруппируемъ приведенныя выше цыфровыя данныя по временамъ года, принимая за зиму декабрь, январь и февраль, за весну — слѣдующіе три мѣсяца и т. д., то получимъ такія среднія температуры:

| | Зима. | Весна. | Лѣто. | Осень. |
|---|---|---|---|---|
| Новозыбковъ . . . . . | —7.0 | 5.5 | 18.8 | 6.1 |
| Черниговъ . . . . . | —5.8 | 6.8 | 19.2 | 7.8 |
| Нѣжинъ . . . . . | —6.0 | 7.0 | 19.4 | 7.2 |
| Волчанскъ . . . . . | —6.7 | 6.8 | 19.5 | 7.0 |
| Харьковъ . . . . . | —6.4 | 7.4 | 20.4 | 7.6 |
| Полтава . . . . . | —6.4 | 7.8 | 20.5 | 8.4 |
| Старобѣльскъ . . . . | —6.7 | 7.6 | 22.1 | 8.2 |

Взявъ разность среднихъ температуръ зимы и лѣта, замѣтимъ, что между сѣверомъ и югомъ нашей области эта разность колеблется въ небольшихъ предѣлахъ, тогда какъ между западомъ и востокомъ она достигаетъ весьма значительныхъ размѣровъ. Такъ,

| | | | |
|---|---|---|---|
| для Новозыбкова | она составитъ | . . . . . | 25.3 |
| „ Чернигова | „ „ | . . . . . | 24.5 |
| „ Нѣжина | „ „ | . . . . . | 25.4 |
| „ Волчанска | „ „ | . . . . . | 26.2 |
| „ Харькова | „ „ | . . . . . | 26.8 |
| „ Полтавы | „ „ | . . . . . | 26.9 |
| „ Старобѣльска | „ „ | . . . . . | 28.8 |

Чтобы имѣть понятіе объ измѣнчивости климата, можно привести еще таблицу колебаній температуры за десяти-лѣтній періодъ наблюденій (1890 — 1899).

Абсолютный максимумъ.

| | I | II | III | IV | V | VI | VII | VIII | IX | X | XI | XII | Годъ. |
|---|---|---|---|---|---|---|---|---|---|---|---|---|---|
| Новозыбковъ . . | 5.6 (1899) | 4.0 (1894) | 11.2 (1892) | 21.7 (1897) | 29.5 (1898) | 31.2 (1898) | 33.1 (1897) | 33.3 (1897) | 31.1 (1897) | 24.8 (1892) | 12.9 (1898) | 8.4 (1898) | 33.3 |
| Полтава . . . . | 7.2 (1899) | 6.4 (1899) | 16.8 (1890) | 27.9 (1899) | 30.3 (1891) | 34.1 (1891) | 35.8 (1890) | 37.9 (1895) | 34.8 (1890) | 26.9 (1890) | 18.5 (1896) | 9.0 (1898) | 37.9 |
| Дергачи . . . . | 8.2 (1899) | 5.5 (1894) | 16.0 (1892) | 28.3 (1899) | 29.7 (1898) | 32.2 (1891) | 37.4 (1891) | 35.7 (1895) | 35.0 (1890) | 24.8 (1890) | 18.0 (1896) | 10.3 (1893) | 37.4 |

Абсолютный минимумъ.

| | I | II | III | IV | V | VI | VII | VIII | IX | X | XI | XII | Годъ. |
|---|---|---|---|---|---|---|---|---|---|---|---|---|---|
| Новозыбковъ | —32.0 (1894) | —30.0 (1893) | —24.2 (1892) | — 9.5 (1893) | —2.0 (1899) | 3.0 (1899) | 6.1 (1897) | 4.8 (1892) | —2.4 (1894) | —13.0 (1893) | —24.2 (1892) | —32.1 (1895) | —32.1 |
| Полтава . . . | —31.4 (1896) | —31.1 (1893) | —23 8 (1891) | —10.6 (1896) | —1.6 (1896) | 3.0 (1891) | 6.9 (1897) | 6.0 (1899) | —1.7 (1894) | —12.9 (1890) | —22.3 (1890) | —28.1 (1895) | —31.4 |
| Дергачи . . | —32.5 (1892) 1894) | —36.9 (1893) | —27.2 (1898) | —12.8 (1896) | —2.2 (1898) | 1.5 (1891) | 4.5 (1891) | 3.0 (1898) | —4.0 (1892) | —10.9 (1896) | —23.0 (1890) | —30.0 (1895) | —36.9 |

Эти таблицы еще рельефнѣе показываютъ, насколько велики колебанія температуры каждаго мѣсяца. Кромѣ того цыфровыя данныя абсо-

5.

РАСПРЕДѢЛЕНІЕ ТЕМПЕРАТУРЫ ВЪ ЛИВАРѢ И КОЛИЧ. ОСАДКОВЪ ЗИМОЮ.

6.

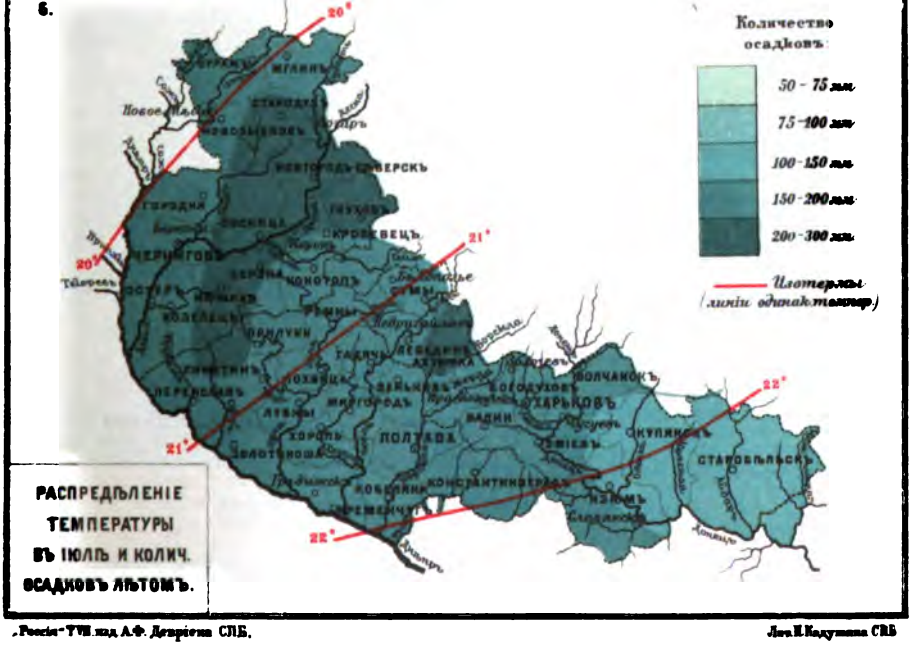


РАСПРЕДѢЛЕНІЕ ТЕМПЕРАТУРЫ ВЪ ІЮЛѢ И КОЛИЧ. ОСАДКОВЪ ЛѢТОМЪ.

„Россія" VIII изд. А.Ф. Девріена СПБ. Лит. И. Кадушина СПБ.

лютнаго минимума свидѣтельствуютъ, что только три лѣтнихъ мѣсяца — іюнь, іюль и августъ — за 10 лѣтъ были свободны отъ морозовъ; во все же остальное время наблюдались морозные дни, причемъ замѣчалась такая послѣдовательность въ ходѣ температуры: съ августа до января она постепенно уменьшалась, а затѣмъ начинала возрастать и достигала максимума въ іюлѣ. Для болѣе нагляднаго представленія этой картины годовой ходъ температуры изображенъ для двухъ пунктовъ нашей области въ видѣ кривыхъ линій.

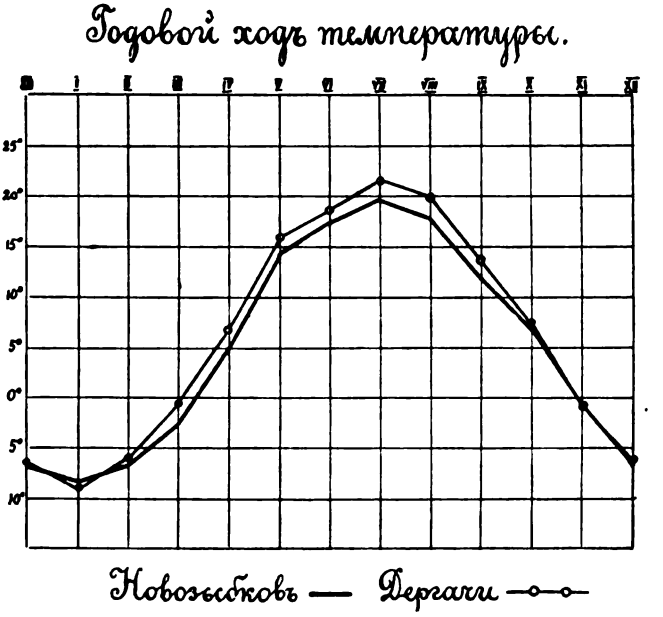


Въ прямой зависимости отъ температуры находится время *вскрытія* и *замерзанія рѣкъ*. Какъ видно изъ приведенныхъ ниже цыфровыхъ данныхъ, самое раннее вскрытіе рѣкъ въ предѣлахъ Малороссіи, на основаніи много-

Разливъ р. Стрижня подъ Черниговомъ.

лѣтнихъ наблюденій, приходится, въ среднемъ, около 23 марта (Днѣпръ у Кременчуга) и самое позднее — около 5 апрѣля (на сѣверѣ области). Замерзаніе же рѣкъ въ большинствѣ случаевъ наступаетъ въ первой трети

декабря. Число свободныхъ ото льда дней колеблется отъ 236 до 268. Слѣдовательно, въ среднемъ, рѣки бываютъ покрыты льдомъ приблизительно около 110 — 115 дней.

| | Вскрытіе. | Замерзаніе. | Число дней своб. ото льда. |
|---|---|---|---|
| р. Десна (у Новгор.-Сѣверска) . . . | 5 IV | 3 XII | 242 |
| „ Десна (у Чернигова) . . . . . | 8 IV | 12 XII | 253 |
| „ Остеръ (у Остра) . . . . . | 8 IV | 27 XI | 236 |
| „ Сожъ (у Лоева) . . . . . | 1 IV | 5 XII | 248 |
| „ Днѣпръ (у Лоева) . . . . . | 31 III | 8 XII | 252 |
| „ Днѣпръ (у Кременчуга) . . . . . | 23 III | 16 XII | 268 |
| „ Волчья (у Волчанска) . . . . . | 26 III | 23 XI | 242 |
| „ Сѣв. Донецъ (у Изюма) . . . . . | 25 III | 30 XI | 250 |

Слѣдующимъ элементомъ, имѣющимъ наиболѣе важное значеніе для характеристики климата, являются *осадки*, которые, какъ извѣстно, принадлежатъ къ числу самыхъ непостоянныхъ элементовъ климата. Поэтому для опредѣленія истиннаго средняго количества осадковъ необходимъ длинный рядъ наблюденій. Наши же цыфровыя данныя, за недостаткомъ продолжительныхъ наблюденій, ограничиваются, къ сожалѣнію, лишь среднимъ за 10 — 15 лѣтъ, вслѣдствіе чего по нимъ представляется возможнымъ судить лишь объ общей картинѣ распредѣленія осадковъ. Ниже приведены среднія количества осадковъ (въ миллиметрахъ) по мѣсяцамъ и по временамъ года для нѣкоторыхъ пунктовъ нашей области:

| | I | II | III | IV | V | VI | VII | VIII | IX | X | XI | XII |
|---|---|---|---|---|---|---|---|---|---|---|---|---|
| Новозыбковъ (1892—1899) | 26.5 | 25.8 | 31.4 | 22.6 | 47.1 | 64.6 | 82.9 | 58.7 | 48.2 | 50.8 | 27.8 | 31.1 |
| Нѣжинъ (1891—1899) . . | 31.1 | 31.4 | 43.7 | 28.7 | 42.7 | 72.0 | 69.2 | 42.8 | 42.4 | 50.5 | 26.4 | 29.0 |
| Полтава (1890—1899) . . . | 17.5 | 22.3 | 29.5 | 29.8 | 38.4 | 75.4 | 48.1 | 47.3 | 28.1 | 40.7 | 21.0 | 28.3 |
| Дергачи (1890—1899) . . | 36.8 | 30.8 | 30.9 | 31.1 | 43.1 | 70.4 | 62.5 | 56.6 | 31.7 | 42.4 | 29.0 | 31.2 |

| | Зима. | Весна. | Лѣто. | Осень. | Годъ. |
|---|---|---|---|---|---|
| Новозыбковъ . . . . . | 88.4 | 101.1 | 206.2 | 126.3 | 517.0 |
| Нѣжинъ . . . . . | 91.5 | 115.1 | 184.0 | 119.3 | 509.9 |
| Полтава . . . . . | 68.1 | 92.7 | 170.8 | 89.8 | 416.4 |
| Дергачи . . . . . | 98.8 | 105.1 | 189.5 | 103.1 | 496.5 |

Разсматривая таблицы, мы замѣчаемъ, что въ годовомъ ходѣ осадковъ въ Новозыбковѣ минимумъ падаетъ на апрѣль, а максимумъ — на іюль, тогда какъ на остальномъ пространствѣ нашей области минимумъ приходится на ноябрь, кромѣ южной части Полтавской губ., гдѣ наименьшее количество осадковъ наблюдается въ январѣ; максимумъ же падаетъ на іюнь. Слѣдовательно сѣверная половина Черниговской губ. оправдываетъ свой лѣсной характеръ, ибо максимумъ дождей здѣсь выпадаетъ въ іюлѣ и мѣстами въ августѣ, а вся остальная часть Малороссіи имѣетъ въ этомъ отношеніи уже степной характеръ. Обращаясь къ разсмотрѣнію осадковъ по временамъ года, мы замѣчаемъ постепенное уменьшеніе ихъ отъ лѣта къ зимѣ, причемъ весною осадковъ выпадаетъ немного болѣе, чѣмъ зимою, лѣтомъ же количество ихъ почти удваивается. Что касается годового количества осадковъ, то въ этомъ отношеніи Малороссія близко подходитъ къ Центральной Россіи, получающей также около 500 мм. воды въ годъ.

Распредѣленіе числа дней съ осадками по мѣсяцамъ видно изъ слѣдующей таблицы, гдѣ нижнія цифры показываютъ количество миллимет-

ровъ [1]) воды, которое приходится на каждый дождливый день, а верхнія— среднюю сумму дней съ осадками.

Годовой ходъ осадковъ

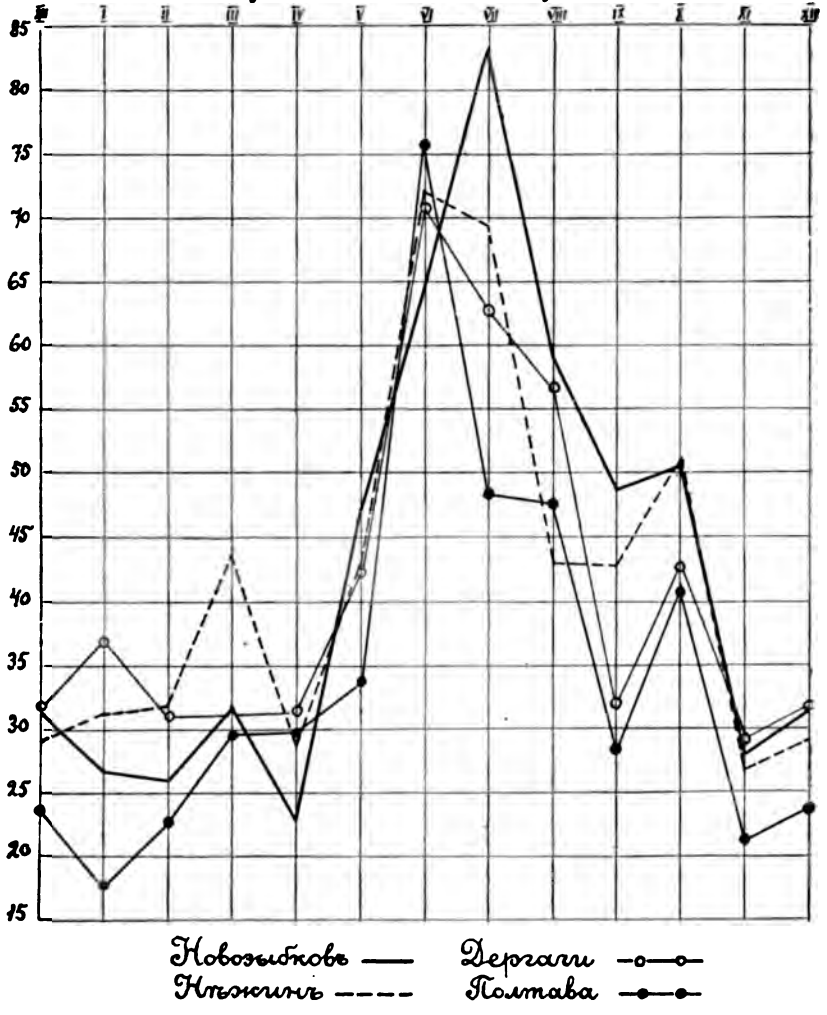


| | I | II | III | IV | V | VI | VII | VIII | IX | X | XI | XII | Годъ. |
|---|---|---|---|---|---|---|---|---|---|---|---|---|---|
| Новозыбковъ | 14 | 14 | 12 | 9 | 11 | 13 | 13 | 11 | 12 | 13 | 13 | 15 | 150 |
| | 1.9 | 1.8 | 2.6 | 2.5 | 4.3 | 5.0 | 6.4 | 5.3 | 4.0 | 3.9 | 2.1 | 2.0 | 3.4 |
| Нѣжинъ. . . | 10 | 11 | 11 | 9 | 11 | 12 | 12 | 10 | 9 | 11 | 10 | 13 | 129 |
| | 3.1 | 2.9 | 4.0 | 3.2 | 3.9 | 6.0 | 5.8 | 4.3 | 4.7 | 4.6 | 2.6 | 2.2 | 4.0 |
| Дергачи. . . | 15 | 16 | 14 | 10 | 11 | 14 | 11 | 10 | 10 | 11 | 13 | 15 | 150 |
| | 2.5 | 1.9 | 2.2 | 3.1 | 3.9 | 5.0 | 5.7 | 5.7 | 3.2 | 3.9 | 2.2 | 2.1 | 3.3 |
| Полтава. . . | 10 | 11 | 10 | 8 | 11 | 12 | 10 | 8 | 8 | 10 | 10 | 10 | 118 |
| | 1.8 | 2.0 | 3.0 | 3.7 | 3.0 | 6.8 | 4.8 | 5.9 | 3.5 | 4.1 | 2.1 | 2.3 | 3.5 |

1) 1 мм. осадковъ соотвѣтствуетъ 0,37 ведра на квадр. саж. или 888 ведрамъ на десятину.

Эта таблица свидѣтельствуетъ, что менѣе всего дождливыхъ дней бываетъ въ апрѣлѣ и въ августѣ; осенью и особенно зимою число дней съ осадками значительно увеличивается, становясь почти равнымъ количеству дней безъ осадковъ; только Полтава въ этомъ отношеніи составляетъ исключеніе, такъ какъ тамъ число дней съ осадками распредѣляется по мѣсяцамъ болѣе или менѣе равномѣрно. Что касается силы осадковъ, подъ которою разумѣютъ количество осадковъ, которое приходится на одинъ дождливый день, то таковая достигаетъ наибольшаго своего напряженія въ лѣтніе мѣсяцы и ослабѣваетъ въ зимніе, что вполнѣ соотвѣтствуетъ количеству атмосферной влаги.

Для болѣе полной характеристики осадковъ приведемъ еще предѣлы, въ которыхъ колеблются среднія мѣсячныя и годовыя:

| | Новозыбковъ. | | | Нѣжинъ. | | | Дергачи. | | | Полтава. | | |
|---|---|---|---|---|---|---|---|---|---|---|---|---|
| | наим. | наиб. | ампл. | наим. | наиб. | ампл. | наим. | наиб. | ампл. | наим. | наиб. | ампл. |
| Январь . . | 8.2 (1894) | 63.1 (1895) | 54.9 | 3.4 (1894) | 82.2 (1895) | 78.8 | 5.4 (1894) | 117.2 (1891) | 111.8 | 1.0 (1894) | 46.7 (1895) | 45.7 |
| Февраль . | 16.0 (1894) | 88.1 (1898) | 22.1 | 7.9 (1894) | 59.3 (1895) | 51.4 | 5.5 (1890) | 64.2 (1892) | 58.7 | 2.9 (1890) | 42.4 (1898) | 39.5 |
| Мартъ . . . | 13.3 (1894) | 63.5 (1895) | 50.2 | 29.2 (1898) | 69.3 (1896) | 40.1 | 9.5 (1898) | 76.6 (1895) | 67.1 | 8.9 (1892) | 57.6 (1894) | 48.7 |
| Апрѣль . . | 7.0 (1894) | 32.1 (1896) | 25.1 | 7.3 (1898) | 79.3 (1891) | 72.0 | 10.3 (1894) | 65.9 (1891) | 55.6 | 8.3 (1895) | 78.3 (1891) | 70.0 |
| Май . . . | 6.4 (1893) | 94.4 (1894) | 88.0 | 11.5 (1891) | 111.0 (1894) | 99.5 | 10.0 (1890) | 82.7 (1897) | 72.7 | 7.8 (1891) | 94.8 (1897) | 87.0 |
| Іюнь . . . | 16.9 (1892) | 112.1 (1898) | 95.2 | 9.7 (1892) | 98.6 (1895) | 88.9 | 24.8 (1897) | 130.8 (1890) | 106.0 | 21.8 (1896) | **161.4** (1893) | 140.1 |
| Іюль . . . . | 29.5 (1894) | **161.2** (1898) | 131.7 | 26.0 (1898) | 133.1 (1898) | 107.1 | 13.5 (1891) | 114.0 (1896) | 100.5 | 16.0 (1895) | 107.6 (1896) | 91.6 |
| Августъ . . | 26.9 (1898) | 115.3 (1895) | 88.4 | 8.2 (1898) | 64.8 (1891) | 56.6 | 17.8 (1817) | **152.1** (1894) | 134.3 | 12.2 (1890) | 100.4 (1896) | 88.2 |
| Сентябрь . | 17.4 (1892) | 136.4 (1894) | 119.0 | 10.5 (1891) | 76.3 (1899) | 65.8 | 3.2 (1895) | 66.1 (1899) | 62.9 | **0.0** (1892) | 78.5 (1899) | 78.5 |
| Октябрь . | **5.4** (1896) | 84.9 (1899) | 79.5 | 3.0 (1891) | **153.9** (1892) | 150.9 | **0.5** (1896) | 116.2 (1894) | 115.7 | 1.1 (1896) | 123.4 (1894) | 122.3 |
| Ноябрь . . | 8.3 (1894) | 62.8 (1895) | 54.5 | 2.8 (1898) | 64.0 (1898) | 61.2 | 12.2 (1898) | 53.9 (1891) | 41.7 | 4.0 (1898) | 43.5 (1892) | 39.5 |
| Декабрь . | 10.3 (1898) | 54.0 (1896) | 43.7 | 5.6 (1893) | 71.3 (1896) | 65.7 | 11.3 (1899) | 62.4 (1896) | 51.1 | 8.9 (1899) | 79.9 (1892) | 76.0 |
| Годъ . . | 415.4 (1892) | 684.9 (1895) | 269.5 | 429.5 (1897) | 630.6 (1895) | 201.1 | 370.9 (1897) | 640.0 (1893) | 269.1 | 337.4 (1891) | 586.6 (1893) | 249.2 |

Данныя этой таблицы показываютъ, что наибольшее количество осадковъ приходится также въ лѣтніе мѣсяцы и достигаетъ значительныхъ размѣровъ, наименьшее же количество приходится на осенніе мѣсяцы, другими словами продолжительное бездождіе чаще всего случается осенью. Случаевъ, имѣющихъ характеръ *ливней*, въ которыхъ суточное количество атмосферной влаги превышало 40 мм., наблюдается ежегодно немного. Изъ нихъ отмѣтимъ ливни, бывшіе: въ Нѣжинѣ 17 іюля 1894 г., когда осадковъ выпало 64,2 мм.; въ Новозыбковѣ 15 августа 1895 г., когда осадковъ выпало 86,7 мм.; въ Дергачахъ 14 августа 1894 г., когда осадковъ выпало 78,5 мм. Ливни часто сопровождаются *грозами*, а иногда и выпаденіемъ града. Число дней съ грозами наблюдалось въ среднемъ за 1890—1899 гг.: въ Новозыбковѣ 20, въ Нѣжинѣ 25, въ Дергачахъ 23, въ Полтавѣ 25. Наибольшей интенсивности грозы достигаютъ въ іюнѣ и въ іюлѣ, а затѣмъ постепенно къ октябрю онѣ затихаютъ. Грозамъ всегда предшествуетъ высокая температура и давленіе ниже нормальнаго (отъ 755 до 760 мм.); при давленіи выше 766 мм. грозовая дѣятельность вовсе прекращается. О

вредѣ, причиняемомъ растительности ежегодно выпаденіемъ града, мы находимъ свѣдѣнія въ статьѣ Ф. Власовскаго, который говоритъ, что въ Харьковской губ. „не бываетъ такихъ годовъ, въ которые харьковскія поля на большемъ или меньшемъ пространствѣ не были бы выбиты градомъ". Почти такія же свѣдѣнія мы имѣемъ и относительно губерній Полтавской и Черниговской.

Къ особому виду осадковъ принадлежитъ *снѣгъ*. Вопросъ о значеніи снѣгового покрова для климата впервые былъ разработанъ и введенъ въ научную литературу проф. А. И. Воейковымъ. Въ настоящее время въ литературѣ появились уже спеціальные труды, трактующей о цѣлесообразной утилизаціи снѣговой воды, большая масса каковой, черезъ быстрое таяніе и стеканіе, теряется непроизводительно.

Приведемъ изъ изслѣдованія Гейнца количество осадковъ, выпадающихъ въ видѣ снѣга по мѣсяцамъ, въ среднемъ, за 11—15 лѣтъ, въ миллиметрахъ, и обозначимъ таковое въ процентахъ по отношенію къ годовой суммѣ осадковъ:

| | Сентябрь. | | Октябрь. | | Ноябрь. | | Декабрь | | Январь. | |
|---|---|---|---|---|---|---|---|---|---|---|
| | мм. | % | мм. | % | мм. | % | мм. | % | мм. | % |
| Красн. Колядинъ. . . | 0 | 0 | 3.4 | 0.7 | 9.8 | 2.0 | **17.0** | 3.4 | 14.1 | 2.9 |
| Нѣжинъ. . . . . | 0.1 | 0 | 3.2 | 0.6 | 16.5 | 2.9 | 18.8 | 3.4 | 25.5 | 4.6 |
| Полтава . . . . . | 0 | 0 | 1.2 | 0.2 | 8.0 | 1.7 | **14.2** | 2.9 | 11.3 | 2.4 |
| Харьковъ. . . . . | 0 | 0 | 4.5 | 0.9 | 10.7 | 2.2 | 15.9 | 3.2 | **28.0** | 5.7 |
| Купянскъ . . . . . | 0 | 0 | 2.9 | 0.7 | 8.1 | 1.8 | 23.9 | 5.4 | 19.9 | 4.5 |

| | Февраль. | | Мартъ. | | Апрѣль. | | Май. | | Годъ. | |
|---|---|---|---|---|---|---|---|---|---|---|
| | мм. | % | мм. | % | мм. | % | мм. | % | мм. | % |
| Красн. Колядинъ. . . | 14.7 | 3.0 | **17.0** | 3.4 | 6.2 | 1.2 | 0.4 | 0.1 | 82.6 | 16.7 |
| Нѣжинъ . . . . . | 20.8 | 3.7 | 25.8 | 4.6 | 8.9 | 1.6 | 0 | 0 | 119.6 | 21.4 |
| Полтава . . . . . | 13.7 | 2.9 | 11.7 | 2.5 | 2.7 | 0.6 | 0 | 0 | 62.6 | 13.2 |
| Харьковъ . . . . . | 22.4 | 4.6 | 23.9 | 4.9 | 2.8 | 0.5 | 0 | 0 | 108.2 | 22.0 |
| Купянскъ . . . . . | 26.8 | 6.0 | 19.8 | 4.5 | 2.8 | 0.6 | 0 | 0 | 104.2 | 23.5 |

Изъ этой таблицы ясно, что осадки въ видѣ снѣга начинаютъ выпадать въ нашей области уже съ октября и затѣмъ постепенно увеличиваются къ зимѣ. Наибольшее количество снѣга выпадаетъ обыкновенно въ декабрѣ и въ мартѣ. По отношенію къ годовой суммѣ осадковъ снѣгъ составляетъ $^1/_7$—$^1/_4$ часть всей суммы осадковъ.

Нижеприведенныя цыфровыя данныя показываютъ среднюю толщину снѣжнаго покрова (въ сантиметрахъ) и число дней со снѣгомъ, распредѣленные по мѣсяцамъ:

| | Новозыбковъ. | | Нѣжинъ. | | Дергачи. | | Полтава. | |
|---|---|---|---|---|---|---|---|---|
| | Толщина покрова. | Число дней со снѣгомъ. | Толщина покрова. | Число дней со снѣгомъ. | Толщина покрова. | Число дней со снѣгомъ. | Толщина покрова. | Число дней со снѣгомъ. |
| Октябрь . . . | ? | ? | ? | 1 | ? | 1 | ? | ? |
| Ноябрь. . . . | 1 | 6 | 2 | 4 | 2 | 7 | ? | 5 |
| Декабрь . . . | 9 | 23 | 9 | 22 | 8 | 25 | 5 | 24 |
| Январь. . . . | 14 | 28 | 13 | 25 | 16 | 28 | 11 | 27 |
| Февраль . . . | 24 | 27 | 19 | 22 | 18 | 25 | 16 | 20 |
| Мартъ . . . . | 20 | 24 | 16 | 22 | 11 | 20 | 13 | 15 |
| Апрѣль . . . | 6 | 6 | 1 | 3 | 2 | 25 | ? | 2 |
| Итого дней со снѣгомъ. . | — | 114 | — | 99 | — | 110 | — | 93 |

Такимъ образомъ число дней со снѣгомъ въ Малороссіи колеблется, въ среднемъ за 8 лѣтъ (1892—1899), отъ 93 до 114. Самый толстый слой снѣга наблюдается въ февралѣ и очень упорно держится въ мартѣ, такъ какъ, несмотря на таяніе, въ этомъ мѣсяцѣ выпадаетъ еще большое количество новаго снѣга. Въ апрѣлѣ снѣгъ быстро стаиваетъ.

Время выпаденія перваго снѣга, по наблюденіямъ метеорологической станціи при Полтавскомъ опытномъ полѣ за 1888—1892 годъ, отмѣчено между 7—18 октября стараго стиля, установленіе же саннаго пути—между 21 ноября и 20 декабря. Таяніе снѣга оканчивалось, на основаніи тѣхъ же данныхъ, между 8—17 марта; но, какъ видно изъ приведеной выше таблицы, глубина снѣга въ 1—2 сантиметра составляетъ нерѣдкое явленіе даже въ апрѣлѣ.

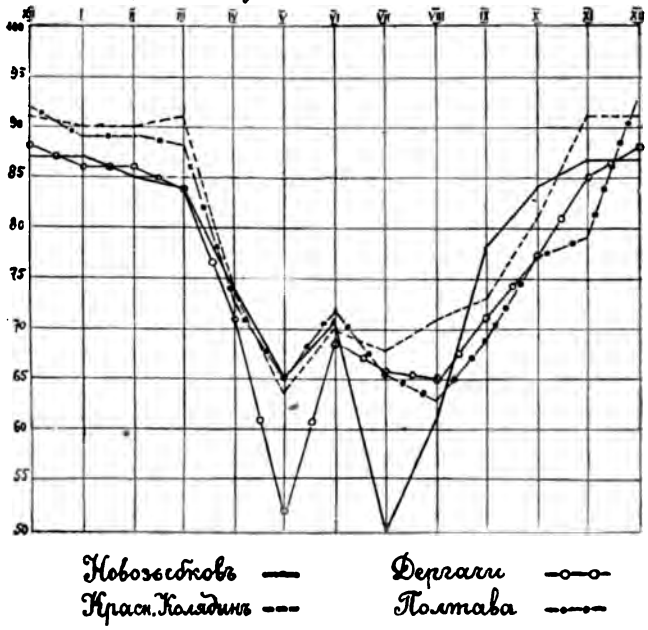


Опредѣленіе влажности воздуха и облачности неба имѣетъ большое значеніе не только при характеристикѣ климата, но и въ сельскохозяйственныхъ цѣляхъ. *Влажность* бываетъ абсолютная и относительная. Насъ больше интересуетъ послѣдняя, поэтому мы на ней и остановимся. Подъ относительной влажностью принято разумѣть процентное отношеніе паровъ, находящихся въ воздухѣ, къ тому количеству, которое насыщаетъ воздухъ при той же температурѣ.

Приводимъ мѣсячныя и годовыя среднія величины, выраженныя въ процентахъ.

| | I | II | III | IV | V | VI | VII | VIII | IX | X | XI | XII | Годъ |
|---|---|---|---|---|---|---|---|---|---|---|---|---|---|
| Полтава . . . . . | 89 | 89 | 88 | 78 | 65 | 72 | 66 | 68 | 69 | 77 | 79 | 92 | 77 |
| Дергачи . . . . . | 86 | 86 | 84 | 71 | 52 | 69 | 66 | 65 | 71 | 77 | 85 | 88 | 76 |
| Красный Колядинъ (Черниговской губ.). . | 90 | 90 | 91 | 74 | 64 | 70 | 68 | 71 | 73 | 81 | 91 | 91 | 79 |
| Новозыбковъ. . . | 87 | 85 | 84 | 74 | 65 | 71 | 50 | 61 | 78 | 84 | 87 | 87 | 78 |

Судя по процентному содержанію водяныхъ паровъ въ воздухѣ, Малороссія находится въ весьма благопріятныхъ условіяхъ: лѣтомъ не наблюдается особенной сухости, зимою же бываетъ не слишкомъ сыро. Го-

довая амплитуда относительной влажности колеблется отъ 26 до 37%; средняя же годовая величина ея разнится всего лишь на 3%, постепенно уменьшаясь съ сѣвера на югъ. Процентное отношеніе влажности по временамъ года можно видѣть изъ слѣдующей таблицы:

| | Зима. | Весна. | Лѣто. | Осень. |
|---|---|---|---|---|
| Полтава | 90 | 75 | 67 | 75 |
| Дергачи | 87 | 69 | 67 | 78 |
| Красн. Колядинъ | 90 | 72 | 70 | 82 |
| Новозыбковъ | 86 | 74 | 61 | 88 |

Средняя годовая абсолютная влажность, т. е. упругость водяныхъ паровъ, находящихся въ воздухѣ, колеблется въ предѣлахъ отъ 6,6 до 6,9 мм., причемъ максимумъ ея падаетъ на лѣтніе мѣсяцы, а минимумъ — на зимніе, значитъ совершенно обратно относительной влажности.

Для полноты этого очерка намъ остается упомянуть еще объ *облачности*. При опредѣленіи послѣдней цыфра 100 принята нами для обозначенія неба, совершенно закрытаго тучами, а 0—когда небо бываетъ совершенно ясно. Степень облачности каждаго мѣсяца въ отдѣльности и по временамъ года въ нѣкоторыхъ пунктахъ нашей области можно прослѣдить по нижеслѣдующимъ среднимъ выводамъ за 8—10 лѣтъ:

| | I | II | III | IV | V | VI | VII | VIII | IX | X | XI | XII |
|---|---|---|---|---|---|---|---|---|---|---|---|---|
| Красный Колядинъ | 72 | 72 | 65 | 56 | 40 | 48 | 48 | 40 | 41 | 60 | 88 | 76 |
| Новозыбковъ | 78 | 81 | 78 | 61 | 60 | 68 | 60 | 50 | 61 | 66 | 82 | 85 |
| Нѣжинъ | 70 | 77 | 71 | 61 | 54 | 55 | 51 | 48 | 61 | 59 | 76 | 80 |
| Дергачи | 74 | 76 | 75 | 68 | 56 | 61 | 47 | 42 | 49 | 62 | 80 | 82 |
| Полтава | 76 | 78 | 74 | 68 | 54 | 61 | 45 | 35 | 50 | 60 | 78 | 81 |

| | Зима. | Весна. | Лѣто. | Осень. | Годъ. |
|---|---|---|---|---|---|
| Красный Колядинъ | 76 | 54 | 44 | 61 | 58 |
| Новозыбковъ | 81 | 65 | 58 | 70 | 69 |
| Нѣжинъ | 74 | 62 | 50 | 65 | 63 |
| Дергачи | 77 | 65 | 50 | 64 | 64 |
| Полтава | 78 | 64 | 47 | 63 | 63 |

Наибольшая облачность, какъ это видно изъ таблицъ, бываетъ зимою и притомъ въ декабрѣ, затѣмъ наступаетъ послѣдовательное уменьшеніе къ лѣту. Іюль и августъ — самые ясные мѣсяцы. Бо́льшая степень облачности въ зимніе мѣсяцы въ большинствѣ случаевъ сопровождается выпаденіемъ осадковъ и повышеніемъ температуры, такъ какъ она способствуетъ сохраненію накопившагося тепла, уменьшая потерю его черезъ лучеиспусканіе. Лѣтомъ, наоборотъ, слабая облачность характеризуетъ собою высокую температуру. Въ нашей области небо бываетъ покрыто тучами втеченіе года, въ среднемъ за 8—10 лѣтъ, отъ 54 до 69%.

Въ связи съ облачностью находится число вполнѣ *ясныхъ* и вполнѣ *пасмурныхъ дней*. Ясными днями считаются тѣ, въ которые сумма трехъ дневныхъ отмѣтокъ облачности не превышаетъ 5; пасмурными принимаются такіе дни, въ которые средняя дневная отмѣтка не менѣе 25. Цыфровыя данныя относительно числа ясныхъ и пасмурныхъ дней въ году, на основаніи 9—10 лѣтнихъ наблюденій, приведены въ слѣдующей таблицѣ по мѣсяцамъ и по временамъ года.

| | I | | II | | III | | IV | | V | | VI | | VII | | VIII | | IX | | X | | XI | | XII | |
|---|---|---|---|---|---|---|---|---|---|---|---|---|---|---|---|---|---|---|---|---|---|---|---|---|
| | Ясно. | Пасм. | Ясно. | Пасм. | Ясно. | Пасм. | Ясно. | Пасм. | Ясно. | Пасм. | Ясно. | Пасм. | Ясно. | Пасм. | Ясно. | Пасм. | Ясно. | Пасм. | Ясно. | Пасм. | Ясно. | Пасм. | Ясно. | Пасм. |
| Новозыбковъ | 2 | 18 | 1.5 | 17 | 3 | 16 | 5 | 11 | 4 | 10 | 3 | 10 | 3 | 9 | 8 | 7 | 4 | 11 | 5 | 16 | 2 | 21 | 1.5 | 22 |
| Нѣжинъ. . . | 3 | 18 | 2.5 | 16 | 2.5 | 15 | 3 | 10 | 5 | 7 | 4 | 7 | 5 | 5 | 8 | 4 | 7 | 7 | 6 | 11 | 3 | 18 | 1 | 18 |
| Дергачи. . . | 4 | 18 | 2 | 17 | 3 | 17 | 4 | 10 | 5 | 7 | 3 | 8 | 7 | 5 | 8 | 4 | 7 | 6 | 6 | 13 | 2 | 19 | 2 | 21 |
| Полтава. . . | 3 | 19 | 2 | 17 | 3 | 17 | 4 | 12 | 5 | 6 | 2 | 8 | 7 | 5 | 10 | 4 | 8 | 6 | 6 | 12 | 2 | 19 | 2 | 21 |

| | Зима. | | Весна. | | Лѣто. | | Осень. | | Годъ. | |
|---|---|---|---|---|---|---|---|---|---|---|
| | Ясные. | Пасм. | Ясные. | Пасм. | Ясные. | Пасм. | Ясные. | Пасм. | Ясные. | Пасм. |
| Новозыбковъ . | 5 | 57 | 12 | 37 | 14 | 26 | 11 | 48 | 42 | 168 |
| Нѣжинъ. . . . | 6.5 | 50 | 10.5 | 32 | 17 | 16 | 16 | 36 | 50 | 126 |
| Дергачи. . . . | 8 | 56 | 12 | 34 | 18 | 17 | 15 | 38 | 53 | 155 |
| Полтава. . . . | 7 | 57 | 12 | 35 | 19 | 17 | 16 | 37 | 54 | 146 |

Изъ приведенныхъ цыфръ видно, что почти половина дней въ году не могутъ быть названы ни пасмурными, ни вполнѣ ясными, такъ какъ число пасмурныхъ дней колеблется между 125—198, а число ясныхъ—между 42—54; слѣдовательно для названной категоріи остается отъ 143 до 197 дней. Наиболѣе богатъ безоблачными днями августъ; затѣмъ облачность постепенно увеличивается и достигаетъ наибольшей величины въ декабрѣ, когда число ясныхъ дней не превышаетъ 1—2 втеченіе цѣлаго мѣсяца.

*Туманы*, наблюдаемые въ Малороссіи по утрамъ, бываютъ преимущественно осенью и зимою; весною же и особенно лѣтомъ они случаются весьма рѣдко. Метеорологическая станція при Полтавскомъ опытномъ полѣ приводитъ слѣдующіе результаты своихъ наблюденій: изъ общаго числа дней съ туманами (37), на осень падаетъ, какъ сообщаетъ г. Барыбинъ, 44,3%, на зиму—40,3% и на весну и лѣто—15%.

Чтобы покончить съ характеристикой климата, скажемъ еще нѣсколько словъ объ испареніи. Ежегодное испареніе съ поверхности воды на югѣ Россіи всегда превосходитъ ниспадающее количество осадковъ; иначе говоря, испареніе воды не покрывается здѣсь выпаденіемъ осадковъ. По наблюденіямъ метеорологической станціи при Полтавскомъ опытномъ полѣ, за семь лѣтъ (1886—1892) испарилось воды, по эвапорометру, 5.305 мм., тогда какъ осадковъ за тѣ-же семь лѣтъ выпало 3.258,2 мм.; разница слѣдовательно достигаетъ 2.046,8 мм. Наибольшею испаряемостью отличаются іюль и августъ, а наименьшею—декабрь и январь.

# ГЛАВА III.

## Растительный и животный міръ.

**Ф. А. Виноградова.**

---

Почва въ связи съ растительнымъ покровомъ.—Состояніе лѣсовъ и степей въ прежнее время.—Уменьшеніе лѣсной и степной площади и причины этого явленія.—Лѣсная площадь въ настоящее время.—Островное распредѣленіе лѣсовъ.—Травянистый растительный покровъ.—Животный міръ въ прежнее время.—Полное исчезновеніе нѣкоторыхъ формъ.—Уменьшеніе въ количественномъ отношеніи однихъ видовъ и увеличеніе другихъ.—Животный міръ въ настоящее время.

Малороссія представляетъ собою довольно интересную область во флористическомъ отношеніи. По выраженію проф. Бекетова, она, по своему растительному покрову, служитъ преддверіемъ степи, а потому ей и присвоено названіе предстепья или лѣсостепи. Но, прежде чѣмъ приступить къ описанію ея растительнаго царства, нелишне будетъ замѣтить, что изъ трехъ губерній, составляющихъ нашу область, Черниговская является изслѣдованной менѣе двухъ остальныхъ. Имѣются лишь отдѣльные списки растеній, встрѣчающихся въ ней; какихъ-либо обобщеній или такъ называемыхъ геоботаническихъ изслѣдованій почти нѣтъ. Это заброшенный уголокъ у изслѣдователей. Также нелишне сказать нѣсколько словъ о почвѣ нашей области, такъ какъ вопросъ о почвѣ тѣсно связанъ съ вопросомъ о степени лѣсистости нашей области въ прежнія времена. Южная половина области, т. е. большая часть Полтавской и Харьковской губ. покрыта слоемъ тучнаго чернозема, съ которымъ въ Черниговской губерніи мы встрѣчаемся только въ южныхъ частяхъ Конотопскаго, Борзненскаго, Нѣжинскаго и Козелецкаго уѣздовъ, вся же остальная южная часть губерніи покрыта слоемъ обыкновеннаго чернозема, смѣняющагося въ сѣверной половинѣ пескомъ съ примѣсью чернозема и сѣрыми суглинками. Произведенныя въ послѣднее время химическія изслѣдованія этихъ почвъ и изученіе ихъ распространенія дали возможность нѣкоторымъ ученымъ (проф. Докучаеву, Бекетову и др.) разрѣшить давно интересовавшій всѣхъ изслѣдователей вопросъ о степени лѣсистости въ прежнія времена степей вообще и Малороссіи въ частности. Выводы этихъ изслѣдованій таковы, что никогда лѣса не занимали здѣсь, за исключеніемъ сѣверной половины Черниговской губ., такой сплошной площади, какъ въ нашихъ сѣверныхъ губерніяхъ. Тѣмъ не менѣе историческія и статистическія данныя указываютъ намъ на то, что лѣса прежде занимали значительно бо̀льшія пространства, чѣмъ теперь, что они значительно сократились, что многія прежде лѣсныя пространства уже заняты пашней. Такъ, проф. Докучаеву и А. С. Георгіевскому удалось доказать, что въ прежнія времена, несомнѣнно доисторическія, а можетъ быть и въ историческія, лѣса занимали, напримѣръ, въ Полтавскомъ уѣздѣ на теперь чисто степномъ правомъ побережьѣ Ворсклы огромную площадь отъ 40 до 43 верстъ въ длину и около 15—17 верстъ въ наибольшемъ поперечникѣ. На сѣверѣ лѣса граничили

съ Харьковской губерніей, на западѣ и югѣ—съ черноземными степями, а на востокѣ примыкали къ крутому, холмистому побережью Ворсклы и ея поймѣ. Словомъ лѣса занимали въ давно минувшія времена около 60—70 тысячъ десятинъ, тогда какъ остатки ихъ (близъ *Диканьки* и *Мачехи*) едва-ли покрываютъ теперь 12—14 тысячъ десятинъ. Въ то же время поучительны и такія данныя, добытыя тѣми же изслѣдователями для Полтавской губ., что древнихъ лѣсовъ ни въ историческое, ни въ доисторическое время никогда не существовало въ у. у. Кобеляцкомъ, Кременчугскомъ, Золотоношскомъ, Пирятинскомъ, въ большей части Хорольскаго, въ средней и западной трети Константиноградскаго, западной половинѣ Лубенскаго и Прилуцкаго и въ двухъ южныхъ третяхъ Переяславскаго, т. е. въ тѣхъ степяхъ, которыя лежатъ ниже 65 саженей надъ уровнемъ моря, въ остальныхъ же уѣздахъ древніе лѣса не образовывали сплошной полосы или обширныхъ участковъ, примыкавшихъ къ Кіевскому и Черниговскому Полѣсью, а были разбросаны отдѣльными полосками и островками по рѣчнымъ долинамъ, лощинамъ и отчасти по высокимъ степнымъ нагорьямъ. Почти то же можно сказать и относительно расположенія древнихъ лѣсовъ Харьковской и южной части Черниговской губерній, сѣверная часть которой была покрыта сплошными хвойными лѣсами, переходившими за Днѣпръ къ юго-западу—въ Кіевское и Волынское Полѣсье.

Эти сплошныя лѣсныя заросли группировались здѣсь, по словамъ Д. И. Багалѣя, по лѣвому берегу Днѣпра въ Остерскомъ у., а также широкой полосой тянулись съ запада на востокъ берегами р. р. *Снови*, *Ирванца* и *Узруя* до Десны; отъ этихъ лѣсовъ и вся мѣстность называлась *Полѣсьемъ*.

Стоитъ также только вспомнить, что жившее нѣкогда въ Черниговской губерніи славянское племя сѣверянъ платило Олегу дань куницами, что татары, дѣлая свои набѣги, требовали иногда въ видѣ дани по бѣлкѣ съ „дыму“,—и у насъ не явится сомнѣнія въ существованіи здѣсь обширныхъ лѣсовъ. Наконецъ наименованіе городовъ, какъ Стародубъ, Сосница и др., указываютъ на обширные нѣкогда лѣса. Да и самъ Черниговъ, какъ гласитъ преданіе, названъ такъ отъ чернаго лѣса, среди котораго онъ былъ основанъ.

Въ южной же части Черниговской губ. и въ сѣверныхъ, пограничныхъ съ ней частяхъ Полтавской и Харьковской, представлявшихъ въ прежнее время сѣверныя окраины Переяславской земли, судя по описанію Ляскоронскаго, лѣса тоже были нерѣдкостью, но они чередовались съ обширными пространствами степныхъ полей, расположенныхъ по возвышенностямъ междурѣчныхъ плоскогорій и кряжей. Лѣса эти, весьма обширные, занимали верховья рѣкъ, а частью и берега ихъ. Такъ, еще въ XVII вѣкѣ на верховьяхъ *Сулы* и *Терна* и по р. *Гнилицѣ* находились лѣса: *Козловскій*, *Кореневскій*, *Гриневскій*, *Гнилицкій* и др., гдѣ дубы въ большомъ количествѣ достигали сажени и болѣе въ діаметрѣ,—дубы, которымъ насчитывалось болѣе 600 лѣтъ.

Далѣе къ югу съ обширными въ прежнее время лѣсами мы встрѣчаемся, по указанію Багалѣя, въ верхнемъ теченіи *Псла* и *Ворсклы*, въ верхнемъ и отчасти среднемъ теченіи *С. Донца*, а также по притокамъ этихъ рѣкъ въ указанномъ районѣ (преимущественно нынѣшняя Харьковская губ.). Тутъ еще въ первой половинѣ XVIII в. располагались лѣса: *Гомольшанскій*, *Теплинскій*, *Черкасскій*, *Изюмскій*, *Турушковскій*, *Иловскіе бояраки*,

Лѣсная полянка.

(*По фот. гр. Н. К. Ламздорфа*).

*Коломацкій лѣсъ*, *Зміевскій*, *Чугуевскій* и др. Лѣса эти, занимая площади отъ 10 до 15 и болѣе верстъ въ длину и отъ 2 до 7 верстъ въ ширину, были богаты корабельными деревьями. Теперь они, если гдѣ и сохранились, какъ напр. лѣса Зміевскій, Изюмскій, Чугуевскій и др., то или занимаютъ значительно меньшую площадь, или большей частью порѣдѣли и измельчали такъ, что представляютъ собою скорѣе дровяной, чѣмъ строевой лѣсъ.

Воспользуемся еще кое-какими свѣдѣніями, указывающими съ одной стороны на характеръ прежнихъ лѣсовъ, а съ другой—на уменьшеніе какъ площади ихъ, такъ и на измѣненіе самаго характера ихъ. Такъ г. Бѣлецкій, говоря о лѣсахъ Кролевецкаго у. Черниговской губ., между прочимъ замѣчаетъ, что „вообще лѣса, какъ можно замѣтить по сохранившимся въ нѣкоторыхъ мѣстахъ посреди мелкой заросли старымъ бортовымъ соснамъ, безверхимъ дубамъ, тополямъ, кленамъ и ясенямъ, представляютъ только остатки отъ прежнихъ изобильныхъ и значительныхъ лѣсовъ. Лѣса до того разстроены, что достигшее полнаго возраста, хорошее высокоствольное прямое дерево и особенно дубовое — почитается рѣдкостью". А проф. Черняевъ въ своихъ описаніяхъ лѣсовъ Украйны сообщаетъ, что въ Волчанскомъ у., верстахъ въ 45 отъ Харькова, при р. Донцѣ, гдѣ вначалѣ XIX вѣка берега рѣки покрыты были вѣковыми дубравами, уже въ половинѣ этого столѣтія бѣдный селянинъ для отданія послѣдняго долга матери съ опасностью жизни погружался на глубину рѣки—добыть ей гробовую доску, ибо на днѣ многихъ рѣкъ Украйны лежатъ зачастую стволы дубовъ, древесина которыхъ, отъ долгаго лежанія въ водѣ, принимаетъ черносѣрую окраску.

Недостатокъ въ лѣсѣ ощущался уже въ XVIII столѣтіи, о чемъ можно судить по наказу графа Румянцева, данному 25 іюля 1765 года мѣстнымъ властямъ Малороссіи. Приводимъ его цѣликомъ: „лѣса, по большей части въ монастырскихъ и урядовыхъ вотчинахъ лежащіе, безъ присмотра выводятся, и о содержаніи и употребленіи оныхъ по свойствамъ никакихъ въ семъ искусствѣ понятій здѣсь не имѣютъ. Надлежитъ имѣть разсужденіе, какимъ образомъ употреблять оные по свойству и надобности, и какъ предостеречь не токмо оныхъ крайнее чрезъ неумѣренную сидку вина опустошеніе, но и о размноженіи, гдѣ ихъ недостаточно, изыскивая къ тому искусныхъ людей, стараніе прилагать". Наказъ этотъ свидѣтельствуетъ о томъ, что власти не бездѣйствовали, а принимали нѣкоторыя мѣры къ огражденію лѣсовъ отъ истребленія и даже стремились къ увеличенію ихъ. Къ сожалѣнію, трудно сказать, имѣли-ли эти мѣры и другія позднѣйшія, имъ подобныя, благодѣтельныя послѣдствія, или нѣтъ, такъ какъ первыя цыфровыя данныя о пространствѣ лѣсовъ относятся къ 50-мъ годамъ XIX в. Если же сравнимъ эти свѣдѣнія съ позднѣйшими оффиціальными, относящимися къ 80-мъ годамъ XIX вѣка, то ничего отраднаго мы не найдемъ. Первая изъ приводимыхъ ниже таблицъ представляетъ количество лѣсовъ въ нашей области за 1851—52 г.

| | | | | | | | | |
|---|---|---|---|---|---|---|---|---|
| Харьковская губ. . . . . | 544.615 | дес. | или | 10.9% | общей | площади | губерніи | 52 г. |
| Полтавская „ . . . . . | 587.430 | „ | „ | 13.0 „ | „ | „ | „ | |
| Черниговская „ . . . . . | 788.988 | „ | „ | 17.1 „ | „ | „ | „ | 51 г. |

Далѣе приводимъ свѣдѣнія за 1887 годъ съ подраздѣленіемъ лѣса по его качествамъ:

| Губерніи: | Общая площадь лѣса (въ десятинахъ). | Строевой лѣсъ. (В ъ | Дровяной. д е с я т и н а х ъ). | Заросли. | % отношеніе площ. лѣса ко всей площ. губ. |
|---|---|---|---|---|---|
| Харьковская . . . | 460.451 | 104.830 | 201.086 | 154.535 | 9.5% |
| Полтавская. . . . | 249.658 | 69.303 | 98.625 | 81.730 | 5.9 „ |
| Черниговская . . | 931.665 | 185.395 | 333.025 | 413.245 | 21.0 „ |

При сравненіи этихъ таблицъ намъ бросается въ глаза, что въ Черниговской губ. не только не уменьшилась лѣсная площадь, но даже на 3% увеличилась. Объясняется это тѣмъ, что свѣдѣнія 50-хъ годовъ касаются только дровянаго и строеваго лѣса, кустарники же и поросль совершенно въ нихъ не входятъ. Сравнивая же количества исключительно дровянаго и строеваго лѣса, мы дѣйствительно замѣчаемъ значительное уменьшеніе его, почти на $^1/_3$ всей лѣсной площади, такъ что легко можно согласиться съ мнѣніемъ г. Лепковскаго, что нѣкогда весьма лѣсистая губернія въ недалекомъ будущемъ превратится почти въ степную. Итакъ все приводитъ къ тому выводу, что лѣсная площадь значительно сокращается. Несомнѣнно, что главнымъ виновникомъ этого является самъ человѣкъ; однако немало ему содѣйствуютъ въ этомъ и насѣкомыя (пильщикъ малый, совка сосновая, коробъ, сосновый шелкопрядъ и др.). Напримѣръ въ 1840—42 г.г. сосновый шелкопрядъ, самый вредный для сосновыхъ лѣсовъ, повредилъ, въ уѣздахъ Черниговскомъ, Остерскомъ и Городнянскомъ, на 4.720 десятинахъ 16.876 лучшихъ деревьевъ и 24.955 куб. саж. дровъ, и только появленіе жужелицы (Carabus) и наѣздника (Ichneumon) спасло лѣса отъ дальнѣйшей гибели.

Нельзя обойти молчаніемъ также нѣкоторый вредъ, наносимый бурями. Въ 1808 году въ Кролевецкомъ у. Черниговской губ. въ казенномъ *Собицкомъ*, такъ называемомъ *Долгомъ* бору, по р. *Деснѣ*, на пространствѣ четырехъ верстъ было истреблено бурею болѣе 5.000 сосновыхъ строевыхъ деревьевъ; такая же буря, бывшая лѣтомъ 1839 г., въ той же самой дачѣ, только съ другой стороны, на пространствѣ трехъ верстъ въ длину, вырвала съ корнями, изломала и покрутила на пнѣ до 2.000 строевыхъ сосновыхъ деревьевъ, достигшихъ полнаго возраста и имѣвшихъ до 20 вершковъ у комля.

Не одни, однако, лѣса подверглись печальной участи; почти исчезли также и прежнія малороссійскія степи, травы которыхъ могли скрыть всадника. Теперь же, благодаря увеличенію распашки, какъ болѣе доходной статьи въ хозяйствѣ, роскошный степной коверъ смѣнился культурно-сорной растительностью, какъ *пыреей* (Triticum repens), *лебеда* (Atriplex), *сурепица* (Brassica campestris) и др.

Переходя затѣмъ къ современной флорѣ нашей области, за основаніе для ея характеристики можно принять растительность Полтавской губ., указывая попутно на тѣ или другія существенныя уклоненія отъ нея въ двухъ остальныхъ губерніяхъ, такъ какъ въ ней мы встрѣчаемся съ полнымъ смѣшеніемъ формъ востока и юга съ формами запада и сѣвера; Харьковская губернія, вообще схожая своимъ растительнымъ міромъ съ Полтавской, только юго-восточными уѣздами напоминаетъ скорѣе восточную солончаковую степь; Черниговская же губернія, представляя въ южныхъ своихъ уѣздахъ ту же картину, что и въ Полтавской губ., сѣверными своими уѣздами можетъ быть отнесена скорѣе къ сѣвернымъ лѣснымъ областямъ Россіи.

Древесная растительность въ разсматриваемой области довольно разнообразна. Она представляетъ собою двѣ формаціи: хвойную и чернолѣсную. Изъ нихъ чернолѣсье преобладаетъ надъ краснолѣсьемъ. Здѣсь ель, сосна и бѣлая ольха находятъ себѣ южную границу распространенія. Ни теперь, ни въ прежнія времена, за исключеніемъ сѣверной половины Черниговской губ., мы не встрѣчаемъ въ разсматриваемой области такихъ

Боръ подъ Харьковомъ на берегу Лопани.

сплошныхъ лѣсовъ, какъ въ сѣверныхъ областяхъ Россіи, а находимъ ихъ разбросанными по всей области въ видѣ отдѣльныхъ оазисовъ, что довольно наглядно представлено на прилагаемой картѣ.

Темные, мрачные, бѣдные травянистой растительностью еловые лѣса почти отсутствуютъ въ разсматриваемой области; даже отдѣльными экземплярами *ель* (Picea) попадается только въ Черниговской губерніи (Роговичъ), да и то въ самыхъ сѣверныхъ уѣздахъ (Суражскомъ и Мглинскомъ), не образуя однако самостоятельныхъ чистыхъ насажденій, а являясь лишь въ видѣ болѣе или менѣе значительной примѣси къ соснѣ. Ея южная граница распространенія совпадаетъ съ самой сѣверной границей распространенія чернозема. Такое же явленіе наблюдается здѣсь и съ *бѣлой ольхой* (Alnus incana).

Нѣсколько иную картину представляютъ сосновые лѣса. Почти посрединѣ Черниговской губ. проходитъ южная граница сплошного распространенія *сосны* (Pinus silvestris); къ югу сосна небольшими, сравнительно, площадями встрѣчается лишь въ видѣ отдѣльныхъ островковъ. Весьма возможно, что южная граница островного распространенія сосны заходила въ прежнее время и далеко на югъ — до южныхъ уѣздовъ Полтавской и Харьковской губ.

Лучшіе и значительные сосновые лѣса встрѣчаются въ Остерскомъ (*Броварское* лѣсничество), Новгородъ-Сѣверскомъ, Городнянскомъ, Глуховскомъ и въ болѣе сѣверныхъ уѣздахъ Черниговской губ.; въ значительномъ количествѣ сосна попадается въ Кролевецкомъ у., гдѣ уже къ ней примѣшиваются *береза, дубъ, ясень, осина и липа*; въ южныхъ уѣздахъ она произрастаетъ разсѣянно и въ небольшомъ количествѣ среди лиственныхъ породъ. Въ Полтавской губ. въ чистыхъ насажденіяхъ сосна встрѣчается только въ западной части приднѣпровскихъ уѣздовъ, въ сѣверовосточныхъ уѣздахъ, около г. Полтавы, да кое-гдѣ, въ перемежку съ дубами, въ Кобеляцкомъ и Кременчугскомъ уѣздахъ. Харьковская губ. нѣсколько богаче сосновыми борами, которые можно наблюдать на песчаныхъ участкахъ въ Богодуховскомъ, Харьковскомъ и Изюмскомъ уѣздахъ (напр. *Красный Кутъ* на р. *Мерлѣ*). Вообще относительно распространенія сосны въ нашей области можно сказать, что она выбираетъ мѣста на песчаной или известковой почвѣ, на черноземѣ же она естественнымъ образомъ не произрастаетъ. Попытки произвести искусственныя посадки на черноземѣ, при извѣстномъ уходѣ, хотя и увѣнчиваются успѣхомъ, и сосны на такихъ участкахъ растутъ даже скорѣе, чѣмъ на нечерноземной почвѣ, но луговыя травы кругомъ не даютъ лѣсу распространяться естественнымъ образомъ, заглушая молодые сѣянцы.

Изъ другихъ хвойныхъ деревьевъ въ видѣ подлѣска попадаются въ Мглинскомъ, Суражскомъ и Стародубскомъ уѣздахъ Черниговской губ. *можжевельникъ* (Juniperus communis), для котораго упомянутые уѣзды составляютъ самый отдаленный пунктъ южнаго предѣла его островного распространенія. Впрочемъ, мѣстами онъ попадается въ Харьковской губерніи, но, по словамъ проф. Черняева, онъ занесенъ сюда случайно птицами, питающимися его плодами.

Въ связи съ распространеніемъ сосны здѣсь находится и травянистый покровъ. Тамъ, гдѣ располагаются большіе хвойные лѣса, можно встрѣтить *бѣлый мохъ, лишаи, вереск, бруснику, чернику*, въ болотныхъ мѣстахъ даже *морошку*, на лѣсныхъ площадкахъ *папоротникъ, земляничку, костяничку, звѣздчатку* (Stellaria longifolia), *подбородникъ* (Epipogium Gmelini); тамъ-же, гдѣ сосна смѣшивается съ березой, осиной и дубомъ, а въ низинахъ и съ *черной ольхой*, гдѣ подлѣскомъ служитъ *крушина, рябина*, и *ортшикъ*, къ предыдущимъ травамъ на полянахъ присоединяются *гвоздика, вероника, кислица, черноголовка* (Brunella), *Calistegia sepium* и другія луговыя травы.

Выше было отмѣчено, что лиственныя породы преобладаютъ въ разсматриваемой области. Эти лѣса господствуютъ на юго-западѣ, уменьшаясь къ югу и востоку, стягиваясь по правымъ высокимъ берегамъ рѣкъ Полтавской губерніи, въ южной и юго-восточной частяхъ Черниговской и въ сѣверо-западной и средней частяхъ Харьковской губерніи, переходя на югѣ и востокѣ въ безлѣсныя степи. Лѣса здѣсь занимаютъ преимуще-

ственно долины рѣкъ, раскинувшись также по степнымъ балкамъ (байракамъ, оврагамъ) и спорадически по старымъ поймамъ и левадамъ. Самыми богатыми въ этомъ отношеніи являются уѣзды: Валковскій, Харьковскій, Зміевскій, Ахтырскій, Лебединскій, Сумскій, Лубенскій, Полтавскій, Кролевецкій, Нѣжинскій, Стародубскій.

Господствующей породой въ нихъ является *дубъ* (Quercus pedunculata и Q. sessiflora). Послѣдняя разновидность позднѣе всѣхъ деревьевъ покрывается листьями, но зато и дольше другихъ удерживаетъ ихъ, а молодые экземпляры даже всю зиму сохраняютъ на себѣ пожелтѣвшій листъ. Эта разновидность восточнѣе нашей области не встрѣчается.

Къ дубу примѣшивается *кленъ* (Acer platanoides, campestre и tataricum), причемъ послѣдняя разновидность по опушкамъ достигаетъ значительнаго роста. Изъ другихъ древесныхъ породъ входятъ въ составъ лѣса: *ильмъ* или *вязъ* (Ulmus campestris, effusa, suberosa), *ива козья* (Salix caprea), *ясень* (Fraxinus excelsior), *липа* (Tilia europaea) и *осина* (Populus tremula). Береза (Betula) здѣсь почти отсутствуетъ, за исключеніемъ сѣверной части Черниговской губ., да нѣкоторыхъ мѣстъ Харьковской губ., гдѣ она примѣшивается къ соснѣ, обыкновенно не достигая своего нормальнаго роста, а являясь зачастую въ видѣ только поросли, какъ напр. въ Прилуцкомъ и Переяславскомъ уѣздахъ.

Кромѣ того въ приворсклинскомъ районѣ Полтавской губ. на правомъ нагорномъ берегу рѣки лѣсная полоса, съ покровомъ изъ *зубницы* (Dentaria bulbifera), мелкаго кустарничка *барвинка* (Vinca minor) и встрѣчающейся только здѣсь *черемши* (Allium ursinum), почти исключительно состоитъ изъ *граба* (Carpinus betulus). Онъ едва вкрадывается въ Богодуховскій и Ахтырскій уѣзды. Появляясь въ значительномъ количествѣ на ровной степи Переяславскаго, Прилуцкаго и Пирятинскаго уѣздовъ, грабъ отсутствуетъ совершенно въ Черниговской губерніи. Нерѣдко также мы встрѣчаемъ *дикую яблоню* и *грушу*, которыя, нѣсколько рѣже попадаясь въ Черниговской губерніи, изобилуютъ въ лѣсахъ Харьковской губ. Мѣстами въ западныхъ уѣздахъ послѣдней многія десятины лѣсовъ бываютъ покрыты одними дикими грушевыми деревьями и яблонями. Эти деревья во время цвѣтенія удивительно красивы и придаютъ мѣстности видъ громаднаго запущеннаго фруктоваго сада. Образованіе этихъ грушевыхъ лѣсовъ объясняется до нѣкоторой степени тѣмъ, что крестьяне, вырубая другія породы на дрова, оставляютъ одиноко стоящія груши, которыя, благодаря получившемуся простору для развитія вѣтвей, образуютъ роскошныя правильныя кроны и приносятъ обильные плоды. Послѣдніе, впрочемъ, не отличаются нѣжностью, употребляются преимущественно въ моченомъ или вареномъ видѣ не только въ данной мѣстности, но разсылаются и далеко за предѣлы ея, составляя такимъ образомъ особый промыселъ.

Всѣ упомянутыя породы, составляющія лѣса, за исключеніемъ черноклена, высокоствольны, съ развитыми кронами, образующими густой шатеръ чудной зелени, что содѣйствуетъ развитію кустарниковъ: *орѣшника* (Corylus avellana), *бересклета* (Evonymus europaeus), *бруслины* (Ev. verrucosus), *свидины* (Cornus sanguinaea), по опушкамъ же, въ видѣ каймы, *глода* (Crataegus oxyacantha), *терна* (Prunus spinosa), *шиповника* (Rosa canina) и *жестира* (Rhamnus cathartica). Въ такихъ лѣсахъ травянистая флора вообще бѣдна, такъ какъ земля мало освѣщается солнцемъ, слѣдовательно

жить могутъ только типы, не переносящіе непосредственнаго дѣйствія солнца, какъ: *пролѣски* (Scilla), *гусятникъ* (Gagea), *ясменникъ* (Asperula odorata), *Петровъ крестъ* (Lathraea squamaria), *чина весенняя* (Orobus vernus), *воронецъ колосистый* (Actaea spicata), *чистотѣлъ* (Chelidonium majus), *ландышъ* (Convallaria majalis), *недотрога желтая* (Impatiens noli tangere), *поповникъ* (Chrysanthemum corymbosum), а въ низменныхъ мѣстахъ лѣса попадается и *папоротникъ* (Aspidium).

Большинство этихъ растеній — многолѣтнія травы, размножающіяся больше почками и луковицами, чѣмъ сѣменами, для образованія и разсѣива-

Дубы въ долинѣ Псла.

нія которыхъ полумракъ лѣса и затишье представляютъ неблагопріятныя условія. Та же древесная и травянистая растительность покрываетъ овраги, только къ ней въ видѣ подлѣска присоединяется *черемуха* (Prunus padus), а по опушкамъ—формы степной кустарниковой заросли, какъ напр. *ломонось цѣпкій* (Clematis vitalba), *касатикъ* (Iris furcata), *шалфей* (Salvia silvatica). Папоротники на опушкахъ отсутствуютъ совершенно.

Наша область, какъ мы уже видѣли, включаетъ сравнительно небольшія площади лѣса, наибольшая же часть области приходится на долю пашни, мѣстъ заливаемыхъ водой (поймъ), луговъ-суходоловъ, распола-

гающихся на болѣе возвышенныхъ мѣстахъ рѣчныхъ водораздѣловъ и по возвышеннымъ правымъ берегамъ рѣкъ, а также на долю почти уничтоженныхъ теперь и превращенныхъ въ пашню прежнихъ степей, о растительности которыхъ можно судить по полоскамъ межниковъ между старыми перелогами, по крутымъ курганамъ, склонамъ балокъ и рѣчныхъ долинъ, да случайно уцѣлѣвшимъ кое-гдѣ въ южныхъ и восточныхъ уѣздахъ нашей области десятинамъ степныхъ участковъ (цѣлины). Пройдетъ еще нѣсколько лѣтъ,—и эти послѣдніе остатки степныхъ могиканъ исчезнутъ безслѣдно, замѣнившись культурно-сорной растительностью, которая, съ развитіемъ земледѣлія, пріобрѣтаетъ первенствующее значеніе надъ другими родами растительности въ этомъ краѣ.

Въ связи съ упомянутымъ распредѣленіемъ площади находится и растительный покровъ, нося на себѣ особый отпечатокъ, свойственный занятой имъ площади, не отличаясь рѣзко одинъ отъ другого, а мѣняя свой характеръ постепенно. Наибольшее значеніе въ сельско-хозяйственномъ отношеніи имѣетъ растительность поемно-луговая, менѣе другихъ подвергшаяся измѣненію. Отличаясь сравнительнымъ богатствомъ и разнообразіемъ видовъ, она, однако, значительно уступаетъ въ этомъ той же флорѣ приволжскихъ губерній. Такъ напримѣръ въ поймахъ нашихъ рѣкъ отсутствуютъ такія субтропическія формы Нижняго Поволжья, какъ валлиснерія (Vallisneria spiralis) и др. Кромѣ того, разбирая поемно-луговую растительность, слѣдуетъ сказать, что флора поймы главныхъ рѣкъ нашего края (Днѣпра и Донца) и флора луговыхъ пространствъ маленькихъ рѣчекъ, впадающихъ въ главные притоки Днѣпра и Донца, не совсѣмъ тождественны, какъ увидимъ далѣе, по характеру.

Флора поймы главныхъ рѣкъ, нося вообще характеръ поемно-луговой, имѣетъ въ свою очередь много оттѣнковъ. Пойма занимаетъ широкую береговую лѣвую, довольно ровную полосу, заливаемую весною только на короткое время водою. На ней раскиданы тамъ и сямъ участки лѣса съ видами: *лугового чая* (Lysimachia nummularia), *будры* (Glechoma hederacea), *лютика ползучаго* (Ranunculus repens), *крушины* (Rhamnus frangula), *валуна* (Valeriana officinalis), *коньфмика* (Verbascum blattaria). Вся остальная пойма покрыта густымъ, роскошнымъ ковромъ травяной растительности, состоящей изъ видовъ: *жерухи* (Nasturtium sylvestre), *подмаренника* (Gallium palustre), *чихотной травы* (Achillea ptarmica), *ласточника* (Vincetoxicum officinale), *костера* (Bromus inermis), *очанки лекарственной* (Euphrasia officinalis), *щавеля* (Rumex ucrainicus), *шпажника черепичатаго* (Gladiolus imbricatus), *касатика* (Iris sibirica). На мѣстахъ болѣе возвышенныхъ среди такихъ травъ появляются формы суходола, среди которыхъ попадаются такія степныя формы какъ: *степная березка* (Spiraea crenata), *Андреевъ крестъ* (Veronica spicata и incana), *овсяница* или *типчакъ* (Festuca ovina), *люцерна серповидная* (Medicaga falcata), со многими видами зонтичныхъ. Иногда тутъ же, въ солонцеватыхъ низинкахъ, находятся: *солянки* (Salsola) и *кермекъ* (Statice Gmelini). Находящіяся среди поймы, такъ называемыя старицы—озера стоячей воды и болотца придаютъ ей оттѣнокъ болотныхъ мѣстъ съ характерными для нихъ плавающими растеніями: *кувшинкой* (Nuphar luteum), *водяной лиліей* (Nymphaea alba), *водокрасомъ лягушечнымъ* (Hydrocharis morsus ranae), среди воды же—*стрѣлолистомъ* (Sagittaria), *частухой* (Alisma), *аиромъ* (Acorus), вмѣстѣ съ *рогозомъ* (Typha). Наконецъ встрѣчающіеся здѣсь мѣстами пески заро-

стаютъ обыкновенно *шемшой, молочаемъ* (Euphorbia), *бълокопытникомъ* (Petasites officinalis), *мятой кваснй* (Mentha aquatica) и др. Изъ растеній, присущихъ только Днѣпровской поймѣ, можно назвать Artemisia procera — интересное растеніе поемныхъ луговъ рѣкъ Волги и Дона, совершенно отсутствующее на всѣхъ побережьяхъ ихъ притоковъ и малыхъ рѣчекъ вообще. Пойма малыхъ рѣкъ Малороссіи имѣетъ, въ противуположность предъидущей, характеръ поемно-болотный. Эти рѣчки, представляя сами по себѣ небольшую величину и обладая медленнымъ теченіемъ, образуютъ вдоль своихъ береговъ, однако, довольно обширныя болота-озера. Эти послѣднія въ однихъ случаяхъ (въ районахъ, гдѣ развиты хвойные лѣса) заростаютъ торфянымъ мхомъ (Sphagnum), на которомъ укореняются: насѣкомоядная *росянка* (Drosera rotundifolia и longifolia), *сабельникъ* (Iris flava), *пушица* (Eriophorum latifolium), связывающія своими корнями и безъ того тѣсно прилегающія вѣтви Sphagnum настолько, что образовавшіеся колеблющіеся острова въ состояніи сдерживать человѣка. Среди этихъ болотъ, напоминающихъ болота сѣвернаго типа, нерѣдко попадаются *сердечникъ* (Cardamine pratensis), и *осока* (Carex). Такихъ озерковъ, содѣйствующихъ образованію торфа, немало встрѣчается въ западныхъ частяхъ Харьковской губерніи, гдѣ даже мѣстами идетъ дѣятельная разработка торфа,—а также въ сѣверной части Черниговской губерніи. Въ другихъ случаяхъ эти болота-озера и даже сами рѣчки заростаютъ видами болотныхъ травъ, которыя рѣдки на поймахъ большихъ рѣкъ и не встрѣчаются даже въ старицахъ, какъ *телорѣзъ* (Stratiotes aloides) или, значительно рѣже, уже знакомыя намъ по старицамъ, *кувшинка* и *водяная лилія*, а также *пузырчатка* (Utricularia), превращающія ихъ поверхность въ настоящій плавающій лугъ,—отъ которыхъ незамѣтенъ совершенно переходъ къ зарослямъ *аира* (Acorus calamus), *манника* (Glyceria fluitans, spectabilis) и изрѣдка попадающагося здѣсь *камыша* (Pragmites communis). Въ видѣ каймы такія травяныя болота зачастую окружены высокими травами, среди которыхъ появляются иногда и виды изъ семейства орхидей (Orchis macalata и coriophora), а нерѣдко вокругъ первой каймы появляется на жирной черной почвѣ и вторая изъ *ситниковъ* (Juncus), *триостренниковъ* (Triglochia maritima), рѣже Leuzea salina и Spergularia salina, свидѣтельствующія о пресыщеніи почвы солями. Это явленіе характерно для Полтавской губерніи и наблюдается гораздо рѣже въ Харьковской и Черниговской губерніяхъ. Растительность эта нерѣдко сопровождаетъ побережья пересыхающихъ степныхъ ручьевъ на днѣ балокъ. Еще одна характерная черта поймъ мелкихъ рѣкъ, неприсущая поймамъ большихъ рѣкъ, это—среди луговъ *левады*, въ которыхъ вода застаивается цѣлое лѣто, благодаря иловатому дну. Здѣсь въ водѣ развивается лѣсъ изъ *черной ольхи* (Alnus glutinosa), иногда съ примѣсью *вербы* (Salix fragilis), а по краямъ — *тополя чернаго и серебристаго* (Populus nigra и alba). Почва левады почти все лѣто остается голой, если не считать *калужницы* (Caltha palustris), *паслена* (Solanum dulcamara), *куманики* (Rubus caesius); зато подъ осень здѣсь по опушкамъ развиваются: громадныхъ размѣровъ *девясилъ подсолнечный* (Inula helenium), *болотная таволга* (Spiraea ulmaria), *дягиль* (Archangelica), не встрѣчающійся въ чисто степной полосѣ, и *осотъ* (Sonchus palustris). Переходомъ отъ флоры поймъ малыхъ рѣкъ къ флорѣ поймъ главныхъ рѣкъ служитъ поемно-луговая и мѣстами поемно-болотная флора заливныхъ береговъ главныхъ притоковъ Днѣпра и Донца.

Поемная растительность низменныхъ мѣстъ, слѣдуя за подъемомъ почвы, доходитъ постепенно до суходола, гдѣ къ ней примѣшиваются формы чисто луговыя, а также травянистыя растенія сѣверной лѣсной полосы Россіи. Изъ злаковъ, встрѣчающихся на суходолѣ, *мятликъ* (Poa) преобладаетъ надъ *овсяницей* (Festuca) и Koeleria, образуя густую дерновину. Изъ числа другихъ, характерныхъ для суходола растеній, слѣдуетъ назвать *фіалку* (Viola), *дрему* (Lychnis), *желтоцвѣтъ* (Barbarea vulgaris), *земляничку* (Fragaria), *василекъ* (Centaurea), *луговикъ* (Aira) и *осоку* (Carex). Представляя собою почти полный аналогъ черноземной травяной степи, суходолъ совершенно лишенъ характерныхъ спутниковъ чернозема, какъ ковыль (Stipa pennata), Андреевъ крестъ (Veronica spicata), серпуха (Serratula

Растительность по берегамъ Псла.

heterophylla) и др., такъ какъ онъ имѣетъ суглинистую почву; однако здѣсь встрѣчаются такія растенія, какъ *котовикъ* (Nepeta) и *горицвѣтъ* (Adonis vernalis). Пользуясь аналогичностью суходола съ черноземной травянистой степью и замѣтивъ, что о растительности этой послѣдней можно судить только по небольшимъ обрывкамъ, оставшимся нераспаханными, отмѣтимъ, что не всегда степи представляютъ собою ровную поверхность, а зачастую обладаютъ ложбинками, дающими иногда начало балкамъ, или принимающими въ иныхъ случаяхъ форму блюдца или воронки, въ которыхъ мы встрѣчаемся съ формами то суходола, то поемно-болотной флоры, то со степными (на вершинахъ ихъ). Такія степи съ разбросанными тамъ и сямъ кустами *ракитника* (Cytisus capitatus и austriacus) и *красильнаго дрока* (Ge-

nista tinctoria), изъ цвѣтовъ котораго получаютъ желтую краску, находимъ мы въ безлѣсныхъ уѣздахъ Полтавской губерніи, въ нѣкоторыхъ южныхъ уѣздахъ Черниговской и въ западныхъ уѣздахъ Харьковской губерніи. Впрочемъ такія степи Харьковской губерніи богаче все же кустарниками, такъ какъ тамъ, кромѣ упомянутыхъ, попадаются: *бобовникъ* (Amygdalus nana) и *чилига* (Caragana frutescens). Эти степи хотя и кажутся лѣтомъ выгорѣвшими, но это—до первыхъ дождей; осенью онѣ снова покрываются зеленью. Иное по характеру представляютъ степи Константиноградскаго, Старобѣльскаго и Купянскаго уѣздовъ. Всѣ виды травянистыхъ растеній, встрѣчающіеся въ предыдущихъ степяхъ, селятся здѣсь по балкамъ, около кустовъ и по опушкамъ разбросанныхъ остатковъ лѣсовъ, уступая мѣсто южнымъ красивымъ цвѣтамъ. Хотя степь и здѣсь носитъ мѣстами луговой характеръ, но не травянистаго, а цвѣточнаго луга. Тонъ такимъ степямъ даютъ: *шалфей* (Salvia), *котовникъ* (Nepeta), *аржанецъ* (Phlomis), *серпуха* (Serratula), *василекъ* (Centaurea orientalis), *астрагалъ* (Astragalus asper), а между ними обращаютъ вниманіе только этимъ степямъ присущія формы: *ломонос* (Clematis integrifolia), Linosyris vulgaris, *кермекъ* (Statice tatarica), *живучка* (Ajuga), Triticum pectinatum и prostratum и *піонъ* (Paeonia tenuifolia). Встрѣчавшіяся въ травянистыхъ черноземныхъ степяхъ *спорадически*, упомянутые выше кустарники — степная вишня (Prunus chamaecerasus), дереза, бобовникъ и др. зачастую представляютъ сплошныя заросли, чередуясь съ участками низкорослыхъ *ковыля*, *тырсы*, Koeleria, *типчака* (Festuca ovina). На такихъ участкахъ *воронецъ* (Actaea spicata) мѣстами, замѣняя кустарники, образуетъ цѣлыя клумбы красно-малиновыхъ цвѣтовъ. Степи эти въ апрѣлѣ представляютъ волнующееся море зеленыхъ травъ, въ маѣ и началѣ іюня почти сплошь покрыты цвѣтами, а къ іюлю уже выгораютъ въ нормальные годы, въ засушливые же годы, какъ напримѣръ въ 1891 г., являлись выгорѣвшими въ маѣ, причемъ травянистыя цвѣтущія формы вовсе не развивались; при этомъ обыкновенно остаются цѣлыми только нѣкоторые изъ злаковъ, степныхъ молочаевъ, да *шалфей* (Salvia nutans) и *смолевка* (Silene viscosa). Къ концу осени цѣлина покрыта пучками *тырсы* и щеткой сухихъ стеблей послѣднихъ осеннихъ и лѣтнихъ растеній (Phlomis, Statice и др.). И вдругъ, въ началѣ ноября, иногда снова появляются первые весенніе представители, вызванные къ жизни осенней влагой: мохъ Barbula и водоросль Nostoc (изъ класса синихъ водорослей).

Всѣхъ видовъ растеній, встрѣчающихся въ разсматриваемой области, насчитывается до 1.200—1.300; изъ нихъ преобладающее количество видовъ выпадаетъ на долю *двудольныхъ* растеній, и только до 15—20% всего числа видовъ принадлежитъ къ группѣ *однодольныхъ*. Богатѣйшимъ семействомъ въ видовомъ отношеніи являются *сложноцвѣтныя* (Compositae); за нимъ слѣдующее мѣсто занимаютъ то *мотыльковыя* (Papilionaceae), то *злаки* (Gramineae), то *осоковыя* (Cyperaceae), въ зависимости отъ почвенныхъ условій.

Вспоминая, что лѣсъ занималъ и занимаетъ, сравнительно съ общей площадью разсматриваемой области, незначительное пространство, а открытыя мѣста, покрытыя травянистой или кустарниковой растительностью, и пашни преобладаютъ,—мы смѣло можемъ сказать, что такое явленіе должно было отразиться и на характерѣ *животнаго міра*. Къ разсмотрѣнію этого послѣдняго и перейдемъ теперь.

О доисторической фаунѣ разсматриваемой области мы знаемъ чрезвы-

чайно мало, ибо кромѣ остатковъ носороговъ и мамонтовъ, общераспространенныхъ по всей Европейской Россіи и Сибири, здѣсь почти ничего не найдено. Переходя затѣмъ къ фаунѣ историческаго періода и сравнивая ее съ современной, мы видимъ, что она претерпѣла, такъ-же какъ и флора, подъ вліяніемъ разселенія въ этой мѣстности человѣка и его дѣятельности, болѣе или менѣе значительныя измѣненія, потерявъ иныхъ изъ числа своихъ представителей, обѣднѣвъ одними видами животныхъ и обогатившись другими.

Еще не такъ давно было время, когда въ степной полосѣ нашей области, по разсказамъ путешественниковъ восемнадцатаго столѣтія, водились дикія лошади—*тарпаны* (Equus equiferus). По словамъ Брэма, „нѣкоторые считаютъ ихъ дикими родоначальниками нашего домашняго животнаго, другіе-же принимаютъ ихъ за потомковъ его, одичавшихъ впослѣдствіи. Эти лошади, называемыя тарпанами, имѣютъ въ себѣ всѣ свойства настоящаго дикаго животнаго; такими ихъ считаютъ и татары, и казаки". Однако Брэмъ признаетъ болѣе вѣроятнымъ второе мнѣніе о нихъ. „Поведеніе тарпана," говоритъ онъ, „не доказываетъ того, чтобы онъ былъ первобытной лошадью, такъ какъ лошади быстро и легко дичаютъ. Убѣдительно показываютъ намъ это табуны, занимающіе южно-американскія степи" (мустанги—одичавшія испанскія лошади). Большинство данныхъ указываетъ на то, что тарпаны—одичавшія лошади степныхъ кочевниковъ—печенѣговъ, половцевъ и татаръ.

Въ началѣ XIX столѣтія, по словамъ очевидцевъ, какъ передаетъ проф. Чернай, они иногда попадались, но уже за южными предѣлами нашей области, а именно въ Елизаветградскомъ уѣздѣ Херсонской губ. Нынѣ же они исчезли совершенно, удалившись значительно на востокъ—въ мѣстности мало заселенныя, уступивъ свои обиталища плугу пахаря. Можно предположить, что такая же участь постигла и *сайгу* (Antilope saiga), которая, по свидѣтельству Палласа, въ концѣ XVIII столѣтія еще изрѣдка попадалась къ западу отъ р. Волги.

Вотъ что говоритъ объ этихъ животныхъ въ XVII вѣкѣ Боплант[1]): „по степямъ украинскимъ разгуливаютъ цѣлыми стадами *олени*, *лани*, *сайги*, попадаются также *кабаны*, величины необыкновенной. Дикія (одичавшія) лошади ходятъ табунами отъ 50 до 60 головъ; нерѣдко онѣ заставляли насъ браться за оружіе: издали мы принимали ихъ за татарскую конницу". Также у Гоголя въ его замѣткахъ о Малороссіи указывается на сѣверную ея часть, перемежавшуюся лѣсами, въ которыхъ водились въ большомъ количествѣ *медвѣди* и *дикіе кабаны* и южную—степную, плодородную, богатую безчисленнымъ множествомъ травъ, которая кишѣла стадами *сайгъ*, *оленей* и дикихъ (одичавшихъ) лошадей, бродившихъ табунами.

*Благородный олень* (Cervus elaphus), по словамъ проф. Кесслера, истребленъ здѣсь совершенно. Между тѣмъ какъ въ сочиненіяхъ французскаго инженера Боплана, а также въ описаніяхъ путешествія по южной Россіи и Кавказу съ 1768 по 1775 г. русскаго академика Гюльденштедта, есть указанія на это животное, какъ обитателя лѣсной чащи нашей области.

---

1) Боплант—французскій инженеръ, служившій польскимъ королямъ Сигизмунду III и Владиславу IV, жилъ долгое время въ Малороссіи и изучалъ бытъ казаковъ и татаръ въ концѣ первой половины XVII столѣтія.

Тотъ же Боплант разсказываетъ, что между устьями рр. *Супоя* и *Сулы*, въ нынѣшнихъ Золотоношскомъ и Пирятинскомъ уѣздахъ Полтавской губ., онъ встрѣчалъ такое количество *сурковъ-байбаковъ*, что вся земля усѣяна была ихъ норами, и ѣхать по ней верхомъ было рисковано изъ боязни переломать ноги лошади. Жизнь ведутъ байбаки общественную. Отличаются они хитростью: если имъ нужно выйти изъ норы для собиранія корма, то они ставятъ предварительно на возвышеніи караульнаго. Замѣтивъ опасность, караульный становится на задніи лапки и свиститъ; товарищи его быстро скрываются въ норы, куда спѣшитъ за ними и стражъ ихъ. Питаясь сочными луговыми растеніями и устраивая себѣ жилища, подобно кротамъ, въ землѣ съ нѣсколькими выходами, они прокладываютъ массу дорожекъ вокругъ жилища и тропинокъ отъ одного бугра къ другому, причиняя тѣмъ самымъ значительный вредъ человѣку. Послѣдній, конечно, не задумался избавить себя отъ лишняго врага, успѣвъ въ этомъ настолько, что названное животное сохранилось въ нашей области только въ самомъ степномъ изъ уѣздовъ Полтавской губерніи, Константиноградскомъ, гдѣ мѣстные жители утилизируютъ его шкуру и мясо. Сохранился еще въ бо́льшемъ, сравнительно, количествѣ этотъ звѣрекъ въ сосѣдней Новороссійской области и въ особенности въ землѣ Войска Донского, гдѣ еще въ 70-хъ годахъ охота на него составляла промыселъ, такъ какъ его шкурка, цѣнившаяся отъ 1 р. до 1 р. 50 к., употреблялась въ Малороссіи на полушубки и бѣлые нагольные кожухи, въ видѣ узкихъ опушекъ.

Въ рѣчкахъ Полтавской губ. водился въ значительномъ количествѣ цѣнный звѣрь *бобръ* (Castor fiber), жившій здѣсь цѣлыми обществами и устраивавшій себѣ бревенчатыя жилища. Это животное уже въ концѣ первой половины девятнадцатаго столѣтія обитало здѣсь по одиночкѣ, поселяясь въ подземныхъ норахъ, какъ выдра, и повидимому оно теперь совершенно уничтожено человѣкомъ.

Какое измѣненіе произошло въ царствѣ пернатыхъ втеченіе историческаго періода,—сказать трудно, такъ какъ не имѣется точныхъ на это указаній. Можно только съ увѣренностью заключить, что уменьшеніе лѣсной чащи и проникновеніе въ нее человѣка повлекло за собою сокращеніе того или другого вида въ количественномъ отношеніи. Однако кое-какими свѣдѣніями можно попользоваться у Боплана: „на берегахъ Днѣпра водятся птицы съ такими огромными шеями, что онѣ могутъ въ своихъ зобахъ, какъ будто въ садкѣ, держать живую рыбу и доставать ее оттуда себѣ на пищу“. Безъ сомнѣнія рѣчь идетъ здѣсь о *пелеканѣ* (Pelecanus onocrotalus), извѣстномъ въ Малороссіи подъ именемъ *птицы-бабы*, которая теперь тутъ почти не встрѣчается.

Изъ обитателей лѣса, сократившихся въ количественномъ отношеніи, слѣдуетъ назвать *медвѣдя* (Ursus arctos), *лося* (Cervus alces) и *кабана* или *дикую свинью* (Sus scrofa). Эти послѣднія животныя встрѣчаются въ ограниченномъ количествѣ въ лѣсахъ Черниговской губ., а дикая свинья, кромѣ того, изрѣдка и въ Полтавской губ., въ мѣстностяхъ покрытыхъ камышемъ.

Кромѣ упомянутыхъ выше обитателей лѣса здѣсь сохранилась *косуля* или *сарна* (Cervus capreolus),—граціозное животное съ прямыми рогами, которые оно теряетъ на зиму, украшаясь ими снова къ веснѣ, и доставляющее пріятное на вкусъ мясо. Сарна страшно пуглива; заслышавъ гдѣ-нибудь малѣйшій шорохъ, она бѣжитъ и, благодаря своимъ тонкимъ и

крѣпкимъ ногамъ, только въ бѣгствѣ и находитъ себѣ спасеніе отъ преслѣдователей. Предпочитая вообще хвойные лѣса, здѣсь она однако живетъ и въ лиственныхъ, питаясь почками и листьями деревьевъ. Охотятся на нее преимущественно зимой и притомъ облавой. Болѣе удачная охота бываетъ въ многоснѣжныя зимы, такъ-какъ глубокій снѣгъ, мѣшая ея быстрому бѣгу, скоро утомляетъ ее и заставляетъ легче попадаться въ руки охотниковъ. За полнымъ отсутствіемъ сѣвернаго оленя и малочисленностью лося, это животное — единственное украшеніе лѣсовъ нашей области.

Встрѣчаемся мы здѣсь и съ такими хищными представителями лѣса, какъ: *рысь* (Felis lynx), *лисица* (Canis vulpes), *барсукъ* (Meles taxus), *лѣсная куница* (Mustela martes) и *волкъ* (Canis lupus). Послѣдній, впрочемъ, водится въ большомъ числѣ и въ степныхъ мѣстностяхъ (гдѣ притономъ ему служатъ обширныя болота, поросшія камышемъ или обширныя заросли бурьяна), причиняя не мало непріятностей хозяевамъ-овцеводамъ. *Лѣсная* же *куница* достигаетъ здѣсь южнаго предѣла своего распространенія, попадаясь въ ограниченномъ количествѣ и уступая свое мѣсто въ численномъ отношеніи *бѣлодушкѣ* (Mustela foina), мѣхъ которой цѣнится значительно ниже лѣсной куницы. А *барсукъ* встрѣчается здѣсь чаще чѣмъ въ болѣе сѣверныхъ мѣстностяхъ. Несмотря на это, онъ не пользуется такой популярностью, какъ волкъ, благодаря отчасти образу жизни, а отчасти и тому, что не доставляетъ человѣку ощутительнаго вреда или пользы. Трусливый по натурѣ, онъ не уходитъ далеко отъ своей норы даже и въ томъ случаѣ, если нѣтъ добычи по близости. Нора его обыкновенно спрятана въ густомъ кустарникѣ на краю оврага; въ ней онъ проводитъ бо́льшую часть сутокъ, выходя на добычу только по наступленіи сумерекъ и прячась до восхода солнца. Промыслового значенія это животное не имѣетъ, хотя шкура его и употребляется на обшивку чемодановъ и на изготовленіе охотничьихъ сумокъ.

Изъ другихъ хищниковъ описываемой области общи съ сѣверными странами: *хорекъ* (Foetorius putorius), *горностай* (F. erminea), *ласка* (F. vulgaris), *норка* (F. lutreola) и *рѣчная выдра* (Lutra vulgaris), называемая повсюду въ Малороссіи *видлхою*. А изъ хищниковъ, свойственныхъ южнымъ странамъ, попадаются въ южныхъ частяхъ Харьковской и Полтавской губ. *перевязки* (Mustela sarmatica), — характерное животное для юго-востока Европейской Россіи.

Къ числу представителей обыкновенныхъ лѣсныхъ млекопитающихъ слѣдуетъ также отнести грызуна *бѣлку* (Sciurus vulgaris), а къ обитателямъ мѣстъ, покрытыхъ кустарникомъ — *зайцевъ* — бѣляка и русака (Lepus timidus и europaeus). Послѣдній видъ въ нашей области значительно преобладаетъ надъ первымъ.

Почти всѣ вышеуказанныя млекопитающія, являясь въ то-же время и представителями странъ болѣе сѣверныхъ, сами по себѣ еще мало характеризовали бы мѣстную фауну, еслибы мы не указали на такихъ ея представителей, какъ *грызуны-землекопы*. Эти послѣдніе составляютъ почти три четверти видовъ всѣхъ встрѣчающихся здѣсь млекопитающихъ животныхъ. Рыхлость и глубина чернозема, а также преобладаніе луговъ и степей надъ лѣсной площадью благопріятствуютъ этому обстоятельству. Немало горя приносятъ эти животныя землепашцу, питаясь всходами или зернами злаковъ, а также различными огородными растеніями. Много

труда приходится приложить земледѣльцу въ борьбѣ съ этими животными, каковыми на сѣверѣ и Харьковской Полтавской губ. является *суслик пятнистый* (Spermophilus guttatus)[1]), а на югѣ Полтавской губ. — *серый суслик* (Sp. musicus), вытѣсняющій здѣсь пятнистаго суслика. Хотя животныя эти и невелики, но страшны своей массой: они быстро множатся. О количествѣ названныхъ животныхъ можно судить до нѣкоторой степени по слѣдующему наблюденію: на 100 кв. саж. насчитываютъ до 60 норокъ описываемыхъ животныхъ. Перегрызая стебель злаковъ около корня, они тащатъ его къ своей норкѣ, устраиваемой въ землѣ, и тутъ его вышелушиваютъ. Вотъ отчего всегда около входа въ ихъ норку находятъ много пустыхъ колосьевъ. На зиму они предаются спячкѣ. Почти единственнымъ болѣе вѣрнымъ и дешевымъ средствомъ противъ этого врага является вода, которую наливаютъ въ ихъ нору, затопляя такимъ образомъ ихъ. Еще лучше дѣйствуетъ сѣрнистый углеродъ, но, какъ средство сравнительно недавно вошедшее въ практику, и болѣе дорогое, чѣмъ вода, среди крестьянъ не употребителенъ. Этимъ средствомъ больше пользуются состоятельные землевладѣльцы. Употребляются также особые сусличные капканы. Немало помогаютъ, впрочемъ, уничтоженію сусликовъ хорекъ и перевязка, а также различныя хищныя птицы.

Не меньше вреда приносятъ различные виды *полевокъ* (Arvicola) и *мышей* (полевая, лѣсная, степная, березовка и т. п.). Онѣ, путешествуя иногда изъ одного мѣста въ другое цѣлыми стадами, прямо-таки опустошаютъ проходимыя ими пространства. Изъ нихъ *степная мышь* (Mus minuta) характерна своей незначительной величиной — не болѣе одного дюйма. Она устраиваетъ себѣ гнѣздо на стеблѣ хлѣбныхъ растеній, причемъ высокое положеніе гнѣзда, по примѣтѣ мѣстныхъ крестьянъ, предзнаменуетъ сырую зиму. Еще бо́льшую роль въ примѣтахъ и знахарствѣ крестьянъ играетъ *слѣпецъ подземный* (Spalax typhlus), именуемый по всей Малороссіи *зимске-щеня*. Бабы-лѣкарки сушатъ его внутренности и кладутъ ихъ въ кормъ скоту, чтобъ послѣдній не болѣлъ, а также употребляютъ его какъ медицинское средство для людей, больныхъ сухоткой. Географическое распространеніе этого животнаго на сѣверъ, по Кесслеру и Гюльденштедту, ограничивается р. Сеймомъ.

Къ числу болѣе крупныхъ, чѣмъ предыдущіе, землекоповъ принадлежатъ *хомякъ обыкновенный* (Cricetus frumentarius) и *черный хомякъ*, попадающійся въ Полтавской губ.; наибольшая его величина — одинъ футъ, не считая хвоста. Это животное интересно тѣмъ, что, обладая по бокамъ головы защечными мѣшками, оно набираетъ въ нихъ зерно и затѣмъ прячетъ его въ особыя, устроенныя въ землѣ помѣщенія, сообщающіяся съ его норой. Несмотря на свою относительно небольшую величину, животное это отличается смѣлостью; при наступленіи опасности и невозможности скрыться въ нору и зарыть входъ, оно становится на заднія лапы, выжидая удобнаго момента, чтобы вцѣпиться во что попало врагу. Для борьбы съ этимъ вреднымъ животнымъ примѣняется тотъ же способъ, что и противъ сусликовъ.

Не чужды нашей мѣстности и такіе типичные представители степей,

---

1) Гюльденштедтъ считаетъ сѣверной границей его распространенія р. Сеймъ, но ни Кесслеръ, ни Чернай не указываютъ на то, чтобы пятнистый суслик попадался въ Черниговской губ.

какъ *тушканчики* или *земляные зайцы* (Dipus jaculus и D. acontion). Эти совершенно безвредные грызуны, помѣщаясь въ глубокой норѣ въ землѣ, днемъ спятъ и только въ сумерки пускаются на розыски себѣ пищи, состоящей изъ листьевъ, мясистыхъ корней и луковицъ. При небольшой величинѣ тѣла (не болѣе 6 дюймовъ), тушканчикъ имѣетъ длинныя лапы, причемъ заднія почти вдвое длиннѣе переднихъ, и равный, по длинѣ, тѣлу тонкій хвостикъ съ пучкомъ шерсти на концѣ, что дѣлаетъ очень характерной и его фигуру.

Такіе представители насѣкомоядныхъ, какъ *кротъ* (Talpa europaea), *землеройка* (Sorex) и *ежъ* (Erinaceus europaeus) общи нашей области со странами сѣвера. Указавъ, кстати, еще на нѣкоторые виды *летучихъ мышей*, вообще мало характерныхъ для фауны млекопитающихъ той или иной мѣстности, какъ то: на *ушана* (Plecotus auritus) и *нетопыря* (Vesperugo serotinus), — перейдемъ къ царству *пернатыхъ*.

Здѣсь мы сталкиваемся съ такимъ же смѣшеніемъ видовъ сѣвера съ видами юга, какъ и въ фаунѣ млекопитающихъ. Только эта фауна богаче количествомъ и разнообразіемъ встрѣчающихся видовъ. Чтобы читатель могъ составить себѣ нѣкоторое представленіе о числѣ видовъ, воспользуемся имѣющимися въ нашемъ распоряженіи цыфровыми данными по Харьковской губ. Мы не сдѣлаемъ почти никакой ошибки, если признаемъ эти данныя годными для опредѣленія числа видовъ пернатыхъ всей нашей области, такъ какъ условія, вліяющія на измѣненіе въ ту или другую сторону въ количественномъ и качественномъ отношеніи, здѣсь одинаковы. Флора той или другой области, какъ извѣстно, играетъ видную роль въ разселеніи видовъ животныхъ (въ частности птицъ), а мы уже видѣли, что таковая Харьковской губ., вслѣдствіе отсутствія естественныхъ границъ, ничѣмъ существенно не отличается отъ флоры двухъ другихъ губерній, входящихъ въ составъ разсматриваемой области. Только одинъ видъ птицъ Melanorypha sibirica находитъ предѣлъ своему распространенію на западъ въ Харьковской губ. Такъ, по свидѣтельству г. Сомова, всѣхъ видовъ птицъ здѣсь насчитывается до 292, изъ нихъ:

| | |
|---|---|
| перелетныхъ | 149 |
| постоянныхъ | 38 |
| только на пролетѣ весной и осенью | 36 |
| только зимующихъ | 34 |
| залетныхъ | 35 |

Поименовывать всѣ виды намъ, конечно, нѣтъ надобности, да и возможности, а укажемъ только на нѣкоторыхъ изъ представителей птицъ, замѣтивъ, что на сѣверѣ Малороссіи преобладающимъ элементомъ среди пернатыхъ являются обитатели лѣса, между тѣмъ какъ въ южныхъ мѣстностяхъ таковые или вовсе не встрѣчаются, или уступаютъ пальму первенства типичнымъ представителямъ степей. Такой житель сѣверныхъ лѣсовъ, какъ *тетеревъ глухой* (Tetrao urogallus) проводитъ зиму и лѣто только въ Черниговской губ., южнѣе же онъ смѣняется *чернымъ тетеревомъ* (T. tetrix), а *сосновый клестъ* (Loxia pytiopsittacus) и *дятелъ-желна* (Picus martius) живутъ постоянно въ хвойныхъ борахъ только сѣверной полосы нашей области.

Приведенное выше исчисленіе показываетъ намъ, что наибольшее число

видовъ приходится на долю тѣхъ обитателей воздуха, которые появляются изъ южныхъ странъ съ наступленіемъ весны, чтобы здѣсь предаваться любви и заботамъ о новомъ поколѣніи, оставаясь самое позднее до первыхъ чиселъ ноября и доставляя втеченіе этого времени немало удовольствія нашему зрѣнію и слуху, а подчасъ и являясь на столѣ въ видѣ лакомаго блюда.

Самыми ранними гостями, именно въ первыхъ числахъ марта, являются: *скворецъ обыкновенный* (Sturnus vulgaris), называемый повсюду въ Малороссіи *шпакомъ*, *зябликъ* (Fringilla coelebs), *клинтухъ* (Columba oenas), *чибисъ* или *пигалица* (Vanellus cristatus), *кряква* (Anas boschas), а *жаворонокъ полевой* (Alauda arvensis) забирается къ намъ въ концѣ февраля, оставаясь до ноября. За ними поселяются у насъ: *орелъ* (Aquila pennata), *лунь полевой* (Circus cyaneus), *ракша* (Coracias garrula), *удодъ* (Upupa epops), *соловей* (Lusciola philomela), *малиновка* (L. rubecula), *долбоносъ* (Coccotraustes vulgaris), двѣ разновидности *аиста* (Ciconia nigra и alba), изъ которыхъ *бѣлый аистъ* въ большомъ уваженіи въ Малороссіи и никогда не преслѣдуется, такъ какъ считается за счастье, если онъ совьетъ у кого-нибудь на крышѣ гнѣздо. Онъ иногда оказываетъ человѣку значительную услугу, уничтожая саранчу. Упомянемъ еще *выпь* (Ardea stellaris), называемую здѣсь *бугаемъ*, и *стрепатку садовую* (Emberiza hortulana), которая въ Западной Европѣ зовется *ортоланомъ*. Самыя поздніе и кратковременныя наши гостьи это — *шурка* (Merops apiaster), *иволга* (Oriolus galbula) и *пѣночка садовая* (Ficedula hypolais).

Умѣренность здѣшняго климата содѣйствуетъ тому, что такіе виды, какъ *сѣрая куропатка* (Perdix cinerea), *дрохва* (Otis tarda), *ястребъ-перепелятникъ* (Astur nisus), *сѣрая неясыть* (Ulula aluco), *сойка* (Garrulus glandarius) проводятъ здѣсь цѣлый годъ, а нѣкоторые постоянные обитатели сѣвера въ холодные годы, обиженные негостепріимствомъ сѣвера, покидаютъ свою родину и находятъ себѣ здѣсь пріютъ на зиму. Изъ нихъ можно назвать *канюка* (Buteo lagopus), *свиристеля* (Bombicilla garrula), *гоголя* (Fuligula clangula), *снигиря малаго* (Pyrrhula vulgaris), встрѣчающагося здѣсь только съ октября до марта и свойственнаго преимущественно Западной Европѣ. Послѣдній только въ самыхъ сѣверныхъ уѣздахъ Черниговской губ. встрѣчается постоянно. Не слѣдуетъ смѣшивать однако его со *снигиремъ-жуланомъ* (Pyrhulla rubicilla), отличающимся отъ предыдущаго только большей величиной, которая, какъ признакъ постоянный, и послужила поводомъ къ выдѣленію его въ самостоятельный видъ, распространенный почти по всей Европейской Россіи и Сибири.

Наконецъ иные представители царства пернатыхъ, находя для себя температуру разсматриваемой области въ лѣтнее время нѣсколько высокой, появляются только весной и осенью, во время своихъ перелетовъ съ юга на сѣверъ и обратно, останавливаясь тутъ для отдыха. И только отдѣльныя особи, отставшія отъ своихъ товари-

Степь.

щей, остаются иногда и на все лѣто. Таковы напр.: *сорокопутъ* (Lanius excubitor), *завирушка* (Accentor modularis), *ржанка* (Charadrius pluvialis), *турухтанъ* (Machetes pugnax), *дроздъ* (Turdus iliacus) и др. Къ числу же птицъ, характерныхъ для нашихъ губерній, относятся такіе обитатели степей, какъ *перепелка* (Coturnix dactylisonans), *стрепетъ* (Otis tetrax), *тиркушка степная* (Glareola melanoptera) и *степной жаворонокъ* (Alauda calandra).

Въ заключеніе, для полноты характеристики мѣстной фауны птицъ, укажемъ и на тѣхъ представителей, которые залетаютъ къ намъ случайно, благодаря или полноводью, или сильному размноженію насѣкомыхъ и проч., вызывая подчасъ въ народѣ ложные толки о грядущемъ якобы вслѣдъ за ними несчастіи. Таковы: *камышевка болотная* (Salicoria palustris), *щрикунъ каменный* (Merula rosea), появляющійся періодически вмѣстѣ съ саранчей, *беркутъ* (Aquila nobilis), *сапсанъ* (Falco peregrinus), *шилохвостка* (Recurvirostra avocetta) и *дикій лебедь* (Cygnus musicus и olor).

Обратимся теперь къ фаунѣ *пресмыкающихся* и *земноводныхъ*. Несмотря на свою бѣдность видами, фауна пресмыкающихся и земноводныхъ тѣмъ не менѣе мало разнится отъ европейской фауны, какъ по количеству, такъ и по характеру встрѣчающихся видовъ. Такъ, по свидѣтельству Кесслера и Черная, здѣсь насчитывается до 25 представителей этихъ классовъ. Обитающія постоянно въ нашей области, эти животныя, вслѣдствіе благопріятныхъ для нихъ климатическихъ условій, подвергаясь на короткое время зимней спячкѣ, изобилуютъ числомъ особей, какъ бы желая возмѣстить недостатокъ въ разнообразіи видовъ.

Хотя среди нихъ мы и находимъ представителей странъ болѣе сѣверныхъ, какъ напр. *гадюку*, *ужа*, *веретеницу*, нѣкоторые виды *лягушекъ*, *жабъ* и *тритоновъ*, все же однако появленіе въ нашемъ краѣ *черепахи* (Emys europaea), *квакушки-древесницы* (Hyla viridis) и такихъ видовъ семейства лягушекъ, какъ *травянка толстоголовая* (Pelobates fuscus) и *огненная жерлянка* (Bombinator igneus) достаточно отдѣляетъ этотъ животный мірокъ отъ міра гадовъ прилегающихъ сѣверныхъ странъ. Для упомянутыхъ животныхъ, какъ предвѣстниковъ близости юга, описываемая мѣстность представляетъ сѣверный предѣлъ ихъ распространенія, за которымъ онѣ, если и появляются, какъ напр. Bombinator igneus (въ Московской губ.), то лишь изрѣдка. Но кромѣ представителей сѣвера и юга, изрѣдка попадаются, преимущественно въ Харьковской и Полтавской губ., *желтопузикъ* (Coluber trabalis) и *жаба-акушерка* (Alytes obstetricans) — представители востока, присутствіе которыхъ даетъ намъ право указать на переходъ нашихъ степей въ степи восточныя.

Еще меньше можетъ хвалиться богатствомъ видовъ фауна *рыбъ*. Всѣ рѣки нашей области съ ихъ притоками имѣютъ сообщеніе съ Азовскимъ и Чернымъ морями посредствомъ Дона и Днѣпра, а поэтому естественно, что наша фауна тѣсно связана съ фауной этихъ морей и насчитываетъ въ средѣ своихъ представителей до 25 видовъ такъ называемыхъ проходныхъ рыбъ и не болѣе 17 видовъ постоянныхъ. Проходныя рыбы появляются здѣсь вмѣстѣ съ полой водой для метанія икры и, проникая въ самые отдаленные притоки нашихъ рѣкъ, задерживаются здѣсь, послѣ спада водъ, въ многочисленныхъ озеркахъ, заливчикахъ и заводяхъ. Кстати сказать, нерестъ у однихъ и тѣхъ же видовъ рыбъ, но въ различныхъ рѣчкахъ, происходитъ разновременно.

Несмотря на связь съ упомянутыми морями, наши рѣки, однако,

вслѣдствіе ихъ отдаленности отъ устьевъ Дона и Днѣпра, обильныхъ рыбою, представляютъ чрезвычайно мало разнообразія въ видахъ рыбъ, а, благодаря мелководью, тинистому грунту и медленному теченію, изобилуютъ почти исключительно видами семейства *карповыхъ* (Cyprinaceae), отказывая совершенно въ гостепріимствѣ семейству семговидныхъ. Даже такіе представители семейства карповыхъ, какъ *тарань* (Leuciscus vimba), *чехонь* (Pelecus cultratus) и *шемая* (P. clupeoides) только при благопріятныхъ условіяхъ появляются въ Донцѣ около Изюма. Къ числу также рѣдкихъ въ Донцѣ и обыкновенныхъ въ Днѣпрѣ рыбъ принадлежитъ *черноморская сельдь*.

Изъ семейства хрящевыхъ рыбъ можно указать на *стерлядь* (Accipenser ruthenus), довольно удачно разводимую въ нѣкоторыхъ мѣстахъ даже въ прудахъ съ проточною водою, и *бѣлугу* (Accipenser huso), которая попадается только въ крупныхъ притокахъ Днѣпра, въ самомъ же Днѣпрѣ рѣдко выше Кіева. Нельзя не указать на любопытное явленіе, наблюдаемое мѣстными рыболовами, что въ Днѣпрѣ никогда не попадаются молодыя бѣлуги.

Небогаты наши рѣки и *окуневидными*, за исключеніемъ *судака* (Lucioperca sandra), *окуня* (Perca fluviatilis), *секрета* или *подсулка* (L. volgensis), *ерша* (Acerina vulgaris) и *волчка* или *свиночка* (A. rossica). Наибольшей популярностью пользуется здѣсь *щука* (Esox lucius): каждый малороссъ считаетъ необходимымъ запастись ею къ рождественскому сочельнику, а то безъ нея и праздникъ не въ праздникъ.

Къ числу крупныхъ и притомъ осѣдлыхъ принадлежитъ *сомъ* (Silurus glanis), встрѣчающійся въ р.р. Донцѣ, Сулѣ, Пслѣ, Сеймѣ и рѣдко въ меньшихъ рѣкахъ. Только весною (съ полой водою) онъ еще оставляетъ свою излюбленную яму, заходитъ въ рѣчки, въ пойму и пойменныя озера, гдѣ нерѣдко и нерестится. Питается онъ обыкновенно разной рыбой, лягушками, раками, также водяными птицами, какъ домашними, такъ и дикими. Существуютъ даже разсказы, что крупные сомы утаскивали въ воду и топили купающихся дѣтей. Интересно еще повѣрье въ народѣ, будто сомы выдаиваютъ коровъ, стоящихъ въ водѣ. Но этому совсѣмъ трудно повѣрить, такъ какъ коровы, когда и стоятъ въ водѣ, то въ мелкомъ мѣстѣ, между тѣмъ какъ сомъ любитъ глубокія мѣста въ рѣкѣ—ямы.

Упомянувъ еще про одного представителя, часто называемаго въ Малороссіи „менёкъ", *налима* и указавъ на полное отсутствіе семейства *лососевыхъ*, отмѣтимъ ту характерную черту нашихъ рыбъ, что онѣ не достигаютъ такой величины, какъ тѣ же самые виды въ другихъ рѣкахъ.

Познакомившись съ фауной позвоночныхъ животныхъ, перейдемъ теперь къ фаунѣ *безпозвоночныхъ*. Эта послѣдняя вообще неизмѣримо болѣе богатая, чѣмъ фауна позвоночныхъ, сравнительно очень бѣдна представителями моллюсковъ, инфузорій, лучистыхъ и пр., т. е. тѣхъ животныхъ, которыя прежде всего находятся въ зависимости отъ сухости климата и маловодности. Присутствіе этихъ животныхъ, для жизни которыхъ достаточно впрочемъ даже малѣйшихъ водовмѣстилищъ, обусловливается многими, часто временными, прудами, болотами и рѣчками, а также левадами. По свидѣтельству проф. Черная, изъ всего числа моллюсковъ, описанныхъ г. Криницкимъ, мы находимъ только 58 рѣчныхъ мягкотѣлыхъ животныхъ, представителями которыхъ служатъ *беззубка* (Anodonta), Paludina, Unio,

Limnaeus, Planorbis и др. Остальные же моллюски, являясь сухопутными, наиболѣе характеризуются родомъ Helix.

Къ числу другихъ нашихъ малочисленныхъ водныхъ обитателей, принадлежащихъ къ группѣ ракообразныхъ животныхъ, слѣдуетъ отнести Apus, Limnadia, Branchipus, а въ особенности Cypris, Cyclops и др., цвѣтомъ икры которыхъ окрашиваются наши рѣчки и стоячія воды. Такой же представитель, какъ широконогій *рѣчной ракъ* (Astacus fluviatilis), вытѣсненъ въ нашей области *долгопалымъ* (Astacus leptodactylus), отличающимся отъ перваго бугроватымъ спиннымъ щитикомъ и сжатыми длинными клешами.

Среди другихъ суставчатыхъ животныхъ, также многочисленныхъ, но притомъ играющихъ нѣкоторую роль и въ жизни человѣка, заслуживаютъ вниманія *жуки* и *бабочки*. Ихъ яички, гусеницы или куколки находятъ здѣсь, благодаря нерѣдкимъ засухамъ и умѣренности зимы, благопріятныя условія для своего развитія. Въ сухіе годы нашъ глазъ даже лѣтомъ не всегда можетъ любоваться зеленью лѣсовъ, такъ какъ цѣлые сонмы появляющихся гусеницъ разныхъ видовъ Phalaena, Bombix поѣдаютъ всю листву деревьевъ, которая поспѣваетъ явиться вторично только къ концу лѣта. Не избѣгаетъ иногда этой печальной участи и хвойный лѣсъ; такъ, въ 1848 году *Tentredo pini* объѣлъ сосновый боръ „Основу“ и мѣстъ прилежащихъ (подъ Харьковомъ). Появленіе многочисленныхъ видовъ *долгоносиковъ*, *дровосѣковъ* и красиваго *Buprestis* оставляетъ послѣ себя не менѣе печальную картину въ дубовыхъ рощахъ и лѣсахъ. Еще печальнѣе представится намъ картина, если мы вспомнимъ, что наши губерніи и безъ того не богаты лѣсными площадями. Не меньше вреда приносятъ *хрущи*, *медвѣдка* и *земляная блоха*, поѣдая корни растеній и листья овощей. Тамъ же, гдѣ появляются степныя пространства, гдѣ земледѣлецъ незнакомъ съ жалкими урожаями хлѣбовъ сѣверныхъ областей, его постигаетъ временами страшное бѣдствіе — появленіе *саранчи*. Вотъ какъ говоритъ объ этомъ насѣкомомъ Боплант: „безчисленное множество саранчи въ Украйнѣ напоминаетъ мнѣ наказаніе, ниспосланное на Египетъ при фараонѣ. Я видѣлъ, какъ бичъ сей терзалъ Украйну впродолженіи нѣсколькихъ лѣтъ сряду, особенно въ 1645 и 1646 годахъ. Саранча летитъ не тысячами, не милліонами, но тучами, занимая пространство на 5 или на 6 миль въ длину и на 2 или 3 въ ширину. Приносимая въ Украйну почти ежегодно изъ Татаріи, Черкессіи, Басса и Мингреліи, она пожираетъ хлѣбъ еще на корнѣ и травы на лугахъ. Гдѣ только тучи ея пронесутся или остановятся для отдохновенія, тамъ черезъ два часа не останется ни былинки“. Но не съ одними только врагами человѣчества встрѣчаемся мы здѣсь: немало пользы приноситъ сельскому населенію *пчела*. Она стала здѣсь почти домашнимъ животнымъ и имѣетъ промысловое значеніе.

# ОТДѢЛЪ II.

# НАСЕЛЕНІЕ.

## ГЛАВА IV.

### Историческія судьбы Малороссіи и культурные ея успѣхи.

**Я. Ф. Ставровскаго.**

О статки каменнаго и бронзоваго вѣковъ. — Скины, сарматы, готы, гунны, аланы, хазары. — Черниго-Сѣверская и Переяславская Русь. — Печенѣги, половцы. — Бродники.—Нашествіе татаръ.—Литовское владычество. — Польское владычество и малорусская колонизація—Казачество. — Московская колонизація и постепенное подчиненіе Малороссіи Москвѣ.—Упадокъ казачества и постепенный переходъ къ современному положенію.—Народное образованіе (высшее, среднее и низшее).

Область трехъ малороссійскихъ губерній весьма богата своимъ прошлымъ. Кромѣ обильнаго литературнаго матеріала, свидѣтелями ея многовѣковой исторіи могутъ служить курганы, городища, валы, наконецъ могильные памятники тюркскихъ народовъ, извѣстные подъ именемъ „каменныхъ бабъ", которыми она усѣяна. Изученіе всѣхъ этихъ памятниковъ безъ сомнѣнія обогатитъ историческую науку цѣнными вкладами, насколько можно судить по тому сравнительно немногому, что сдѣлано уже въ этой области. Раскопанные здѣсь курганы относятся почти ко всѣмъ періодамъ какъ исторической, такъ и доисторической жизни. Изъ находокъ, относящихся къ доисторическому періоду, всего интереснѣе оказались сдѣланныя въ центральныхъ уѣздахъ Полтавской губ. по берегамъ рѣкъ *Сулы*, *Удая*, притока послѣдняго *Коровки*, *Лохвицы* и *Оржицы*. Здѣсь, возлѣ села *Гнѣцовъ* Лубенскаго у. въ 1873 г. Г. С. Кирьяковъ, К. М. Ѳеофилактовъ и Ѳ. И. Каминскій нашли въ слоѣ лёсса кости мамонта вмѣстѣ со множествомъ каменныхъ и костяныхъ орудій грубой обдѣлки. Находки остатковъ мамонта, носорога и сѣвернаго оленя, сопровождаемыхъ грубыми орудіями, были сдѣланы также близъ села *Вязовки* (Лубенск. у.), въ г. *Лубнахъ*, близъ селеній *Рудки* (Лубенск. у.), *Креслянъ* (Прилуцкаго у.), *Яблоновки* (на правомъ склонѣ долины р. *Оржицы*), въ *Лѣсовой Слободкѣ* (Лохвицкаго у.), и у села *Волошскаго* близъ впаденія р. *Олавы* въ Сулу. Въ предѣлахъ Черниговской губ. кости исчезнувшихъ животныхъ попадались въ оврагахъ возлѣ Новгорода-Сѣверска и въ Стародубскомъ у., особенно между селеніями *Тетюрами* и *Дохновичами*. Не лишена представителей доисторической

фауны и Харьковская губ. Такъ, въ *Чугуевѣ* найденъ мамонтовый зубъ, въ окрестностяхъ *Купянска* — мамонтовый бивень, въ деревнѣ *Костевкѣ* (Ахтырскаго у.) — почти цѣльный остовъ мамонта, наконецъ на границѣ Харьковской и Полтавской губерній, недалеко отъ города *Недригайлова* были находимы кости мамонта. Указанныя находки остатковъ исчезнувшихъ животныхъ, въ особенности сопровождаемыя грубыми орудіями — на территоріи Полтавской губ., безъ всякаго сомнѣнія, относятся къ самому древнему періоду каменнаго вѣка — палеолитическому. Въ Полтавской губ. можно предположить стоянку большого охотничьяго племени, жившаго здѣсь въ ледниковый періодъ одновременно съ мамонтомъ. Находки предметовъ каменнаго вѣка въ Полтавской губ. оказались настолько убѣдительными, что покончили споры о существованіи человѣка на территоріи Россіи въ ледниковый періодъ. Мало того, на основаніи ихъ сдѣлано предположеніе, что каменный вѣкъ въ Россіи относится къ болѣе отдаленнымъ временамъ, чѣмъ въ Западной Европѣ.

Изъ другихъ мѣстонахожденій большею частью смѣшаннаго типа, со слѣдами разныхъ эпохъ, интересны группы бугровъ въ уѣздахъ Остерскомъ Черниговской губ. и Переяславскомъ, Золотоношскомъ и Кременчугскомъ — Полтавской. Гряда этихъ могильныхъ кургановъ идетъ вдоль Днѣпра противъ пещерныхъ жилищъ первобытнаго человѣка, усѣивающихъ преимущественно противуположный берегъ рѣки. Лучшія описанія этихъ бугровъ мы находимъ у Н. Бѣляшевскаго и бар. де-Бая, подробно ихъ изслѣдовавшихъ. Всего больше изслѣдовано бугровъ этого типа въ Остерскомъ у. Черниговской губ. Здѣсь они расположены у селеній: *Никольской слободки*, *Выгуровщины*, *Троещина*, *Воскресенской слободки*, *Вишенокъ*, *Броваръ*, *Гнѣдина*, *Жеребятина*, на правой сторонѣ р. *Десны* противъ г. *Остра*, у мѣстечка *Воронкова* между *Старосельемъ* и *Сваромьемъ*. Продолженіе этихъ кургановъ въ Полтавской губ. составляютъ бугры близъ селеній *Селища* и *Скопцовъ* въ Переяславскомъ у., противъ *Княжой горы* въ Золотоношскомъ у. и у г. *Кременчуга*. Большинство найденныхъ въ указанныхъ могилахъ предметовъ относится повидимому къ концу каменнаго вѣка. Всего больше здѣсь попадалось кремневыхъ орудій — наконечниковъ стрѣлъ, разныхъ скребковъ и осколковъ ножей и т. п. Встрѣчались мѣстами также черепки гончарныхъ издѣлій, снабженныхъ нерѣдко довольно искуснымъ орнаментомъ; наконецъ немало было найдено кухонныхъ остатковъ въ видѣ измельченныхъ костей рыбъ, птицъ и домашнихъ животныхъ. Къ болѣе позднимъ временамъ здѣсь относятся осколки погребальныхъ урнъ, бронзовые и желѣзные предметы, остатки кострищъ съ обуглившимися костями человѣка (близъ сл. *Никольской*) и человѣческій скелетъ безъ слѣдовъ обряднаго погребенія (близъ с. *Вишенокъ*). Въ Харьковской губ. кремневыя орудія (особенно стрѣлы) были найдены главнымъ образомъ въ Изюмскомъ, Купянскомъ и Богодуховскомъ уѣздахъ. Болѣе характерны для этой губерніи предметы позднѣйшей, уже исторической эпохи. Существованіе бронзоваго вѣка, который въ Западной Европѣ слѣдовалъ за каменнымъ, въ нашей области установить затруднительно, за отсутствіемъ типичныхъ для бронзовой культуры находокъ, если не считать нѣсколькихъ довольно интересныхъ бронзовыхъ издѣлій, найденныхъ И. Зарѣцкимъ въ Богодуховскомъ и Ахтырскомъ уѣздахъ. Въ большинствѣ же случаевъ вмѣстѣ съ бронзовыми предметами находили и желѣзные, а иногда также золотые и серебряные. Очевидно въ эпоху, когда каменный вѣкъ сталъ смѣняться

бронзовымъ, какъ это имѣло мѣсто въ странахъ Западной Европы, въ нашей области населеніе испытывало на себѣ уже вліяніе болѣе цивилизованныхъ народовъ, снабжавшихъ его своими издѣліями.

Въ виду смѣшаннаго характера находокъ, можетъ имѣть большое значеніе классификація періодовъ, предложенная Д. Самоквасовымъ, ставящая археологію въ болѣе близкія соприкосновенія съ исторіей. Согласно этой классификаціи (съ поправками къ ней) всѣ находки могутъ быть отнесены къ одной изъ слѣдующихъ эпохъ: киммерійской, соотвѣтствующей каменному, частью бронзовому вѣкамъ; скиѳской—съ VI вѣка до Р. Х. до I по Р. Х.; сарматской—I—II в. по Р. Х.; къ этой эпохѣ слѣдуетъ еще присоединить готскую во II—IV в.; славянской—съ VI—XI в. и половецко-татарской—съ XII—XV в.

Изъ раскопокъ кургановъ, относящихся къ скиѳо-сарматскому періоду, всего болѣе интересны произведенныя въ сел. *Аксютинцѣ* и *Валковцахъ* Роменскаго у., по р. *Сулѣ* около г. Ромны, въ селеніяхъ *Поповкѣ*, *Ярмолинцахъ* и *Чеберакахъ*. Здѣсь находили сосуды, иногда снабженные звѣринымъ орнаментомъ, много украшеній изъ янтаря, разноцвѣтнаго стекла, рога и всевозможныя издѣлія изъ бронзы, золота и серебра. Большинство предметовъ вѣроятно греческаго происхожденія и занесены сюда торговлей. Во многихъ изъ нихъ видно желаніе поддѣлаться подъ вкусъ варваровъ. Чѣмъ сѣвернѣе, тѣмъ греческое вліяніе оказывается слабѣе; здѣсь попадаются уже оригинальные предметы, а также иногда замѣтно вліяніе искусства урало-алтайскаго типа.

Находки эти относятся уже къ періоду *историческому*, о которомъ мы имѣемъ болѣе достовѣрныя показанія у современныхъ болѣе культурныхъ народовъ, сначала грековъ, затѣмъ готовъ, арабовъ и др.

*Скиѳское* господство (VIII—VI в. до Р. Х.), о которомъ говорятъ намъ греческіе писатели (Гезіодъ, Геродотъ, Алкей, Симонидъ, Эсхилъ), простиралось въ нашей области, повидимому, до южныхъ предѣловъ Черниговской губ. *Сарматское* господство, смѣнившее собою скиѳское, повидимому охватывало нѣсколько меньшую площадь въ нашей области съ юго-востока. Подробнѣе объ этихъ народахъ читатель найдетъ въ VI и XIV томахъ „Россіи“. Отъ скиѳо-сарматской эпохи остался въ южныхъ степяхъ Россіи и въ Венгріи слѣдъ въ видѣ племени *аланъ*, повидимому иранскаго происхожденія, жившихъ въ нашихъ степяхъ осѣдло даже въ XI в. среди половцевъ. Арабскіе писатели отмѣтили ихъ несходный съ половцами красивый типъ. Слѣды аланскихъ поселеній долгое время сохранялись въ нашей области въ долинѣ *Донца* въ видѣ *Шаруканя*, *Балина*, *Чешлюева* и др. пунктовъ. Здѣсь съ потомками аланъ смѣшалось бѣглое славянское населеніе и образовало такъ называемыхъ „бродниковъ“, о которыхъ см. ниже. Во второй половинѣ II в. по Р. Х. *готское* господство, смѣнившее собою сарматское, захватило всю описываемую область. *Гуннское* переселеніе, о которомъ подробнѣе см. въ VI томѣ „Россіи“, сокрушило, какъ извѣстно (IV в.), готское царство и захватило всю степную часть нашей области. Эта волна кочевниковъ оставила за собою слѣдъ въ видѣ *аваръ* или *обровъ*. Аварское господство смѣнилось въ нашей области сначала *хазарскимъ* (ср. томы II и VI „Россіи“), а затѣмъ *славянскимъ*.

О послѣднемъ мы имѣемъ много любопытныхъ данныхъ у византійскихъ (Константинъ Багрянородный, Прокопій, Маврикій, Ѳеофилактъ, и проч.) и арабскихъ (Ибнъ-Хордатъ бегъ, Ибнъ-Даста, Ибнъ-Фодланъ

Массуди) писателей. Съ описываемымъ арабами славянскимъ обрядомъ трупосожженія вполнѣ согласуются данныя, добытыя раскопками Д. Самоквасова въ Черниговскомъ, Стародубскомъ, Новгородъ-Сѣверскомъ, Кролевецкомъ и Глуховскомъ уѣздахъ Черниговской губ. и въ Сумскомъ у. Харьковской губ. Особенно интересными оказались двѣ могилы въ Черниговѣ — *Гульбище* и *Черная могила*, а затѣмъ курганы возлѣ селеній: *Сѣднева*, *Ларіоновки*, *Меріновки* и недалеко отъ *Стародуба*. Раскопками этими установленъ фактъ обряда трупосожженія, широко распространеннаго у нѣкоторыхъ славянскихъ племенъ и особенно у *сѣверянъ*. Эпоха трупосожженія, по мнѣнію Самоквасова, продолжалась съ конца IX и до начала XI вѣка, какъ можно предположить по найденнымъ въ могилахъ диргеммамъ и византійскимъ монетамъ съ соотвѣтственными датами.

Въ предѣлахъ области трехъ малороссійскихъ губерній наша начальная лѣтопись помѣщаетъ сѣверянъ по *Десн* и *Сул* (*сумичи*), упоминая объ ихъ торговыхъ городахъ *Любечъ* и *Черниговъ*. Область, занятая сѣверянами, граничила съ областями кривичей и полянъ по Днѣпру, границей же съ областью радимичей служилъ водораздѣлъ между притокомъ Сожа *Ипутью* и притокомъ Десны *Сновью*. Къ югу и юго-востоку отъ Подесенья направлялась успѣшная сѣверянская колонизація, главнымъ образомъ по рѣкамъ Днѣпровскаго и Донского бассейновъ. Донецъ при этомъ служилъ ихъ главной артеріей для сношенія съ юго-востокомъ (Тьмутараканью и Хазаріей). Такимъ образомъ сѣверяне занимали всю описываемую нами область и распространялись еще къ востоку отъ нея въ сосѣднюю Среднерусскую черноземную (объ этомъ см. въ II томѣ „Россіи“).

Въ началѣ IX в. съ востока пришли въ южную степную часть разсматриваемой области новыя толпы тюркскихъ кочевниковъ, извѣстныя въ нашей лѣтописи подъ именемъ *печенѣговъ*, и заняли южныя окраины.

Водвореніе кочевниковъ въ приднѣпровскихъ степяхъ сильно вредило оживленной торговлѣ славянскихъ племенъ съ Царьградомъ, до того времени процвѣтавшей подъ прикрытіемъ хазаръ. Теперь славянскимъ племенамъ приходилось стать въ непосредственныя отношенія ко враждебнымъ имъ кочевникамъ и защищаться самостоятельно. Это и послужило толчкомъ для ихъ объединенія. Къ этому времени относится призваніе варяжскихъ князей, которые взяли на себя объединительную задачу. Характеръ ихъ княженія въ первое время вполнѣ объяснялся ихъ ролью защитниковъ торговли, вожаковъ военно-торговыхъ экспедицій. Варяжскіе князья со своими дружинами сначала стали поверхъ населенія, не смѣшиваясь съ нимъ. Отношеніе ихъ къ управляемымъ было чисто служебное: они обязаны были защищать ихъ, за что получали вознагражденіе въ видѣ разныхъ видовъ даней — „полюдья“, „повоза“, „оброка“. По городамъ сидѣли княжьи мужи изъ дружинниковъ, представляя собою замѣстителей князей. Что касается собственно славянскаго населенія, то оно въ то время было довольно однородно и распадалось на двѣ группы — свободныхъ и рабовъ. Свободный классъ состоялъ изъ *людей* (земства) и *смердовъ*. Группу упоминаемыхъ еще *гостей* вѣроятно составляли тѣ-же *люди* въ роли торговцевъ-воиновъ.

Объединеніе совершалось вокругъ главныхъ торговыхъ городовъ, тогда какъ племенныя связи постепенно стирались. Такими центральными городами нашей области были: *Черниговъ*, *Любечъ* и *Переяславль*. Во главѣ всѣхъ областей уже рано сталъ *Кіевъ*, что объясняется его выгоднымъ геогра-

фическимъ положеніемъ, дававшимъ ему первенство въ торговлѣ съ Царьградомъ. Такое значеніе Кіева было оцѣнено уже первыми князьями, основавшимися здѣсь съ Олега. Дѣятельность варяжскихъ князей преслѣдовала цѣли: объединеніе славянскихъ племенъ, защиту границъ и завоеваніе и расширеніе рынковъ. Такъ, Олегъ, утвердившись среди полянъ, впродолженіе 15 лѣтъ занимался покореніемъ окрестныхъ племенъ, освободилъ отъ дани хазарамъ бо́льшую часть славянскихъ племенъ и обложилъ ихъ въ свою очередь данью. „Олегъ", разсказываетъ лѣтописецъ, „иде на сѣверы и возложи на нихъ дань легъку и не дасть козарамъ дань даяти, рекъ: азъ имъ противенъ, а вамъ нечему". Для защиты славянскихъ племенъ отъ кочевниковъ онъ началъ строить города. Забота его о присоединенныхъ земляхъ выражалась между прочимъ въ „укладахъ", которые онъ выговорилъ послѣ удачнаго похода въ Византію, на главные торговые города, и въ томъ числѣ на Черниговъ, Переяславль и Любечъ. Продолжая ту-же дѣятельность, преемникъ Олега Святославъ совершилъ рядъ удачныхъ походовъ на болгаръ и хазаръ и окончательно сокрушилъ ихъ могущество. При Владимірѣ Святомъ дѣлу объединенія весьма успѣшно помогло христіанство. Въ землѣ сѣверянъ оно распространилось очень легко, очевидно уже знакомое населенію и раньше благодаря его торговымъ связямъ. Владиміру приходилась особенно дѣятельно защищать предѣлы русской земли отъ печенѣговъ, передовыя кибитки которыхъ находились въ то время въ 40 верстахъ отъ Кіева, вѣроятно больше съ низменной луговой стороны Днѣпра, т. е. въ предѣлахъ нашей области. „Не добро есть мало городовъ около Кіева," сказалъ Владиміръ, „и нача ставити городы по Деснѣ и по Устри и Трубешеви и по Сулѣ и по Стугнѣ" (Ипат. лѣт.). Кромѣ постройки городовъ старые торговые города обращались въ боевые и укрѣплялись. Въ города было велѣно набирать лучшихъ (храбрыхъ) людей. Владиміру приписываютъ устройство оборонительнаго ряда, извѣстнаго подъ именемъ *Зміевыхъ валовъ* (Полтавская, Черниговская и особенно Кіевская губ. въ мѣстностяхъ, пограничныхъ со степью), хотя ихъ можно относить и къ болѣе ранней эпохѣ. Оборона границъ и постройка городовъ успѣшно продолжалась и при Ярославѣ Мудромъ.

Въ нашей области лѣтопись называетъ въ то время кромѣ Чернигова и Любеча, основанныхъ вѣроятно до варяжскихъ князей, еще *Лиственъ* на территоріи Черниговской губ. (Городнянскій у.), *Лукомль* (*Лукомье*, м. Лубенскаго у. при р. Сулѣ), *Лубно*, *Прилукъ*, *Хоролъ*, *Лтаву*, въ которой предполагаютъ Полтаву, въ предѣлахъ Полтавской губ. Подъ прикрытіемъ этихъ городовъ сѣверянская колонизація постепенно распространилась по Донцу и его притокамъ. Системой Дона поддерживалась также связь съ богатой славянской колоніей, обязанной своимъ существованіемъ тоже повидимому сѣверянской колонизаціи — Тьмутараканью, находившейся на восточномъ берегу Керченскаго пролива. Тьмутаракань долгое время не теряла связи съ Сѣверской землей, принимая нерѣдко въ ея судьбахъ большое участіе. Такъ, братъ Ярослава Мудраго, Мстиславъ Тьмутараканскій побѣдилъ его при Лиственѣ и, по соглашенію съ нимъ, объединилъ подъ своею властью весь лѣвый берегъ Днѣпра и Подесенья — области сѣверянъ, радимичей и даже вятичей. Это раздѣленіе русской земли продолжалось до смерти Мстислава, послѣ чего отдѣлившіяся земли вновь перешли къ Ярославу. Послѣ Ярослава Мудраго начался удѣльно-вѣчевой порядокъ, полный постоянныхъ усобицъ;

только было начавшаяся объединяться русская земля распадалась на самостоятельныя княжества. Обособленіе отдѣльныхъ княжествъ вызвано было прежде всего экономическимъ и политическимъ упадкомъ центра русской земли—Кіева, терявшаго свое исключительное положеніе съ паденіемъ византійской торговли. Благодаря этому уравнивалось значеніе другихъ областей, которыя вмѣсто намѣстниковъ получили независимыхъ князей, связанныхъ между собой родствомъ, по степенямъ котораго они и занимали столы. Возвышалась въ этотъ періодъ также самостоятельность населенія по мѣрѣ расчлененія его на экономически неравныя группы: кромѣ свободныхъ и рабовъ появился новый классъ полусвободныхъ — *закуповъ*. Самостоя-

Святыя горы.

тельность общества выражалась въ вѣчахъ, которыя получили значительное развитіе. Въ нашей области, однако, вѣче не достигало первенствующаго значенія, какъ въ Новгородѣ и Псковѣ, такъ какъ здѣсь необходимость вести постоянную борьбу со степью выдвигала на первый планъ военно-дружинный элементъ съ его верховнымъ главой — княземъ.

Изъ отдѣльныхъ княжествъ, на которыя распалась область по лѣвой сторонѣ Днѣпра, прежде всего образовались Черниговско-Сѣверское и Переяславское. *Черниговско-Сѣверское* княжество было расположено по Деснѣ и отчасти по верховьямъ Оки, заключая въ себѣ земли сѣверянъ, радимичей (по Сожу и Днѣпру) и вятичей (по Окѣ). Очерченный районъ

занимаетъ въ настоящее время губерніи: Черниговскую, Курскую, Орловскую, части Могилевской и Смоленской, Калужскую, Тульскую, Рязанскую, части Московской и Владимірской, Тамбовской и Воронежской. Къ Черниговско-Сѣверскому же княжеству тянула отдаленная Тьмутаракань.

Послѣ Любецкаго съѣзда князей въ 1096 г., отъ Чернигово-Сѣверскаго княжества отдѣлилось княжество *Новгородъ-Сѣверское*, расположенное главной массой между Десной и Сеймомъ; западная его граница заходила черезъ Десну и шла по его притокамъ *Снови* и *Судости*. Территорія княжества соотвѣтствовала восточной части Черниговской губ. и юго-западной—Орловской, Курской и отчасти Тульской.

Въ XII в. отъ Чернигово-Сѣверскаго княжества обособилось еще *Муромо-Рязанское* (части Тульской, Московской, Рязанской, Владимірской, Тамбовской и Воронежской губерній). Наконецъ *Переяславское* княжество занимало притоки Днѣпра—*Трубежъ*, *Супой*, *Сулу*, *Пселъ* и простиралось до *Ворсклы*. Сѣверная граница его шла по *Сейму* и *Остру*, южная же, въ виду перемѣнныхъ успѣховъ въ борьбѣ съ кочевниками, очень часто мѣнялась, не заходя впрочемъ сѣвернѣе Сулы. Къ Переяславскому княжеству до половины XII в. тянула еще отчасти черезполосная земля между Окой и Волгой и даже часть Поволжья; съ указаннаго же времени часть эта составила самостоятельное Суздальское княжество. Географическое расположеніе княжествъ даетъ ключъ къ пониманію ихъ исторіи. Переяславское княжество имѣетъ особенно важное значеніе въ оборонѣ русской земли отъ сосѣдней безпокойной степи. Это — „оплечье Кіева", съ исторіей котораго тѣсно связана его судьба. Такъ, нерѣдко переяславскій столъ занимали сыновья кіевскаго князя, или княжествомъ даже непосредственно управлялъ послѣдній. Важная боевая роль княжества дѣлала его переходной ступенью къ Кіевскому. Черниговское княжество, какъ болѣе безопасное и богатое, добилось сравнительно большей самостоятельности и служило приманкой князьямъ при ихъ передвиженіяхъ. Уже во второмъ поколѣніи Ярославова дома происходили жестокія смуты изъ-за Чернигово-Сѣверскихъ земель, вызванныя притязаніями Святославичей добыть свою вотчину, что, послѣ долгихъ стараній, имъ и удалось. Не менѣе упорная борьба разыгралась позднѣе между черниговскими князьями Ольговичами и Мономаховичами изъ-за Кіевскаго стола.

Княжескія смуты удѣльно-вѣчевого періода повели къ ослабленію единства русской земли какъ разъ въ то время, когда она всего больше нуждалась въ этомъ единствѣ для борьбы съ кочевыми народами, все болѣе и болѣе ее тревожившими. Благодаря оборонительной дѣятельности первыхъ князей, а еще въ большей мѣрѣ внутреннимъ раздорамъ, печенѣги не были уже страшны русской землѣ. Въ 1036 г. тѣснимые съ востока торками, они сдѣлали послѣднее нападеніе на русскую землю, но, разбитые Ярославомъ, ушли за Дунай. На смѣну имъ пространство между Дунаемъ и Днѣпромъ заняли *торки*. Однако и послѣдніе утвердились здѣсь ненадолго. Съ востока надвигались новые кочевники тюркскаго племени—*куманы* (въ нашей лѣтописи называемые *половцами*). Тѣснимые послѣдними, торки частью ушли за Дунай, частью смѣшались съ русскимъ населеніемъ. Послѣ возстанія 1080 г. они были поселены въ южныхъ предѣлахъ Кіевскаго и Переяславскаго княжествъ, гдѣ служили для обороны

границъ въ качествѣ легкаго коннаго войска. Потомки ихъ, извѣстные подъ именемъ „*черныхъ клобуковъ*“, ассимилировались съ русскими.

Новые сосѣди русской земли — половцы — оказались гораздо опаснѣе своихъ предшественниковъ. Впервые появились они въ южно-русскихъ степяхъ въ 1054 г., а въ 1068 г. разбили соединенныя силы князей близъ мѣст. *Льто* (*Альто*, *Ольто* соотв. сел. *Борисполю* Переяславскаго у.) и утвердились въ степяхъ черноморскихъ, постоянно тревожа русскія земли своими набѣгами. Нападая на русскія земли, половцы все по пути выжигали и уводили массу плѣнниковъ, которыхъ частью продавали евреямъ, частью хранили ради выкупа. Печальную картину представляла русская земля послѣ набѣговъ половцевъ. По словамъ лѣтописца, нивы пустѣли, заростали травой и лѣсомъ. Вотъ какъ описываетъ бѣдствія русской земли Владиміръ Мономахъ: „весною выѣдетъ смердъ пахать на лошади, и пріѣдетъ половчинъ, ударитъ смерда стрѣлою, возьметъ его лошадь, потомъ пріѣдетъ въ село, захватитъ его жену, дѣтей и все имѣніе, да и гумно его зажжетъ“. Втеченіе всего XII вѣка продолжалась упорная борьба съ половцами, тяжесть которой всего болѣе приходилось выносить сосѣднимъ со степью Переяславскому и Новгородъ-Сѣверскому княжествамъ. Со стороны русскихъ по отношенію къ половцамъ проявлялась двоякая политика. Первая, представителями которой являлись сѣверскіе князья, стояла за сближеніе съ половцами, для чего князья часто заключали съ ними браки, призывали ихъ на помощь въ своихъ усобицахъ. Напротивъ переяславскіе князья считали борьбу съ „погаными“ своей святой обязанностью. Они нерѣдко предпринимали походы вглубь половецкихъ степей, а также постепенно смыкали цѣпь укрѣпленій. Въ это время частью возобновлялись, частью строились вновь крѣпости по *Сулѣ*, какъ-то *Ромнѣ*, *Песочнѣ* (на р. Супоѣ въ Золотоношскомъ у.—нынѣ м. *Песчаное*), *Кснятинѣ* (*Снятинѣ*) Лубенскаго у., *Лубно*, *Горошинѣ* (Хорольскаго у.), по *Удаю* — *Прилуки* и *Переволоке* (*Переволочное* Прилуцкаго у.), наконецъ, къ востоку отъ Переяславля находился г. *Римовъ* (по предположенію Ляскоронскаго, соотвѣтствовалъ м. *Буромкѣ* на правомъ берегу р. Сулы въ Золотоношскомъ у.). Кромѣ крѣпостей какъ-бы живой стѣной служили вновь поселяемые на окраинахъ инородцы — переяславскіе торки и турпѣи.

Душой наступательной политики былъ Владиміръ Мономахъ. Кромѣ укрѣпленія границъ онъ предпринялъ рядъ удачныхъ походовъ вглубь половецкихъ степей. Такъ, въ 1110 г. русскіе проникли на Донъ и разбили половцевъ. Къ 1185 году относится неудачный походъ двухъ сѣверскихъ князей Игоря Святославича и брата его Всеволода, высоко-поэтическое описаніе котораго оставилъ намъ неизвѣстный авторъ „Слова о полку Игоревѣ“, повидимому дружинникъ сѣверскаго князя. Вотъ какъ повѣствуетъ онъ о пораженіи русскихъ: „Бишася день, бишася другой, третьяго дьне къ полудьнію падоша стязи Игоревы; .... ту кроваваго вина не доста; ту пиръ доконьчаша храбріи русичи: сваты попоиша, а сами полегоша за землю Русьскую“.

Вѣковая борьба съ кочевниками въ связи съ княжескими усобицами обезсилила русскую землю. Когда-то хорошо населенный край быстро опустѣлъ; населеніе сжалось, уходя на сѣверо-западъ за предѣлы искусственныхъ и естественныхъ укрѣпленій, тогда какъ половцы распространили свои кочевья до р. Удая. Только отдѣльныя поселенія, оазисами попадавшіяся по рѣкамъ Донецкаго бассейна, напоминали о сѣверянской

колонизаціи, успѣшно распространявшейся здѣсь въ былое время. Такъ, въ „Словѣ о полку Игоревѣ" упоминается г. *Донецъ* (Донецкое городище), въ которомъ нашелъ себѣ пріютъ бѣжавшій изъ половецкаго плѣна Игорь Святославичъ. Остатки этого города предполагаютъ найти въ городищѣ того же имени на правомъ берегу р. *Уды*, въ нѣсколькихъ верстахъ отъ г. Харькова. Наконецъ слѣдами распространенія этой колонизаціи могутъ служить упоминаемые въ лѣтописи „половецкіе" города, какъ-то *Шарукань* (вѣроятно на мѣстѣ Чугуева), *Балинъ*, *Чешлюевъ*, — первоначально аланскія поселенія, сильно обрусѣвшія впослѣдствіи. Подтвержденіемъ этому можетъ служить то обстоятельство, что жители г. Шаруканя оказались христіанами и во время похода русскихъ въ 1110 г. вышли къ нимъ съ пѣніемъ молитвъ и хоругвями. Другимъ доказательствомъ обрусѣнія старинныхъ аланскихъ и болѣе восточныхъ хазарскихъ поселеній можетъ служить выселеніе въ 1117 г. въ Черниговскую губ. жителей изъ г. Бѣлой Вѣжи (на Дону близъ Волго-Донской переволоки). Переселенцы основали новый г. Бѣлую Вѣжу въ предѣлахъ Черниговской губ. Остатками его является городище въ Борзенскомъ у. близъ нѣмецкой колоніи *Белемешъ*. Кромѣ городовъ, упоминаемыхъ въ лѣтописи, о запустѣніи прежде заселенныхъ порубежныхъ съ половецкою степью частей области свидѣтельствуетъ множество сохранившихся до нашего времени древнихъ городищъ, которыми наиболѣе густо покрыта сѣверо-западная часть Харьковской губ. Въ бассейнѣ Днѣпра ихъ насчитываютъ 23, въ бассейнѣ Донца — 18. Такъ, по Донцу и Удамъ извѣстны городища: *Нѣжегольское* (Бѣлогородскаго у. Курской губ.), *Чугуево* (Верхній Шарукань), *Кабаново* (при впаденіи р. Уды въ Донецъ), *Хорошево*, *Донецкое* (г. Донецъ), *Мухначево*, *Зміево* (на устьѣ р. Можа) и *Каменное*, по *Пслу — Азацкое* и *Городецкое*. Близъ этихъ городищъ находились и города, извѣстные лѣтописи: *Вьяхань* на притокѣ Сулы *Тержь*, *Попашъ* на *Попадьѣ* и г. *Зарытый*, вѣроятно недалеко отъ Попаша.

Пограничная со степью территорія въ то время была мѣстомъ сторожевой службы и была покрыта валами и засѣками. Кое-гдѣ, въ болѣе безопасныхъ мѣстахъ, попадалось здѣсь и осѣдлое населеніе частью славянское, частью помѣсь славянъ съ потомками аланъ и позднѣйшими тюркскими кочевниками. Хорошими памятниками отъ тюркскихъ племенъ остались такъ называемыя „каменныя бабы". Подъ этимъ именемъ извѣстны каменныя изваянія, представляющія грубыя подобія человѣческой фигуры, которыя кочевники ставили на своихъ могилахъ. Въ нашей области каменныя бабы попадаются въ южныхъ уѣздахъ Харьковской губ. — Изюмскомъ, Зміевскомъ, Купянскомъ и Старобѣльскомъ. Слѣдуетъ упомянуть также объ интересной общинѣ, организованной вѣроятно упомянутой полуславянской помѣсью, извѣстной подъ именемъ *„бродниковъ"*. Эта полуосѣдлая община представляла собой прототипъ воровского казачества, съ которымъ ее сближали общія условія тревожной жизни искателей приключеній въ изобиловавшихъ естественными богатствами степяхъ. Бродники считались повидимому христіанами, хотя къ кочевникамъ стояли ближе, чѣмъ къ русскимъ. Иногда они участвовали въ княжескихъ смутахъ; напр. въ 1147 г. они помогали новгородъ-сѣверскому князю Святославу Ольговичу. Во время нашествія татаръ бродники немало содѣйствовали, въ личныхъ цѣляхъ, пораженію русскихъ князей при Калкѣ и дальнѣйшимъ неудачамъ русскихъ князей въ степяхъ. Послѣднимъ кочевымъ народомъ,

надолго остановившимъ естественный ростъ и культурное развитіе нашей области были *татары*. Разворивъ сѣверо-восточныя княжества, татары въ 1239—40 г. спустились въ южную Русь, разграбили и сожгли всѣ ея города. Запустѣніе нашей области завершилось: населеніе бѣжало отсюда на сѣверо-востокъ (въ Суздальскую, Рязанскую и Московскую Русь), на западъ—на Карпаты и въ бассейнъ р. Вислы. Хорошо заселенный край обратился въ степь, гдѣ кочевали татары. Въ 1246 г. черезъ Кіевъ къ татарамъ проѣзжалъ изъ Польши папскій миссіонеръ Плано Карпини. „Когда мы проѣзжали по русской землѣ", говоритъ онъ, „то видѣли безчисленное множество череповъ и костей человѣческихъ въ степи. Кіевъ былъ прежде очень великъ и многолюденъ, а нынѣ въ немъ едвали 200 домовъ". Въ сѣверныхъ частяхъ нашей области, подъ прикрытіемъ лѣсовъ и болотъ, населеніе порѣдѣло въ меньшей мѣрѣ, чѣмъ въ южной.

Послѣ того какъ св. кн. Черниговскій Михаилъ Всеволодовичъ трагически погибъ въ ордѣ, его сынъ Романъ перешелъ на княженіе въ наиболѣе возвысившійся въ то время Брянскъ, сдѣлавшійся также резиденціей бывшаго черниговскаго епископа. Романъ Михайловичъ успѣшно оберегалъ границы Чернигово-Сѣверской земли отъ притязаній смоленскихъ князей и Литвы. Съ возвышеніемъ *Литвы* южно-русскія земли очень скоро вошли въ ея составъ. Мирное и добровольное присоединеніе русскихъ княжествъ началось при Гедиминѣ и было завершено Ольгердомъ, присоединившимъ Брянское, Сѣверское и Черниговское княжества. Подъ протекторатомъ Литвы здѣшнія русскія земли освободились отъ татарскаго ига, но вмѣстѣ съ тѣмъ порвали связь съ восточной Русью, которая въ то время собиралась вокругъ Москвы. Управленіе присоединенными къ Литвѣ княжествами частью перешло къ князьямъ литовскимъ изъ рода Гедимина, частью осталось въ потомствѣ прежнихъ русскихъ князей. При этомъ сохранялся прежній удѣльный порядокъ и неизбѣжныя при немъ усобицы. Однако усиленіе центральнаго литовскаго правительства уже сказывалось въ назначеніи воеводъ, старостъ и намѣстниковъ.

Первое время по присоединеніи русскихъ земель къ Литвѣ послѣдняя испытывала на себѣ сильное русское вліяніе: быстро распространялось православіе, русскій языкъ дѣлался господствующимъ даже въ нерусскихъ частяхъ Литвы. Вскорѣ однако необходимость вести борьбу съ тевтонскимъ орденомъ вызвала сближеніе Литвы съ Польшей. Сближеніе это шло быстрыми шагами, несмотря на сильное несочувствіе къ соединенію съ Польшей со стороны значительной части населенія Литовскаго княжества, вызвавшее даже обособленіе его на нѣкоторое время, при Витовтѣ. Въ Литвѣ и русскихъ земляхъ, ей принадлежавшихъ, начали распространяться польскіе порядки и католичество. Какъ и въ Польшѣ, здѣсь постепенно возростало экономическое и политическое значеніе боярства — магнатовъ.

Усиленіе крупнаго дворянства отражалось невыгодно на положеніи поспольства (крестьянства). Послѣднее постепенно лишалось права свободнаго перехода и обременялось подневольнымъ трудомъ—барщиной и панщиной. Подъ вліяніемъ польскихъ порядковъ сильно развивалось среди крестьянъ личное, усадебное землевладѣніе, подрывая господствовавшее до тѣхъ поръ общинное съ передѣлами земель, которое здѣсь образовалось изъ родового путемъ припусканія посторонникъ лицъ „потужниковъ". Наиболѣе характерна эта форма землепользованія была для черниговo-

сѣверскихъ земель. Значительной самостоятельности добилось городское населеніе, которое получило магдебургское право, освобождавшее горожанъ отъ нѣкоторыхъ казенныхъ податей и подсудности королевскимъ чиновникамъ. Купцы и ремесленники замыкались въ цехи съ выборнымъ начальствомъ и получили свой судъ, находившійся въ рукахъ войта (судьи) съ выборными бурмистрами и райцами. Все это относилось въ нашей области главнымъ образомъ къ лѣсистой Черниговской губерніи, такъ какъ южныя степныя части области, разоренныя татарами, представляли въ это время въ полномъ смыслѣ слова „дикое поле".

Въ то время какъ возвышавшееся дворянство въ русскихъ земляхъ Литвы охотно усвоивало польскіе обычаи и принимало католичество, потомки прежнихъ удѣльныхъ князей, терявшіе свое исключительное положеніе, а еще въ большей степени закрѣпощаемое крестьянство обращало взоры къ Москвѣ. Опираясь на эти слои населенія, московское правительство уже съ начала XVI в. высказывало притязанія на русскія земли Литовскаго княжества. Навстрѣчу его желанію пошли удѣльные князья чернигово-сѣверскіе — Новосильскіе, Бѣлевскіе, Одоевскіе, Воротынскіе, Глинскіе и др., которые добровольно били челомъ московскому царю своими вотчинами. Попытка Литвы, терявшей такимъ образомъ значительную часть чернигово-сѣверскихъ владѣній, вернуть ихъ оружіемъ окончилась для нея неудачно. Съ тѣхъ поръ чернигово-сѣверскія земли остались за Москвой, порубежныя же владѣнія во время войнъ переходили изъ рукъ въ руки. При Иванѣ Грозномъ боярство отошедшихъ къ Москвѣ земель вновь тянуло къ Литвѣ, что и угрожало послѣдней войной со стороны Москвы. Безвыходность положенія Литвы заставила ее согласиться на унію съ Польшей, заключенную въ Люблинѣ въ 1569 г. По условіямъ соединенія оба государства сливались въ одно, имѣли одного монарха, общій сеймъ, общій сенатъ (рада), но особые законы, правительственныя лица и отдѣльное войско. Часть западно-русскихъ земель — Волынь, Подляхія и Украйна, соотвѣтствовавшая нынѣшнимъ Подольской, Кіевской и Полтавской губерніямъ, переходила къ Польшѣ. Въ этихъ земляхъ польское правительство и магнаты старались закрѣпостить народъ и, въ союзѣ съ іезуитами, распространяли католичество и переходную къ нему ступень отъ православія — унію.

Соціальныя и религіозныя причины гнали изъ подчиненныхъ Польшѣ Холмской Руси и Волыни толпы недовольныхъ малороссовъ на пограничныя со степью, опустѣвшія во время татарскаго нашествія земли Кіевской губ. до Днѣпра, а затѣмъ и за Днѣпръ въ предѣлы Полтавской губ. (Переяславское староство). Съ этого момента и началась колонизація нашей области *малорусскимъ* элементомъ. Переселенцы вербовались изъ разныхъ слоевъ населенія. Сюда входили и недовольные зависимымъ положеніемъ мелкіе шляхтичи, и мѣщане, стремившіеся на Украйну изъ-за исключительныхъ льготъ, предоставлявшихся здѣшнему городскому населенію, освобожденному отъ натуральныхъ повинностей ради военныхъ занятій; наконецъ самый большой контингентъ переселенцевъ составляли посполитые, бѣжавшіе отъ крѣпостного права. Особыя исключительныя условія жизни въ сосѣдствѣ съ тревожной и въ то же время богатой степью переработывали всѣ эти выселившіеся недовольные элементы въ типъ поселенцевъ-воиновъ, извѣстныхъ подъ именемъ украинскихъ *казаковъ*, подобно тому, какъ недовольные великорусскіе элементы Московскаго государства образовали въ то же время

донское и приволжское казачество. Слово „казакъ“ заимствовано первоначально у татаръ, гдѣ казаками назывался низшій разрядъ партизанскаго коннаго войска, и впервые упоминается въ Рязанскомъ княжествѣ (см. II томъ „Россіи“). Казаки составляли вооруженныя артели, пробиравшіяся въ степь на отхожіе промыслы — „ухожаи“, „уходы“ и занимавшіяся здѣсь рыбной ловлей, охотой, мѣстами заводившія хутора для скотоводства и земледѣлія. Польское правительство, не выпускавшее, подобно Московскому, казаковъ изъ своего подданства, пользовалось казачествомъ для своихъ цѣлей, какъ надежнымъ оплотомъ со стороны кочевниковъ. Благодаря имъ украинныя земли становились безопаснѣе. Этимъ воспользовались въ частности и польскіе магнаты, получившіе здѣсь отъ правительства громаднѣйшіе земельные участки, какъ *Уманьщина* въ Кіевской губ., *Вишневечина*, занимавшая почти всю Полтавскую губ. Чтобы заселить свои владѣнія, паны „закликали посполитыхъ на слободы“, освобождая ихъ на нѣкоторое время отъ повинностей. Новые владѣльцы вскорѣ вступили въ столкновенія съ прежними вольными поселенцами, считавшими земли своими. Результатомъ земельныхъ споровъ явилось усиленіе бѣгства непокорныхъ элементовъ еще дальше въ привольныя степи и общее стремленіе населенія оказачиться.

Правительство, отстаивая интересы дворянъ, старалось уменьшить число казаковъ. Кромѣ того оно было заинтересовано въ томъ, чтобы подчинить своей власти этотъ безпокойный элементъ, вызывавшій своими набѣгами на крымскихъ татаръ и турокъ неоднократно нареканія со стороны послѣднихъ и втягивавшихъ поляковъ даже въ войны. Дать казакамъ организацію оказывалось однако долгое время дѣломъ очень труднымъ. Въ первое время своего существованія казаки подчинялись старостамъ пограничныхъ повѣтовъ, хотя это подчиненіе было номинальнымъ и не обезпечивало правительство отъ самовольныхъ походовъ. Первая попытка дать казакамъ организацію относится къ 1506 г. и приписывается Предславу Ланскоронскому, который, по порученію короля, раздѣлилъ казаковъ на *низовцевъ* или *запорожцевъ*, жившихъ за порогами Днѣпра и *городовыхъ* или *украинскихъ* казаковъ. Въ 1569 г. казаки получили особаго казацкаго „старшого“, подчиненного коронному гетману.

При Стефанѣ Баторіѣ изъ городовыхъ казаковъ было выдѣлено 6.000 человѣкъ подъ именемъ *реестровыхъ* казаковъ, которые получали жалованье; остальные же должны были быть обращены въ поспольство. Реформа Стефана Баторія вызвала сильный ростъ вольныхъ, такъ называемыхъ „*воровскихъ*“ казаковъ. Наиболѣе безопаснымъ пристанищемъ для нихъ служили острова на Днѣпрѣ за порогами (въ предѣлахъ Екатеринославской губ.), гдѣ они вскорѣ организовали своеобразную общину, мѣстопребываніе которой называлось *Сѣчью* (сѣчь, січь соотвѣтствуетъ русской засѣкѣ, лѣсной вырубкѣ). Ради безопасности мѣстопребываніе общины мѣнялось, такъ что за все время существованія запорожскаго казачества извѣстно 8 сѣчей. Наибольшею извѣстностью пользовалась сѣчь на островѣ *Хортицѣ* (Екатеринославской губ.), на мѣстѣ, гдѣ въ половинѣ XVI в. была построена каневскимъ старостой Дмитріемъ Вишневецкимъ крѣпость для защиты казацкихъ „уходовъ“ на Днѣпрѣ возлѣ пороговъ. Община называлась *кошемъ* (станъ). Она была организована на началахъ широкаго самоуправленія; доступъ въ нее былъ свободенъ для всякаго подъ условіемъ только принадлежности къ православ-

ной церкви. Кромѣ этого вступающіе въ общину должны были разставаться съ женами, такъ какъ въ сѣчь женщины не допускались.

Во главѣ войска стояли выборные: *кошевой* атаманъ съ помощниками — войсковымъ судьею, писаремъ и есауломъ. Кошевой пользовался неограниченною властью во время войны, въ мирное же время верховная власть принадлежала *радѣ* изъ всѣхъ членовъ общины безъ ограниченія. Со времени своего возникновенія запорожское казачество стало во главѣ почти всѣхъ казацкихъ возстаній, которыя съ этихъ поръ почти не прекращались. Уже въ 1590 г. сеймъ, недовольный ихъ самовольствомъ, издалъ „порядокъ со стороны Низу и Украины“, содержащій рядъ суро-

Домъ Мазепы въ Черниговѣ.

выхъ ограниченій казацкихъ вольностей. Стефанъ Баторій запретилъ выдавать казакамъ селитру и порохъ. На эти постановленія казаки отвѣчали возстаніями. Возстанія были тѣмъ успѣшнѣе, что находили для себя хорошую почву среди закрѣпощаемаго поспольства, охотно примыкавшаго къ казакамъ, такъ что волненія принимали характеръ настоящихъ крестьянскихъ войнъ. Въ концѣ XVI вѣка вспыхнули одно за другимъ возстанія, во главѣ которыхъ стояли Косинскій, Наливайка, Лобода, Метла Гедройцъ. Значительныхъ успѣховъ достигли казаки въ началѣ XVII в., когда во главѣ ихъ сталъ Конашевичъ-Сагайдачный. Пользуясь стѣсненнымъ положеніемъ Польши, обратившейся къ казакамъ за помощью для войны съ Россіей (смутный періодъ), Сагайдачный добился ряда уступокъ, довелъ число казаковъ до 50.000 и первый получилъ ти-

тулъ *гетмана*. По его просьбѣ іерусалимскій патріархъ возстановилъ въ Украйнѣ православную церковь въ томъ видѣ, въ которомъ она была до уніи. Кромѣ того Сагайдачный сдѣлалъ попытку внутренней реформы казачества въ демократическомъ духѣ, такъ какъ въ это время уже начиналъ выдѣляться верхній слой — старшина. Послѣ Сагайдачнаго возстанія не прекращались. Въ 1625 г. извѣстно возстаніе подъ предводительствомъ гетмана Жмайлы. Вслѣдствіе неудачи казаковъ, по условіямъ Куруковскаго договора, число реестровыхъ казаковъ было сокращено до 6.000, хотя имъ былъ оставленъ выборный гетманъ и свой судъ. Затѣмъ слѣдовалъ рядъ возстаній съ перемѣннымъ успѣхомъ — Тараса Трясила, запорожскаго гетмана Павлюга, Остряницы, Дмитрія Гуни. Въ 30-хъ и 40-хъ годахъ XVII ст. полякамъ повидимому удалось сломить казаковъ. Казацкіе старшіе назначались польскимъ правительствомъ, поляки упрочились и на Запорожьѣ въ построенной французскимъ инженеромъ Боплановъ крѣпости Кодакъ. Вмѣстѣ съ тѣмъ панская колонизація, влекшая за собой закрѣпощеніе народа, приняла необыкновенные размѣры. Народъ массами бѣжалъ въ московскіе предѣлы и пробирался на Донъ; такимъ образомъ на пространствѣ между Сеймомъ, Донцомъ и Дономъ (Курская, Воронежская и отчасти Харьковская губ.) малорусская вольная казачья колонизація изъ Польши слилась съ великорусской вольной казачьей колонизаціей изъ Московіи.

Въ то время какъ польское правительство старалось вслѣдъ за казаками подвигаться на степь съ сѣверо-запада, Москва, какъ единоплеменная казачьему населенію, съ еще бо́льшимъ успѣхомъ смыкала вслѣдъ за донскими казаками и воздвигала свои оборонительныя черты укрѣпленій съ сѣвера. Систематическая колонизація степей русскимъ правительствомъ началась съ XVI вѣка. Московское правительство обыкновенно поселяло на южной границѣ государства полки, стоянки которыхъ постепенно смыкались валами и засѣками. За предѣлами этихъ укрѣпленныхъ линій въ степи разъѣзжали сторожа и станичники, обязанность которыхъ была слѣдить за движеніемъ татаръ и заблаговременно предупреждать населеніе объ опасности. Мѣстами въ степи устраивались засады, острожки, укрѣпленія, особенно близъ татарскихъ дорогъ — шляховъ (сакмъ), перевозовъ и перелазовъ (бродовъ). Упомянутый уже нами во II томѣ „Россіи“ *Муравскій шляхъ*, или *Царева* дорога, по которой ходилъ крымскій ханъ, направлялся, какъ извѣстно, отъ Крымскаго Перекопа къ Тулѣ водораздѣломъ рѣкъ Днѣпровскаго и Донского бассейновъ. Узкое мѣсто, окруженное болотами и лѣсами между *Можью* (притокъ Сѣв. Донца) и *Коломакомъ* (притокъ Ворсклы) въ нашей области было весьма удобно для устройства засады, чѣмъ и пользовалось правительство, содержа здѣсь постоянную стражу. Отъ Муравскаго шляха у верховьевъ Орели отдѣлялась къ востоку также упомянутая нами во II томѣ „Россіи“ *Изюмская сакма*. Далѣе она шла до *Донца*, черезъ который была переправа ниже нынѣшняго *Изюма*, а затѣмъ водораздѣломъ между *Осколомъ* и Донцомъ, переходя въ сосѣднюю Центральную черноземную область. Наконецъ третья — *Калміусская* сакма — направлялась по нашей области отъ *Молочныхъ Водъ* къ притоку Донца *Боровой*, гдѣ былъ перевозъ, а затѣмъ продолжалась въ Центральную черноземную область на Ливны. Кромѣ этихъ трехъ главныхъ дорогъ по нашей области частью или цѣликомъ пролегали второстепенныя дороги, какъ-то упомянутые уже во II томѣ „Россіи“ *Бакаевъ*, *Ромодановъ*-

*скій*, *Сагайдачный* шляхи, направленіе которыхъ одинаково—отъ Днѣпра въ центральныя мѣстности Россіи.

Колонизація южныхъ границъ Московскаго государства долгое время имѣла исключительно правительственный, принудительный характеръ. „Жилецкіе люди" шли сюда неохотно въ виду постоянно грозившей со стороны степи опасности, а поселенные силой нерѣдко разбѣгались. Весьма незначительный процентъ пограничнаго населенія составляли также бояре и боярскіе дѣти. Главный контингентъ населенія составляли „приборные люди"— казаки, стрѣльцы, рейтары, драгуны, затѣмъ строители городовъ— плотники, кузнецы, каменьщики.

Въ виду сокращенія расходовъ на содержаніе на границахъ служилаго населенія, правительство широко производило раздачу здѣсь помѣстій. Послѣднія извѣстны и за предѣлами московскихъ владѣній, нерѣдко далеко въ степи. Такъ, по жалованнымъ грамотамъ Михаила Ѳедоровича, рядъ *юртовъ* (имѣній) по *Съв. Донцу* и *Удамъ* недалеко отъ г. Чугуева былъ отданъ частнымъ лицамъ. Однако долгое время правительство было принуждено постоянно подвозить на границы съѣстные припасы изъ центральныхъ мѣстностей, такъ какъ занятые войной служилые люди были не въ состояніи вести сельское хозяйство. Болѣе жизнеспособными и менѣе требовательными оказались мелкіе поселенцы, привлекаемые сюда разными льготами, такъ называемые „однодворцы" или „четвертные владѣльцы", получавшіе извѣстное число четвертей или четей (земельная мѣра, равная $^1/_2$ дес.). Изъ нихъ постепенно выработывался типъ земледѣльца-воина, сходнаго съ казакомъ. Пограничное населеніе обыкновенно жило въ слободахъ, города же служили главнымъ образомъ для „осаднаго сидѣнія", куда укрывался народъ при приближеніи татаръ. Этимъ объясняется своеобразная наружность пограничныхъ городовъ, состоявшихъ изъ острога со дворомъ вокругъ.

Строительная дѣятельность московскаго правительства началась при Иванѣ Грозномъ, когда мы видимъ два ряда городовъ, пограничныхъ со степью. Изъ нихъ передній выходилъ изъ Центральной черноземной области (Курской губ.) въ Черниговскую губ., причемъ въ предѣлахъ послѣдней губерніи въ составъ черты входилъ г. Новгородъ-Сѣверскъ. Курская и Черниговская губерніи тогда назывались *Съверской Украйной*.

При Борисѣ Годуновѣ была сдѣлана смѣлая попытка вдвинуться далеко въ степь, для чего былъ построенъ г. *Царевъ-Борисовъ* близъ сліянія р. *Оскола* съ *Донцомъ* (нынѣ село того же имени). Въ этотъ городъ назначались на постой посмѣнно ратные люди изъ украинскихъ городовъ. Смутный періодъ временно остановилъ побѣдоносную борьбу со степью. Мало того, въ этотъ періодъ много заселенныхъ мѣстъ (и въ томъ числѣ прежде всего отдаленный Цареборисовъ) запустѣло. Въ нашей области Черниговo-Сѣверская земля представляла въ то время очагъ недовольныхъ элементовъ, поддерживавшихъ самозванцевъ. При Михаилѣ Ѳедоровичѣ правительство приступило съ новой энергіей къ оборонѣ границъ и продолжало строить города. Особенно усилилась эта дѣятельность въ 1636 г. Подъ прикрытіемъ правительственныхъ мѣропріятій мало-по-малу начала развиваться и вольная колонизація. Главнымъ колонизаторскимъ элементомъ въ это время служили въ нашей области малороссы. Первое массовое выселеніе малороссовъ въ московскіе предѣлы относится къ 1639 г., когда малорусскіе казаки, послѣ неудачнаго возстанія противъ поляковъ,

бѣжали въ русскую Украйну со своимъ предводителемъ Яковомъ Остряницей и основали г. Чугуевъ на Донцѣ. Черезъ два года впрочемъ, подъ вліяніемъ польскихъ подстрекательствъ, они покинули Чугуевъ, почему русское правительство было вынуждено заселить его сведенцами изъ украинскихъ городовъ.

При Алексѣѣ Михайловичѣ малорусская вольная колонизація приняла еще бо́льшіе размѣры. Малороссы массами переселялись въ предѣлы Харьковской и восточной части Полтавской губерніи, извѣстныя подъ именемъ *Слободской Украйны*. Города послѣдней вскорѣ заслонили только-что оконченную *Бѣлгородскую* черту, западная часть которой съ г. *Ахтыркой* заходила на территорію нашей области, въ остальныхъ своихъ частяхъ проходя по Центральной черноземной области недалеко отъ сѣверной границы нынѣшней Харьковской губ. Къ тремъ центральнымъ городамъ Слободской Украйны—возстановленному *Цареборисову* (близъ устья р. Оскола), *Чугуеву* и *Вольному*—вскорѣ присоединились еще: *Валки*, *Алешня* (село Лебединскаго у.), *Ахтырка*, *Бобрикъ* (село Сумскаго у.), *Каменное* (с. *Пригородка* на р. Послѣ Лебединскаго у.), *Недригайловъ*, *Торъ* (Славянскъ) и наконецъ *Харьковъ*. Изъ этихъ городовъ нѣкоторые обязаны своимъ возникновеніемъ правительству, бо́льшая же часть—вольной-малорусской или смѣшанной съ великорусской колонизаціи, такъ какъ послѣдняя уже проникла въ Харьковскую губ. Много тяглыхъ людей изъ Московскаго государства бѣжали отъ усиливавшагося налоговаго гнета сюда на привольныя степныя земли. Пробирались сюда и промышленники—„охочьи люди“—съ цѣлью попытать счастья на соляныхъ озерахъ близъ Славянска, получая отъ правительства „на откупъ“ разработку этихъ естественныхъ богатствъ.

Слагаясь изъ указанныхъ элементовъ, новое населеніе заняло при Михаилѣ Ѳедоровичѣ предѣлы нынѣшнихъ Ахтырскаго, Лебединскаго, Зміевскаго, Гадячскаго, частью Харьковскаго, Волчанскаго, Старобѣльскаго и Купянскаго уѣздовъ. По этнографическому составу нынѣ преобладаютъ здѣсь малороссы, составляя до 70% населенія, тогда какъ великороссы даютъ всего 30%. Послѣдніе при этомъ главнымъ образомъ сосредоточиваются въ восточныхъ частяхъ Харьковской губ., а именно на территоріи Старобѣльскаго, Зміевскаго, Волчанскаго, Харьковскаго и Купянскаго уѣздовъ.

Кромѣ правительственной и вольной колонизацій большое значеніе въ заселеніи края имѣли монастыри. Большинство ихъ было основано выходцами изъ Польши, бѣжавшими отъ религіозныхъ преслѣдованій послѣ уніи. Особенною извѣстностью пользовались монастыри: *Святогорскій* (Изюмскаго у.), *Троицкій*, *Зміевскій*, *Николаевскій*, *Ахтырскій* и *Куряжскій* (близъ Харькова). Изъ нихъ наибольшее значеніе въ дѣлѣ колонизаціи имѣлъ Святогорскій монастырь на Донцѣ. Расположенный весьма удобно на крутыхъ мѣловыхъ горахъ, гдѣ еще съ XV в. спасались отшельники, онъ служилъ прекрасной крѣпостью, такъ какъ былъ хорошо укрѣпленъ самой природой (скалами), да кромѣ того имѣлъ пушки и былъ окруженъ стѣной. Монастырь владѣлъ обширными участками земель и дѣятельно ихъ заселялъ.

Съ конца XVI вѣка южно-русское православное духовенство, по мѣрѣ распространенія уніи и усиленія преслѣдованія „хлопской“ вѣры, какъ называли поляки православіе, начало вести переговоры съ Москвой о при-

соединеніи той части нашей области (западныхъ двухъ третей), которая не была еще подвластна Москвѣ. Множество монаховъ переселилось въ русскіе предѣлы и основало здѣсь монастыри. Московское правительство охотно давало имъ свое покровительство. Особенно много милостей расточалось монастырямъ *Мгарскому* (Лубенскаго у.), *Густынскому* и *Ладинскому* (Прилуцкаго у.), сильно подготовлявшимъ почву для соединенія съ Москвой русскихъ земель польской короны.

Въ 1648 г. поднялось громадное возстаніе казаковъ подъ предводительствомъ одного изъ казацкихъ старшинъ Богдана (Зиновія) Хмельницкаго. Въ союзѣ съ крымскимъ ханомъ Хмельницкій одержалъ рядъ побѣдъ надъ поляками и своими „универсалами" поднялъ всю Украйну. Послѣ пораженія подъ *Зборовомъ* польскій король Янъ Казиміръ вынужденъ былъ возвратить казакамъ ихъ былыя вольности и увеличить число реестровыхъ казаковъ до 40 тысячъ. Однако вслѣдъ за этимъ послѣдовало пораженіе казаковъ подъ *Берестечкомъ* и новое сокращеніе числа казаковъ до 20 тысячъ по условіямъ Бѣлоцерковскаго мира. Вмѣстѣ съ тѣмъ снова усилилась панская колонизація, сопровождавшаяся закрѣпощеніемъ народа. Послѣдній бѣжалъ въ Слободскую Украйну, гдѣ вскорѣ появились города: *Сумы*, *Лебединъ*, *Бѣлополье* и др. Подъ вліяніемъ неудачъ Хмельницкій обратился къ московскому правительству съ просьбой принять Малороссію подъ царскую руку. Послѣ долгихъ переговоровъ земскій соборъ 1653 г. высказался за присоединеніе. На радѣ въ Переяславлѣ были прочитаны условія послѣдняго, и народъ былъ приведенъ къ присягѣ. Присоединеніе Малороссіи вызвало войну Россіи съ Польшей, результатомъ которой было признаніе Малороссіи за Россіей. По условіямъ соединенія, число реестровыхъ казаковъ было доведено до 60 тысячъ. Вольности запорожскаго войска были распространены на все населеніе. Гетманъ избирался на *генеральной радѣ*, которая обыкновенно собиралась изъ казаковъ, въ нѣкоторыхъ же случаяхъ на раду являлись и мѣщане и даже поспольство; въ такомъ случаѣ она называлась *черной радой*. *Гетманъ* считался главой войска, имѣлъ право дипломатическихъ сношеній съ иностранными государствами, за исключеніемъ турецкаго и польскаго; кромѣ того ему принадлежала высшая административная власть среди присоединеннаго населенія. При гетманѣ состояла *генеральная войсковая канцелярія*, въ составъ которой входили: генеральный обозный, судья, писарь, есаулъ, хорунжій и бунчучный. Вся лѣвобережная Украйна дѣлилась на 10 полковъ, полки—на сотни, послѣднія—на курени. Во главѣ этихъ группъ стояли частью выборные, частью назначаемые—полковники, сотники, ку-

Шведская могила на Полтавскомъ полѣ.

ренные атаманы. Наконецъ поспольство управлялось выбраннымъ на „громадѣ“ (сходѣ) войтомъ.

Соотвѣтственно этимъ градаціямъ было установлено дѣленіе суда на сельскій, сотенный, полковой и генеральный съ участіемъ „старинныхъ, зацныхъ людей“. Шляхта сохраняла свои права, городамъ было оставлено магдебургское право. Духовенство присоединялось на условіяхъ подчиненія константинопольскому патріарху. Послѣ присоединенія Малороссіи быстро завершилась колонизація области трехъ малорусскихъ губерній. Въ періодъ съ 1651 по 1681 годъ малороссы окончательно заселили почти всю Харьковскую губ., заслонивъ только-что оконченную оборонительную черту по *Сѣв. Донцу* и *Коломаку*, заключавшую города: *Царевоборисовъ* (Изюмскаго у.), *Соленый* (*Славянскъ*), *Балаклею* (на Сѣв. Донцѣ, Зміевскаго у.), *Бишкинъ* (на Сѣв. Донцѣ, Зміевскаго у.), *Зміевъ* и *Валки*.

Послѣ Богдана Хмельницкаго началось разложеніе казачества, потерявшаго уже свое прежнее значеніе. Изъ среды однороднаго населенія выдѣлилась войсковая канцелярія; занимаемыя ея членами должности, прежде выборныя, теперь фактически сдѣлались наслѣдственными. Вмѣстѣ со своимъ возвышеніемъ члены канцеляріи обнаруживали стремленіе уравняться въ правахъ съ панами и подчинить себѣ массу, почему и тянули къ аристократической Польшѣ.

Съ другой стороны московское правительство систематически сокращало вольности казаковъ, вмѣшиваясь въ ихъ управленіе черезъ посредство своихъ воеводъ, проводя на выборахъ своихъ кандидатовъ, наконецъ разными милостями склоняя на свою сторону гетмановъ. Все это вызывало безпрерывныя смуты и частую смѣну гетмановъ. Представителями интересовъ старшины являются преемникъ Хмельницкаго Выговскій и сынъ его Юрій Хмельницкій, которые передались Польшѣ. Произошло раздѣленіе Малороссіи на право- и лѣво-бережную. Послѣдняя осталась вѣрна Москвѣ и утвердилась за ней, по Андрусовскому договору, въ 1667 г., послѣ второй войны Россіи съ Польшей.

За указанными гетманами въ лѣвобережной Украйнѣ слѣдовали: избранный на черной радѣ Брюховецкій, впослѣдствіи убитый казаками за излишнюю угодливость Москвѣ, и Многогрѣшный. Въ гетманство Многогрѣшнаго Москвѣ удалось ввести воеводъ въ Кіевѣ, Переяславѣ, Черниговѣ и Острѣ. Послѣ Многогрѣшнаго былъ избранъ гетманомъ Иванъ Самойловичъ.

На правой сторонѣ Днѣпра также происходила въ это время постоянная смѣна гетмановъ. Одинъ изъ нихъ—Петръ Дорошенко—предложилъ турецкому султану Магомету IV подчинить Малороссію на условіяхъ вассальнаго государства. Это вызвало войну Россіи и Польши съ Турціей. По Бахчисарайскому миру, въ 1681 г. правый берегъ Днѣпра утвердился за Турціей, а лѣвый—за Россіей. Лѣвобережная Украйна была признана за Москвой также на вѣчномъ мирѣ Россіи съ Польшей въ 1686 г. Новая попытка образовать изъ Малороссіи автономное государство была сдѣлана преемникомъ Самойловича — Мазепой. Задумавъ отдѣленіе отъ Россіи, Мазепа велъ тайные переговоры съ польскимъ королемъ Станиславомъ Лещинскимъ, а въ 1708 г., когда шведскій король Карлъ XII вступилъ въ предѣлы Малороссіи,—передался ему. Благодаря энергичнымъ мѣрамъ Меньшикова, за Мазепой послѣдовало однако очень немного казаковъ. Послѣ Полтавской побѣды въ 1709 г. Петръ Великій принялъ рѣши-

тельныя мѣры, чтобы обезпечить себя отъ двуличной политики гетмановъ, которая едва не привела къ печальному исходу войну со шведами. Гетманское управленіе было подчинено контролю, для чего при преемникѣ Мазепы Скоропадскомъ былъ назначенъ особый чиновникъ. Кромѣ того важное значеніе получила генеральная войсковая канцелярія, которая представляла собой всегда послушное орудіе въ рукахъ правительства. Наконецъ верховное управленіе по дѣламъ малороссійскимъ было передано особой Малороссійской коллегіи.

Послѣ смерти Скоропадскаго временно гетманскія обязанности исправлялъ Полуботокъ. Вскорѣ онъ вызвалъ неудовольствіе Петра и былъ заключенъ въ Петропавловскую крѣпость. Съ тѣхъ поръ до Петра

Школа.

II управленіе сосредоточивалось въ Малороссійской коллегіи. Подчиняя управленіе Малороссіей центральному правительству, Петръ Великій и въ другихъ отношеніяхъ старался поставить край въ одинаковыя условія съ остальными областями Россіи. Съ цѣлью уравненія малорусскаго казачества съ прочимъ населеніемъ, Петръ Великій поселялъ среди малороссовъ пришлый, чуждый имъ элементъ. Такъ, въ 1711 г. близъ Харькова были отведены земли молдаванамъ, пришедшимъ съ княземъ Кантеміромъ, въ 1723 г. были поселены близъ *Тора* сербы, наконецъ земли по *Айдару* (Старобѣльскій у.) были отданы острогожскимъ казакамъ.

При Петрѣ II была уничтожена Малороссійская коллегія, и управленіе перешло ко вновь избранному гетману Даніилу Апостолу. Вмѣстѣ

съ тѣмъ былъ проведенъ рядъ реформъ: казаки получали подтвержденіе прежнихъ вольностей, было произведено слѣдствіе о маетностяхъ, составленъ „сборникъ правъ, по которымъ судится малорусскій народъ“, переведено на русскій языкъ магдебургское право. Реформы эти однако не могли воскресить прежней Малороссіи, тѣмъ болѣе, что онѣ сопровождались мѣрами совершенно противуположными, а именно широкой раздачей земель русскимъ вельможамъ. Послѣдніе привозили съ собой изъ центральныхъ великорусскихъ мѣстностей своихъ крестьянъ, съ которыми постепенно и уравнивалось малороссійское населеніе. При имп. Аннѣ Ивановнѣ въ 1733 г. было приступлено къ постройкѣ *Украинской линіи*, прошедшей по южной части Харьковской и Полтавской губерній (Изюмскій, Зміевскій, Константиноградскій, Валковскій и Кобеляцкій уѣзды). Къ постройкѣ этой линіи казаки были привлечены наравнѣ съ крестьянами, причемъ были обложены тяжелыми повинностями. Новая линія была заселена военными поселянами изъ однодворцевъ, называвши-

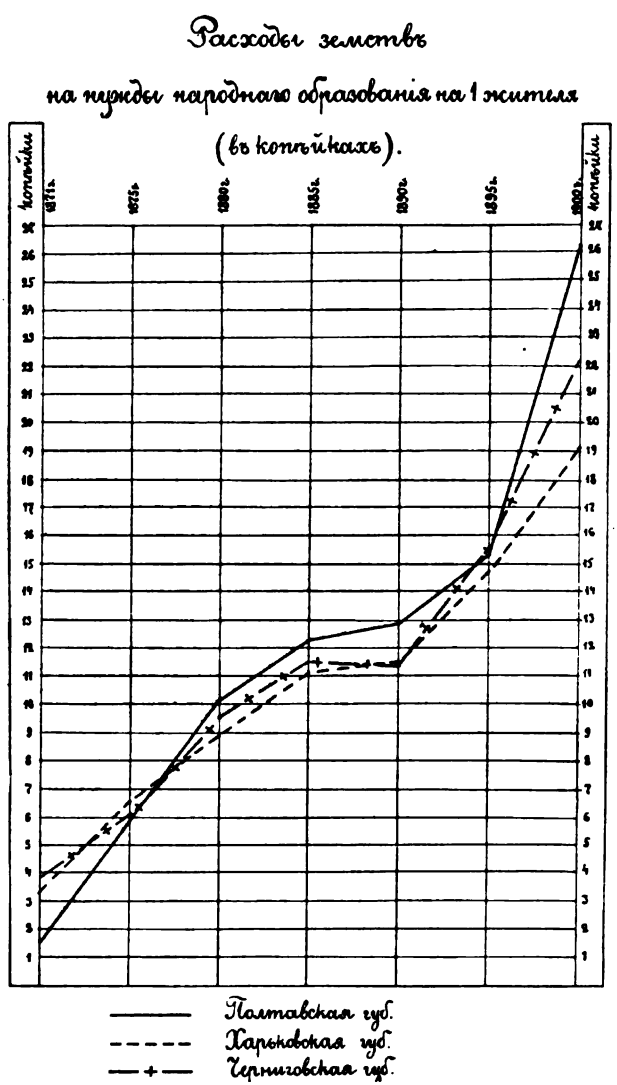

мися ландмилиціонерами. Послѣ Апостола управленіе Малороссіей сосредоточивалось въ рукахъ „правленія гетманскаго уряда", состоявшаго изъ 6 членовъ — трехъ великоруссовъ и трехъ малоруссовъ. При Елисаветѣ Петровнѣ описываемыми тремя губерніями нѣкоторое время управляла войсковая генеральная канцелярія, а въ 1750 г., подъ давленіемъ правительства, былъ выбранъ гетманомъ Кир. Григ. Разумовскій. Новый гетманъ щедро раздавалъ малороссійскія земли „въ вѣчное и потомственное свое и наслѣдниковъ своихъ владѣніе", а въ 1760 г. затруднилъ переходъ крестьянъ отъ однихъ владѣльцевъ къ другимъ. Имп. Екатерина II рѣшительно высказалась противъ малороссійскихъ „конфирмованныхъ привилегій". Въ 1764 г. возстановлена была малороссійская коллегія изъ 4 великоруссовъ и 4 малоруссовъ, а гетманство уничтожено. Для защиты границъ казаки оказались уже ненужными. Новая оборонительная линія противъ крымцевъ, построенная въ 1764 г., прошла уже южнѣе Малороссійской области — въ предѣлахъ Екатеринославской губ., и быстро заселилась новыми поселенцами — черногорцами, сербами, калмыками. Въ 1775 г., по приказанію императрицы, было разворено гнѣздо казацкихъ вольностей — Запорожская Сѣчь, а земли, принадлежавшія ей, розданы русскимъ вельможамъ. Часть запорожцевъ вошла въ составъ новообразованнаго Черноморскаго войска, другая же выселилась въ Турцію, основавъ въ Добруджѣ такъ называемую Задунайскую Сѣчь. Въ 1828 г. казаки Задунайской Сѣчи, съ разрѣшенія имп. Николая I, возвратились въ Россію и были поселены въ Аккерманскомъ уѣздѣ Бессарабской губ. По присоединеніи Крыма въ 1783 г. казачество потеряло всякое значеніе. Казачьи полки обратились въ регулярные карабинерскіе. Окончательно упрочилось и крѣпостное право. Въ 1783 г. былъ запрещенъ свободный переходъ крестьянъ, и введено подушное обложеніе. Жалованная грамота дворянству въ 1785 г. распространилась и на малороссійскую шляхту, уравнивая ее въ правахъ съ русскимъ дворянствомъ. Въ 1786 г. произошло отобраніе монастырскихъ земель, а населеніе послѣднихъ было обращено въ государственныхъ крестьянъ. Въ административномъ отношеніи Малороссія была раздѣлена на намѣстничества, изъ которыхъ при Павлѣ I образована одна, а въ 1802 г. двѣ малороссійскихъ губерніи — Черниговская и Полтавская; Харьковская же губернія получила свое окончательное устройство въ 1836 г. При Николаѣ I были уничтожены и послѣдніе остатки малороссійскихъ вольностей — магдебургское право и судопроизводство по литовскому статуту. Такъ самостоятельная Малороссія окончила свое существованіе, и великій своимъ историческимъ прошлымъ ручей слился съ русскимъ моремъ.

Войдя въ составъ русскаго государства, Малороссія наряду съ другими его областями участвуетъ въ общихъ начинаніяхъ на пользу культуры, въ числѣ которыхъ безспорно первое мѣсто занимаетъ *народное образованіе*. Въ области трехъ малороссійскихъ губерній оно впрочемъ не можетъ похвалиться особыми успѣхами. По сравненію съ другими русскими областями, губерніи нашей области занимаютъ одно изъ послѣднихъ мѣстъ. По относительнымъ успѣхамъ народнаго образованія впереди идутъ Полтавская и Черниговская губерніи, дающія въ общемъ близкія отношенія, и значительно отстаетъ Харьковская губ. Эту послѣдовательность прежде всего легко видѣть по грамотности новобранцевъ, свѣдѣнія о которой сгруппированы въ слѣдующей таблицѣ:

| Губерніи. | % новобранцевъ ко всему числу призыва. | | | | | | | | |
|---|---|---|---|---|---|---|---|---|---|
| | I. Неграмотныхъ. | | | II. Грамотныхъ. | | | | | |
| | | | | Со свидѣтельствомъ учебнаго заведенія. | | | Умѣющихъ чит. и пис. или только читать. | | |
| | 1878 г. | 1888 г. | 1898 г. | 1878 г. | 1888 г. | 1898 г. | 1878 г. | 1888 г. | 1898 г. |
| Полтавская... | 87,5 | 75,2 | 52,5 | 0,7 | 5,2 | 12,0 | 11,8 | 19,6 | 35,5 |
| Харьковская.. | 86,5 | 79,1 | 62,1 | 0,8 | 4,6 | 10,9 | 12,7 | 16,3 | 27,0 |
| Черниговская | 82,4 | 72,2 | 51,2 | 1,0 | 5,3 | 9,1 | 16,6 | 22,5 | 39,7 |

Главными насадителями народнаго образованія, какъ и въ другихъ областяхъ, здѣсь являются земства, удѣляющія на нужды его отъ 12,2 до 20,3% своего бюджета, какъ показываетъ прилагаемая таблица:

| Губерніи. | 1875 годъ. | | | 1900 годъ. | | |
|---|---|---|---|---|---|---|
| | Расходъ земства на нар. обр. | | | Расходъ земства на нар. обр. | | |
| | Всего въ рубляхъ. | На 1 жит. въ копѣйкахъ. | % расход. на народн. обр. къ общей суммѣ расходовъ. | Всего въ рубляхъ. | На 1 жит. въ копѣйкахъ. | % расход. на народн. обр. къ общей суммѣ расходовъ. |
| Полтавская . . . . . | 188.537 | 5,9 | 12,57 | 778.000 | 26,2 | 20,34 |
| Харьковская . . . . . | 122.632 | 6,6 | 12,48 | 503.000 | 19,1 | 12,89 |
| Черниговская . . . . . | 107.572 | 6,1 | 15,24 | 544.000 | 22,2 | 18,25 |

Дополненіемъ къ этой таблицѣ служитъ діаграмма на стр. 82, въ которой приведены расходы земства по народному образованію, приходящіеся на 1 жителя за періодъ съ 1871 по 1900 г. Какъ видимъ, особымъ оживленіемъ отличается послѣднее пятилѣтіе, въ періодѣ котораго уже мѣстами (Черниговская и Полтавская губ.) земство ставитъ на очередь вопросъ о всеобщемъ обученіи, хотя конечно для выполненія этой задачи ассигнованія на народное образованіе должны быть увеличены въ нѣсколько разъ.

Успѣхи начальнаго образованія, выразившіеся какъ въ абсолютномъ, такъ и въ относительномъ увеличеніи числа школъ и учащихся, показаны въ таблицѣ на стр. 87 и въ діаграммѣ на стр. 85. Весьма любопытно, что, па-

раллельно съ ростомъ числа учащихся, съ каждымъ годомъ повышается и процентъ дѣвочекъ, посѣщающихъ школу. Это явленіе несомнѣнно свидѣтельствуетъ о томъ, что въ народѣ развивается сознаніе полезности школы и помимо практическихъ выгодъ, подобно льготамъ въ отбываніи военной службы, которыя она даетъ.

При сравненіи постановки начальнаго образованія въ различныхъ уѣздахъ (см. прилож. картограммы), мы замѣчаемъ, что въ лучшихъ условіяхъ находится западная часть области, имѣющая бо́льшую плотность сельскаго населенія. Районъ съ наибольшимъ процентомъ учащихся, а также имѣющій большее число школъ пропорціонально населенію и пространству, занимаетъ бо́льшую часть Полтавской губ., захватывая также нѣкоторые смежные уѣзды Черниговской губ., а именно Борзенскій, который занимаетъ второе въ губерніи мѣсто по высотѣ показателя образованія, и Нѣжинскій, имѣющій наибольшую густоту школьной сѣти. Внѣ этого района особнякомъ стоитъ Глуховскій уѣздъ съ самымъ большимъ про-

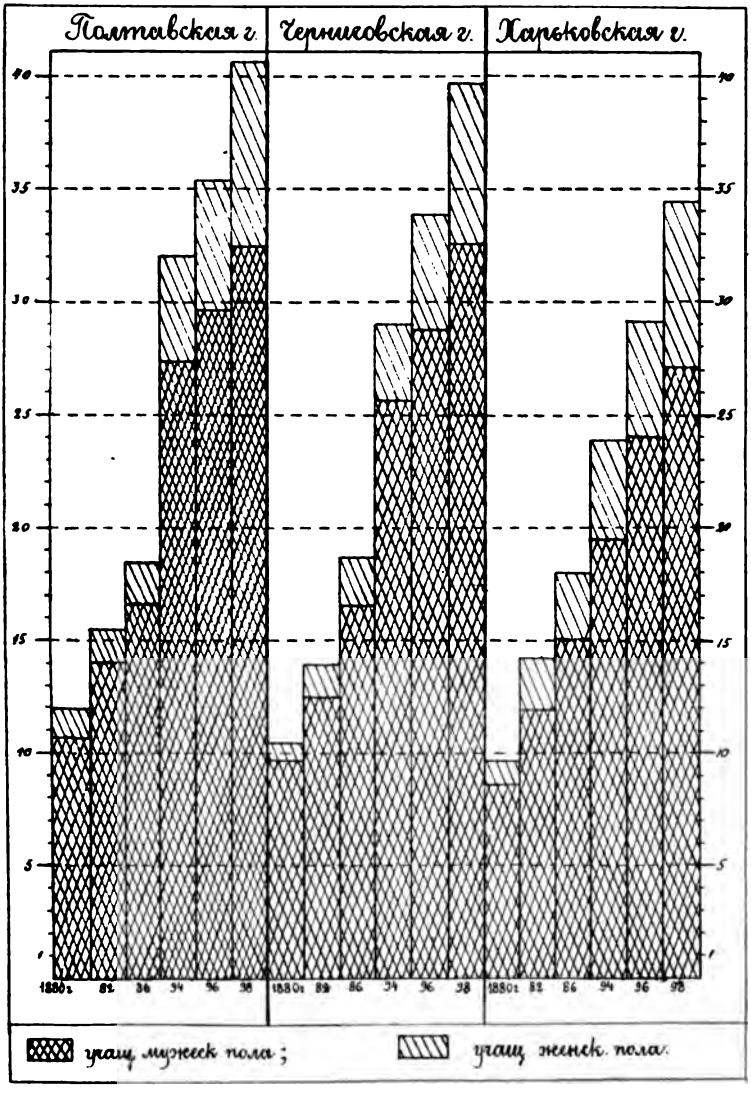


**Увеличеніе числа учащихся въ низшихъ школахъ.**
*(на 1 тыс. жителей).*

центомъ учащихся, обязанный своими сравнительными успѣхами дѣятельности земства.

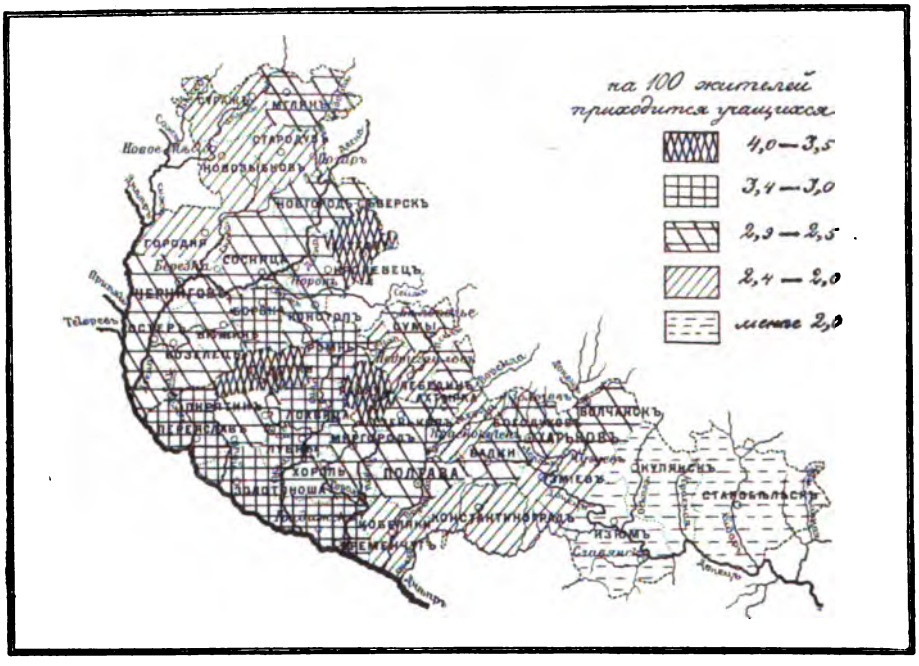


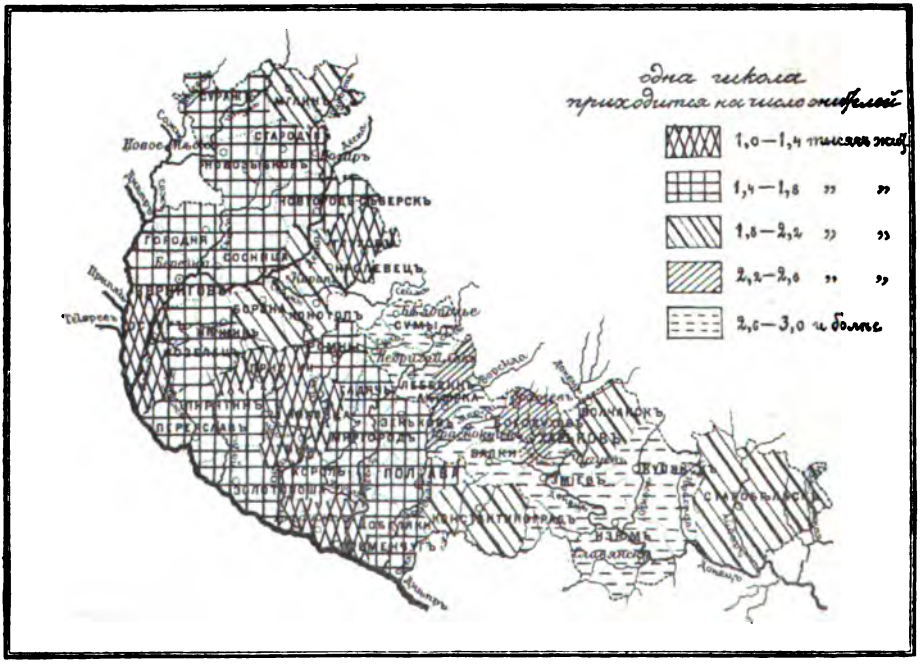

| Губерніи. | Годы. | Населеніе. | Пространство въ квадратныхъ верстахъ. | Правильно организованныя училища всѣхъ вѣдомствъ и разрядовъ и частныя III-го разряда. | | | | Неорганизованныя училища (школы грамоты, хедера и магомет. школы) | | | | Всего | | | | % дѣвочекъ ко всему числу учащихся. | 1 школа приходится на: | | Показатель образованія (% учащихся къ населенію). |
|---|---|---|---|---|---|---|---|---|---|---|---|---|---|---|---|---|---|---|---|
| | | | | Учебн. заведеній. | Учащихся. | | | Учебн. заведеній. | Учащихся. | | | Учебн. заведеній. | учащихся. | | | | Квад. верстъ. | Жителей. | |
| | | | | | мальч. | дѣвоч. | всего. | | мальч. | дѣвоч. | всего. | | мальч. | дѣвоч. | всего. | | | | |
| Полтавская. | 1880 | 2.412.000 | 43.844,0 | — | — | — | — | — | — | — | — | 525 | 25.959 | 1.717 | 27.676 | 6,2 | 83,5 | 4.595 | 1,1 |
| | 1894 | 2.642.851 | „ | 1.071 | 60.546 | 10.578 | 71.124 | 816 | 11.725 | 1.473 | 13.198 | 1.887 | 72.271 | 12.051 | 84.322 | 14,3 | 23,2 | 1.401 | 3,2 |
| | 1896 | 2.743.156 | „ | 1.144 | — | — | 78.151 | 923 | — | — | 18.698 | 2.067 | 81.307 | 15.542 | 96.849 | 16,0 | 21,2 | 1.327 | 3,5 |
| | 1898 | 2.857.268 | „ | — | — | — | — | — | — | — | — | — | 92.606 | 23.588 | 116.194 | 20,3 | — | — | 4,1 |
| Харьковская. | 1880 | 2.004.000 | 47.884,8 | — | — | — | — | — | — | — | — | 362 | 17.485 | 2.108 | 19.593 | 10,8 | 132,3 | 5.536 | 1,0 |
| | 1894 | 2.387.451 | „ | 846 | 43.850 | 9.807 | 53.657 | 138 | 2.773 | 570 | 3.343 | 984 | 46.623 | 10.377 | 57.000 | 18,2 | 48,7 | 2.426 | 2,4 |
| | 1896 | 2.468.343 | „ | 1.140 | — | — | 67.141 | 197 | — | — | 4.726 | 1.337 | 57.771 | 14.086 | 71.867 | 19,6 | 35,8 | 1.846 | 2,9 |
| | 1898 | 2.551.976 | „ | — | — | — | — | — | — | — | — | 1.568 | 69.155 | 18.605 | 87.760 | 21,2 | 30,5 | 1.627 | 3,4 |
| Черниговская. | 1880 | 1.908.000 | 46.042,3 | — | — | — | — | — | — | — | — | 327 | 18.656 | 1.294 | 19.950 | 6,5 | 140,8 | 5.335 | 1,0 |
| | 1894 | 2.241.896 | „ | 726 | 45.549 | 8.171 | 53.720 | 808 | 12.214 | 1.217 | 13.431 | 1.529 | 57.763 | 9.388 | 67.151 | 14,0 | 30,1 | 1.466 | 3,0 |
| | 1896 | 2.281.300 | „ | 807 | — | — | 62.192 | 691 | — | — | 15.217 | — | 65.618 | 11.786 | 77.399 | 15,2 | — | — | 3,4 |
| | 1898 | 2.868.230 | „ | — | — | — | — | — | — | — | — | (1.544) | 77.047 | 16.977 | 94.024 | 18,0 | 29,8 | — | 4,0 |

Харьковская губернія, какъ уже было отмѣчено, даетъ пока въ постановкѣ начальнаго образованія довольно слабые результаты. Недостатокъ этотъ отчасти пополняется здѣсь внѣшкольнымъ образованіемъ, которое составляетъ предметъ особаго попеченія Харьковскаго общества распространенія въ народѣ грамотности, организовавшаго особый комитетъ сельскихъ библіотекъ. Въ 1896 г. при 40 школахъ въ Харьковской губ. производились воскресныя чтенія, привлекшія свыше 65.000 слушателей; число земскихъ библіотекъ въ томъ же году равнялось 97.

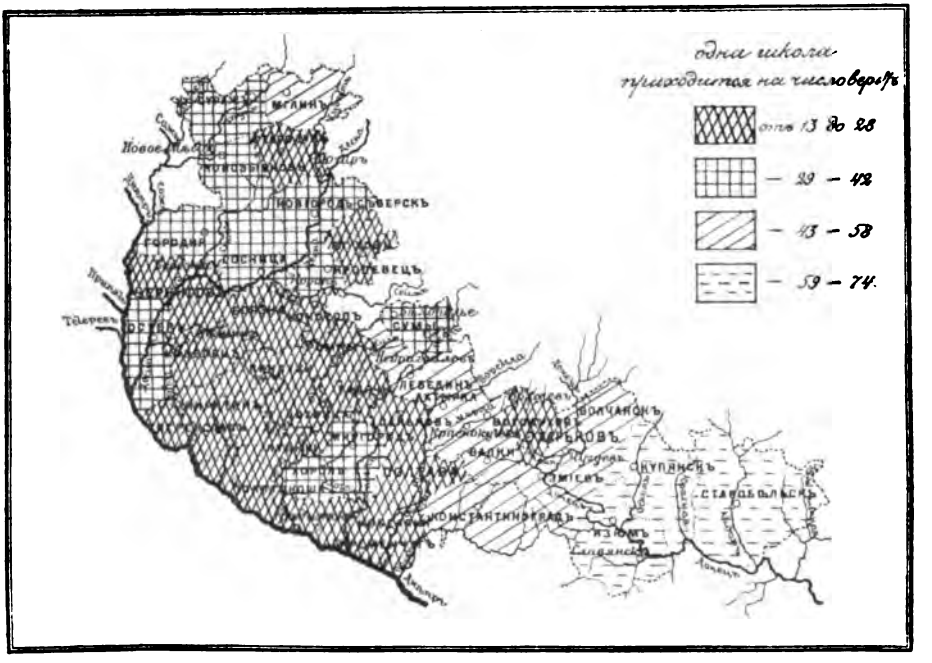


Въ успѣхахъ высшаго и средняго образованія видна какъ разъ обратная послѣдовательность губерній, чѣмъ въ группировкѣ ихъ по развитію начальнаго образованія, какъ видно изъ слѣдующей таблицы:

| Губерніи. | Высшія учебныя заведенія. | | | | | Среднія учебныя заведенія. | | | | |
|---|---|---|---|---|---|---|---|---|---|---|
| | Учебныхъ заведеній. | | Учащихся. | | | Учебныхъ заведеній. | | Учащихся. | | |
| | муж. | жен. | м. п. | ж. п. | всего. | муж. | жен. | м. п. | ж. п. | всего. |
| Полтавская... | — | — | — | — | — | 15 | 13 | 3.669 | 2.915 | 6.584 |
| Харьковская.. | 3 | — | 2.513 | — | 2.513 | 33 | 20 | 5.571 | 4.390 | 9.961 |
| Черниговская | 1 | — | 83 | — | 83 | 16 | 8 | 2.610 | 2.007 | 4.617 |

Изъ четырехъ высшихъ учебныхъ заведеній три находятся въ Харьковѣ, а именно—университетъ, технологическій и ветеринарный институты и одно въ Нѣжинѣ—историко-филологическій институтъ гр. Безбородко.

Въ заключеніе приведемъ еще данныя о количествѣ библіотекъ, книжныхъ лавокъ и типографій въ 1894 г. въ абсолютныхъ цыфрахъ и пропорціально населенію.

| Губерніи. | Всего библіотекъ. | 1 библіотека приходится на тысячъ жителей. | Книжныхъ магазиновъ и складовъ. | 1 магазинъ приходится на тысячъ жителей. | Типографіи и литографіи. | 1 типографія приходится на тысячъ жителей. |
|---|---|---|---|---|---|---|
| Полтавская.. | 24 | 110 | 30 | 88 | 37 | 71 |
| Харьковская. | 22 | 108 | 28 | 85 | 24 | 99 |
| Черниговская | 13 | 172 | 21 | 107 | 15 | 149 |

Изъ таблицы видно, что библіотеками, книжными складами, лавками и пр. наиболѣе обезпечена, по отношенію къ количеству населенія,—Харьковская губернія, хотя вѣроятно здѣсь всѣ эти учрежденія сосредоточены главнымъ образомъ въ самомъ Харьковѣ. Наиболѣе отсталой въ развитіи библіотечнаго и книжнаго дѣла является Черниговская губ., а Полтавская занимаетъ середину.

# ГЛАВА V.

## Распредѣленіе населенія Малороссіи по территоріи, его этнографическій составъ, бытъ и культура.

**А. Я. Пора-Леоновича и Я. Ф. Ставровскаго.** [1])

---

Распредѣленіе населенія по территоріи и историческая причина этого распредѣленія. — Сравненіе теперешней плотности населенія съ таковой въ началѣ минувшаго столѣтія. — Возрастаніе количества населенія въ XIX вѣкѣ. — Естественное движеніе населенія за послѣднее десятилѣтіе. — Относительное количество мужчинъ и женщинъ. — Относительное количество городского населенія, величина и ростъ городовъ. — Относительное количество сельскаго населенія и людность поселковъ. — Количество крестьянъ по сравненію съ другими сословіями и количество ихъ въ городскомъ населеніи. — Этнографическій составъ населенія. — Происхожденіе малороссійскаго племени. — Физическій типъ населенія. — Малороссійскія нарѣчія. — Остатки общественныхъ организацій. — Семейный бытъ. — Юридическіе обычаи. — Народная нравственность. — Обряды, памятники народнаго творчества и народныя вѣрованія.

Общее число жителей Малороссіи, по даннымъ всеобщей переписи 28 января 1897 г., простирается до 7.626.438 душъ обоего пола, что составляетъ около 6% или $^1/_{17}$ часть всего населенія Россійской Имперіи и болѣе $^1/_{12}$ части населенія Европейской Россіи. По отдѣльнымъ губерніямъ населеніе *распредѣляется* слѣдующимъ образомъ: въ Полтавской губ. на пространствѣ 43.844,0 кв. верстъ живетъ 2.794.727 человѣкъ, въ Харьковской губ. на пространствѣ 47.884,8 кв. вер.—2.509.811 человѣкъ и въ Черниговской губ. на пространствѣ 46.042,3 кв. вер.—2.321.900 человѣкъ. Такимъ образомъ наиболѣе населенною мѣстностью является Полтавская губ., гдѣ на 1 кв. вер. приходится 63,7 жителей, тогда какъ въ Харьковской губ. на то же пространство приходится 52,5 жителей, а въ Черниговской—50,4 жителя, въ среднемъ же по области 55,5 человѣкъ, что составляетъ въ $2^1/_2$ раза больше средней плотности Европейской Россіи.

Столь значительная неравномѣрность въ распредѣленіи населенія по территоріи данной области имѣетъ свои историческія причины. Въ концѣ XV столѣтія по лѣвую сторону Днѣпра въ предѣлахъ нынѣшней Полтавской и въ южной части Черниговской губ. поселились казаки, которые впослѣдствіи образовали особое намѣстничество. Служа защитою границъ польскаго государства отъ набѣговъ татаръ и благодаря своимъ личнымъ военнымъ подвигамъ, они въ скоромъ времени пріобрѣли себѣ массу правъ и привилегій, которыхъ не имѣли ни Польша, ни Россія, вслѣдствіе чего къ нимъ стали стекаться съ различныхъ концовъ какъ недовольные порядками московскихъ государей владѣльческіе крестьяне, старавшіеся избавиться отъ крѣпостной зависимости, такъ „удальцы“ и бѣдняки изъ Бѣлоруссіи, Волыни, Литвы, Польши и другихъ мѣстностей.

---

1) А. Я. Пора-Леоновичу принадлежитъ статистическая часть главы (до стр. 97), а Я. Ф. Ставровскому — этнографическая (отъ стр. 97).

Такимъ образомъ населеніе нынѣшней центральной части Малороссіи въ короткій промежутокъ времени успѣло весьма значительно увеличиться, причемъ города и селенія основывались преимущественно по берегамъ рѣкъ, и уже отсюда оно разросталось вглубь страны по направленію съ сѣверо-запада на юго-востокъ. Слѣды такого заселенія Малороссіи видны и понынѣ, что легче всего можно прослѣдить по прилагаемой картѣ, изображающей плотность населенія. Изъ этой карты видно, что гуще всего населеніе сгруппировалось въ средней части нашей области, образовавъ нѣсколько крупныхъ центровъ вокругъ наиболѣе промышленныхъ городовъ, каковы: Харьковъ, Кременчугъ, Сумы, Ромны и Полтава, гдѣ, благодаря этимъ городамъ, на 1 кв. версту приходится свыше 80 жителей. Сѣверо-западная часть Черниговской губ. и особенно юго-восточная половина Харьковской губ. населены уже значительно рѣже. Въ послѣдней мѣстности плотность населенія, въ среднемъ, не превышаетъ 40—50 жителей на 1 кв. версту.

Въ началѣ XIX вѣка, когда малороссійскія губерніи были преобразованы, и границы ихъ окончательно установлены, жителей въ Малороссіи на пространствѣ 137.771 кв. верстъ числилось около 3 милл., что составляетъ приблизительно 22 человѣка на 1 кв. версту. Если мы сравнимъ эту плотность населенія съ теперешнею, то увидимъ, что она втеченіе столѣтія возросла болѣе чѣмъ въ $2^1/_2$ раза. Постепенное *возростаніе количества населенія* въ XIX вѣкѣ видно изъ слѣдующей таблицы, показывающей среднее число жителей въ милліонахъ, по десятилѣтіямъ и по губерніямъ:

| Годы. | Полтавская. | | Харьковская. | | Черниговская. | | По области. | |
|---|---|---|---|---|---|---|---|---|
| | Число жителей въ милліон. | Число жителей на 1 кв. вер. | Число жителей въ милліон. | Число жителей на 1 кв. вер. | Число жителей въ милліон. | Число жителей на 1 кв. вер. | Число жителей въ милліон. | Число жителей на 1 кв. вер. |
| 1831—1840 . . | ? | ? | 1.15 | 24,0 | 1.20 | 26,0 | — | — |
| 1841—1850 . . | 1.60 | 36,5 | 1.30 | 27,1 | 1.30 | 28,2 | 4.24 | 30,7 |
| 1851—1860 . . | 1.75 | 40,0 | 1.48 | 30,9 | 1.42 | 30,8 | 4.65 | 33,7 |
| 1861—1870 . . | 2.00 | 43,3 | 1.68 | 35,0 | 1.60 | 34,7 | 5.23 | 37,8 |
| 1871—1880 . . | 2.30 | 52,4 | 1.93 | 40,3 | 1.80 | 39,3 | 6.03 | 43,7 |
| 1881—1890 . . | 2.62 | 59,7 | 2.25 | 46,9 | 2.08 | 45,1 | 6.95 | 50,4 |
| 1891—1900 . . | 2.79 | 63,6 | 2.51 | 52,4 | 2.32 | 50,3 | 7.62 | 55,3 |

Чтобы показать, какой толчокъ увеличенію населенія дало освобожденіе крестьянъ, приводимъ отдѣльно для каждой губерніи цыфровыя данныя о количествѣ жителей за 1851, 1858 и 1897 годы, а также приростъ населенія въ % съ 1851 года.

| Губерніи. | Населеніе въ 1851 г. | Населеніе въ 1858 г. | Населеніе въ 1897 г. | Приростъ населенія въ % съ 1851 г. | | |
|---|---|---|---|---|---|---|
| | | | | 1851 г. | 1858 г. | 1897 г. |
| Полтавская.... | 1.668.694 | 1.819.110 | 2.794.727 | 100 | 109 | 167 |
| Харьковская... | 1.866.188 | 1.582.571 | 2.509.811 | 100 | 115 | 188 |
| Черниговская . | 1.874.746 | 1.471.866 | 2.821.900 | 100 | 107 | 168 |
| По области.... | 4.409.628 | 4.878.547 | 7.626.438 | 100 | 110 | 173 |

Если бы приростъ населенія шелъ съ тою же скоростью, какъ въ пятидесятыхъ годахъ, то на 100 человѣкъ населенія 1851 года приросло бы къ 1897 г. 53 человѣка, а между тѣмъ ихъ приросло 73, несмотря на усиленное выселеніе въ азіатскія владѣнія Россіи.

Эти данныя показываютъ, какое огромное вліяніе на увеличеніе населенія оказало освобожденіе крестьянъ отъ крѣпостной зависимости. Въ то время, какъ въ первой половинѣ XIX вѣка число жителей возросло, въ среднемъ по области, приблизительно на 47%, съ 1851 г. по 1897 г. оно увеличилось на 73% или болѣе чѣмъ въ $1^1/_2$ раза.

Разсматривая въ отдѣльности губерніи, мы видимъ, что за вторую половину минувшаго столѣтія наибольшій приростъ населенія дала Харьковская губ. (83%), благодаря главнымъ образомъ притоку значительной части населенія изъ другихъ мѣстностей, приростъ же Черниговской и Полтавской губ. почти одинаковъ: для первой онъ составляетъ 68%, а для второй — 67%.

Для бо́льшей наглядности роста населенія до освобожденія крестьянъ и послѣ 1861 г. приводимъ числовыя величины густоты населенія или количества жителей на 1 кв. версту за цѣлый рядъ лѣтъ, начиная съ 1851 года.

| Губерніи. | 1851 г. | 1858 г. | 1863 г. | 1867 г. | 1871 г. | 1885 г. | 1897 г. |
|---|---|---|---|---|---|---|---|
| Полтавская.... | 38,5 | 41,1 | 43,0 | 45,8 | 48,0 | 60,5 | 63,7 |
| Харьковская... | 28,6 | 32,7 | 32,9 | 35,8 | 38,0 | 47,2 | 52,5 |
| Черниговская . | 28,4 | 31,5 | 31,9 | 33,8 | 36,2 | 45,1 | 50,4 |
| По области.... | 31,8 | 35,1 | 35,9 | 38,5 | 40,7 | 50,9 | 55,5 |

Эта таблица, также какъ и предыдущая, показываетъ наибольшее увеличеніе плотности населенія послѣ освобожденія крестьянъ, между 1863—1885 г. Съ середины же 80-хъ годовъ плотность растетъ уже гораздо медленнѣе благодаря выселенію избытка населенія на востокъ.

Скажемъ еще нѣсколько словъ объ естественномъ *движеніи населенія* въ малороссійскихъ губерніяхъ за послѣднее десятилѣтіе съ 1888 г. по 1897 г. Оно можетъ быть выражено въ слѣдующихъ среднихъ числовыхъ величинахъ:

| Губерніи. | Число жителей въ тысячахъ. | Браковъ. | Родившихся. | Умершихъ. | На 100 жителей приходится: | | | |
|---|---|---|---|---|---|---|---|---|
| | | | | | Браковъ. | Родившихся. | Умершихъ. | Приростъ населенія. |
| Полтавская .. | 2.742 | 23.604 | 132.381 | 81.020 | 0,90 | 4,83 | 2,95 | 1,88 |
| Харьковская. | 2.412 | 22.982 | 126.065 | 83.006 | 0,95 | 5,23 | 3,44 | 1,79 |
| Черниговская | 2.280 | 17.421 | 109.351 | 70.789 | 0,78 | 4,80 | 3,12 | 1,78 |
| По области... | 7.884 | 63.957 | 367.797 | 234.765 | 0,88 | 4,99 | 3,17 | 1,82 |

Изъ приведенныхъ цыфровыхъ данныхъ видно, что коэффиціентъ *брачности* нашей области совершенно одинаковъ съ таковымъ по Европейской Россіи вообще; но въ отдѣльности по губерніямъ онъ представляетъ значительныя колебанія, причемъ наименьшею брачностью отличается Черниговская губ., гдѣ на 100 жителей приходится 0,78 браковъ, а наибольшею—Харьковская губ., гдѣ на такое же количество жителей приходится 0,95 браковъ.

По коэффиціенту *рождаемости* Харьковская губ. занимаетъ первое мѣсто въ Малороссіи, за ней слѣдуетъ Черниговская губ. и затѣмъ Полтавская. Количество же рожденій, въ среднемъ по области, немного превышаетъ таковое по Европейской Россіи вообще, имѣющей коэффиціентомъ 4,83 на 100 жителей.

*Смертность* въ Малороссіи сравнительно невелика: она на 18% ниже средней по Россіи. Въ отношеніи смертности наши губерніи слѣдуютъ въ томъ же порядкѣ, какъ и въ отношеніи рождаемости, т. е. наибольшая смертность наблюдается въ Харьковской губ. и наименьшая—въ Полтавской губ., Черниговская же губернія занимаетъ среднее положеніе.

*Естественный приростъ* населенія, какъ въ среднемъ по области, такъ и по отдѣльнымъ губерніямъ, значительно превосходитъ средній приростъ по Россіи, равный 1,41. Въ частности Полтавская губернія за указанное десятилѣтіе обнаружила на 5% бо̀льшій приростъ, чѣмъ въ двухъ другихъ губерніяхъ и на 24% бо̀льшій средняго по Россіи.

Послѣдняя всеобщая перепись дала возможность опредѣлить *относительное количество мужчинъ и женщинъ* какъ въ городскомъ, такъ и въ сельскомъ населеніи. На основаніи данныхъ этой переписи приведены діаграммы, изъ которыхъ видно, что разница въ числѣ жителей того и другого пола, въ общемъ по области, ничтожна: мужчины составляютъ 49,8%, женщины—50,2%. Въ отдѣльности же по губерніямъ — въ Харьковской губ. какъ въ сельскомъ, такъ еще болѣе въ городскомъ населеніи наблюдается нѣкоторый перевѣсъ мужчинъ надъ женщинами, что объ-

ясняется присутствіемъ въ данной мѣстности значительной части пришлаго элемента. Въ Полтавской губ. число городскихъ жителей обоего пола одинаково, но въ числѣ сельскихъ обывателей преобладаютъ уже женщины надъ мущинами. Еще рѣзче это преобладаніе наблюдается въ




городахъ и селеніяхъ Черниговской губ., откуда ежегодно масса мужчинъ уходитъ на сторонніе заработки въ различныя губерніи.

Изъ общаго количества населенія Малороссіи въ 7.626.438 душъ обоего пола только 855.534 человѣка или $^1/_8$ часть живетъ постоянно въ городахъ, остальныя же $^7/_8$ частей составляютъ сельское населеніе. Распредѣленіе городского и сельскаго населенія въ % по губерніямъ, а равно и по всей области, видно изъ приложенной на стр. 95 діаграммы. Наибольшее относительно количество городскихъ жителей приходится на Харьковскую губ. (14,9%) а наименьшее—на Черниговскую губ. (9%).

Самымъ многолюднымъ городомъ въ Малороссіи является *Харьковъ*, населеніе котораго послѣднею переписью опредѣлено въ 174.846 жителей. Графическое изображеніе на стр. 96 показываетъ, съ какою необычайною быстротою, особенно во второй половинѣ XIX вѣка, подвигался ростъ этого города: за 100 лѣтъ населеніе его увеличилось болѣе чѣмъ въ 17 разъ. Слѣдующими, по размѣрамъ населенія, городами являются: Кременчугъ (58.648 жит.), Полтава (53.060 жит.), Нѣжинъ (32.108 жит.), Сумы (27.575 жит.), Черниговъ (27.006 жит.), Ахтырка (23.390 жит.) и Ромны (22.539 жит.), далѣе (съ населеніемъ въ 19 тысячъ)—Конотопъ и Прилуки. Остальные города имѣютъ меньшее число жителей. Ихъ можно раздѣ-

лять на слѣдующія группы: съ населеніемъ въ 1—5 тыс. 6 городовъ; въ 6—8 тыс.—11 городовъ; въ 8—10 тыс.—8 городовъ; въ 10—12 тыс.—8 городовъ; въ 12—15 тыс.—7 городовъ и въ 15—19 тыс.—3 города. Слѣдовательно наиболѣе обыкновенны въ Малороссіи города отъ 6 до 12 тысячъ жителей. Наглядное понятіе о ростѣ въ XIX вѣкѣ нѣкоторыхъ крупнѣйшихъ изъ упомянутыхъ выше городовъ можетъ дать прилагаемое графическое изображеніе (стр. 96). Изъ графики видно, что наибольшее увеличеніе населенія городовъ послѣдовало въ промежутокъ времени между 1860—1880 годами; слѣдовательно оно шло параллельно росту населенія послѣ освобожденія крестьянъ. Все населеніе Малороссіи размѣщается приблизительно въ 23.700 селеніяхъ, изъ которыхъ около 43% насчитывается въ Полтавской губ. и отъ 26% до 29%—въ каждой изъ двухъ другихъ губерній.




Число населенныхъ пунктовъ, по свѣдѣніямъ за 1867 и 1896 годы, а также средняя людность селеній (по послѣдней переписи) и близость ихъ другъ къ другу показаны въ слѣдующей таблицѣ по губерніямъ и по всей области.

| Губерніи. | Число населенныхъ пунктовъ. | | | На 1 селеніе квадратныхъ верстъ | Число жителей на 1 селеніе. |
|---|---|---|---|---|---|
| | 1867 г. | 1896 г. | Разница. | | |
| Полтавская. . . . | 4.519 | 10.389 | + 5.870 | 4,7 | 269 |
| Харьковская . . | 8.227 | 6.991 | + 8.764 | 8,0 | 359 |
| Черниговская . . | 8.696 | 6.827 | + 2.631 | 8,0 | 367 |
| По области. . . . | 11.442 | 28.707 | +12.265 | 6,9 | 332 |

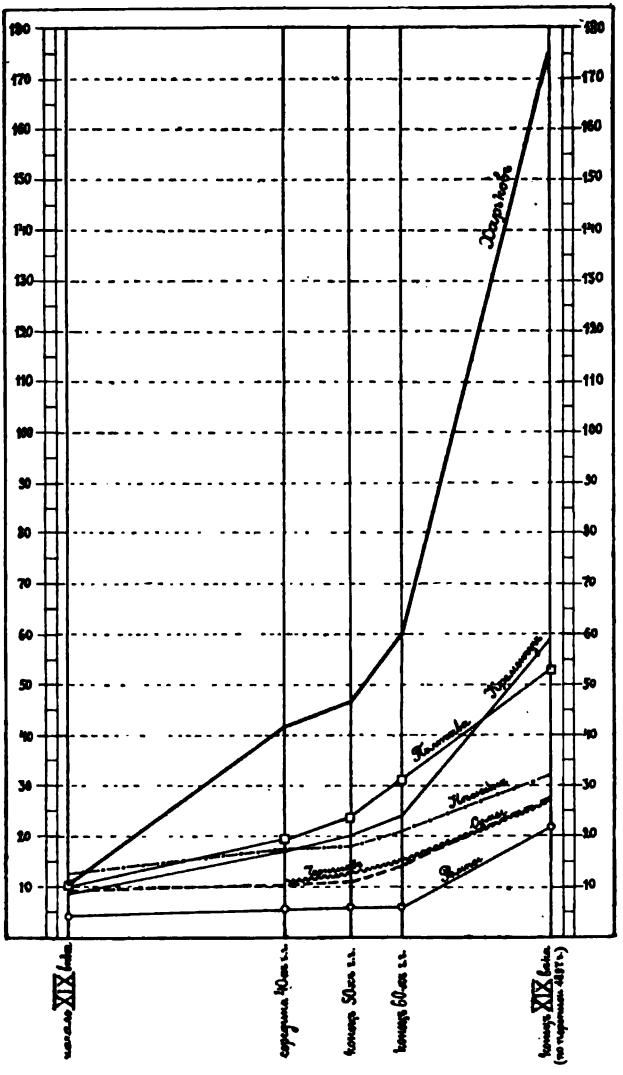

Такимъ образомъ число населенныхъ пунктовъ, въ общемъ по области, чрезъ 29 лѣтъ болѣе чѣмъ удвоилось; въ частности наименьшую способность къ разселенію обнаружила Черниговская губ. и наибольшую — Полтавская губ., гдѣ разстояніе между поселками сократилось, въ среднемъ, до 4,7 верстъ, тогда какъ въ двухъ другихъ губерніяхъ —Харьковской и Черниговской губ. оно составляетъ еще 8,0 верстъ. Это явленіе объясняется основаніемъ множества мелкихъ хуторовъ въ Полтавской губерніи. Что касается людности селеній, то и въ этомъ отношеніи двѣ только что названныя губерніи сходятся между собою, имѣя въ среднемъ: первая — 359, а вторая—367 жителей на одно селеніе; въ Полтавской же губ. на одно селеніе при-

ходится всего лишь 269 человѣкъ, почти на 100 человѣкъ меньше, чѣмъ, напр., въ Черниговской губ., что можно объяснить лишь значительнымъ числомъ мелкихъ хуторовъ, разсыпанныхъ между крупными селеніями. Если же вычесть хутора, то крупность селеній въ Полтавской губ. будетъ наибольшая во всей области.

*Сословный* составъ населенія можетъ быть наглядно охарактеризованъ діаграммой, помѣщенной на стр. 98, изъ которой видно, что преобладающій элементъ населенія области составляютъ крестьяне; послѣднихъ насчитывается свыше 87% или почти $^7/_8$ всего населенія Малороссіи, на долю же всѣхъ прочихъ сословій приходится $^1/_8$ часть или 13%. По отдѣльнымъ губерніямъ количество населенія некрестьянскихъ сословій распредѣляется такимъ образомъ, что наибольшій процентъ ихъ (16%) приходится на Черниговскую губ. и наименьшій (10%) — на Харьковскую губ., Полтавская же губ. занимаетъ среднее положеніе, имѣя 12% некрестьянъ. Сопоставляя процентное отношеніе городского населенія съ % некрестьянскихъ сословій, легко замѣтить, что лишь въ Харьковской губ. значительная часть крестьянъ живетъ въ городахъ, не порывая, однако, связи съ деревней, тогда какъ въ двухъ другихъ губерніяхъ, особенно въ Черниговской, не только всѣ крестьяне живутъ въ деревняхъ, но и немалая доля прочихъ сословій предпочитаютъ жить внѣ городовъ, образуя мѣстечки и занимаясь земледѣліемъ и другими сельскими промыслами.

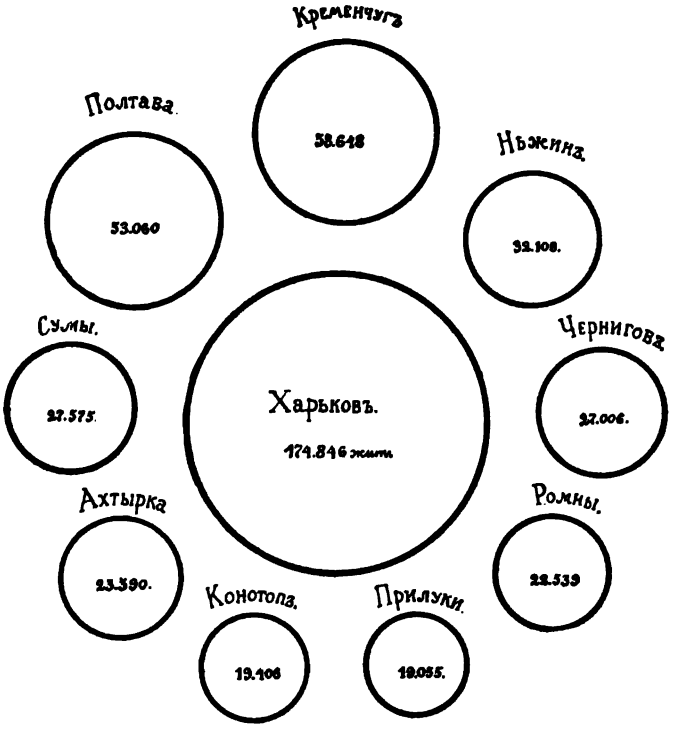


Въ *этнографическомъ* отношеніи область трехъ малороссійскихъ губерній представляетъ довольно однообразный составъ. Подавляющую въ численномъ отношеніи часть ея населенія, именно 84,9%, составляютъ *малороссы*. Происхожденіе малороссовъ въ разсматриваемой области слѣдующее. Исконные обитатели Полѣсья, Галиціи, Волыни и Холмской Руси, подъ вліяніемъ польскихъ притѣсненій, двинулись на ю.-в. — на опустѣвшія во время нашествій кочевниковъ кіевскія, переяславскія и частью чернигово-сѣверскія земли и, смѣшавшись съ уцѣлѣвшими здѣсь кое-гдѣ

остатками осѣдлаго славянскаго населенія, а можетъ быть отчасти и съ тюркскими элементами, образовали малорусское племя.

Приливъ населенія на опустѣвшія отъ татарскаго разгрома земли здѣсь начался еще съ XIV—XVI вѣковъ, когда степь была весьма опасной. Вотъ почему первый колонизаціонный потокъ въ нашей области направился въ южную часть Черниговской губ., лишь небольшой полосой захвативъ сѣверъ Полтавской губ. Южнѣе населеніе могло обосноваться уже значительно позднѣе, когда опасность со стороны степи уменьшилась. И дѣйствительно колонизація этой части началась только съ конца XVI в. и особенно усилилась въ XVII в., къ серединѣ котораго была заселена Полтавская губ., послѣ чего толпы переселенцевъ направились уже въ Харьковскую губ.




Заселеніе послѣдней пошло еще быстрѣе и почти закончилось въ какихъ-нибудь два—три десятилѣтія съ 1651 по 1681 годъ, отчасти при содѣйствіи колонизаціи великорусской, направлявшейся сюда-же съ сѣвера.

Наиболѣе чистый малорусскій типъ представляетъ населеніе Полтавской губ., такъ какъ во время колонизаціи территорія этой губерніи была совершенной пустыней. И въ настоящее время малороссы составляютъ здѣсь 97,6% населенія, тогда какъ населеніе двухъ другихъ губерній не отличается такимъ однороднымъ составомъ; въ Черниговской губ. малороссы даютъ 85,6%, въ Харьковской — 69,5%. Объясненіе этого опять находимъ въ исторіи колонизаціи. Въ дѣйствительности, въ Черниговской

губ. малороссы уже при своемъ разселеніи встрѣтили остатки первыхъ насельниковъ края — потомковъ сѣверянъ. Вслѣдствіе этого населеніе Черниговской губ. въ значительной мѣрѣ представляло какъ-бы переходную ступень отъ великороссовъ къ малороссамъ. Въ XVII в. сюда стали выселяться кромѣ того и настоящіе великороссы — раскольники, основавшіеся въ Стародубскомъ и Новозыбковскомъ, а затѣмъ въ Городнянскомъ и Суражскомъ уѣздахъ. Наконецъ, въ послѣдній уѣздъ въ томъ же вѣкѣ переселились бѣлороссы съ сѣверо-запада. Въ Харьковской губ. малорусская колонизація встрѣтилась съ великорусской, причемъ великороссы заселили главнымъ образомъ восточную часть губерніи — уѣзды Старобѣльскій, Зміевскій, Харьковскій, Волчанскій и Купянскій. Описанному порядку заселенія края вполнѣ соотвѣтствуетъ размѣщеніе здѣсь трехъ говоровъ малорусскаго нарѣчія, какъ ясно изъ прилагаемой карты.

Типъ Села Кобеляцкаго уѣзда Полт. губ. (*По фот. Б. П. Алаимова*).

Изъ инородцевъ, въ общемъ входящихъ въ составъ населенія въ очень незначительномъ количествѣ (всего 2,1%), впервые проникли сюда *евреи*, явившіеся на территорію области изъ Польши уже съ первымъ колонизаціоннымъ потокомъ въ качествѣ торговыхъ людей; особенно же усилился приливъ евреевъ во время панской колонизаціи. Въ настоящее время наибольшее число евреевъ живетъ въ Полтавской и Черниговской губ., гдѣ еврейское населеніе составляетъ отъ 1 — 5% населенія, доходя въ уѣздахъ Черниговскомъ, Нѣжинскомъ, Мглинскомъ, Стародубскомъ и Новгородъ-Сѣверскомъ до 5 — 10%, а въ Кременчугскомъ до 10 — 15%. Въ Харьковской губ. процентъ еврейскаго населенія не превышаетъ 1%

и только въ Харьковскомъ уѣздѣ колеблется между 1—5%. Поселеніе въ предѣлахъ области *нѣмцевъ*-колонистовъ, *грековъ* (Нѣжинскій у.) и *цыганъ* относится уже къ XVIII в. и главнымъ образомъ ко времени имп. Екатерины II.

Въ зависимости отъ примѣси тѣхъ или иныхъ элементовъ, а въ значительной степени также отъ мѣстныхъ географическихъ условій находятся и особенности какъ матеріальной, такъ и духовной культуръ, къ описанію которыхъ мы теперь и переходимъ.

Малороссійское село.

О *ростѣ* населенія нашей области можно судить по слѣдующимъ цыфрамъ:

| Губерніи. | Средн. ростъ новобранцевъ въ миллиметрахъ. |
|---|---|
| Полтавская | 1652 |
| Харьковская | 1645 |
| Черниговская | 1641 |
| Европейская Россія | 1641 |

Въ чистомъ своемъ типѣ малоруссы занимаютъ одно изъ первыхъ мѣстъ среди славянъ по своей рослости. Въ области трехъ малороссійскихъ губерній наиболѣе чистая малороссійская губернія—Полтавская—отличается

и наибольшимъ ростомъ населенія. Въ двухъ другихъ губерніяхъ пониженіе роста обязано примѣси повидимому другихъ славянскихъ элементовъ.

Наиболѣе характернымъ *цвѣтомъ волосъ* для малорусса считается темнорусый, какъ показываетъ слѣдующая таблица, составленная членами экспедиціи въ Западный край:

| | | |
|---|---|---|
| черноволосые давали | ..... | 13,28% |
| темнорусые „ | ..... | 58,52 |
| свѣтлорусые „ | ..... | 24,35 |
| рыжіе „ | ..... | 3,83 |

Деревня Лубенскаго у. Полтавской губ.

Въ отношеніи *цвѣта глазъ* тѣже наблюденія даютъ слѣдующую послѣдовательность:

| | | |
|---|---|---|
| черные глаза у | ..... | 7,15% |
| каріе „ | ..... | 25,31 |
| голубые „ | ..... | 17,56 |
| сѣрые „ | ..... | 49,96 |

Какъ видимъ, сѣрый цвѣтъ глазъ оказывается болѣе распространеннымъ, хотя въ понятіи красоты у малорусса отдается предпочтеніе каримъ очамъ. *Брови* расположены у 54,8% въ линію и у 45,8% дугой, причемъ

сростаніе бровей наблюдается только у 14,4%. Относительно *формы черепа* у малороссовъ замѣчается значительно большее уклоненіе отъ строенія его у древнихъ славянъ, чѣмъ у великороссовъ. Сравнительно съ послѣдними, у малоросса болѣе выражена брахикефалія, т. е. черепъ у нихъ относительно шире и короче, что выражается и бо́льшимъ головнымъ показателемъ (отношеніе наибольшей ширины къ наибольшей длинѣ черепа, принятой за 100): у малороссовъ онъ равенъ 82,8 — 85, а у великороссовъ только 80,8.

Хуторъ въ Полтавской губ.
(*По фот. гр. Н. К. Ламздорфа*).

*Характеръ* малороссовъ представляетъ много своеобразнаго, довольно рѣзко выдѣляющаго ихъ изъ среды другихъ славянскихъ племенъ. Прежде всего слѣдуетъ отмѣтить медленность движеній, граничащую съ лѣностью. Въ работѣ ума нерѣдко проявляется та же медленность и неповоротливость, неспособность къ быстрой сметливости, почему малороссъ не отличается большой практичностью. Способность сосредоточиваться ведетъ малоросса къ мечтательности, а послѣдняя даетъ пищу его богатому поэтическому творчеству. Въ творчествѣ малоросса сказались больше всего его эстетическія наклонности, составляющія замѣчательную черту характера.

Въ дѣйствительности, любовь къ изящному пропитываетъ всю жизнь малоросса. Кромѣ сферы поэтическаго и музыкальнаго творчества, замѣтна она и въ его одеждѣ, и въ жилищѣ, въ любви къ природѣ, проявляющейся напримѣръ въ заботливомъ ухаживаніи за садикомъ — непремѣнной принадлежности малороссійской хаты, наконецъ въ отсутствіи цинизма въ его языкѣ и поступкахъ. Примѣсь къ характеру мягкости лишаетъ малоросса энергіи, силы воли, которыя замѣнены у него упрямствомъ: не легко откажется онъ отъ разъ принятаго рѣшенія или согласится съ чужимъ мнѣніемъ. Мягкость характера, въ связи съ непрактичностью, во время невзгодъ его исторической жизни часто дѣлали его страдающимъ и угнетаемымъ, неудачникомъ, что и отразилось въ ноткахъ тихой грусти, меланхоліи, звучащихъ въ его поэзіи, а еще больше въ му-

зыкѣ. Наконецъ, та же мягкость ограничила его отрицательное отношеніе къ людямъ добродушнымъ, но довольно тонкимъ юморомъ. Невзгоды исторической жизни способствовали также выработкѣ у малороссовъ скрытности, сдержанности, переходящей нерѣдко въ хитрость, вообще развитію дипломатическихъ способностей. Къ сказанному надо прибавить необыкновенную чувствительность малоруссa, весьма трогательную привязанность его къ семьѣ. Избытокъ этой чувствительности ведетъ его къ безпричинной слезливости, къ любви провести время въ душевныхъ разговорахъ за чаркой водки въ деревенскомъ клубѣ — корчмѣ.

Малорусское *нарѣчіе* [1]) представляетъ много существенныхъ особенностей, образовавшихся частью въ періодъ обособленной жизни населенія, частью обязанныхъ своимъ происхож-



Хуторъ осенью.

деніемъ смѣшенію населенія со всевозможными племенами, начиная съ поляковъ и кончая тюркскими инородцами. Въ мѣстныхъ особенностяхъ языка нашей области отразилось уже неразъ отмѣченное нами вліяніе примѣси къ малорусскому населенію всевозможныхъ этнографическихъ элементовъ. Наиболѣе чистымъ языкомъ говоритъ населеніе Полтавской губ. (каневско-полтавское разнорѣчіе); въ двухъ другихъ губерніяхъ наблюдается рядъ заимствованій у великороссовъ, а въ Черниговской губ.,

1) Не останавливаясь на общей характеристикѣ малорусскаго нарѣчія, по обширности и сложности этого предмета, мы вмѣстѣ съ тѣмъ и не характеризуемъ отдѣльныхъ малорусскихъ говоровъ, еще недостаточно изслѣдованныхъ, указывая только ихъ географическое распространеніе, но вмѣстѣ съ тѣмъ приводимъ здѣсь важнѣйшіе источники по сему предмету, къ которымъ принадлежатъ сочиненія: Максимовича. Нов. письма къ Погодину о самобытн. малор. нарѣчія. Москва 1868 г., П. Лавровскаго. Обзоръ замѣч. особен. нарѣчія малор. сравн. съ великор. и друг. слав. нарѣч. С.-Пб., Потебни А. А. Къ исторіи звуковъ русскаго языка. Воронежъ. 1876 г., Соболевскаго А. И. Очерки русск. діалект. (Жив. Стар. годъ II, Вып. IV). Карскаго. Особенн. сѣверно-малор. говор. въ изд. Имп. Академіи Наукъ (имѣетъ скоро выйти въ свѣтъ). См. также ст. Крымскаго въ Кіевск. Стар. посл. гг. и Зап. Общ. Шевченки во Львовѣ. *Ред.*

кромѣ нихъ, также у бѣлоруссовъ. Въ Городнянскомъ, Черниговскомъ, Сосницкомъ, Новгородъ-Сѣверскомъ и Остерскомъ уѣздахъ, напр., распространено заимствованное у бѣлоруссовъ аканье.

*Постройки* въ нашей области находятся въ прямомъ соотвѣтствіи съ характеромъ мѣстности. Въ сѣверной, лѣсистой части, распространены деревянныя строенія; здѣсь можно встрѣтить и бѣлорусскую грязную курную избу, и совершенно великорусскую, такъ называемую „рублену хату". Въ большей же части области, именно — въ южной части Черниговской и особенно въ Полтавской и Харьковской губ., преобладаютъ мазанки—постройки изъ глины, которыя для малоруссса, какъ степняка по преимуществу, и наиболѣе типичны. Въ мазанкѣ „шули" или „стлупы" (бревна, а то и просто колы) служатъ только остовомъ зданія и связаны наверху „ощепинями". Стѣны же плетутъ изъ хвороста или соломы, покрывая съ обѣихъ сторонъ толстымъ слоемъ глины. Крыша крыта обыкновенно соломой или тростникомъ и дѣлается съ навѣсомъ — „причілкомъ". „Підъ причілкомъ хозяинъ майструэ сѣкирою, стругомъ и долотомъ"; здѣсь же иногда хранится зимою возъ, лѣтомъ—земледѣльческія орудія. Вокругъ хаты, для защиты ея отъ сырости, устроена насыпь — „призба", которая служитъ мѣстомъ, гдѣ въ хорошую погоду семья ужинаетъ. Размѣры типичной хаты невелики: около 7 арш. въ длину и $6^1/_2$ въ ширину. Вообще мазанки производятъ пріятное впечатлѣніе своей чистотой, о поддержаніи которой малороссъ всегда очень заботится, довольно часто обмазывая стѣны какъ внутри, такъ и снаружи мѣломъ; спеціальныхъ же украшеній онѣ не имѣютъ, за исключеніемъ развѣ півника (пѣтуха) на трубѣ, да иногда еще рамы оконъ и дверей снаружи и внутри окаймлены разноцвѣтными разводами — „цятками". Дверь со двора ведетъ въ „сіны", дѣлящіе домъ на двѣ части: на собственно жилую хату и „комору" или „хижу". Противъ входной двери другая дверь выходитъ изъ сѣней въ огородъ. Въ сѣняхъ по стѣнкѣ развѣшаны: упряжь, цѣпъ, коса, грабли; здѣсь же стоитъ „ослінъ" (подставка), на которой лѣтомъ поставлено ведро съ водой, зимой во избѣжаніе замерзанія помѣщаемое въ хату. Къ стѣнѣ сѣней прислонена деревянная лѣстница — „драбина", служащая для хода „на гору" (чердакъ). Дверь „на бігунахъ", ведущая изъ сѣней въ хату, устраивается низкой и снабжена большимъ порогомъ для удержанія тепла зимой. Внутренность жилья поражаетъ своей чистотой. Полъ сдѣланъ изъ хорошо убитой глины, стѣны и потолокъ — „стеля"—выбѣлены; особымъ же уходомъ пользуется печь: хозяйка бѣлитъ „припічокъ" каждую недѣлю, а „доливку" — въ двѣ недѣли разъ. Главнымъ украшеніемъ стѣнъ служатъ „образы", „боги" (иконы), до которыхъ малороссъ большой охотникъ, причемъ, плѣняясь яркостью красокъ, нерѣдко помѣщаетъ иконы католическаго письма. Образа помѣщаются „на покуті" (въ красномъ углу) на полочкѣ — „божникѣ" или „судникѣ", заботливо украшенномъ рѣзьбою, цвѣтами, рушниками. Передъ образомъ прилажена лампада, которую зажигаютъ въ большіе праздники, а къ ней привѣшено разукрашенное яйцо „пысанка". „На покуті" стоитъ столъ, покрытый скатертью; на немъ непремѣнно лежитъ „якъ не цілый, то окраиць хліба — такъ годытця". По стѣнамъ идутъ лавки, подъ которыми размѣщены „ослинці" (подвижная мебель — скамейки).

Печь занимаетъ почти $^1/_4$ всей хаты. Она дѣлается обыкновенно изъ глины, покрывающей остовъ изъ плетня или соломы. Печку составляютъ: „вàристая печь", „комінъ" (дымоходъ) и „виводъ" или „шия" (труба),

отъ которой отдѣляется въ бокъ еще плетеная труба, открывающаяся въ стѣнѣ; это отверстіе зимой затыкаютъ тряпками. Около печи устроенъ деревянный „пилъ“ (полъ), вродѣ наръ, на которомъ спятъ. Тутъ же къ „стелі“ прикрѣплена „колиска“ (люлька). Недалеко отъ двери противъ печи стоитъ „судныкъ“ съ женскимъ платьемъ, а около печи „мысныкъ“ (шкапчикъ съ посудой), „помыйниця“ (помойница) для выбрасыванія остатковъ кушаній, а зимою также „діжечка съ водою“; тутъ же прислонены къ печи рогачи, кочерга и вѣникъ.

„Кòмора“ или „хижа“ представляетъ собою кладовую, гдѣ хранятся наиболѣе цѣнные хозяйственные предметы, стоитъ „скриня“ на колесахъ (сундукъ), и развѣшаны одежды. Здѣсь же на жерди виситъ сало. Комора часто не обмазывается глиной, а вмѣсто окна имѣетъ небольшое отверстіе для свѣта. Лѣтомъ въ коморѣ иногда спитъ кто-нибудь изъ семейныхъ. Весьма важную роль играетъ она во время свадьбы. Иногда кòмора устраивается „на отшибі“, отдѣльно отъ хаты, въ какомъ случаѣ ее замѣняетъ свѣтлица. Послѣдняя напоминаетъ жилую избу, только печь у ней замѣнена лежанкой. Свѣтлица служитъ для жилья семейныхъ членовъ семьи, а также парадной комнатой во время праздниковъ. Въ нѣкоторыхъ случаяхъ жилая изба раздѣляется

Типъ хаты и вѣтряныхъ мельницъ Лубенскаго у. Полтавской губ.

перегородкой на двѣ части: на болѣе чистую—пріемную, и на спальню—такъ называемый „алькиръ“ или „валькиръ“.

Къ хатѣ съ передняго фасада примыкаетъ „подвірье, двіръ“ (подворье, дворъ), а сзади „городъ“, въ которомъ находятся хозяйственныя постройки, садикъ и огородъ. Кругомъ дворъ и городъ обнесены высокимъ частоколомъ. Изъ построекъ, расположенныхъ внутри двора, чаще всего встрѣчаются: „повітка“ съ „загатой“ (небольшой отгороженный дво-

рикъ) для рогатаго скота, „ко́шара“ для овецъ, „загоны“ или „свинюшники“, „сажъ“ для откармливанія кабановъ, „шопа“ (сарай для хозяйственныхъ орудій) и наконецъ „ко́мора“ или „шпихлiръ“, если она устроена отдѣльно отъ хаты. Внутри огорода, отдѣленнаго особымъ плетнемъ, расположены „клуня“ (гумно) и „лёхъ“ (погребъ). Хаты въ малорусской деревнѣ, въ отличіе отъ великорусской, разбросаны въ безпорядкѣ и не составляютъ правильной улицы. Фасадомъ (вікна) онѣ обращены всегда на югъ, почему на улицу выходятъ часто бокомъ или даже задней стороной.

Въ *одеждѣ* малороссъ и особенно малороссіянка проявляетъ всего больше столь свойственнаго ихъ натурамъ вкуса. Матеріаломъ для одеждъ служатъ: домашнее сукно, холстъ и овчина, отчасти покупной цвѣтной ситецъ и рѣже полотно. Мужскую нижнюю одежду составляетъ рубаха съ низкимъ широкимъ воротомъ, который называется „пяредня, ко́вперъ“, носимая всегда на выпускъ и подпоясанная, съ цвѣтнымъ шерстянымъ поясомъ, и шаровары изъ „набойки“ — домашняго полотна, выкрашеннаго набойщиками —, отличавшіяся прежде необыкновенной шириной „съ Черное море“, а теперь болѣе узкія. Стягиваются они особой пришитой къ нимъ веревочкой, называемой „учкуромъ“. Иногда сверхъ

Малороссійская хата.

рубахи мущины надѣваютъ еще родъ камзола изъ сукна, извѣстнаго подъ именемъ „жилетки“. Женщины носятъ длинныя сорочки до пятъ съ

подоломъ, украшеннымъ „мережкой“ (вышивкой), которая непремѣнно видна изъ-подъ верхней одежды.

Весьма характерны двѣ принадлежности женскаго наряда, нынѣ выходящія изъ употребленія — „запаска“ и „плахта“ (также „дерга“). Эти одежды представляютъ собой четырехугольные куски обыкновенно чер-

Малороссійскій дворъ. *(По фот. Книповича).*

ной или цвѣтной шерстяной матеріи, обвивающіе станъ; стянуты они „окравкомъ“ или „червоннымъ“ шерстянымъ поясомъ, а спереди закрыты „попередницей“ (передникомъ). Въ настоящее время плахта и запаска вытѣсняются „спидницей“, представляющей подобіе короткой юбки, изъ-подъ которой видна мережка на рубахѣ. Выходитъ изъ употребленія также и „саянъ“ или „панева“ — тоже родъ юбки; теперь эту одежду можно встрѣтить главнымъ образомъ у пожилыхъ женщинъ. Сверху спидницы и паневы обыкновенно одѣваютъ „хвартукъ“. Оригинальна также играющая роль лифа безрукавка, называемая „корсеткой“, „холодайкой“. Верхняя одежда у мужчинъ и женщинъ одинакова и развѣ иногда отличается у послѣднихъ болѣе изящнымъ покроемъ. Къ числу ихъ относятся зимнія одежды: кожухъ (дубленка, овчинный тулупъ) и кожушина, а у женщинъ еще „азямъ“ — нарядная шуба, крытая китайкой, изъ лучшихъ овчинъ. Въ остальное время года носятъ одежды изъ домашняго сукна, какъ-то: „свиту“, „свитянку“ (зипунъ), „юшку“, „чамарку“ или „ченарку“, замѣняющую у молодыхъ свитку и представляющую подобіе русской поддевки, „керею“ или „сірякъ“ (изъ сѣраго сукна). Послѣднія двѣ одежды одѣваются поверхъ всего въ плохую погоду; онѣ дѣлаются въ видѣ балахона изъ плохого сукна — рядовины и снабжены капюшономъ, который называется „богородица“, „кобинякъ“. Обувь какъ у мужчинъ, такъ и у женщинъ составляютъ чоботы (сапоги) съ подковой или гвоздями. Въ будни ходятъ

въ „постолахъ", „московицахъ", „щербакахъ" (родъ лаптей или сандалій, подвязываемыхъ ремешкомъ). Женщины носятъ еще черевики, похожія на туфли. Въ Полтавской губ. у дѣвушекъ въ большомъ ходу „черевики на коркахъ", съ загнутыми носками и на высокихъ каблукахъ. Изъ головныхъ уборовъ мужчины носятъ всего больше лѣтомъ покупные картузы и „козирки", а также родъ шапокъ довольно сходной формы въ видѣ усѣченнаго конуса. Сюда относятся: войлочныя или соломенныя „брили", „капелюхи", отличающіяся отъ нихъ большими полями, вышедшія нынѣ изъ употребленія „мегерки" (маргелки), а также зимнія смушковыя шапки „крысатки". У дѣвушекъ волосы заплетаютъ въ одну косу и убираютъ или узорчатымъ чернымъ платкомъ, повязаннымъ особымъ способомъ, а также длинными лентами, густыми прядями спускающимися сзади, или искусственными, а лѣтомъ и живыми цвѣтами въ видѣ вѣнка. Замужнія женщины непремѣнно покрываютъ голову, для чего служатъ: „очипокъ" (родъ коробки съ овальнымъ дномъ), чепецъ, обыкновенный повойникъ, капоръ. Сверху эти головные уборы повязаны еще платкомъ или „повязкой". Шея и грудь у дѣвушекъ обыкновенно увѣшена „намистомъ" (монистомъ), которое составляютъ „хресты", „цилковые" (монеты съ ушками), „дукачі", „бруштыны" (янтарь), а то и простыя цвѣтныя стекла. Особенно цѣнится такъ называемое „добре намисто" — коралловое. Мужчины въ настоящее время уже не брѣютъ головы, такъ что чубъ можно встрѣтить только у стариковъ, да и то больше правобережныхъ, т. е. въ Кіевской губ. Головы брѣютъ только у дѣтей, оставляя у нихъ родъ чуба — „оселедець", „чуприну"; взрослые же стригутъ волосы въ кружокъ и скобку.

*Пища* у малоруса отличается значительнымъ разнообразіемъ и даже нѣкоторой изысканностью, хотя это конечно относится главнымъ образомъ къ праздничному столу. Любимымъ и наиболѣе употребляемымъ, какъ въ видѣ самостоятельнаго кушанья, такъ и въ видѣ приправы, является свиное сало. Рыбный столъ составляетъ чехонь (чехонь), оселедець (селедка) и вообще „просолъ", т. е. соленая, а также и вяленая рыба. Овощи, фрукты и лѣсныя ягоды играютъ весьма важную роль въ питаніи малоруса. Ихъ употребляютъ и въ сыромъ, и въ вареномъ, печеномъ, соленомъ, сушеномъ видахъ, и въ качествѣ самостоятельнаго блюда, и въ соединеніи съ другими кушаньями. Сюда относятся: цибуля (лукъ), чеснокъ, салатъ, огірки (огурцы), капуста, картофель, морковь, рѣдька, рѣпа, горохъ, дыни, кавуны (арбузы), груши, вишни, сливы, яблоки и т. д. Изъ отвара бураковъ готовятъ „таратуру", а изъ варенаго гороха съ коноплянымъ сѣменемъ—кушанье, называемое „хоми". Изъ молочныхъ продуктовъ сыръ и масло продаются на ярмаркахъ, въ пищу же идутъ только нѣкоторыя молочныя кушанья, больше въ видѣ приправы; къ послѣднимъ относятся: молоко, сметана, сыръ (творогъ), ряжанка (варенецъ), масло, „молотво" и „сколотини." Изъ яицъ готовится яѣчня (яичница), въ вареномъ же видѣ они употребляются только въ Пасху (крашанки). Изъ жидкихъ кушаній, подающихся на обѣдъ и ужинъ, большой любовью пользуется борщъ или замѣняющія его „капуста" и „юшка" (картофельный супъ). Въ скоромные дни описанныя кушанья готовятъ на салѣ, въ постные — на оліѣ (постномъ маслѣ). Сюда же относятся: „кулішъ", „крупникъ" (жидкая кашица изъ пшена на салѣ или молокѣ), извѣстное кушанье чумаковъ „полева" (наваръ потроховъ барана съ гречневой и пшеничной мукой на салѣ), „зубці" и „путря" (изъ варенаго ячменя). Изъ гречневаго тѣста готовится также „тетеря" и „со

ломаха". Весьма любимое блюдо составляютъ „галушки" — куски пшеничнаго, гречневаго или ржаного тѣста; ихъ ѣдятъ или съ саломъ и оліемъ, или въ квасу. Кромѣ галушекъ пользуются не меньшей любовью „варениці" (рѣзанное тѣсто съ саломъ), „затірка" изъ пшеничной муки съ яйцами, „пизи" (шарики изъ гречневаго тѣста) и „варенники" съ сыромъ, макомъ, капустой и т. п. Въ большіе праздники жарятъ свиное и баранье мясо, поросятъ, изготовляютъ колбасы, „кишки", „кендюхъ" (свиной желудокъ съ начинкой), „свинячу печинку" съ чеснокомъ, „штундру" — (поджареная грудина съ бураками), „драглі" изъ свиныхъ ногъ и „рубці" изъ барана.

Изъ печеній кромѣ хлѣба пекутъ „паляницы", „калинникъ" (съ ягодами), „книші", „перепічку", „пампушки", пироги, „коржи", „бублики", а изъ гречневой муки еще „гречаники", „млинці" (блины), „ставбці" (въ особыхъ формочкахъ — кухликахъ). На Пасху готовится пасха изъ пшеничной или крупичатой муки, а на свадьбу — коровай изъ пшеничной муки

Хуторъ.

съ большимъ количествомъ украшеній и „верчь" изъ ржаной муки. Лакомствомъ кромѣ ягодъ и яблокъ служатъ: „насіння" (подсолнечныя и арбузныя сѣмечки), а также отваръ изъ сушеныхъ яблокъ, грушъ, сливъ и вишенъ, который носитъ названіе „узваръ"; послѣднее кушанье особенно употребительно при нѣкоторыхъ обрядахъ, какъ напр. на родинахъ, иногда на свадьбѣ. Лакомятся также и „маковниками" (макъ съ медомъ), „стильниками" (соты) и покупными пряниками. Нерѣдко готовятъ бузиновый и калиновый кисели. Напитками служатъ: „сировецъ" изъ ржаныхъ отрубей, квасы (главнымъ образомъ грушевый и яблочный) и березовый или кленовый сокъ. Изъ спиртныхъ напитковъ готовятъ „брагу" (изъ просяного солода) и „медъ", пиво же обыкновенно покупаютъ въ корчмахъ. „Горілка" (водка) у малороссовъ въ большомъ употребленіи: ее пьютъ не только мужчины, но и женщины, и даже дѣти. Весьма распространены также разныя наливки и настойки на водкѣ, какъ-то „кусака" (изъ перца, инбиря, кардамона), „березовка" (на березовыхъ почкахъ), „запіканка" изъ всевозможныхъ пряностей и „варенуха"—изъ сушеныхъ

фруктовъ. Въ послѣднее время получаетъ значительное распространеніе чай.

Въ *бытѣ* малоруссa отмѣченная уже нами своеобразность, какъ слѣдствіе обособленной исторической жизни былыхъ временъ, проявляется еще въ бо̀льшей степени, чѣмъ въ матеріальной культурѣ. Въ обычаяхъ и обрядахъ малорусскаго населенія нетрудно замѣтить ряды наслоеній и заимствованій отъ тѣхъ племенъ, съ которыми ему приходилось или жить въ близкомъ сосѣдствѣ, или вступать въ торговыя связи (поляковъ, великоруссовъ и др.). Но кромѣ остатковъ исторической эпохи, въ нѣкоторыхъ явленіяхъ можно видѣть и черты первобытной эпохи. Къ

Обстановка малороссійской хаты. (*По фот. Кипиовича*).

таковымъ, напр., относятся союзы неженатой молодежи — „парубоцтво“ и празднованіе понедѣльника — „понедилкованіе“, представляющія собой видоизмѣненные исторіей остатки формъ первобытнаго, коммунальнаго брака. Вообще малоруссъ нелегко разстается со своими обычаями или заимствуетъ чужое. „Лучче свое лàтане, ніжъ чуже хàпане“, говоритъ, онъ, и даже въ настоящее время, когда обособленіе теряетъ всякое историческое оправданіе, въ его бытѣ можно видѣть много рѣзко отличающаго его отъ сосѣднихъ племенъ. Высокое развитіе личности, возвысившейся во времена казачьей вольной жизни, и которую не успѣло стереть крѣпостное право, дѣлаетъ малорусса весьма самостоятельнымъ, врагомъ слѣпыхъ авторитетовъ. Отсюда понятна его любовь къ са-

мостоятельному хозяйству. „Добра спілка — чóловікъ та жінка“, говоритъ онъ и спѣшитъ отдѣлиться, какъ только женится и заводитъ свое хозяйство. Въ малорусской семьѣ женщина занимаетъ весьма высокое положеніе. Все домашнее хозяйство ввѣряется въ ея распоряженіе, такъ какъ „безъ хозяина двіръ, безъ хозяйки хата плаче“. „Жиноцьке“ хозяйство, въ которое хозяинъ не вмѣшивается, составляютъ: „дробина“ (мелкая птица), продукты огорода, конопля и ленъ, мука, крупа для харчей, молоко, сало. Превосходя энергіей и практичностью своего мужа, нерѣдко склоннаго къ тому же къ чаркѣ, малороссіянка фактически является обыкновенно главой семьи. Въ случаѣ семейныхъ несогласій, въ которыхъ она очень

Малороссъ съ телѣгой.

рѣдко представляетъ собой страдающее лицо, практикуется расходка, формальный же разводъ — явленіе незнакомое малороссійской жизни.

Не признавая ничего стихійнаго, давящаго личность, будь то основанная на старшинствѣ власть большака въ большой семьѣ, или большинство голосовъ въ общинѣ, малороссъ въ то-же время склоненъ къ общественнымъ организаціямъ, основаннымъ на взаимномъ соглашеніи и годности сочленовъ. Доказательствомъ этому можетъ служить живучесть всевозможныхъ товариществъ, братствъ, артелей и другихъ ассоціацій. Въ настоящее время эти организаціи представляютъ часто уже форму лишенную содержанія, какъ остатки учрежденій подобнаго рода, густою сѣтью покрывавшихъ Малороссію въ періодъ ея самостоятельной жизни. Такъ, отъ нѣкогда процвѣтавшихъ здѣсь цеховъ и промышленныхъ това-

риществъ остались встрѣчающіяся и нынѣ артели рыболововъ, жнецовъ, чумаковъ, гончаровъ (въ с. *Хомутецъ* Миргородскаго у.). Но кромѣ того сохранилось братское единеніе и не на почвѣ труда, а благотворительнаго характера или еще чаще имѣющее цѣлью поддержку и украшеніе церкви. Эти же задачи — поддержка и украшеніе церкви и благотворительности — сохранились главнымъ образомъ и въ остаткахъ другихъ организацій съ исчезновеніемъ тѣхъ спеціальныхъ цѣлей, съ которыми онѣ были основаны. Обыкновенно братчики имѣютъ въ церкви свои ставники (большія свѣчи) и хоругви. Весьма интересна своеобразная организація нищихъ, представляющая остатки нищенскаго цеха, наблюдаемая мѣстами въ Харьковской и Полтавской губ. Прежде нищіе имѣли своего цехмистра и ключника, хранителя общественной казны. Въ опредѣленные сроки у нихъ происходили общія собранія, на которыхъ выдавались пособія желающимъ вступить въ бракъ или пенсіи потерявшимъ силы работать. Желающій быть нищимъ, какъ и въ другихъ цехахъ, долженъ былъ пробыть ученикомъ, и, по окончаніи ученичества, подвергался экзамену въ знаніи нищенскихъ кантовъ и молитвъ. Выдержавшій экзаменъ получалъ „торбу“ (суму), дававшую ему право нищенствовать, и обязательно долженъ былъ устроить „могоричъ“ (выпивку). Нищенское братство имѣло въ церкви свои ставники.

Остатки прежнихъ „молодшихъ братствъ“ — неженатой молодежи, корни которыхъ, какъ мы видѣли, заходятъ еще въ отдаленную первобытную эпоху, представляетъ собою *„парубоцтво“*. Въ эту организацію можетъ вступать всякій хлопецъ, съ согласія родителей, по достиженіи 16—17 лѣтъ, если только его старшій братъ не состоитъ въ парубкахъ. Обрядъ принятія въ парубки, сопровождаемый непремѣнно магарычемъ, называется „коронуваньемъ“. Всѣ члены братства считаются равными, „товарищами“, во время же общественныхъ работъ они выбираютъ себѣ атамана. Къ этимъ работамъ относится, напримѣръ, вырубка креста во льду въ крещенье и въ особенности колядованье. Отправляясь колядовать, парубки, во главѣ съ атаманомъ, называемымъ „березой“, идутъ благословиться къ священнику и берутъ у старосты колокольчикъ. Кромѣ небольшой части, идущей на пропитаніе товарищей во время колядованія, вся остальная выручка поступаетъ въ церковь. Парубки имѣютъ непремѣнно нѣсколько ставниковъ и хоругвей. Общественное положеніе парубка очень высоко. Онъ можетъ на сходѣ заступать своего отца, а также, въ случаѣ провинности, его не отдаютъ на поруки отцу, но судитъ сельскій сходъ. Парубкамъ, наконецъ, принадлежитъ исключительное право посѣщать „музыки“, „улыци“ и „вечерницы“, играть роль бояръ на свадьбахъ. Любопытно также, что парубоцтво является хранителемъ дѣвичьей чести, строго карающимъ провинившихся.

Не менѣе интересенъ встрѣчающійся мѣстами обычай *„понедильковання“*, празднованія понедѣльника, указывающій на остатки весьма правильной организаціи замужнихъ женщинъ. Въ мѣстностяхъ, гдѣ этотъ обычай распространенъ (напр. въ м. *Борисполѣ* Переяславск. у., гдѣ прежде было женское братство и союзъ мироносицъ), родители невѣсты на сговорѣ выговариваютъ ей право пользоваться свободой въ понедѣльникъ. Въ большинствѣ случаевъ въ этотъ день женщины работаютъ для себя или шьютъ приданое дочерямъ; въ нѣкоторыхъ же селеніяхъ компанія замужнихъ женщинъ проводитъ понедѣльникъ въ корчмѣ, пропивая имущество, принадлежащее лично имъ.

7.

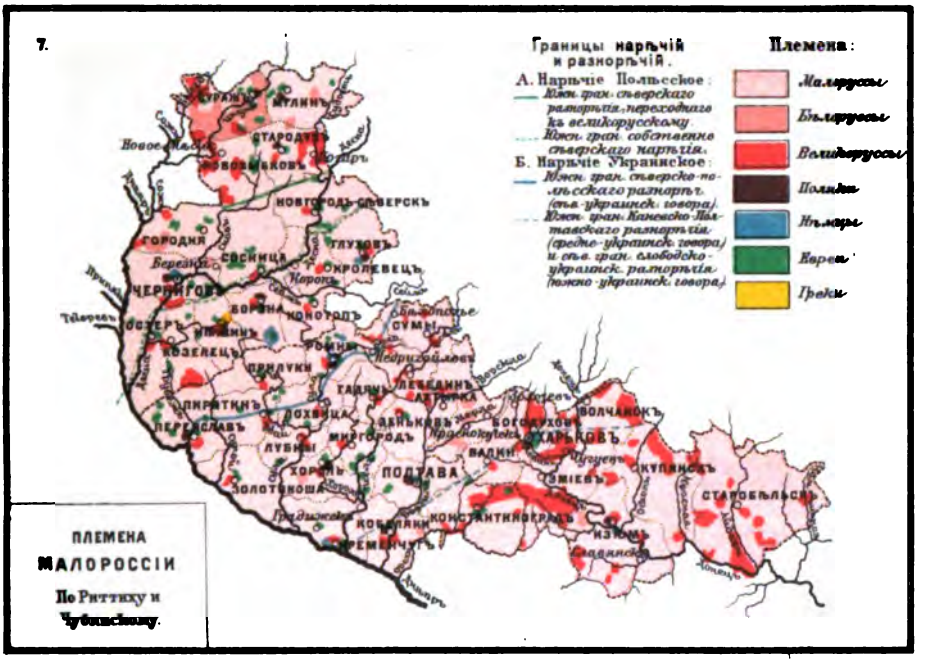

Границы нарѣчій и разнорѣчій.

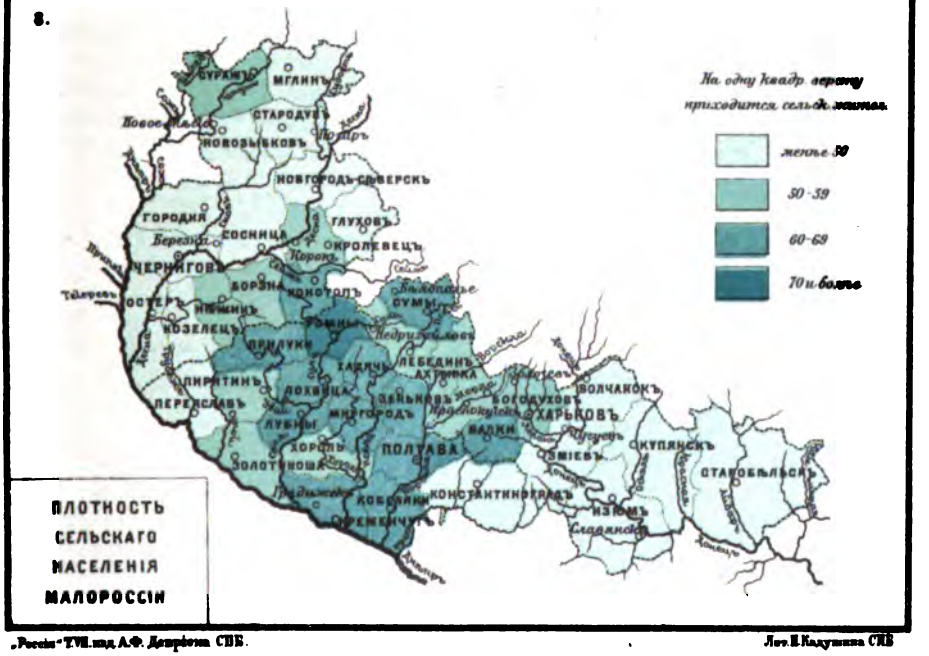

А. Нарѣчіе Польѣсское:
Южн. гран. сѣверскаго разнорѣчія, переходнаго къ великорусскому.
Южн. гран. собственно сѣверскаго нарѣчія.

Б. Нарѣчіе Украинское:
Южн. гран. сѣверско-польсскаго разнорѣч. (сѣв.-украинск. говора).
Южн. гран. Каневско-Полтавскаго разнорѣчія (средне-украинск. говора) и сѣв. гран. слободско-украинск. разнорѣчія (южно-украинск. говора).

Племена:
Малоруссы
Бѣлоруссы
Великоруссы
Поляки
Нѣмцы
Евреи
Греки

ПЛЕМЕНА МАЛОРОССІИ По Риттиху и Чубинскому.

8.

На одну квадр. версту приходится сельск. жител.

менѣе 50
50-59
60-69
70 и болѣе

ПЛОТНОСТЬ СЕЛЬСКАГО НАСЕЛЕНІЯ МАЛОРОССІИ

„Россія" Т.VII. изд. А.Ф. Девріена СПБ.
Лит. Е. Кадушина СПБ

Къ распространеннымъ формамъ общественныхъ союзовъ слѣдуетъ отнести еще обычай толоки — „помогати хліба святого збірати“ за одно угощеніе. Наконецъ сюда же относятся общественные обѣды въ храмовые праздники, устраиваемые мѣстами на общій счетъ, причемъ для завѣдыванія ими избираются особые братчики.

Въ *имущественномъ отношеніи* обычное право малороссовъ представляетъ значительныя отличія отъ великорусскаго. Глава семьи пользуется правомъ безконтрольнаго распоряженія только благопріобрѣтеннымъ имуществомъ, „дідызну“ же онъ можетъ „заставить“ (заложить), но не продать. Равнымъ образомъ ограничено его право въ распоряженіи имуществомъ жены — „материзны“ (приданое жены); послѣднюю онъ не можетъ даже „заставить“ безъ добровольнаго ея согласія. При раздѣлѣ отца съ сыновьями отецъ дѣлитъ „дідызну“ поровну, свое же имущество воленъ давать каждому по усмотрѣнію, хотя обычай освящаетъ равномѣрность дѣлежа, и такого не бываетъ только при самовольномъ отдѣленіи сына. По смерти отца вступаетъ въ силу духовное завѣщаніе, причемъ одинаково уважается какъ словесная, такъ и письменная форма его. Какъ и у великороссовъ, бездѣтная вдова не наслѣдница своего мужа и получаетъ только свое приданое; если же она имѣетъ дѣтей, то распоряжается имуществомъ ихъ до ихъ совершеннолѣтія, не имѣя однако права его продавать. Въ случаѣ же вторичнаго замужества, она лишается права на имущество перваго мужа. При взрослыхъ дѣтяхъ обыкновенно „дідызна“ и „батьківщина“ дѣлятся поровну между сыновьями, мать же получаетъ отъ $^1/_7$ до $^1/_3$ части имущества и поселяется у одного изъ сыновей. Дочери наслѣдуютъ только въ томъ случаѣ, если нѣтъ братьевъ; въ послѣднемъ же случаѣ одинъ изъ братьевъ обязанъ содержать сестру до замужества и наградить приданымъ. Для каждой дочери въ семьѣ непремѣнно готовится „скриня“ (приданое), которое состоитъ изъ собственно скрини — бѣлья и „худоби“ — носильнаго платья и обуви. Въ приготовленіи „скрині“ принимаетъ главное участіе мать семейства, передающая дочери и часть своего приданаго, и приготовляющая новое на свои личныя средства. Отецъ тоже даетъ дочери деньги, а

Типъ малоруссa.
(*По фот. Кипповича*).

также обыкновенно выдѣляетъ ей клочекъ земли. Послѣ свадьбы какъ родители, такъ и близкіе родственники обязательно дарятъ молодой скотъ, домашнюю птицу, а иногда и пахатную землю.

О *нравственности* населенія можно отчасти судить по числу осужденныхъ и по распредѣленію ихъ по категоріямъ преступленій. Эти данныя сгруппированы въ слѣдующихъ таблицахъ:

Осужденные въ 1895 г.

| Губерніи. | Въ окружныхъ судахъ и судебныхъ палатахъ. | | | Въ мировыхъ учрежденіяхъ и у земскихъ начальниковъ. | | |
|---|---|---|---|---|---|---|
| | Число осужденныхъ въ 1895 году. | Осужденные на 100 тысячъ жителей. | % осужден. женщинъ ко всему числу осужденныхъ. | Число осужденныхъ въ 1895 году. | Осужденные на 100 тысячъ жителей. | % осужден. женщинъ ко всему числу осужденныхъ. |
| Полтавская... | 760 | 24 | 24,1 | 1.139 | 36 | 15,0 |
| Харьковская... | 628 | 24 | 16,7 | 1.160 | 45 | 10,4 |
| Черниговская . | 787 | 32 | 16,6 | 1.012 | 41 | 10,9 |
| По области.... | 2.175 | 27 | 19,2 | 3.311 | 40 | 12,1 |
| По Россіи..... | 37.033 | 37 | 13,6 | 64.128 | 64 | 13,9 |

По категоріямъ преступленій осужденные распредѣлялись слѣдующимъ образомъ:

% осужденныхъ въ окружныхъ судахъ по категоріямъ преступленій.

| Преступленія. | Полтавская губ. | Харьковская губ. | Черниговская губ. | По области. | По Россіи. |
|---|---|---|---|---|---|
| Религіозныя. . . . . | 2,1 | 1,0 | 1,9 | 1,7 | 1,6 |
| Противъ общественной нравственности . . . . . | 15,4 | 17,0 | 8,3 | 11,5 | 8,8 |
| Дѣтоубійства и оставленія новорожденныхъ безъ помощи. . . . . | 1,7 | 0,5 | 0,5 | 0,9 | 0,4 |
| Убійства. . . . . | 3,4 | 4,9 | 2,2 | 3,4 | 2,4 |
| Смертельныя поврежденія въ дракѣ. . | 6,6 | 9,2 | 5,3 | 6,9 | 5,5 |
| Поджоги. . . . . | 0,5 | 0,2 | 0,5 | 0,4 | 0,5 |
| Противъ собственности. . . . . | 34,3 | 44,8 | 43,6 | 40,7 | 45,2 |
| Остальныя преступленія . . . . . | 36,0 | 22,4 | 42,7 | 34,5 | 35,6 |

Въ приведенныхъ таблицахъ бросается въ глаза сравнительно высокій процентъ преступности женщинъ, что вполнѣ объясняется отмѣченными выше энергіей и предпріимчивостью малороссіянки по сравненію съ ея мужемъ. Вполнѣ понятно поэтому, что въ наиболѣе чистой малороссійской губерніи — Полтавской — этотъ процентъ выше, чѣмъ въ двухъ другихъ. Въ преступленіяхъ противъ нравственности, вообще дающихъ въ нашей области невысокій процентъ, выдѣляется особенно малымъ ихъ количествомъ Черниговская губ. съ населеніемъ, сохранившимъ больше патріархальныхъ нравовъ. Въ Харьковской же губерніи, съ наибольшимъ количествомъ преступленій противъ нравственности, послѣднія совершаются главнымъ образомъ населеніемъ г. Харькова и его окрестностей и являются результатомъ городской цивилизаціи. Вообще малорусскій народъ славится чистотой нравовъ и цѣломудріемъ. Несмотря на обычай „женыханья", совмѣстнаго спанья молодежи послѣ вечерницъ и улицъ, дѣвушки строго блюдутъ свою честь, и случаи паденія очень рѣдки. Этому способствуетъ въ значительной степени боязнь „неславы", которая у малороссовъ жестоко карается. Обыкновенно дівчинѣ, которой случилось „прошкодить", „прогрішить", „покрываютъ" (а иногда она и сама спѣшитъ это сдѣлать) голову по замужнему, и она называется „покрыткой". Въ остальномъ ея положеніе, впрочемъ, не мѣняется, ни въ семьѣ, ни въ обществѣ. Кромѣ покрыванія распространенъ обычай мазать дегтемъ ворота и хату согрѣшившей.

Типы черниговскихъ малороссіянокъ.

Для сближенія молодежи служатъ главнымъ образомъ *„вечорниці и досвітки"*. Начинаются онѣ по окончаніи полевыхъ работъ — съ Симеона Лѣтопродавца (1 сент.) и продолжаются до сырной недѣли, когда увеселенія уже происходятъ на открытомъ воздухѣ и называются „вулиці". Мѣстомъ вечорницъ служитъ хата бездѣтной вдовы или малосемейнаго хозяйства. Сюда приходятъ дѣвушки съ работой и прялками, а затѣмъ парубки „побалакать та пошутковати зъ дівчатами". Начинаются пѣсни, шутки, смѣхъ, угощеніе; затѣмъ приносятъ въ избу солому, и тутъ же всѣ ложатся спать. Съ ранняго утра, на „досвіткахъ", дѣвушки продолжаютъ работать, а парубки уходятъ. Кромѣ этихъ увеселеній по празд-

никамъ бываютъ разныя игрища. Сюда же относятся „весняньки“, „гаівки“, „ковзалки“, „спускалки“, „кутілки“.

Циклъ годовыхъ праздниковъ пріуроченъ къ борьбѣ тьмы со свѣтомъ, холода съ теплomъ, и заключаетъ много остатковъ язычества, хотя и видоизмѣненныхъ христіанствомъ. Зимнему солнцевороту соотвѣтствуютъ рождественскіе праздники — „коляды“, продолжающіеся до Крещенья. Борясь съ языческими обычаями, церковь противупоставила имъ свой христіанскій праздникъ — Рождество, почему въ колядкахъ больше, чѣмъ въ другихъ праздникахъ, переплетаются черты христіанскихъ и языческихъ обрядностей.

Хата Полтавской губ.
*(По фот. Б. П. Алавимова).*

Съ вечера 24 декабря, называемаго „багаті кутя“, „вилія“ или „коляда“, начинается колядованіе. Ряженая молодежь съ бумажными фонарями, иногда вертящейся звѣздой, называемой „вертепомъ“, ходитъ по домамъ чествовать хозяевъ въ особыхъ, весьма поэтическихъ, пѣсняхъ — „колядкахъ“. Одинъ изъ ряженыхъ непремѣнно одѣвается ковой (римскій Фавнъ, Сильванъ), которая пляшетъ подъ музыку. Подобныя колядкамъ чествованія, спеціально пріуроченныя къ кануну новаго года, называются „щедрівками“. Онѣ заключаютъ въ себѣ тоже поздравленія и пожеланія „щедраго“, богатаго года. Въ щедрівкахъ языческихъ остатковъ больше, чѣмъ въ колядкахъ. Послѣднія, какъ мы видѣли, совершаются съ благословенія церкви, и собранное даже идетъ въ ея пользу. Въ щедрівкахъ большое

участіе принимаютъ дѣти. Вступая въ новый годъ, земледѣлецъ начинаетъ подумывать о посѣвѣ и гадать объ урожаѣ. Въ день новаго года мальчики ходятъ по хатамъ „засівать“, т. е. симулируя посѣвъ, бросаютъ зерна. Зерна эти хранятъ до посѣва. 2 февраля празднуется праздникъ „Громницi или Стрічань“ — встрѣча зимы съ лѣтомъ и борьбы ихъ, рѣшающей вопросъ, кому идти впередъ, кому возвращаться.

Въ празднованіи масляницы (загальницы, колодки) наблюдается тоже много языческихъ пережитковъ. Въ понедѣльникъ бабы собираются пеленать новорожденную колодку (полѣно), во вторникъ справляютъ крестины; затѣмъ въ пятницу она умираетъ, а въ воскресенье молодежь „волочитъ колодку“.

Съ Пасхи начинаются уже весенніе праздники — „веснянки“. Молодежь устраиваетъ хороводы и игры: „кривый танецъ“, „володарь“, „король“, „перепілочку“, „нелюбъ“ и др. Наканунѣ Юрьева дня (22 апрѣля) справляется праздникъ „Ляля“ или „Красная Горка“. Избравъ наиболѣе красивую изъ своей среды, которая изображаетъ „Лялю“, дѣвушки украшаютъ ее зеленью и водятъ вокругъ нея хороводы. Ляля раздаетъ имъ вѣнки, а также сыръ и масло. Особенно интересно празднованіе Троицкой недѣли, называемой „Зеленой“, „Клечальной“, „Русальной“ (въ это время выходятъ русалки). Первые три дня Русальной недѣли составляютъ такъ называемые „Зелені святкі“.

Типъ старухи Полтавской губ.

Лѣтній солнцеворотъ совпадаетъ съ празднованіемъ „Купалы“ или „Марены“. Наканунѣ 24 іюня дѣлаютъ два чучела — Марены и Купалы, убираютъ ихъ лентами и цвѣтами и водятъ кругомъ хороводы, а также прыгаютъ черезъ костры. Затѣмъ Марену или „гильце“ разламываютъ на куски и кладутъ послѣдніе въ огородъ, отчего хорошо ростутъ огурцы. Въ тѣхъ случаяхъ, когда жатва производится толокой, по окончаніи ея бываетъ праздникъ „обжинки“, тоже сопровождаемый хороводами.

Къ праздникамъ пріурочены обыкновенно *гаданья*. Излюбленными днями послѣднихъ считаются Андреевъ (30 ноября), Екатерининъ день (24 ноября) и канунъ новаго года. Въ Андреевъ день дѣвушки варятъ кашу изъ пшена и мака и поочереди лазятъ на ворота, приговаривая: „доле, ходи до насъ вечерята“, и доля должна явиться. Въ полночь трижды обходятъ вокругъ хаты, разсѣвая конопляное сѣмя, причемъ говорятъ:

Андрію, Андрію,
Я на тебе коноплі сію,

А запаскою волочу,
Бо я заміжъ хочу....

Суженый ночью придетъ дергать коноплю. Наканунѣ новаго года дѣвушки ѣдятъ соленое, чтобы ночью подалъ напиться суженый, или прячутъ для него половинку коржика подъ подушку. Устраиваютъ также на тарелкѣ мостикъ, по которому придетъ перевести суженый. Вечеромъ слушаютъ подъ окномъ, опредѣляютъ мѣстопребываніе будущаго жениха по лаю собакъ или эху, спрашиваютъ имя у встрѣчнаго, кидаютъ сапогъ за ворота, наблюдая, куда придется онъ, носкомъ или пяткой, и т. п. Нерѣдко пекутъ еще „балабушки“ или „кукилки“ и, разбросавъ по полу, наблюдаютъ, которую раньше возьметъ собака. Распространено также гаданье по четному числу зеренъ или полѣньевъ, взятыхъ наудачу. На свойство мужа указываютъ закрытые предметы, которые дѣвушки вытаскиваютъ: такъ, ковшъ означаетъ водоноса, уголь — трубочиста, кораллъ сулитъ монастырь. Опредѣлить характеръ суженаго можно также, наблюдая, крутится или нѣтъ опущенная въ воду нитка, выберетъ пѣтухъ зерно или воду, въ какомъ случаѣ мужъ будетъ пьяницей. Гладкое полѣно, вынутое наудачу, предвѣщаетъ тихій характеръ мужа, а сучковатое — крутой и т. п. Весьма интересны гаданья въ день на Купала. Молодежь парами перепрыгиваетъ черезъ костеръ: если руки не разойдутся, или за прыгающими послѣдуетъ искра, то это служитъ признакомъ, что они поженятся. На воду пускаютъ „вільце“ (вѣнокъ) со свѣчей; если послѣдняя потухнетъ, то дѣвушка не выйдетъ замужъ. Въ этотъ день избираютъ самую красивую дѣвицу, называемую „Купайло“, и, завязавъ ей глаза, устраиваютъ вокругъ хороводъ. Купайло наудачу раздаетъ дѣвушкамъ вѣнки; кому попадется увядшій вѣнокъ, ту ожидаетъ несчастное замужество, а свѣжій — счастливое.

Женскій типъ. *(По фот. Книповича).*

*Свадебная* обрядность въ Малороссіи настолько срослась съ народною жизнью, что безъ нея, безъ „весілля“, вѣнчаніе считается недѣйствительнымъ; „хоть по чарці выпыть, да кораваю зъісти, а всетаки треба“. Въ случаѣ, если не удалось справить веселья, повѣнчанные молодые живутъ врозь и, если, напримѣръ, въ это время молодая умретъ, ее хоронятъ какъ дѣвушку.

Свадьбы справляютъ преимущественно въ рождественскій мясоѣдъ, какъ наиболѣе свободное время. Какъ дѣвушки, такъ и парубки пользуются почти всегда полной свободой выбора; родители ограничиваютъ свое участіе только совѣ-

тами, да вывѣдываніемъ, что говорятъ объ избираемомъ сосѣди, такъ какъ пословица говоритъ: „выбірай собі жінку не глазами, а ушами“. Главными дѣйствующими лицами свадебнаго обряда бываютъ дружко и его помощникъ—поддружій. Кромѣ нихъ поѣздъ жениха составляютъ одинъ—двое старостъ-сватовъ, непремѣнно людей пожилыхъ и „балакучихъ“ (рѣчистыхъ), затѣмъ бояре изъ парубковъ, свашки (большей частью жены братьевъ) и свѣтилка — незамужняя сестра; со стороны невѣсты важную роль играютъ дружки — подруги невѣсты.

Первымъ, рѣшающимъ обрядомъ является „сватання“, хотя ему иногда предшествуютъ еще производимыя сестрой и матерью жениха „развидки“, „допитки“. Въ случаѣ согласія сваты получаютъ рушники, а несогласіе иногда выражается поднесеніемъ гарбуза (тыквы). Впрочемъ этотъ обычай выходитъ изъ употребленія и сохраняется только выраженіе — „гарбузъ прыкотыти“, т. е. отказать. Иногда родители невѣсты до окончательнаго соглашенія идутъ въ домъ жениха на „разглядыны“ — осматривать его хозяйство. Особенно цѣнится партія, если „парубокъ гарный (безъ физическихъ недостатковъ), одежу мае хорошу, сімья маленька и скотина водиця“. Окончательное соглашеніе происходитъ на „сговоринахъ“, „заручинахъ“, „рукодаіняхъ“, сопровождаемыхъ пирушкой, во время которой условливаются насчетъ подарковъ. Съ этого времени женихъ ночуетъ въ домѣ невѣсты и, въ случаѣ отказа, платитъ штрафъ за безчестье. За день до вѣнчанья, которое обыкновенно происходитъ въ воскресенье, практикуется обрядовое печеніе — „бганіе“ коровая въ домѣ невѣсты и жениха. Совершается это замужними женщинами и дѣвицами и сопровождается особыми пѣснями. Иногда въ тотъ же день у невѣсты бываютъ „торочины“ — пришиваніе тороковъ (основы отъ пряжи) къ рушникамъ. Наканунѣ вѣнчанія у невѣсты и у жениха, а иногда только у послѣдняго, „вьютъ вильце (гильце)“, т. е. украшаютъ цвѣтами и лентами вѣтвь дерева. Невѣста въ сопровожденіи дівчатъ, а женихъ съ боярами ходятъ звать сосѣдей „на весілля“ обыкновенно въ такой формѣ: „просить батько й мати и я прошу“. Вечеромъ у невѣсты бываетъ „дівичъ-вечіръ“. Въ воскресенье, передъ отъѣздомъ на свадьбу невѣстѣ расплетаютъ косу, иногда же это дѣлается и въ церкви. Выѣздъ на свадьбу сопровождается рядомъ языческихъ обрядовъ, какъ-то: осыпаньемъ молодыхъ зерномъ и хмѣлемъ, цѣлованіемъ на порогѣ дружекъ, несущихъ свѣчи, символическимъ крестомъ нагайкой, который дѣлаетъ въ дверяхъ дружко, несеніемъ впереди свадебнаго поѣзда меча и свѣчи и т. д. Во время вѣнчанія надъ женихомъ держитъ вѣнецъ старшій бояринъ, надъ невѣстой—старшая дружка; при этомъ наблюдается рядъ общеизвѣстныхъ примѣтъ. Затѣмъ пріѣздъ молодого за женой сопровождается обычными выкупами входа къ ней и мѣста возлѣ нея у ея брата. Въѣздъ новобрачныхъ въ домъ жениха сопровождается рядомъ обрядовъ, очищающихъ отъ сглаза, какъ-то: обрызгиваньемъ водой, проѣздомъ черезъ костеръ и т. п. Весьма строго соблюдается также обычай публично удостовѣрять невинность молодой, причемъ чествуютъ ея родителей, а на домѣ выставляютъ красный флагъ; въ неблагопріятномъ же случаѣ родители невѣсты подвергаются жестокимъ насмѣшкамъ: имъ надѣваютъ на голову хомутъ, заставляютъ вкатывать на крышу колесо или сани, кормятъ изъ битой посуды и т. д. Въ понедѣльникъ поютъ такъ называемыя „перезвявскі пісні“, довольно нескромнаго содержанія. Свадебныя пиршества заканчи-

ваются обѣдами у близкихъ родственниковъ, которые непремѣнно дарятъ молодой скотъ, или домашнихъ птицъ, или какіе-либо другіе хозяйственные предметы.

*Родины и крестины* сопровождаются тоже немалымъ количествомъ обрядовъ и примѣтъ. Такъ, вихрь „чертово весілля“, пронесшійся во время рожденія ребенка, предвѣщаетъ, что онъ будетъ калѣкой. Калѣка вообще родится по винѣ родителей, если они, напримѣръ, работали въ праздникъ. При родинахъ играетъ главную роль бабка, искусство которой заключается не въ знаніи акушерскихъ пріемовъ, а въ хорошемъ знакомствѣ со всѣми примѣтами и обрядами. При трудныхъ родахъ заставляютъ прыгать роженицу черезъ скамью или встряхиваютъ ее, въ домѣ отворяютъ всѣ замки, а мужъ роженицы долженъ распоясаться (остатокъ отъ обычая „кувады“ дикихъ народовъ); священника просятъ отворить царскія врата. Ребенка необходимо класть въ черной или красной запаскѣ, чтобы не приставалъ къ нему дьяволъ, и нельзя класть сзади матери, а то вѣдьма его подмѣнитъ „одміною“. Черезъ 1—2 дня послѣ крестинъ происходятъ „зливки“ — обрядовое омовеніе бабки и родильницы водой съ травами, причемъ произносятъ заклинаніе въ родѣ слѣдующаго: „свята вода оліяно, очищає луги и береги, коріння о каміння; очисти, Господи, душу и тіло породіллі, а руки бабі“. Затѣмъ бабка „загоняетъ ребенка въ рай“, для чего носитъ вокругъ стола, водя за руку его мать.

Дѣвочки съ утками и рыбами.
(*По фот. Книновича*).

Не лишены обрядовъ и *похороны*. Когда кто-нибудь умретъ, то на окно ставятъ стаканчикъ съ водою, чтобы душа, навѣщающая домъ, могла омыться. Ночью у трупа собираются женщины „стерегти душу“, которая въ видѣ мухи жужжитъ и пьетъ воду, а также „щобъ чортяка не зробивъ якоі капості надъ мертвимъ“. Гробъ готовятъ сосѣди безплатно, за угощеніе, причемъ щепки отъ гроба тщательно собираютъ и выносятъ за ворота. Выносятъ покойника ногами впередъ, чтобы не вернулся; при этомъ родственницы непремѣнно должны голосить и т. п. Особенно трогательны похороны дѣвушки. Ее наряжаютъ въ подвѣнечное платье, и при похоронахъ соблюдаются обряды, похожіе на свадьбу: дружки полу-

чаютъ черныя ленты, на крестѣ, который несутъ впереди, повязываютъ рушникъ, приготовленный невѣстой для жениха. Все приданое покойной раздаютъ ея подругамъ. По возвращеніи съ похоронъ необходимо прикоснуться къ печкѣ. Въ этотъ день ѣдятъ „кутю“, „коливу“ и поминальный обѣдъ; черезъ три дня справляютъ третины, а черезъ 40 дней — сороковины. Поминаютъ покойника также въ одну изъ Дмитріевыхъ субботъ (съ 5 октября до 1 ноября) и на Ѳоминой недѣлѣ, когда поминки устраиваютъ на могилахъ, почему онѣ называются „могилки“ или „гробки“.

Черниговская малороссіянка.

Въ сферѣ поэтическаго *творчества* малорусскій народъ имѣетъ мало себѣ подобныхъ. Его богатая поэтическая натура вылилась въ необозримомъ количествѣ думъ, бытовыхъ и обрядовыхъ пѣсенъ, пословицъ, легендъ и т. д. Въ думахъ, какъ произведеніяхъ наиболѣе колоритной эпохи казачества — этого своеобразнаго вольнолюбиваго рыцарства, всего больше отразилась вся совокупность чисто народныхъ чертъ, несмотря даже на то, что въ созданіи думъ, или вѣрнѣе въ отдѣлкѣ ихъ формъ, видно участіе полукнижной среды странствующихъ школьниковъ и дидовъ изъ церковныхъ шпиталей былой Малороссіи. При сравненіи думъ съ великорусскими былинами, вмѣсто величаваго, спокойнаго тона послѣднихъ, вездѣ почти въ историческомъ повѣствованіи замѣчается примѣсь лирическихъ мотивовъ, вродѣ разставанія казака съ матерью или дивчіной, страданій его въ татарской неволѣ, тоскѣ по своему дому и т. п. Это отсутствіе безстрастія въ значительной степени конечно объясняется тѣмъ, что думы относятся къ эпохѣ сравнительно недавней, такъ что даже въ большинствѣ случаевъ легко прослѣдить историческія событія, и притомъ онѣ повѣствуютъ о событіяхъ, въ которыхъ самъ народъ принималъ живое участіе. Но кромѣ того здѣсь сказался и характеръ малоруса, лирика по преимуществу. Въ настоящее время думы уже не поются въ народной средѣ, а хранители ихъ — слѣпцы-кобзари (кобза — инструментъ вродѣ испанской гитары) сошли со сцены. Одинъ изъ послѣднихъ представителей кобзарей, извѣстный Остапъ Вересай въ 1873 году пѣлъ свои думы въ Петербургѣ, въ засѣданіи Географическаго общества. Его репертуаръ состоялъ изъ 9 думъ, 13 религіозно-нравственныхъ и 7 сатирическихъ

пѣсенъ. Вмѣсто кобзарей теперь по ярмаркамъ разъѣзжаютъ „лырныки“, главнымъ образомъ поющіе пѣсни духовно-нравственнаго содержанія или сатирическія — на злобу дня. Какъ прежде кобзари, такъ теперь лирники передаютъ свое искусство ученикамъ, обязаннымъ пробыть у нихъ въ наукѣ три года. Кромѣ думъ къ произведеніямъ древняго происхожденія относятся также указанныя выше щедривки и колядки. Въ нѣкоторыхъ изъ нихъ, напримѣръ, видны даже слѣды дружинно-княжеской эпохи. Сюда же частью относятся и „гаивки“ (луговыя пѣсни). Изъ бытовыхъ пѣсенъ отмѣтимъ: любовныя, богатыя своей задушевностью, пѣсни пьяницкія, въ которыхъ жена пьяницы выплакиваетъ свое горе. Немало пѣсенъ пріурочено къ

Музыканты

крѣпостной эпохѣ, и, наконецъ, особый отдѣлъ составляютъ рекрутскія пѣсни, относящіяся ко времени, когда военная служба продолжалась очень долго. Рекрутчина въ этихъ пѣсняхъ, это — „вѣчная, тяжкая неволя“. Въ качествѣ образчика поэтическаго творчества приводимъ слѣдующія пѣсни:

## Колядка.

А у пана Платона
Золотні ворота.
Радуйся, ой радуйся, земле!
Милосердний Боже нашъ надъ нами!
А за тими ворітьми

Стоять столи тісовиі;
А за тими столами
Сидять святі зъ книгами;
Служать вони службоньку
А за пана Платона;
Служать вони другую
А за ёго жену;
Служать вони третюю
А за ёго діточокъ.

или

А въ пана Павла да на ёго дворі —
Радуйся, да радуйся, земле —
Синъ Божій народився.
Да виросло дерево тонке да високе,
Тонке да високе, ще й листомъ широке.
А на тому древі да намалёвано,
А намалёвано и три святителі;
Шо первый святитель — святе Рожество,
Другий святитель — то жъ святій Василій,
А третій святитель — то жъ Иванъ Христитель.
Ой вуинъ воду святивъ да й насъ на світъ пустивъ.

## Щедрівка.

Ой сівъ Христосъ вечеряти,
Щедрий вечіръ, добрий вечіръ, добримъ людямъ на здорвьа.
Пришла къ ёму Божи Мати.
Щедрий вечіръ, добрий вечіръ, добримъ людямъ на здоровьа.
„Отдай, сину, райскіі ключи,
Рай и пекло одимкнути,
Всі праведні выпустить души.
Тілько одноэі не випускати.
Одна душа согрішила —
Отця и матіръ наругала,
Не поругала, тилько подумала“.
Въ сёму домі, якъ у раю:
Господиня, якъ княгиня,
Господарь, якъ виноградъ,
А діточки, якъ квіточки. (Борисполь Переясл. у.).

или

Василёва мати
Пошла щедровати.
Край стола стала,
Чесній хрестъ держала,
Золотую кадильницю
Срібную папірницю.
— Христітеся, люде,
До васъ Христосъ буде,
Богу свічу ставьте,
А намъ пирігъ дайте. (Пудища Прилуцк. у.).

или

У сёго двора поросла трава.
Рай развився — Христосъ породився.
Въ ёго дому, Богъ ёму давъ добру жону.
Рай развився — Христосъ народився въ ёго дому.

(Сѣверные уѣзды Чернигов. губ.).

Воскресная сцена въ Лубенскомъ у. Полтавской губ.

Переходя къ *миѳологическому творчеству*, отмѣтимъ прежде всего тѣсную связь его съ географическими условіями мѣстности. Такъ, населеніе лѣсистаго Задесенья отличается суевѣріемъ, тогда какъ малоруссъ-степнякъ совершенно его лишенъ. Не говоря уже о томъ, что описанные выше обряды, напримѣръ праздники Купалы, Колядки, Марены, представляютъ собой въ настоящее время форму, лишенную содержанія, даже въ вѣрованіяхъ, къ которымъ населеніе относится болѣе сознательно, видно мало языческихъ представленій. Изъ общихъ съ великоруссами божковъ слѣдуетъ указать на „дідько“ или „господаря“, соотвѣтствующаго домовому, „лисуна“ или „полисуна“ — лѣшаго. Значительно больше духовъ у малоруссовъ имѣетъ чисто человѣческій характеръ. Во главѣ ихъ стоитъ чортъ, котораго малоруссъ рисуетъ въ нѣсколько комическомъ духѣ: онъ довольно простоватъ, почему человѣкъ его нерѣдко проводитъ. Весьма законченную форму имѣетъ вѣрованіе въ вѣдьмъ. Послѣднія живутъ

среди людей, такъ что въ каждой деревнѣ можно насчитать нѣсколько вѣдьмъ. Онѣ причиняютъ людямъ всевозможныя бѣдствія: доятъ по ночамъ коровъ, сосутъ кровь у дѣвушекъ, насылаютъ болѣзни, засуху, градъ, дѣлаютъ въ нивѣ изъ соломы заломы или закрутки, развязать которыя безнаказанно можетъ только знахарь. Нерѣдко вѣдьмы крадутъ еще некрещенныхъ младенцевъ, замѣняя его своимъ дѣтищемъ — „одміною". Одміна отличается уродливостью и прожорствомъ, долго не ходитъ и не говоритъ. Чтобы увидѣть вѣдьмъ нужно кусокъ сыра носить въ узелкѣ впродолженіе великаго поста и развязать узелъ во время заутрени, или въ то же время посмотрѣть сквозь дырку въ доскѣ отъ гроба мертваго. Во время народныхъ бѣдствій и особенно засухи нерѣдки были случаи „испытанія вѣдьмъ". Заподозрѣнную бабу бросали въ воду, и если она всплывала, то это былъ признакъ, что она вѣдьма, послѣ чего съ ней жестоко расправлялись. Человѣкъ, рожденный вѣдьмой, называется „вѣдьмакомъ". Его изображаютъ въ видѣ сѣдого старика съ длинными волосами, прикрывающими рогъ.

Музыканты.

Кромѣ вѣдьмъ среди людей нерѣдко живетъ „упырь", причиняя имъ тоже рядъ бѣдствій; впрочемъ чаще упыремъ считаютъ блуждающаго мертвеца. Бывали случаи, когда предполагаемыхъ упырей сожигали, а если виновникомъ бѣдствій считали мертваго „упыря", то его вырывали изъ земли и тоже сожигали или всаживали ему въ грудь осиновый колъ.

Рѣки, по понятію малоруссa, населены „русалками", въ которыхъ превращаются дѣвушки-утопленницы. Онѣ выходятъ на землю и своимъ пѣніемъ завлекаютъ людей, а потомъ щекотятъ до смерти. Съ русалками сходны „мавки"; это души дѣтей, умершихъ некрещеннымп. Ихъ представляютъ или дѣтьми, или дѣвушками съ длинными волосами въ бѣлыхъ сорочкахъ. Русалки и мавки особенно опасны въ Троицкую Зеленую недѣлю, такъ какъ Троицынъ четвергъ, это — „мавскій великдень". Въ эти дни дѣвушки не купаются, „щобъ мавки не залоскотали". Хорошимъ средствомъ противъ русалокъ считается полынь, которую вплетаютъ въ вѣнки или носятъ подъ мышками. Души умершихъ тоже въ извѣстные дни по-

кидаютъ кладбище. Такъ, Свѣтлый четвергъ считается Пасхой мертвецовъ: они покидаютъ гробы и идутъ въ церковь на заутреню. Наконецъ, даже неодушевленная природа иногда одухотворяется. Напримѣръ, въ ночь на Ивана Купала деревья переходятъ съ мѣста на мѣсто и ведутъ разговоръ. Въ эту ночь всѣ травы и роса на нихъ пріобрѣтаютъ цѣлебную силу, а также цвѣтетъ папоротникъ „кочедыжникъ", который нужно рвать съ особыми пріемами. Обладатель папоротника легко можетъ найти кладъ. Среди такого множества духовъ человѣку пришлось бы плохо, если бы у него не было знахарей, знающихъ злыя продѣлки нечистой силы и умѣющихъ съ ней расправляться. Напротивъ, „чарівникъ" или „чаклунъ", а еще чаще „чарівница" пользуются обыкновенно своимъ знаніемъ во вредъ людямъ, насылая на нихъ порчу или сглазъ.

Въ *религіозномъ* отношеніи населеніе области распредѣляется слѣдующимъ образомъ:

Процентныя отношенія послѣдователей религій:

| | Полтавская губ. | Харьковская губ. | Черниговск. губ. | По области. |
|---|---|---|---|---|
| Православныхъ | 95,6 | 84,3 | 91,8 | 95,6 |
| Единовѣрцевъ | | 14,1 | 0,9 | |
| Раскольниковъ | 0,0 | 0,1 | 0,9 | 0,3 |
| Протестантовъ | 0,1 | 0,3 | 0,2 | 0,2 |
| Католиковъ | 0,2 | 0,3 | 0,3 | 0,2 |
| Евреевъ | 4,0 | 0,6 | 5,0 | 3,2 |
| Прочихъ вѣроисповѣданій | 0,1 | 0,3 | 1,0 | 0,5 |

Какъ видимъ, подавляющая въ численномъ отношеніи часть населенія принадлежитъ къ православнымъ. Малороссы отличаются вообще большою приверженностью къ православію. Эта религіозная стойкость быть можетъ въ значительной степени обязана тѣмъ гоненіямъ, которымъ малороссъ подвергался за свою „хлопскую" вѣру въ Польшѣ. Къ догматизму онъ, скептикъ по своей натурѣ, совершенно равнодушенъ, почему расколъ среди малороссовъ успѣха не имѣетъ, тогда какъ раціоналистическое ученіе вродѣ штунды можетъ имѣть больше будущности. Въ дѣйствительности, Полтавская губернія, съ наибольшимъ процентомъ малорусскаго населенія, даетъ и ничтожный процентъ раскольниковъ. Въ двухъ другихъ губерніяхъ—Черниговской и Харьковской—расколъ распространенъ нѣсколько болѣе, что̀ всецѣло объясняется большей численностью въ нихъ великорусскаго населенія. Въ Черниговскую губ., дающую сравнительно высокій процентъ раскольниковъ, расколъ проникъ въ 60—70-хъ годахъ XVII ст. и сталъ особенно усиливаться при царевнѣ Софьѣ, во время стрѣлецкихъ возстаній и реформаторскихъ начинаній Петра Великаго. Преобладаютъ здѣсь бѣглопоповцы и послѣдователи бѣлокриницкой секты, пріемлющей австрійское священство. Слободы раскольничьи разсѣяны всего больше въ уѣздахъ Новозыбковскомъ, Суражскомъ, Городнянскомъ, Стародубскомъ и Черниговскомъ. Послѣдніе два уѣзда нѣкогда были центромъ поповцевъ, высылавшихъ пропагандистовъ и задавшихся цѣлью объединить всѣ раскольничьи толки. Въ Харьковской губ. наблюдается, напротивъ, преобладаніе въ количественномъ отношеніи безпоповцевъ. Какъ и въ Черниговской губ., — это потомки выходцевъ изъ великорусскихъ областей, проникшіе сюда въ XVII вѣкѣ.

Что касается сектантовъ, то оффиціальная статистика ихъ конечно не можетъ отличаться точностью, такъ какъ большинство сектантовъ, изъ боязни преслѣдованій, именуетъ себя православными. По оффиціальнымъ даннымъ, по указаннымъ причинамъ, вѣроятно значительно уменьшающимъ число сектантовъ, въ Черниговской губ. сектантовъ, и именно штундистовъ числится всего 50 человѣкъ, въ Харьковской же губ. показано 377 штундистовъ и 65 шалопутовъ. Всего больше распространенъ штундизмъ въ Богодуховскомъ, Харьковскомъ, Волчанскомъ и Купянскомъ уѣздахъ.

---

# ГЛАВА VI.

## Промыслы и занятія населенія.

**В. В. Мораченскаго.**

---

Земледѣліе, какъ основное занятіе сельскаго населенія. — Земельная собственность и ея распредѣленіе между отдѣльными категоріями владѣльцевъ. — Крестьянское надѣльное землевладѣніе. — Частное землевладѣніе. — Распредѣленіе земель по угодіямъ у различныхъ группъ владѣльцевъ. — Распредѣленіе пашни по посѣвамъ. — Способы веденія хозяйства. — Результаты земледѣльческаго производства и продовольственный вопросъ. — Мѣстные сельскохозяйственные промыслы (огородничество, садоводство, табаководство, воздѣлываніе сахарной свекловицы, пчеловодство, скотоводство, овцеводство, свиневодство и коневодство). — Горнодобывающая промышленность. — Рыболовство и охота. — Мѣстные заработки. — Кустарная промышленность. — Фабрично-заводская промышленность. — Отхожіе промыслы.

Главнымъ, а въ большинствѣ случаевъ даже исключительнымъ занятіемъ населенія Малороссіи служитъ земледѣліе и такія тѣсно соприкасающіяся съ послѣднимъ отрасли сельскаго хозяйства, какъ огородничество, табаководство, садоводство, пчеловодство и пр. „Нема то ремесло, якъ лемишъ та чересло“ — говоритъ малорусская пословица, являющаяся какъ бы девизомъ, которому украинскій землеробъ оставался вѣренъ впродолженіе всей своей исторіи. Въ прежнее время, какъ мы знаемъ изъ предыдущихъ главъ, малороссу приходилось зачастую пахать, будучи вооруженнымъ „списомъ“ и „рушницей“, а теперь, оставаясь земледѣльцемъ, ему приходится считаться съ малоземельемъ, крайнимъ уплотненіемъ населенія и со многими другими тяжелыми экономическими и естественными условіями, несмотря на которыя онъ всетаки порываетъ связь съ землею съ большимъ, какъ увидимъ ниже, трудомъ и борьбою, и пожалуй даже съ бо́льшимъ, нежели населеніе многихъ другихъ областей Россіи.

Въ виду столь важной роли, какую играетъ въ жизни Малороссіи земледѣліе, мы остановимся съ особою подробностью на выясненіи общихъ условій, въ которыя поставленъ здѣсь названный основной промыселъ на-

селенія. Слѣдуетъ, однако, предпослать дальнѣйшему изложенію какъ-бы общее и предварительное замѣчаніе, что описываемая область въ земледѣльческомъ и вообще сельско-хозяйственномъ отношеніи представляетъ собой территорію весьма неоднородную, съ чѣмъ намъ придется неоднократно сталкиваться при характеристикѣ отдѣльныхъ факторовъ мѣстнаго сельскаго хозяйства. Здѣсь же достаточно будетъ сказать, что сѣверо-западная часть нашей области въ значительной степени носитъ характеръ примыкающаго къ ней Полѣсья, сѣверная ея окраина по сельско-хозяйственнымъ условіямъ является какъ бы продолженіемъ Центральной черноземной области и наконецъ весь югъ области представляетъ собою весьма пеструю картину переходовъ отъ трехпольнаго къ степному залежному хозяйству, характерному для Новороссіи.

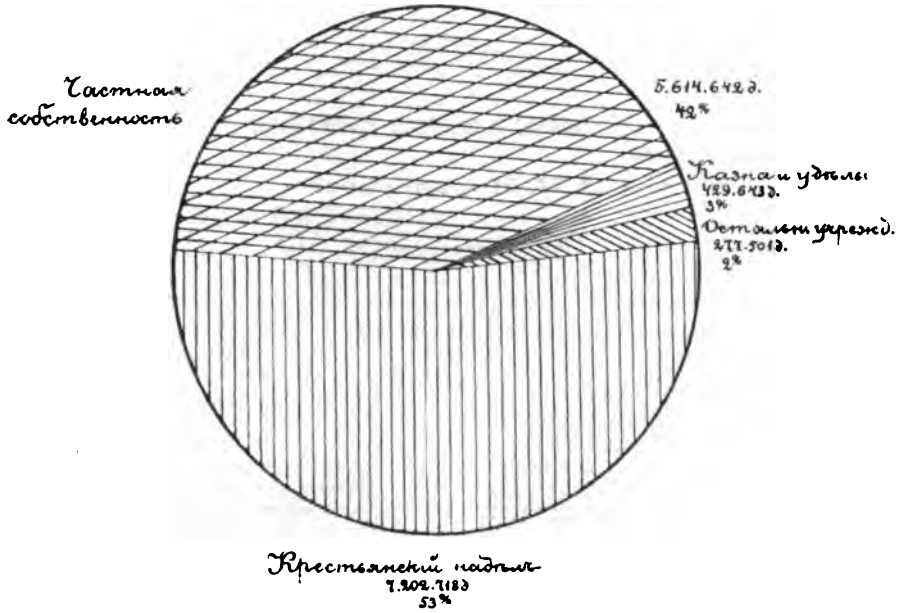


Распредѣленіе земель по владѣніямъ по всей области.

*Общая площадь земли* Малороссіи простирается почти до 13.525.000 десятинъ. Каждыя изъ трехъ входящихъ въ составъ области губерній по своимъ размѣрамъ мало разнятся другъ отъ друга: нѣсколько бо́льшіе размѣры имѣетъ Харьковская губернія—4.847.000 десятинъ, затѣмъ Черниговская—4.427.000 десятинъ; Полтавская губернія занимаетъ площадь въ 4.250.000 десятинъ.

Главными *собственниками* земли въ Малороссіи являются *крестьянскія общества*, которымъ принадлежитъ 7.203.000 десятинъ, т. е. болѣе $^1/_2$ или 53,2% всей земли области. Особенно замѣтно преобладаніе крестьянскихъ земель въ Харьковской губерніи, гдѣ таковыя составляютъ почти 60% общей площади губерніи, причемъ на сѣверо-востокѣ ея превышаютъ 60%, а на крайнемъ востокѣ (Старобѣльскій уѣздъ) достигаютъ даже 71%. Второе мѣсто, по участію въ земельной собственности области, принадлежитъ

*частному землевладѣнію*; общая площадь земли, находящейся въ частной собственности, превышаетъ 5,6 милліона десятинъ, что составляетъ болѣе 41% всей земли въ области.

Такимъ образомъ крестьянскія общества и частные землевладѣльцы имѣютъ въ своемъ распоряженіи свыше 12,8 милл. десятинъ изъ общей площади области въ 13,5 милл. дес., или около 95% всей земли Малороссіи, оставляя на долю остальныхъ категорій собственниковъ — казны, удѣла, городовъ и пр. — всего лишь около 5% общей ея площади. Въ собственности казны и удѣла находится около 430.000 десятинъ или немногимъ болѣе 3% всей земли области, причемъ главная ихъ масса сосредоточена въ Черниговской губерніи и особенно въ Остерскомъ уѣздѣ, гдѣ въ рас-

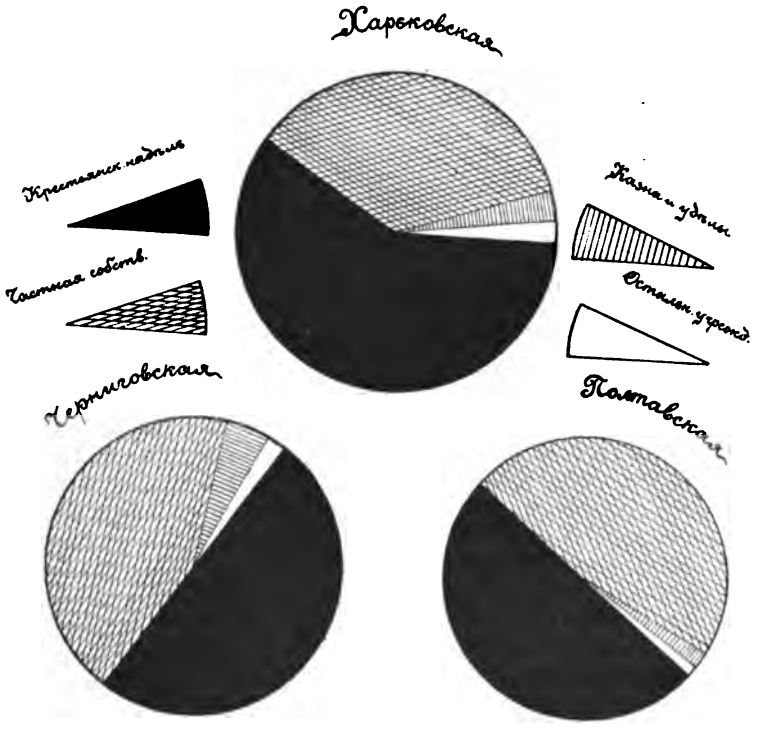


Погубернское распредѣленіе земель по владѣніямъ.

поряженіи казны состоитъ почти 140 тыс. десятинъ, что, по отношенію къ общей площади уѣзда, составляетъ 40%; затѣмъ наибольшее количество казенной земли находится въ Харьковской губерніи, преимущественно въ уѣздахъ Изюмскомъ и Старобѣльскомъ. Наконецъ остальныя 277 тысячъ десятинъ области состоятъ во владѣніи городовъ, монастырей, церковныхъ причтовъ и прочихъ учрежденій; по отношенію ко всей площади области земельная собственность названныхъ учрежденій составляетъ всего 2%, повышаясь въ Харьковской губерніи до 2½% и, наоборотъ, въ Полтавской понижаясь до 1½. Распредѣленіе земель между отдѣльными категоріями собственниковъ, какъ въ общемъ итогѣ по области, такъ и по

отдѣльнымъ губерніямъ наглядно иллюстрируется прилагаемыми діаграммами (стр. 129).

Въ цѣляхъ болѣе правильнаго и яснаго пониманія характера и напряженности промысловой дѣятельности сельскаго населенія въ различныхъ районахъ нашей области обратимся прежде всего къ болѣе подробному разсмотрѣнію тѣхъ земельныхъ условій, въ которыя поставлено *крестьянское* малорусское хозяйство, играющее, какъ мы уже упоминали выше и будемъ говорить неоднократно въ послѣдующемъ изложеніи, столь преобладающее въ краѣ значеніе.

Средняя обезпеченность землею крестьянскаго двора и одной души опредѣляется по губерніямъ слѣдующими цыфровыми данными:

| | Средній надѣлъ семьи по даннымъ Ц. Ст. Ком., относящ. къ концу 70-хъ г.г. | Средній надѣлъ на дворъ [1]) въ десятинахъ. | Въ среднемъ приходится пахатной земли на душу мужского населенія: ревизскаго | наличнаго [2]) |
|---|---|---|---|---|
| Полтавская..... | 5,1 | 5,9 | 2,5 | 1,6 |
| Черниговская... | 6,4 | 7,5 | 3,4 | 2,1 |
| Харьковская.... | 8,4 | 9,6 | 3,6 | 2,2 |
| По области..... | 6,6 | 7,7 | 3,2 | 2,0 |

Какъ видно изъ таблицы, наибольшею земельной обезпеченностью какъ подворной, такъ и душевой отличается Харьковская губернія, а наименьшей — Полтавская; Черниговская же губернія занимаетъ въ этомъ отношеніи среднее положеніе, по своимъ показателямъ весьма близко подходя къ среднимъ областнымъ нормамъ.

Приведенныя данныя, однако, могутъ дать только общія и сравнительно грубыя представленія объ относительной обезпеченности землею крестьянскаго населенія въ отдѣльныхъ районахъ нашей области, такъ какъ представляютъ собою лишь отвлеченные средніе показатели размѣровъ владѣнія, тѣмъ болѣе, что „средній размѣръ владѣнія въ Малороссіи — говоритъ проф. Янсонъ [3])— не выражаетъ въ такой степени средняго обезпеченія крестьянскаго населенія землею, какъ въ великорусскихъ губерніяхъ, такъ какъ, при участковомъ пользованіи и при дѣленіи хозяйствъ на тяглыя, пѣшія и пр., существовавшемъ прежде и легшемъ въ основу надѣленія землею, подворные участки представляютъ огромную несоразмѣрность другъ съ другомъ, колеблясь между $^1/_2$ и 100 десятинами".

Статистическія данныя, характеризующія распредѣленіе всей массы крестьянскихъ дворовъ по разрядамъ большей или меньшей обезпеченности ихъ надѣльной землей, относятся къ концу 70-хъ годовъ и такимъ образомъ въ сильной степени уже теряютъ свое абсолютное значеніе; тѣмъ не менѣе, являясь единственнымъ одновременнымъ и однороднымъ матеріаломъ для сужденія о степеняхъ надѣленности крестьянъ въ разныхъ частяхъ описываемой области, они все еще имѣютъ за собою большой интересъ относительный. Приводимъ эти данныя въ процентныхъ отношеніяхъ:

---

1) Цыфры получены путемъ дѣленія всей надѣльной земли губерніи по даннымъ Ц. Ст. Комитета за 1887 годъ на число крестьянскихъ дворовъ, добытое Комитетомъ въ 1894 году при бывшей тогда военно-конской переписи.

2) По обслѣдованію сельскихъ обществъ 1898 г.

3) Ю. Э. Янсонъ. „Сравнительная статистика Россіи", томъ II, стр. 141—142.

| Имѣющихъ въ надѣлѣ на ревизскую душу: | % крестьянскихъ дворовъ. В ъ г у б е р н і я х ъ: Харьковской | Черниговской | Полтавской | По области |
|---|---|---|---|---|
| 1 десятину и менѣе | 2,3 | 3,3 | 7,6 | 4,6 |
| 1—3 десятины | 30,9 | 35,3 | 60,5 | 43,6 |
| 3—5 „ | 33,0 | 53,7 | 28,0 | 37,3 |
| болѣе 5 „ | 33,8 | 7,3 | 3,9 | 14,5 |
| | 100,0 | 100,0 | 100,0 | 100,0 |

Изъ таблицы слѣдуетъ, что въ то время какъ въ Харьковской губерніи крестьянскіе дворы распредѣлены болѣе или менѣе равномѣрно по всѣмъ разрядамъ обезпеченности (кромѣ минимальнаго), — въ Черниговской губерніи болѣе половины дворовъ надѣлено на душу 3—5 десятинами, а въ Полтавской — почти $^2/_3$ дворовъ имѣетъ на душу надѣла всего 1—3 дес.; весьма характерною, кромѣ того, является группа максимальной обезпеченности землею: надѣломъ на душу болѣе 5 десятинъ въ Полтавской губерніи располагаютъ только 3,9% дворовъ, въ Черниговской — уже 7,3%, а въ Харьковской губерніи — $^1/_3$ всѣхъ крестьянскихъ дворовъ. Такимъ образомъ приведенная таблица, какъ и предыдущая, показываетъ, что наименѣе обезпеченными надѣльной землей являются крестьяне Полтавской губерніи и, наоборотъ, наибольшею обезпеченностью землею отличается крестьянское населеніе Харьковской губ.; Черниговская же губернія и здѣсь занимаетъ среднее положеніе. Все вышеизложенное наглядно поясняется прилагаемой здѣсь діаграммой.

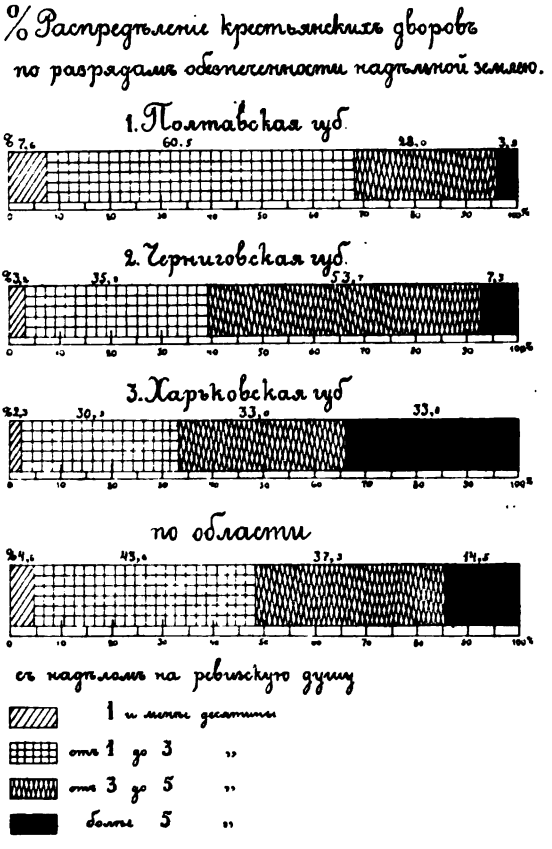


Болѣе современныя данныя о степени обезпеченности землею крестьянскаго двора и наличной (а не ревизской) души существуютъ только для одной Черниговской губерніи; свѣдѣнія эти, собранныя губернской земской управой въ 1894—1895 годахъ въ цѣляхъ выясненія продовольственныхъ средствъ сельскаго населенія, приводятъ къ слѣдующимъ результатамъ:

| Съ размѣромъ владѣнія. | | % отношеніе | |
|---|---|---|---|
| на одинъ дворъ | на одну наличную душу | обществъ | земли |
| 0,7— 2,9 дес. | 0,1—0,5 дес. | 16,1 | 1,7 |
| 2,9— 5,8 „ | 0,5—1,0 „ | 28,0 | 14,2 |
| 5,8—11,6 „ | 1,0—2,0 „ | 45,0 | 63,7 |
| 11,6—29,0 „ | 2,0—5,0 „ | 10,6 | 20,3 |
| болѣе 29 „ | болѣе 5 „ | 0,3 | 0,1 |

Такимъ образомъ почти 90% сельскихъ обществъ Черниговской губерніи располагаетъ въ настоящее время душевымъ надѣломъ менѣе двухъ десятинъ, причемъ надѣломъ въ 1—2 десятины обладаетъ только 45% обществъ, а 28% ихъ имѣетъ надѣльной земли на наличную душу 0,5—1,0 дес. и 16%—всего 0,1—0,5 десятинъ; надѣломъ же на душу болѣе 2 дес. обезпечено только 10% крестьянскихъ обществъ. Изъ таблицы же видно, что почти $^2/_3$ всей надѣльной земли губерніи состоитъ во владѣніи тѣхъ сельскихъ обществъ, въ которыхъ на каждую наличную душу приходится надѣла всего 1—2 десятины.

Всѣ эти данныя съ достаточной очевидностью обнаруживаютъ весьма скудное обезпеченіе надѣломъ громаднаго большинства крестьянъ Черниговской губерніи.

Приведенный примѣръ Черниговской губерніи пріобрѣтаетъ для нашихъ цѣлей то особое значеніе, что названная губернія, какъ уже говорилось выше, въ отношеніи земельной обезпеченности крестьянскаго населенія, занимаетъ среднее положеніе. Такимъ образомъ всѣ полученные выводы относительно нея должны быть приняты съ еще большею силой для Полтавской губерніи, какъ губерніи съ наименьшей обезпеченностью крестьянъ надѣльной землей, и, наоборотъ, могутъ быть въ значительной степени смягчены для Харьковской, гдѣ надѣленность крестьянъ наивысшая. Такъ, въ Полтавской губерніи въ концѣ 80-хъ годовъ, по даннымъ подворнаго описанія губерніи, сельскій пролетаріатъ, вовсе не имѣющій пахатной земли, опредѣлялся почти въ 20% всего населенія губерніи (свыше 74 тыс. семей); чтобы довести землевладѣніе малоземельнаго и безземельнаго люда до нормы $2^3/_4$ десятинъ на душу, даже въ то время, т. е. около 15 лѣтъ тому назадъ, по вычисленію земства, было необходимо пріобрѣтеніе по меньшей мѣрѣ 700 тыс. десятинъ.

Недостатокъ надѣльной земли крестянству Малороссіи приходится въ значительной мѣрѣ восполнять путемъ *найма* чужой *земли*, въ формѣ-ли денежной аренды, или аренды исполу, или, наконецъ,—за отработки. Поскольку позволяетъ судить о томъ имѣющійся статистическій матеріалъ, въ Черниговской и Харьковской губерніяхъ (за исключеніемъ юго-востока послѣдней) преобладаетъ испольный наемъ земли, тогда какъ въ Полтавской губерніи и особенно въ южной ея половинѣ господствуетъ уже денежная форма аренды. Для представленія себѣ размѣровъ аренды земли достаточно будетъ привести данныя для Полтавской губерніи, для которой по этому вопросу имѣются весьма обстоятельныя свѣдѣнія земской статистики. На основаніи послѣднихъ, сельское населеніе названной губерніи въ концѣ 80-хъ годовъ ежегодно нанимало около 1 милліона десятинъ земли, расходуя на это, по приблизительному разсчету, до 7 милліоновъ рублей, причемъ одно крестьянское сословіе тратило на аренду свыше 6 милл. рублей, что̀ слишкомъ въ $1^1/_2$ раза превышаетъ всѣ лежащіе

на немъ обязательные платежи (казенные, земскіе и мірскіе—денежные и натуральные). Въ настоящее же время расходъ населенія на наемъ земли, по всей вѣроятности, возросъ еще болѣе, съ одной стороны вслѣдствіе увеличившейся потребности въ самой арендѣ, а съ другой — вслѣдствіе замѣтнаго вздорожанія, какъ это мы увидимъ ниже, цѣнъ земли. Тѣмъ не менѣе, по вычисленію того же Полтавскаго земства, сдающаяся часть частновладѣльческой пашни только на $^1/_4$ увеличиваетъ посѣвную площадь крестьянскаго хозяйства; и даже болѣе, если бы и вся пахатная земля частныхъ землевладѣльцевъ была сдана въ аренду, то и при этихъ условіяхъ пашня крестьянъ увеличилась бы сравнительно немного и во всякомъ случаѣ не дала бы помѣщенія труду всей массы населенія.

Неравномѣрность въ обезпеченности крестьянскаго населенія надѣльной землей въ отдѣльныхъ районахъ области имѣетъ въ свое объясненіе цѣлый рядъ причинъ.

Такъ, наименьшая надѣленность крестьянъ въ *Полтавской* губерніи стоитъ прежде всего въ тѣснѣйшей связи съ наивысшей въ названной губерніи плотностью населенія, достигающей въ большей части ея уѣздовъ до 65 и болѣе сельскихъ жителей на квадратную версту, тогда какъ въ уѣздахъ Черниговской губ. она опредѣляется чаще въ 50 жителей и въ Харьковской—45, а на востокѣ ея—всего 35—40 душъ. Далѣе, скудность земельнаго надѣла въ Полтавской губерніи въ значительной степени обусловливается чрезвычайно развитымъ въ малорусскомъ населеніи стремленіемъ „къ особнячеству", слѣдствіемъ котораго являются постоянные семейные раздѣлы и дробленіе земельныхъ участковъ до крайнихъ предѣловъ; съ подобнымъ же дробленіемъ крестьянской земельной собственности мы встрѣчаемся, впрочемъ, и въ другихъ губерніяхъ описываемой области, но въ Полтавской, какъ губерніи съ наиболѣе однороднымъ этнографическимъ составомъ, это явленіе обнаруживается въ сильнѣйшей степени. Дробленіе земли доходитъ до такихъ предѣловъ, что веденіе самостоятельнаго хозяйства на этихъ участкахъ зачастую становится дѣломъ не только не выгоднымъ, но и невозможнымъ, вслѣдствіе чего таковые забрасываются, и ихъ владѣльцы переходятъ въ разрядъ такъ называемыхъ „підсосідковъ", живущихъ уже „зажономъ" и „замолотомъ" у своихъ же односельчанъ; чрезмѣрное же дробленіе земельныхъ участковъ, въ свою очередь, въ Полтавской губерніи находитъ себѣ особенно благопріятную почву въ господствующей здѣсь подворной формѣ крестьянскаго землевладѣнія; насколько послѣдняя является въ названной губерніи преобладающей, видно изъ сопоставленія нижеслѣдующихъ данныхъ:

| | % отношеніе крестьянскихъ дворовъ. | |
|---|---|---|
| | Съ подворнымъ владѣніемъ | Съ общиннымъ владѣніемъ |
| Полтавская..... | 88 | 12 |
| Черниговская.... | 48 | 52 |
| Харьковская..... | 6 | 94 |
| По области..... | 49 | 51 |

Перейдемъ теперь къ выясненію главнѣйшихъ причинъ, обусловливающихъ, наоборотъ, сравнительно высокую обезпеченность надѣльной землей крестьянъ *Харьковской* губерніи. Въ противуположность Полтавской губерніи, Харьковская отличается, особенно въ юго-восточной своей поло-

винѣ, сравнительно наименьшею плотностью населенія и потому наибольшимъ земельнымъ просторомъ. Далѣе, въ Харьковской губерніи почти совершенно отсутствуетъ подворное землевладѣніе, способствующее, какъ отмѣчалось выше, чрезмѣрному дробленію земли: дворы съ общиннымъ владѣніемъ, какъ видно изъ таблицы, составляютъ 94% всѣхъ крестьянскихъ дворовъ губерніи. Кромѣ того высокая надѣленность харьковскихъ крестьянъ въ весьма значительной степени обусловливается преобладаніемъ въ общей ихъ массѣ бывшихъ государственныхъ крестьянъ, оказавшихся, какъ извѣстно, по освобожденіи отъ крѣпостной зависимости, повсемѣстно въ Россіи въ значительно лучшихъ земельныхъ условіяхъ,

чѣмъ крестьяне бывшіе помѣщичьи. Крестьяне бывшіе государственные почти во всѣхъ уѣздахъ Харьковской губерніи составляютъ болѣе 50%, во многихъ уѣздахъ ихъ процентъ повышается до 60, а въ нѣкоторыхъ восточныхъ—и еще выше; такъ, напр., въ Купянскомъ онъ достигаетъ 84%, въ Зміевскомъ—87%, а въ Старобѣльскомъ уѣздѣ—даже 88%. Распредѣленіе крестьянскаго населенія по его категоріямъ представляется прилагаемой здѣсь поуѣздной картограммой.

Насколько велика въ описываемой области разница въ надѣленности крестьянъ бывшихъ государственныхъ и крестьянъ помѣщичьихъ, легко усматривается на слѣдующихъ данныхъ, относящихся къ концу 70-хъ годовъ:

| | Средній надѣлъ на дворъ (въ десятинахъ) у крестьянъ: | |
|---|---|---|
| | б. владѣльческихъ | б. государственныхъ |
| Черниговская..... | 6,9 | 8,1 |
| Полтавская..... | 4,9 | 8,9 |
| Харьковская..... | 5,6 | 11,0 |

Что же касается, наконецъ, Черниговской губерніи, которой, какъ уже отмѣчалось выше, въ отношеніи земельной обезпеченности крестьянъ принадлежитъ среднее мѣсто между двумя остальными губерніями нашей области, то таковая и въ отношеніи разсмотрѣнныхъ выше условій, въ той или иной мѣрѣ вліяющихъ въ размѣръ надѣла, занимаетъ среднее положеніе: названная губернія обладаетъ средней плотностью населенія, почти равномѣрнымъ распредѣленіемъ крестьянскихъ дворовъ по формамъ землевладѣнія (48% дворовъ съ подворнымъ владѣніемъ и 52% съ общиннымъ), а также и по категоріямъ крестьянскаго населенія (хотя въ сѣверо-западной половинѣ губерніи замѣтно преобладаютъ крестьяне бывшіе помѣщичьи).

Покончивъ такимъ образомъ съ вопросомъ объ обезпеченности крестьянскаго населенія надѣльной землею въ отдѣльныхъ районахъ описываемой области и выяснивъ важнѣйшія причины, обусловливающія неравномѣрность таковой, перейдемъ теперь къ разсмотрѣнію *частнаго землевладѣнія* Малороссіи.

Всего земли въ частной собственности состоитъ болѣе 5,6 милл. десятинъ, что, по отношенію къ общей площади, области составляетъ 41,5%. Наиболѣе развито частное землевладѣніе въ Полтавской губерніи, гдѣ въ его распоряженіи находится болѣе 55% и даже свыше 60% (Константиноградскій уѣздъ); наименьшую же площадь частная земельная собственность занимаетъ въ Харьковской губерніи—около 1,7 милл. десятинъ, что составляетъ, по отношенію къ площади губерніи, всего 35%.

Наибольшее количество земли, находящейся въ личной собственности, принадлежитъ *дворянамъ*, а именно 4.053.000 десятинъ изъ общей площади частновладѣльческой земли въ 5.600.000 дес., т. е. 72,3% или почти $^3/_4$ всей ея площади. По отдѣльнымъ губерніямъ области дворянское землевладѣніе развито почти равномѣрно, хотя нѣсколько болѣе въ Полтавской губерніи, гдѣ оно составляетъ, по отношенію ко всей площади частныхъ земель, почти 78% и слабѣе въ Черниговской—68%. Вторымъ, по количеству владѣемой земли, собственникомъ является *крестьянство*, которому принадлежитъ въ области болѣе 700 тыс. десятинъ или 12,7% всей частновладѣльческой земли. Въ противуположность дворянскому землевладѣнію, крестьянское болѣе развито въ Черниговской губерніи (почти 15%) и значительно слабѣе въ Полтавской (10% частной земли). *Купцы* въ общей сложности имѣютъ въ Малороссіи свыше 500 тыс. десятинъ или 9,4% всей лично владѣемой земли, но по отдѣльнымъ губерніямъ земельная собственность ихъ распредѣляется съ меньшей равномѣрностью, чѣмъ землевладѣніе всѣхъ остальныхъ сословій; сравнительно наибольшій процентъ купеческія земли составляютъ въ Харьковской губерніи, какъ губерніи наиболѣе промышленной, гдѣ во владѣніи купцовъ состоитъ болѣе 12% всей частной земли (въ Богодуховскомъ у.—18%, въ Ахтырскомъ—26%); наименьшимъ же развитіемъ купеческаго землевладѣнія отличается Полтавская губернія (5,5%). Слѣдующее мѣсто въ ряду личныхъ собственниковъ земли принадлежитъ мѣщанамъ, въ рукахъ которыхъ находится 185 слишкомъ тысячъ десятинъ или 3,3% общей площади частновладѣльческой земли; нѣсколько бо́льшіе размѣры мѣщанское землевладѣніе пріобрѣло въ Черниговской губерніи (почти 4%), благодаря существованію въ ней большого числа посадовъ. Наконецъ, осталь-

нымъ количествомъ частной земли, составляющимъ немногимъ болѣе 3%, владѣютъ прочія сословія (духовенство, почетные граждане и пр.).

Процессъ *движенія земельной собственности*, вслѣдствіе крайней скудности по этому вопросу одновременныхъ и однородныхъ для трехъ губерній статистическихъ данныхъ, можетъ быть прослѣженъ только за очень короткій промежутокъ времени, а именно за десятилѣтіе съ 1877 по 1887 годъ. Тѣмъ не менѣе, несмотря даже на такую краткосрочность періода, сравненіе соотвѣтствующихъ данныхъ свидѣтельствуетъ о чрезвычайно быстро совершающемся перемѣщеніи земельной собственности изъ рукъ одного сословія къ другому. Приводимая ниже таблица выражаетъ собою процентное распредѣленіе частной земли между главнѣйшими сословіями въ 1877 и въ 1887 годахъ:

| | | Дворянъ. | Крестьянъ. | Купцовъ. | Мѣщанъ. |
|---|---|---|---|---|---|
| Черниговская губ. | 1877 года. | 83,2 | 3,1 | 9,0 | 2,6 |
| | 1887 „ | 68,1 | 14,5 | 10,9 | 3,9 |
| Полтавская „ | 1877 „ | 84,9 | 5,8 | 4,4 | 2,4 |
| | 1887 „ | 77,9 | 10,5 | 5,5 | 3,1 |
| Харьковская „ | 1877 „ | 82,1 | 6,6 | 8,1 | 2,8 |
| | 1887 „ | 70,1 | 13,4 | 12,8 | 2,9 |

Такимъ образомъ, какъ видно изъ таблицы, повсемѣстному и притомъ весьма рѣзкому сокращенію подверглось за разсматриваемое десятилѣтіе только дворянское землевладѣніе; земельная же собственность остальныхъ сословій вездѣ приняла, наоборотъ, бо́льшіе размѣры; при этомъ, какъ усматривается изъ таблицы, наибольшее расширеніе землевладѣнія того или другого сословія произошло въ тѣхъ районахъ области, гдѣ таковое вообще пользуется наибольшимъ развитіемъ; такъ, крестьянское личное землевладѣніе, которое вообще въ этотъ періодъ выросло сильнѣе всѣхъ остальныхъ, особенно замѣтно увеличилось въ Черниговской губерніи, гдѣ, какъ говорилось выше, оно пріобрѣло сравнительно наибольшіе размѣры; то же разсужденіе остается вѣрнымъ и по отношенію къ купеческому землевладѣнію, особенно выросшему въ Харьковской, а также мѣщанскому — значительнѣе всего расширившемуся въ Черниговской губерніи. Что же касается дворянскаго землевладѣнія, то таковое также сравнительно бо́льшую устойчивость проявило въ Полтавской губерніи, гдѣ оно являлось и въ наибольшей степени господствующимъ.

Въ тѣснѣйшей связи съ сокращеніемъ дворянскаго землевладѣнія и перемѣщеніемъ земли въ руки другихъ сословій стоитъ *задолженность* частнаго землевладѣнія.

Помѣстное дворянство Малороссіи было въ значительной степени обременено долгами еще и до времени крестьянской реформы. Такъ, къ 1859 году, когда выдача ссудъ изъ бывшихъ тогда государственныхъ кредитныхъ установленій была прекращена, общая сумма долговъ послѣднимъ въ трехъ малороссійскихъ губерніяхъ простиралась до 21.858.000 рублей. При реформѣ 19 февраля 1861 года, въ вознагражденіе за уступку надѣльной земли освобожденнымъ крестьянамъ, помѣщикамъ была выплачена опредѣленная сумма, причемъ при выдачѣ послѣдней правительствомъ удерживалась та часть ея, которая составляла ихъ долгъ кредитнымъ учрежденіямъ. Такимъ образомъ дореформенные земельные долги частнаго

землевладѣнія Малороссіи были совершенно погашены путемъ выкупной операціи. Но измѣнившіяся въ корнѣ съ паденіемъ крѣпостного права условія веденія хозяйства въ очень скоромъ времени вызвали огромную потребность въ новомъ кредитѣ. Съ 1864 года началъ возникать уже цѣлый рядъ ипотечныхъ учрежденій, и уже къ 1870 году на землевладѣніи Харьковской губерніи лежало долга 1,4 милліона рублей, а Полтавской— 0,8 мил. руб. Къ 1 января 1899 года общая сумма долговъ всѣмъ кредитнымъ учрежденіямъ, числящихся на частномъ землевладѣніи Малороссіи, простиралась до 137,5 м. р., причемъ въ залогѣ состояло болѣе половины всей лично владѣемой земли (52,2%). По отдѣльнымъ губерніямъ размѣръ задолженности представлялся, однако, далеко не одинаковымъ. Такъ, наибольшее количество частновладѣльческой земли, до 61% ея, на-

Уборка хлѣба.

ходилось въ залогѣ въ Харьковской губерніи, затѣмъ 58% — въ Полтавской и только 38%—въ Черниговской. Въ ряду 67 губерній Европейской и Азіатской Россіи, въ которыхъ на частномъ землевладѣніи лежали ипотечные долги, Харьковской губерніи по количеству заложенной земли принадлежало 14-е мѣсто, Полтавской — 19-е и Черниговской — 39-е. Но для полнаго представленія себѣ степени задолженности частнаго землевладѣнія, такъ сказать интенсивности задолженности, необходимо обратиться къ размѣрамъ средней ссуды, падающей на одну десятину заложенной земли, что̀ и представляется нижеслѣдующими данными:

| | Средняя сумма ссуды въ рубляхъ на десятину. к ъ 1 я н в а р я. | | | | Повышеніе въ %% съ 1885 г. | | |
|---|---|---|---|---|---|---|---|
| | 1885 г. | 1889 г. | 1894 г. | 1899 г. | къ 1889 г. | къ 1894 г. | къ 1899 г. |
| Полтавская. . . | 33,99 | 53,96 | 54,88 | 58,98 | 159 | 160 | 172 |
| Харьковская. . | 29,82 | 35,80 | 40,06 | 44,24 | 120 | 133 | 147 |
| Черниговская. | 19,06 | 27,04 | 31,79 | 34,52 | 142 | 168 | 184 |

Какъ видно изъ приведенной таблицы, наиболѣе въ послѣднее время обременена долгами десятина земли въ Полтавской губерніи и въ наи-

меньшей степени—въ Черниговской; что же касается самаго роста задолженности десятины, то таковой, наоборотъ, шелъ наиболѣе крупными и притомъ совершенно ровными шагами въ послѣдней изъ названныхъ губерній — Черниговской. По размѣрамъ средней суммы ссуды на десятину, Полтавская губернія въ ряду 67 губерній занимаетъ 5-е мѣсто, Харьковская — 14-е и Черниговская — 30-е.

Ростъ задолженности частнаго землевладѣнія сопровождается ростомъ продажныхъ *цѣнъ земли*, хотя задолженность значительно опережаетъ, какъ и вездѣ въ Россіи, въ своемъ движеніи ростъ цѣнности земли. По даннымъ бывшаго Департамента Земледѣлія и Сельской Промышленности, средняя продажная цѣна земли (при продажѣ цѣлыми имѣніями безъ различія угодій) за тридцатилѣтіе съ начала 60-хъ годовъ до конца 80-хъ стояла слѣдующая:

| | Средняя цѣна въ рубляхъ за десятину. | | | | Повышеніе въ %%% съ 1860 г. | | |
|---|---|---|---|---|---|---|---|
| | въ 60-хъ | въ 70-хъ | въ 1883 г. | въ 1889 г. | къ 70-мъ | къ 1883 г. | къ 1889 г. |
| Черниговская | 33 | 53 | 83 | 87 | 60 | 151 | 164 |
| Полтавская .. | 35 | 62 | 106 | 106 | 77 | 203 | 203 |
| Харьковская. | 35 | 54 | 95 | 104 | 60 | 171 | 197 |

Такимъ образомъ, какъ видно изъ таблицы, цѣнность земли наибольшій ростъ обнаруживала за весь періодъ въ Полтавской губерніи и наименьшій — въ Черниговской. Относительная дороговизна земли въ Полтавской губерніи обусловливается прежде всего наивысшею здѣсь плотностью населенія и, наоборотъ, болѣе низкая разцѣнка ея въ Черниговской объясняется главнымъ образомъ сравнительно невысокими на большей площади губерніи естественными качествами самой почвы. Какъ показываетъ приведенная таблица, сравнительно слабѣе росла цѣнность земли за шестилѣтіе 1883—1889 гг. (а въ Полтавской губерніи она осталась даже на своемъ прежнемъ уровнѣ); явленіе это, какъ и повсемѣстно въ Россіи, объясняется весьма рѣзкимъ пониженіемъ за это время цѣнъ на зерновые продукты. Съ начала же 90-хъ годовъ, или вѣрнѣе даже съ 1889 года, какъ показываютъ записи поземельныхъ банковъ объ отдѣльныхъ случаяхъ продажи земли, цѣны на послѣднюю стали обнаруживать неуклонное и быстрое повышеніе и уже въ половинѣ названнаго десятилѣтія средняя цѣна десятины земли въ той же Полтавской губерніи, гдѣ за шестилѣтіе 1883—1889 г. роста ея даже вовсе не обнаруживалось, опредѣлялась почти въ 150 рублей, что подтверждается также и матеріалами текущей статистики Полтавскаго земства, имѣющей въ своемъ распоряженіи данныя относительно обобщенныхъ продажныхъ цѣнъ земли. Къ сожалѣнію, данныя земельныхъ банковъ носятъ сравнительно случайный характеръ, данныя же земской статистики страдаютъ разновременностью и неоднородностью, почему прослѣдить на основаніи ихъ болѣе подробно и за ближайшій къ намъ періодъ движеніе цѣнъ земли въ описываемой области не представляется возможнымъ. Тѣмъ не менѣе можетъ быть признаннымъ внѣ сомнѣнія, что въ настоящее время стоимость земли въ Малороссіи, и особенно въ Харьковской и Полтавской губерніяхъ, подъ вліяніемъ роста населенія, довольно быстраго за послѣдніе годы развитія желѣзнодорожной сѣти и успѣховъ промышленности (въ Харьковской губ.), далеко уже ушла отъ цѣны ея, стоявшей въ концѣ 80-хъ

Косьба хлѣба. (*По фот. Книповича*).

годовъ. Такъ, напр., въ Полтавской губерніи, по даннымъ земской текущей статистики, средняя (болѣе чѣмъ изъ 550 случаевъ) продажная цѣна десятины земли, вообще въ 1898 году опредѣлялась въ 159 рублей, по отдѣльнымъ же земельнымъ угодіямъ достигала 266 р. за десятину усадебной земли, 252 р.—за десятину сѣнокосовъ лучныхъ и луговыхъ, 164 р.—за десятину лѣса и 135 р.—за десятину пашни.

Разсмотрѣвъ въ предыдущемъ изложеніи распредѣленіе частнаго землевладѣнія по отдѣльнымъ губерніямъ и сословіямъ, а также прослѣдивъ въ общихъ чертахъ размѣры и характеръ движенія частной земельной собственности, намъ остается только выяснить средніе *размѣры* личнаго землевладѣнія.

Господствующимъ типомъ землевладѣнія въ области являются имѣнія площадью около 20 десятинъ; число такихъ собственниковъ въ области составляетъ болѣе 40% общаго числа землевладѣльцевъ; но кромѣ того 20% собственниковъ обладаютъ имѣніями площадью, въ среднемъ, всего въ 12 десятинъ; далѣе, около 27% землевладѣльцевъ являются собственниками имѣній, площадь которыхъ, въ среднемъ, достигаетъ 200 десятинъ.

Наиболѣе крупными собственниками земли, въ общемъ по области, являются купцы, а затѣмъ дворяне. Средній размѣръ купеческой земельной собственности опредѣляется въ 210 десятинъ, по отдѣльнымъ же губерніямъ: въ 427 дес. въ Харьковской губерніи, гдѣ, какъ уже говорилось выше, болѣе всего развито купеческое землевладѣніе, въ 161 дес. — въ Черниговской губ. и въ 148 дес.— въ Полтавской; въ послѣдней губерніи дворянскія имѣнія превышаютъ своими размѣрами имѣнія купцовъ. Средній размѣръ дворянскаго землевладѣнія достигаетъ по области 195 десятинъ, повышаясь въ Харьковской до 350 дес. и понижаясь въ остальныхъ до 168 (въ Полтавской губ.) и 159 (въ Черниговской губ.). По сравненію съ данными 1877 года, размѣръ дворянскаго и купеческаго землевладѣнія къ 1887 году, какъ по области, такъ почти и по всѣмъ отдѣльнымъ губерніямъ, значительно сократился; исключеніе составляютъ только для купцовъ Харьковская губернія, гдѣ средній размѣръ ихъ земельной

Уборка сѣна. (*По фот. Книповича*).

собственности поднялся съ 314 дес. до 427, а для дворянъ—Полтавская губ., въ которой средній размѣръ ихъ имѣній остался прежнимъ, что̀ стоитъ въ связи съ отмѣчавшеюся уже выше сравнительно устойчивостью дворянскаго землевладѣнія въ названной губерніи. Средній размѣръ крестьянскаго владѣнія колеблется отъ 15 (Черниговская губ.) до 34 десятинъ (Полтавская), опредѣляясь, въ среднемъ по области, въ 22 десятины, причемъ за указанное десятилѣтіе размѣры крестьянской собственности повсемѣстно, наоборотъ, возросли, удвоившись въ Черниговской губерніи и даже устроившись — въ Полтавской. Наконецъ, наименьшими средними размѣрами, едва достигающими 12 дес., обладаетъ мѣщанская земельная собственность, колеблясь по отдѣльнымъ губерніямъ отъ 10 (Черниговская) до 22 десятинъ (Харьковская губ.); съ 1877 года къ 1887-му землевладѣніе мѣщанъ, по своимъ размѣрамъ, также вездѣ увеличилось.

Покончивъ, такимъ образомъ, съ вопросомъ о распредѣленіи земель по владѣніямъ, намъ предстоитъ перейти къ разсмотрѣнію распредѣленія земель *по угодіямъ* и *посѣвамъ*, какъ въ общемъ по области и ея губерніямъ, такъ и у отдѣльныхъ категорій землевладѣльцевъ.

Распредѣленіе земель *по угодіямъ и посѣвамъ* въ области наглядно представляется прилагаемой діаграммой.

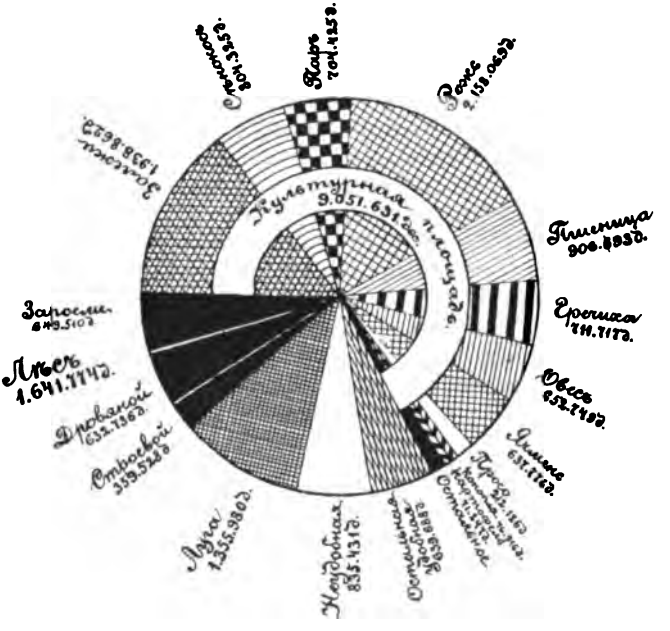


Распредѣленіе земель по угодіямъ.

Земли, пригодныя для сельскохозяйственнаго пользованія (пашня, сѣнокосъ и пастбища) составляютъ площадь болѣе, чѣмъ въ 11 милліоновъ десятинъ, что̀, по отношенію ко всей площади области, даетъ свыше 81%.

Главнымъ угодіемъ въ Малороссіи является *пашня*, занимающая собою болѣе 9 милліоновъ десятинъ или $^2/_3$ всей земли области (66,9%), причемъ въ Полтавской губерніи отношеніе ея къ площади губерніи повышается до 75%, въ Харьковской—до 71% и только въ Черниговской губерніи оно опускается до 55%. Такимъ образомъ приведенныя статистическія данныя какъ нельзя болѣе подтверждаютъ вступительныя слова настоящей главы, что земледѣліе въ Малороссіи является основнымъ занятіемъ сельскаго населенія. Прилагаемая поуѣздная картограмма даетъ полнѣ наглядное представленіе о степени распаханности земель

въ различныхъ районахъ нашей области. Какъ видно изъ карты, распашка земель достигла высшей интенсивности въ наиболѣе плотно населенной части области (въ центрѣ Полтавской губерніи), а также на востокѣ Харьковской, гдѣ, какъ мы уже знаемъ изъ предыдущаго изложенія, въ значительной степени преобладающимъ элементомъ является крестьянское землевладѣніе, доведшее размѣры пашни, какъ мы увидимъ ниже, до крайнихъ предѣловъ; сравнительно меньшая распаханность въ Черниговской, а также въ Полтавской губерніи на побережьѣ Днѣпра объясняется существованіемъ здѣсь въ значительномъ процентѣ лѣсовъ или неудобныхъ для культуры земель, а также сравнительно меньшею плотностью населенія. Главными собственниками пашни въ области являются крестьяне, которымъ принадлежатъ изъ общаго количества ея въ 9.051.000 десятинъ 5.166.000, или, другими словами, свыше 57% ея; сравнительно меньшую долю составляетъ крестьянская пашня въ Полтавской губерніи, а именно—51%, но зато въ Харьковской и Черниговской ея процентъ повышается до 60.

Площадь *сѣнокосовъ и пастбищъ* опредѣляется по области въ 1.356.000 десятинъ, что̀, по отношенію ко всей территоріи, составляетъ 10%. Наибольшимъ количествомъ луговъ обезпечена Черниговская губернія, гдѣ таковые составляютъ 12,8% площади губерніи; меньше всего луговъ въ Харьковской губ.—8,8%. Половина всей площади луговъ составляетъ собственность крестьянскихъ обществъ; частному же землевладѣнію принадлежитъ 44% ея; сравнительно бо̀льшую площадь луговъ, нежели крестьяне, частные собственники имѣютъ только въ Полтавской губерніи: 51% противъ 47%. Остальная площадь нашей области занята лѣсами и неудобными землями.

*Лѣса*, въ общемъ по области, занимаютъ 1.640.000 десятинъ или 12,3% всей ея площади. По отдѣльнымъ районамъ Малороссіи лѣса распредѣлены, какъ мы уже знаемъ изъ третьей главы настоящаго тома (стр. 44), весьма неравномѣрно. Большею лѣсистостью отличается Черниговская губернія: здѣсь лѣсъ занимаетъ 930 т. дес., или $^1/_5$ часть всей площади губерніи; черниговскіе лѣса составляютъ болѣе 57% всѣхъ лѣсовъ области. Далѣе, въ Харьковской губерніи подъ лѣсомъ находится 460 т. дес. или 9,6% земли губерніи, и наконецъ въ Полтавской—всего 250 тыс. дес.—5,9%. Въ противуположность двумъ вышеразсмотрѣннымъ угодіямъ, лѣса являются собственностью частныхъ владѣльцевъ по преимуществу: изъ общей площади лѣсовъ въ 1.640.000 десятинъ послѣднимъ принадлежитъ 940 тыс. десятинъ, т. е. болѣе 57% всей массы ихъ, тогда какъ крестьянскимъ обществамъ — лишь 410 тыс. дес., или всего только 25%; особенно невыгодно для крестьянъ распредѣлена лѣсная площадь въ Черниговской губерніи. Значительнымъ собственникомъ лѣсовъ является также еще казна, которая владѣетъ 270 тыс. дес., или 16% всего лѣса области. Изъ общей площади лѣсовъ въ 1.640.000 десятинъ 360 тыс. дес., или 22% ея покрыто строевымъ лѣсомъ, болѣе 630 тыс. дес.—дровянымъ (38%) и около 650 тыс. дес., или почти 40% всей лѣсной площади занято зарослями. По отдѣльнымъ губерніямъ проценты строевого лѣса нѣсколько повышаются въ Полтавской губерніи (28%), дровянаго—въ Харьковской (44%) и наконецъ зарослей — въ Черниговской (45%). Что же касается распредѣленія лѣса по его составу у отдѣльныхъ категорій владѣльцевъ, то таковое представляется слѣдующими процентными отношеніями:

| | Лѣса: | | | |
|---|---|---|---|---|
| | Строеваго. | Дровянаго. | Зарослей. | Всего. |
| У частныхъ владѣльцевъ . . . | 24 | 40 | 36 | 100 |
| „ казны . . . . . | 26 | 35 | 39 | 100 |
| „ крестьянскихъ обществъ . | 12 | 38 | 50 | 100 |

Какъ слѣдуетъ изъ таблицы, казна является главнымъ владѣльцемъ строевого лѣса (въ Харьковской губ. процентъ казеннаго строевого лѣса, по отношенію къ общей площади послѣдняго, повышается до 40, а въ Полтавской — почти до 50); дровяной лѣсъ у всѣхъ категорій владѣльцевъ составляетъ болѣе или менѣе одинаковый процентъ, но заросли сосредоточены главнымъ образомъ въ рукахъ крестьянъ.

*Неудобныя земли*, занимающія, въ общемъ, площадь въ 835 тыс. десятинъ или 6,8% всей земли области, наибольшій процентъ составляютъ въ Черниговской губерніи — 7,8% и особенно въ уѣздахъ Суражскомъ, Остерскомъ, Городнянскомъ и Черниговскомъ, гдѣ ими занято отъ 11 до 12% всей площади уѣздовъ.

Обратимся теперь къ разсмотрѣнію *способовъ пользованія земельной площадью* у различныхъ группъ собственниковъ. На областныхъ цыфрахъ мы замѣчаемъ, что какъ владѣльческія, такъ и крестьянскія земли, послѣднія въ особенной степени, отведены главнымъ образомъ подъ пашню, составляющую у крестьянъ до 72% ихъ надѣльной собственности, а у частныхъ владѣльцевъ — 65%; въ казенномъ же хозяйствѣ пашня занимаетъ всего 25% его площади, уступая главное мѣсто лѣсамъ (болѣе 62%). Притомъ на процентъ пашни въ казенныхъ владѣніяхъ огромное вліяніе оказываетъ Харьковская губ., гдѣ % пашни у казны достигаетъ 56; наоборотъ, въ Черниговской губ. онъ опускается до 1. Вторымъ угодіемъ является въ частномъ хозяйствѣ лѣсъ, отношеніе котораго къ общей площади владѣльческой земли опредѣляется почти въ 17%, а у крестьянъ — сѣнокосъ и пастбище, составляющія 9% надѣльной земли; у казны второе мѣсто остается за пашней (25%). Третьимъ угодіемъ служитъ въ крестьянскомъ хозяйствѣ остальная удобная земля, отведенная подъ усадьбы, огороды, сады, конопляники и пр., достигающая почти 7% всей крестьянской земли; что же касается частныхъ владѣльцевъ и казны, то у нихъ на третьемъ мѣстѣ стоятъ сѣнокосы. Слѣдуетъ однако замѣтить, что на большей площади описываемой области способы пользованія землею представляютъ собою значительно менѣе существенную разницу у отдѣльныхъ категорій владѣльцевъ, чѣмъ въ общихъ областныхъ итогахъ. Наиболѣе близкія другъ къ другу отношенія угодій въ крестьянскомъ и владѣльческомъ хозяйствѣ наблюдаются въ Полтавской и затѣмъ въ Харьковской губерніяхъ; Черниговская же губернія, въ противуположность вышеназваннымъ, представляетъ собою въ этомъ отношеніи чрезвычайное различіе, въ огромной степени вліяющее на областные выводы: такъ, напр., въ то время, какъ пашня у крестьянъ составляетъ болѣе 65%, у владѣльцевъ она не достигаетъ 48, а у казны — не превышаетъ 1%. Далѣе, наибольшее соотвѣтствіе въ двухъ упомянутыхъ губерніяхъ въ пользованіи земельной площадью у разныхъ владѣльцевъ обнаруживается въ отношеніи пашни и сѣнокосовъ; лѣса же и въ этихъ губерніяхъ являются въ сильной степени господствующимъ угодіемъ у казны и частныхъ владѣльцевъ, а остальная удобная земля—у крестьянъ.

По вопросу объ угодіяхъ намъ остается еще разсмотрѣть *распредѣленіе пашни* по ея *составнымъ частямъ* и по *посѣвамъ*. Изъ общаго количества пашни въ 9.050.000 десятинъ болѣе 5.600.000 десятинъ, или 61,8% ея занято посѣвомъ, причемъ въ Черниговской губерніи процентъ посѣва повышается до 64, а въ Полтавской—даже до 66 и только въ Харьковской опускается до 57. Остальныя 3.450.000 десятинъ, или 38,8% всей пашни составляетъ незанятая площадь, складывающаяся изъ пара, толокъ, залежи и сѣнокоса. Расположивъ всѣ губерніи Европейской Россіи, по проценту посѣва къ общей площади пашни, въ нисходящемъ порядкѣ, мы найдемъ Полтавскую губернію на 8-мъ мѣстѣ, Черниговскую — на 18-мъ и Харьковскую — на 38-мъ.

% отношеніе ПОСѢВНОЙ ПЛОЩАДИ къ ОБЩЕЙ ПЛОЩАДИ ПАХАТНОЙ ЗЕМЛИ.




Соотношеніе посѣвной съ незанятой площадью у различныхъ категорій владѣльцевъ далеко не одинаково, какъ въ общемъ по области, такъ и еще болѣе по отдѣльнымъ ея губерніямъ, что и поясняется прилагаемою здѣсь діаграммой. Такъ, по области отношеніе посѣвной площади ко всей пашнѣ опредѣляется на крестьянскихъ общественныхъ земляхъ въ 67%, а у остальныхъ владѣльцевъ — всего въ 55%; слѣдовательно крестьяне располагаютъ свободною отъ посѣвовъ пахатной землей, въ общемъ, въ значительно меньшей степени, нежели землевладѣльцы прочихъ категорій, причемъ въ Полтавской губерніи они довели свои посѣвы, повидимому, до крайнихъ предѣловъ, оставивъ незанятою всего $^1/_4$ долю пашни. Какъ видно изъ діаграммы, наименьшее различіе въ отношеніи степени засѣва у крестьянъ и у владѣльцевъ наблюдается въ Черниговской губерніи, гдѣ, какъ будемъ говорить ниже, и само владѣльческое хозяйство ближе всего подходитъ по своему характеру къ крестьянскому.

Воздѣлываемыя въ Малороссіи *полевыя растенія*, по размѣрамъ ихъ площадей, по даннымъ за 1900 годъ, располагаются въ слѣдующемъ порядкѣ: озимая рожь (31,8% всей посѣвной площади), яровая пшеница (19,9%), ячмень (12,7%), овесъ (12,3%), гречиха (8,9%), картофель (3,7%), озимая пшеница (3,2%), просо (3,1%), конопля (1,8%), ленъ (главн. обр. на сѣмя) (1,3%), горохъ (0,7%) и прочія культуры—полба, кукуруза, свекла, табакъ (0,5%). По отдѣльнымъ губерніямъ области порядокъ культуръ, однако, далеко отклоняется отъ приведеннаго средняго областного, что весьма легко и усматривается изъ прилагаемой таблицы, въ которой римскими цыфрами опредѣляется соотвѣт-

9.

Изъ 100 десятинъ земли пашня составляетъ:

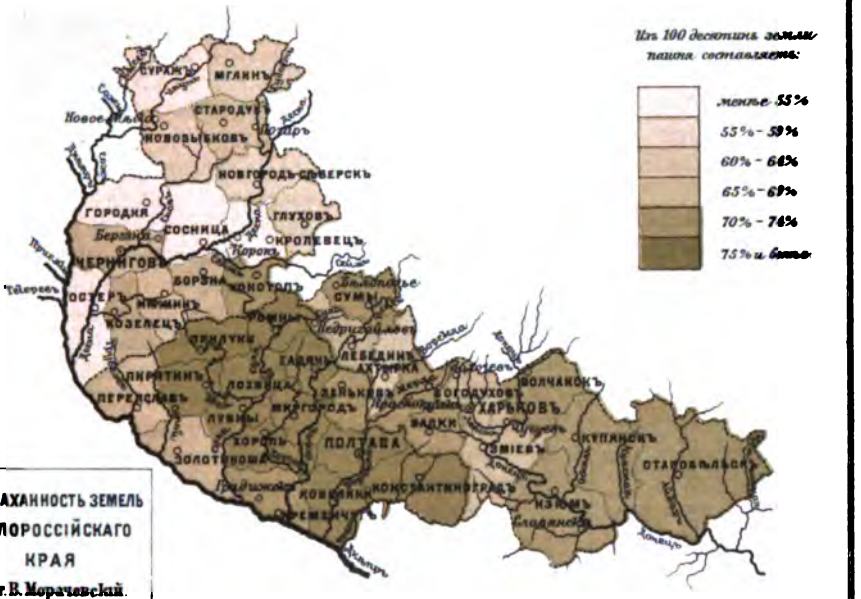

- менѣе 55%
- 55% - 59%
- 60% - 64%
- 65% - 69%
- 70% - 74%
- 75% и болѣе

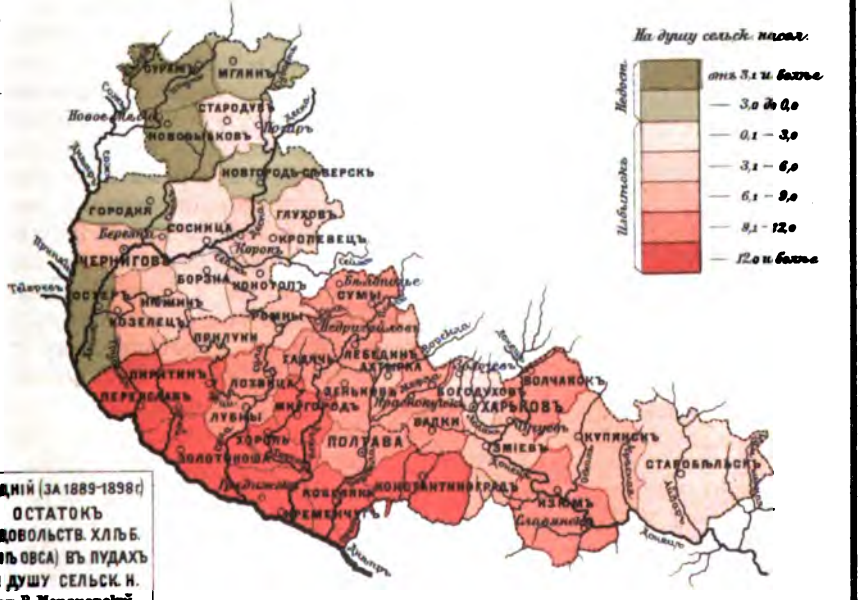

СУРАЖЪ, МГЛИНЪ, СТАРОДУБЪ, НОВОБЫБКОВЪ, НОВГОРОДЪ-СѢВЕРСКЪ, ГОРОДНЯ, СОСНИЦА, ГЛУХОВЪ, КРОПЕВЕЦЪ, ЧЕРНИГОВЪ, БОРЗНА, КОНОТОПЪ, СУМЫ, ОСТЕРЪ, НѢЖИНЪ, КОЗЕЛЕЦЪ, РОМНЫ, ПРИЛУКИ, ГАДЯЧЬ, ЛЕБЕДИНЪ, АХТЫРКА, ПИРЯТИНЪ, ЛОЗОВЦА, ЗЕНЬКОВЪ, БОГОДУХОВЪ, ВОЛЧАНСКЪ, ПЕРЕЯСЛАВЪ, МИРГОРОДЪ, ХАРЬКОВЪ, ЛУБНЫ, ВАЛКИ, ХОРОЛЪ, ПОЛТАВА, ЗМІЕВЪ, КУПЯНСКЪ, ЗОЛОТОНОША, СТАРОБѢЛЬСКЪ, КОНСТАНТИНОГРАДЪ, КОВЕЛЬНЯ, ИЗЮМЪ, КРЕМЕНЧУГЪ

РАСПАХАННОСТЬ ЗЕМЕЛЬ МАЛОРОССІЙСКАГО КРАЯ

Сост. В. Морачевскій.

10.

На душу сельск. насел.

Недост.

- отъ 3,1 и болѣе
- 3,0 до 0,0

Избытокъ

- 0,1 – 3,0
- 3,1 – 6,0
- 6,1 – 9,0
- 9,1 – 12,0
- 12,0 и болѣе

СУРАЖЪ, МГЛИНЪ, СТАРОДУБЪ, НОВОБЫБКОВЪ, НОВГОРОДЪ-СѢВЕРСКЪ, ГОРОДНЯ, СОСНИЦА, ГЛУХОВЪ, КРОПЕВЕЦЪ, ЧЕРНИГОВЪ, БОРЗНА, КОНОТОПЪ, СУМЫ, ОСТЕРЪ, НѢЖИНЪ, КОЗЕЛЕЦЪ, РОМНЫ, ПРИЛУКИ, ГАДЯЧЬ, ЛЕБЕДИНЪ, АХТЫРКА, ПИРЯТИНЪ, ЛОЗОВЦА, ЗЕНЬКОВЪ, БОГОДУХОВЪ, ВОЛЧАНСКЪ, ПЕРЕЯСЛАВЪ, МИРГОРОДЪ, ХАРЬКОВЪ, ЛУБНЫ, ВАЛКИ, ХОРОЛЪ, ПОЛТАВА, ЗМІЕВЪ, КУПЯНСКЪ, ЗОЛОТОНОША, СТАРОБѢЛЬСКЪ, КОНСТАНТИНОГРАДЪ, КОВЕЛЬНЯ, ИЗЮМЪ, КРЕМЕНЧУГЪ

СРЕДНІЙ (ЗА 1889-1898 г.) ОСТАТОКЪ ПРОДОВОЛЬСТВ. ХЛѢБ. (КРОМѢ ОВСА) ВЪ ПУДАХЪ НА 1 ДУШУ СЕЛЬСК. Н.

Сост. В. Морачевскій.

„Россія" VII. изд. А.Ф. Девріена СПБ. Лит. И. Кадушина СПБ.

ствующее мѣсто посѣва даннаго растенія въ ряду остальныхъ культуръ, а цыфрами, заключенными въ скобки, выражается процентное отношеніе посѣвной площади того или другого растенія [1]) ко всей площади посѣва губерніи:

| Губ. | I | II | III | IV | V | VI | VII | VIII | IX | X |
|---|---|---|---|---|---|---|---|---|---|---|
| Черн.. | Р (45,8) | Гр (20,4) | О (15,5) | К ( 6,1) | Кн (3,5) | Я (2,6) | Г (1,8) | Пр (1,7) | Л (1,3) | Пя (0,4) |
| Полт.. | Р (28,1) | Пя (27,3) | Я (12,3) | О (11,1) | Гр (5,3) | По (4,7) | Пр (3,5) | К (2,6) | Л (1,6) | Кн (1,4) |
| Хар. . | Пя (27,6) | Р (24,6) | Я (20,9) | О (11,0) | Пр (4,2) | По (3,6) | К (2,8) | Гр (2,6) | Кн (1,1) | Л (1,0) |
| По об. | Р (31,8) | Пя (19,9) | Я (12,7) | О (12,3) | Гр (8,9) | К (3,7) | По (3,2) | Пр (3,1) | Кн (1,9) | Л (1,3) |

Изъ приведенной таблицы, кромѣ порядка культуръ, выясняются еще и *районы наибольшаго и наименьшаго ихъ развитія.* Такъ, посѣвы *ржи* занимаютъ наибольшую долю посѣвной площади въ Черниговской губерніи и наименьшую—въ Харьковской. Культура *яровой пшеницы* развита главнымъ образомъ въ Полтавской и Харьковской губерніяхъ и почти совершенно отсутствуетъ въ

Скошенное поле Полт. губ. (*По фот. Б. П. Алмаимова*).

Черниговской. Посѣвы *ячменя* получили наибольшее распространеніе въ Харьковской губ. и весьма ограниченное — въ Черниговской губерніи; посѣвы *овса*, наоборотъ, преобладаютъ въ послѣдней губерніи. Далѣе, культура *гречихи* сосредоточена въ той же Черниговской губ., гдѣ въ

1) Названія растеній для удобства сокращены слѣдующимъ образомъ: Р—рожь, Пя—пшеница яровая, По—пшеница озимая, О—овесъ, Я—ячмень, К—картофель, Кн—конопля, Гр—гречиха, Г—горохъ, Пр—просо и Л—ленъ.

наибольшей степени высѣвается еще *картофель* и *конопля*. *Просо* нѣсколько бо̀льшую часть посѣвной площади занимаетъ въ Харьковской губерніи, *озимая пшеница* — въ Полтавской и *горохъ* — въ Черниговской.

Сравнивая современныя данныя о распредѣленіи посѣвной площади между отдѣльными культурами съ данными, относящимися къ 1887 году, мы замѣчаемъ, что за истекшій 13-лѣтній періодъ посѣвная площадь въ отношеніи внутренняго своего распредѣленія потерпѣла значительныя измѣненія. Наиболѣе характернымъ и существеннымъ измѣненіемъ за это время должно быть признано сокращеніе посѣвовъ озимой ржи и соотвѣтствующее же увеличеніе площади посѣва яровой пшеницы; особенно рѣзко выразилось названное явленіе въ Харьковской губерніи, гдѣ посѣвъ ржи съ 656 тыс. десятинъ упалъ до 484 тыс. дес., а яровой пшеницы, наоборотъ,—возросъ съ 364 тыс. дес. до 547 тыс.; затѣмъ почти въ тѣхъ же размѣрахъ совершился этотъ процессъ въ Полтавской губерніи, въ которой площадь посѣва ржи измѣнилась съ 738 тыс. десятинъ до 567 тыс., а яровой пшеницы — съ 336 тыс. до 563 тыс. десятинъ; Черниговская же губернія осталась при совершенно почти прежней площади посѣва названныхъ хлѣбовъ. Далѣе, въ яровомъ полѣ повсемѣстно подверглись значительному сокращенію посѣвы гречихи, и насчетъ освободившейся площади увеличились посѣвы остальныхъ яровыхъ хлѣбовъ и прежде всего картофеля, ячменя и овса.

Что же касается различія въ распредѣленіи посѣвной площади между тѣми или иными культурами у отдѣльныхъ категорій владѣльцевъ, то въ этомъ отношеніи слѣдуетъ сказать только слѣдующее: посѣвы озимой ржи во владѣльческомъ и крестьянскомъ хозяйствѣ опредѣляются, въ общемъ, почти однимъ и тѣмъ же процентомъ, изъ остальныхъ же растеній — гречиха, конопля, яровая пшеница и частью ячмень сравнительно бо̀льшую долю посѣва составляютъ у крестьянъ, а пшеница озимая, овесъ, свекловица, и почти всѣ прочія культуры—наоборотъ, бо̀льшую у частныхъ владѣльцевъ.

Слѣдуетъ еще оговориться, что приведенныя выше площади посѣва конопли, а также сахарной свекловицы и табака (въ рубрикѣ „остальныхъ культуръ“) далеко не выражаютъ собою дѣйствительныхъ размѣровъ разведенія названныхъ растеній, такъ какъ воздѣлываніе ихъ въ большинствѣ случаевъ не составляетъ уже предмета полевой культуры, а производится на особыхъ участкахъ—конопляникахъ и плантаціяхъ.

Воздѣлываніе *конопли* на волокно и сѣмя, какъ уже отмѣчено выше, получило наибольшее развитіе въ Черниговской губерніи и особенно въ Новгородъ-Сѣверскомъ, а затѣмъ Суражскомъ, Мглинскомъ и Стародубскомъ уѣздахъ, причемъ названная культура, крестьянская почти исключительно, въ очерченномъ районѣ является однимъ изъ главныхъ источниковъ денежныхъ доходовъ населенія отъ земледѣлія: „хлѣбушко — для себя“, говоритъ народъ, „а конопельки для царя“—т. е. для уплаты всѣхъ денежныхъ повинностей; конопля снабжаетъ крестьянина деньгами три раза втеченіе сельскохозяйственнаго года: сперва доходъ получается отъ продажи волокна отъ поскони (самая ранняя получка отъ земледѣлія), затѣмъ идетъ продажа сѣмени и наконецъ—продажа пеньки. Пенька сѣверныхъ уѣздовъ сбывается преимущественно въ *Почепъ*, *Мглинъ* и *Новозыбковъ*, а пенька Новгородъ-Сѣверскаго уѣзда — почти исключительно въ *Трубчевскъ* (Орловской губ.), причемъ трубчевскіе купцы обыкновенно

еще съ весны разъѣзжаютъ по деревнямъ, назначая впередъ цѣну на пеньку съ выдачею задатковъ и обильнымъ угощеніемъ водкой.

О табаководствѣ и культурѣ сахарной свекловицы, какъ отросляхъ сельскаго хозяйства почти самостоятельныхъ, мы будемъ говорить нѣсколько ниже.

Въ отношеніи *способовъ веденія хозяйства* Малороссія входитъ въ составъ области преобладающей зерновой культуры, но въ отдѣльныхъ своихъ частяхъ распадается на нѣсколько характерныхъ районовъ.

Въ конопляникѣ. (*По фот. Книповича*).

Сѣверный изъ нихъ, составляемый всею Черниговской губерніей и прилегающею къ послѣдней частью Полтавской, представляетъ собою районъ господствующаго трехполья и является какъ бы продолженіемъ примыкающихъ къ нему болѣе сѣверныхъ областей. Въ разсматриваемомъ районѣ не только крестьянское, но и владѣльческое хозяйство въ массѣ остается трехпольнымъ, такъ какъ оно въ большинствѣ случаевъ основано на исполной обработкѣ полей мѣстными крестьянами посредствомъ ихъ инвентаря, а въ большинствѣ случаевъ—и ихъ посѣвныхъ сѣ-

мянъ. Такимъ образомъ владѣльческое хозяйство прогрессирующаго вліянія на крестьянское уже по самому своему существу имѣть почти не можетъ, а зачастую, наоборотъ, даже ведется съ гораздо меньшимъ успѣхомъ, нежели послѣднее, въ которомъ къ землѣ прикладывается личный трудъ его владѣльца. Съ болѣе или менѣе раціональной постановкой дѣла съ болѣе сложными сѣвооборотами и прочно установившимся посѣвомъ кормовыхъ травъ мы встрѣчаемся здѣсь только въ имѣніяхъ, ведущихъ батрачное хозяйство, т. е. производящихъ обработку земли посредствомъ наемнаго труда; но число такихъ хозяйствъ въ очерченномъ районѣ до послѣдняго времени остается, къ сожалѣнію, совершенно ограниченнымъ. Крестьянское же хозяйство, особенно на сѣверѣ Черниговской губерніи, представляетъ собою въ нерѣдкихъ случаяхъ, наоборотъ, уклоненіе еще въ сторону экстенсивности. Такъ, въ Суражскомъ и Мглинскомъ уѣздахъ имѣетъ еще до сихъ поръ значительное развитіе „лядинное“ хозяйство, заключающееся въ расчисткѣ земли изъ-подъ лѣса огнемъ; крестьяне снимаютъ у землевладѣльцевъ площадь изъ-подъ вырубленнаго лѣса — „ляда“—и весною его расчищаютъ—„щиплютъ“, т. е., разровнявъ по ляду лапку и другую растительность, сжигаютъ послѣднюю; далѣе участокъ мотыжатъ и затѣмъ засѣваютъ: сперва просомъ, а послѣ, втеченіе нѣсколькихъ лѣтъ подрядъ — рожью. Довольно интенсивное хозяйство ведется крестьянами только на огородахъ и такъ называемыхъ „помѣркахъ“, „підмітахъ“, „гноянкахъ“, „конопляникахъ“ — особыхъ участкахъ, густо уваливаемыхъ хлѣвнымъ навозомъ; на этихъ участкахъ, если таковые могутъ быть огороженными или окопанными съ согласія общества, высѣваются, какъ-бы на плантаціяхъ, табакъ, конопля, свекла, фасоль и пр. культуры (иногда всего понемногу); въ тѣхъ же случаяхъ, когда огораживаніе участка оказывается невозможнымъ (что бываетъ нерѣдко, такъ какъ влечетъ за собою сокращеніе необходимаго для пастбища парового поля), на „помѣркахъ“ обыкновенно ведется тотъ же трехпольный сѣвооборотъ, но рожь чаще замѣняется ячменемъ или картофелемъ, а гречиха — овсомъ.

*Удобреніе* полей въ разсматриваемомъ районѣ—районѣ преобладающаго трехполья — получило повсемѣстное развитіе какъ во владѣльческомъ, такъ и крестьянскомъ хозяйствѣ только въ сѣверной его половинѣ, на всей же остальной его площади оно вошло во всеобщую практику лишь во владѣльческомъ хозяйствѣ; крестьяне же въ нерѣдкихъ случаяхъ отъ удобренія полей еще отказываются, помѣщая всѣ скопы навоза, или по крайней мѣрѣ главную массу послѣдняго, на „помѣрки“—„гноянки“.

Слѣдующій районъ—районъ улучшеннаго трехполья—включаетъ въ своихъ предѣлахъ бо́льшую часть Полтавской губерніи и сѣверо-западъ Харьковской. Во владѣльческомъ хозяйствѣ мы встрѣчаемся здѣсь съ многочисленными переходными формами отъ прежней залежной системы къ трехпольной и многопольной; комбинаціи трехполья и производныхъ отъ него сѣвооборотовъ съ болѣе или менѣе продолжительными періодами залежи весьма разнообразны, но общею ихъ чертою является стремленіе хозяевъ къ болѣе или менѣе выгодному урегулированію періодовъ культуры и залежи. Слѣдуетъ при этомъ замѣтить, что въ отмѣченной выше части Харьковской губерніи, а также въ прилегающихъ къ ней мѣстностяхъ Полтавской бо́льшимъ распространеніемъ пользуются сѣвообороты съ посѣвомъ свекловицы, а частью и другихъ корнеплодовъ; на остальномъ же пространствѣ Полтавской губерніи (кромѣ самого юга)

сравнительно чаще встрѣчаются посѣвы кормовыхъ травъ. Наиболѣе характерные травяные сѣвообороты, представляющіе собою, какъ сказано выше, комбинацію трехполья съ залежью, слѣдующіе: 1) по цѣлинѣ ленъ, 2 и 3) яровая пшеница, 4) черный паръ, 5) озимая рожь и 6) яровое съ подсѣвомъ травъ (люцерны и эспарцета), которыя оставляются отъ 4 до 8 лѣтъ; или 1) по цѣлинѣ ленъ или бахчи, 2) просо, 3) яр. пшеница, 4) оз. рожь, 5) овесъ съ травами на 6 и болѣе лѣтъ; или 1) паръ удобренный и занятый викой, могаромъ, кукурузой, чечевицей, 2) оз. рожь и пшеница, 3) яровые. Болѣе же типичными сѣвооборотами, включающими посѣвъ сахарной свекловицы, а также корнеплодовъ, являются слѣдующіе: 1) паръ удобренный, 2) оз. пшеница, 3) сах. свекловица, 4) ярь, 5) сах. свекловица, 6) паръ, 7) оз. рожь, 8) сах. свекловица, 9) яровое съ травой, 10) трава на укосъ, 11) трава на укосъ; или 1) паръ удобренный, 2) оз. пшеница, 3) картофель, 4) ярь съ подсѣвомъ травъ, 5, 6 и 7) трава на укосъ, 8) ярь, 9) картофель и 10) овесъ; или 1) паръ, 2) озимь, 3) картофель и 4) ярь. Удобреніе полей въ описываемомъ районѣ практикуется большинствомъ владѣльцевъ и многими изъ крестьянъ, хотя, по мѣрѣ движенія съ сѣверо-запада района къ юго-востоку его, степень распространенности унавоживанія полей замѣтно падаетъ.

Уборка соломы. (*По фот. Б. П. Алаимова*).

Наконецъ южная и юго-восточная окраины нашей области составляютъ собою, въ отношеніи господствующей системы хозяйства, третій и послѣдній районъ — районъ залежного хозяйства. Удобреніе полей если и встрѣчается здѣсь, то исключительно въ отдѣльныхъ частновладѣльческихъ хозяйствахъ и притомъ по большей части только на ближайшихъ къ усадьбамъ поляхъ.

*Мертвый инвентарь* въ первомъ изъ вышеописанныхъ районовъ, а именно въ районѣ господствующаго трехполья, составляющемся Черниговской губерніей, въ крестьянскихъ и мелковладѣльческихъ хозяйствахъ состоитъ главнымъ образомъ изъ сохи (московки-плашхи—на сѣ-

веро-востокѣ губерніи, сохи-литовки — на сѣверо-западѣ и въ большинствѣ случаевъ малороссійскаго плуга — на югѣ ея), далѣе бороны, деревяннаго рала и другихъ простѣйшихъ орудій. Въ болѣе крупныхъ владѣльческихъ хозяйствахъ встрѣчаются улучшенныя орудія, хотя въ разсматриваемомъ районѣ вообще владѣльческое хозяйство въ отношеніи инвентаря менѣе, чѣмъ на остальной площади области, отличается отъ крестьянскаго, такъ какъ ведется по большей части, какъ уже говорилось выше, испольно крестьянскими же орудіями.

У вѣялки. (*По фот. Книповича*).

Въ двухъ другихъ районахъ области — въ Полтавской и Харьковской губерніяхъ—главнѣйшими орудіями въ крестьянскомъ и мелко-владѣльческомъ хозяйствѣ служатъ деревянный плугъ или сабанъ, соха (на сѣверѣ Харьковской губ.), деревянныя рала съ желѣзными наральниками, деревянныя бороны съ деревянными же или желѣзными зубьями, деревянный катокъ и пр.; за послѣднее время замѣчается во многихъ мѣстностяхъ стремленіе крестьянъ перейти къ болѣе усовершенствованнымъ орудіямъ, каковыми въ большинствѣ случаевъ являются плужки мѣстнаго кузнечнаго издѣлія — такъ называемые „крестьянскіе“ плужки;

впрочемъ болѣе зажиточные изъ крестьянъ пріобрѣтаютъ буккера, а въ очень нерѣдкихъ случаяхъ и „самоходы“ Сакка. Что же касается хозяйствъ среднихъ и тѣмъ болѣе крупныхъ по своимъ размѣрамъ, то таковыя обыкновенно располагаютъ здѣсь уже усовершенствованными орудіями фабричнаго изготовленія—плугами разныхъ системъ, запашниками, боронами желѣзными разныхъ типовъ, экстирпаторами, а также сѣялками, тачками и пр., причемъ многія хозяйства имѣютъ по нѣсколько однородныхъ орудій, но различающихся другъ отъ друга размѣрами, маркой, фирмою и т. д.

Уборка соломы въ Полтавской губ. (*По фот. Б. П. Аламмова*).

Изучивъ такимъ образомъ въ предыдущемъ изложеніи основныя черты земледѣльческаго промысла — распредѣленіе земли между различными категоріями владѣльцевъ, составъ и распредѣленіе хозяйственной площади, способы пользованія послѣднею и т. д., — обратимся теперь къ выясненію себѣ, путемъ хотя бы приблизительныхъ расчетовъ, тѣхъ *результатовъ*, которыми вознаграждается здѣсь земледѣльческій трудъ, являющійся, какъ мы уже знаемъ, главнѣйшимъ промысломъ сельскаго населенія. Съ этой цѣлью мы должны обратиться къ даннымъ о среднихъ урожаяхъ хлѣбовъ, среднихъ сборахъ послѣднихъ, а также о среднихъ мѣстныхъ цѣнахъ на нихъ.

Средняя за 18 лѣтъ (1883—1900 гг.) *урожайность* главнѣйшихъ хлѣбовъ съ 1 каз. десятины, какъ на земляхъ частныхъ владѣльцевъ, такъ и надѣльныхъ крестьянъ, въ отдѣльныхъ губерніяхъ и по области представляется слѣдующими цыфрами (въ четвертяхъ):

| Губерніи. | Озимая рожь. | | | | Яровая пшеница. | | | |
|---|---|---|---|---|---|---|---|---|
| | У владѣльцевъ. | | У крестьянъ. | | У владѣльцевъ. | | У крестьянъ. | |
| | Ср. | Колеб. среднихъ. | Ср. | Колеб. среднихъ. | Ср. | Колеб. среднихъ. | Ср. | Колеб. среднихъ. |
| Черниговская . | 4¾ | 2¼—6¾ | 4¾ | 2¾—7 | 4¾ | 2½—7 | 4½ | 2¼—6¼ |
| Харьковская . . | 6¼ | 2¾—10 | 5 | 2¼—7¼ | 5 | 2¼—7¼ | 4 | 1¾—5¾ |
| Полтавская . . | 6½ | 3—9½ | 5½ | 2¼—8 | 5½ | 2½—7¾ | 5 | 2½—7¼ |
| По области | 5¼ | 2¾—10 | 5 | 2¾—8 | 5 | 2¼—7¾ | 4½ | 1¾—7¼ |

| Губерніи. | Овесъ. | | | | Гречиха. | | | |
|---|---|---|---|---|---|---|---|---|
| | У владѣльцевъ. | | У крестьянъ. | | У владѣльцевъ | | У крестьянъ. | |
| | Ср. | Колеб. среднихъ. | Ср. | Колеб. среднихъ. | Ср. | Колеб. среднихъ. | Ср. | Колеб. среднихъ. |
| Черниговская . | 6¾ | 4—10½ | 6 | 3½—9 | 3 | 1¼—5½ | 3 | 1¼—4¾ |
| Харьковская . . | 9 | 3¼—12¼ | 7 | 2½—10 | 3½ | 1½—5½ | 3 | 1¼—5¼ |
| Полтавская . . | 9¼ | 5—13¾ | 8¼ | 4½—11¾ | 4¼ | 2¼—7 | 3¾ | 2¼—7 |
| По области | 8¼ | 3¼—13¾ | 7 | 2½—11¾ | 3¾ | 1¼—7 | 3¼ | 1¼—7 |

| Губерніи. | Ячмень. | | | |
|---|---|---|---|---|
| | У владѣльцевъ. | | У крестьянъ. | |
| | Ср. | Колеб. среднихъ. | Ср. | Колеб. среднихъ. |
| Черниговская . | 6 | 3¾—8½ | 6 | 3¼—9¼ |
| Харьковская . . | 6¾ | 3¼—10¼ | 5½ | 2½—9½ |
| Полтавская . . | 6¾ | 3¼—10¼ | 6¼ | 3½—9¾ |
| По области | 6½ | 3¼—10¼ | 5¾ | 2½—9¾ |

Изъ разсмотрѣнія приведенной таблицы выясняется прежде всего то положеніе, что на владѣльческихъ земляхъ урожайность всѣхъ хлѣбовъ значительно высшая, нежели на земляхъ крестьянъ, что объясняется меньшею истощенностью владѣльческихъ полей, лучшею ихъ обработкой, большею распространенностью во владѣльческомъ хозяйствѣ удобренія почвы и многими другими условіями. Исключеніе въ этомъ отношеніи составляетъ только Черниговская губернія, гдѣ средняя урожайность большинства хлѣбовъ (ржи, гречихи, ячменя) остается у крестьянъ той же, что и у владѣльцевъ, а въ отдѣльные годы иногда даже повышается противъ таковой же у владѣльцевъ; это явленіе станетъ въ значительной мѣрѣ понятнымъ, если вспомнить сказанное относительно названной губерніи на предыдущихъ страницахъ, а именно, что владѣльческое хозяйство Черниговской губерніи по своему характеру и складу весьма близко подходитъ къ крестьянскому, а въ нѣкоторыхъ случаяхъ ведется даже съ меньшимъ успѣхомъ, нежели послѣднее.

Далѣе, та же таблица показываетъ, что наивысшіе урожаи всѣхъ хлѣбовъ, какъ въ среднемъ за весь десятилѣтній періодъ, такъ и въ отдѣльные годы, получались въ Полтавской губерніи, а наименьшіе — въ Черниговской. Что же касается наилучшихъ колебаній урожаевъ по таковымъ отдѣльнымъ годамъ, [illegible] въ восточной части области — въ Харьковской губерніи и наименьшій на сѣверо-западѣ — въ Черниговской, [illegible]

(сравн. приведенныя выше карты III—IV). Измѣняемость по годамъ урожаевъ ржи и овса на земляхъ крестьянъ и владѣльцевъ представляется помѣщенною здѣсь графикой, изъ которой прежде всего видно, что ближайшее къ намъ десятилѣтіе для Малороссіи, въ общемъ, было счастливѣе, нежели десятилѣтіе 80-хъ годовъ, когда мы встрѣчаемся (въ 1886 и 1889 годахъ) съ наименьшими урожаями хлѣбовъ.

Измѣняемость урожая главнѣйшихъ хлѣбовъ за періодъ 1883-1900 г.г.
на земляхъ частныхъ владѣльцевъ и крестьянъ.

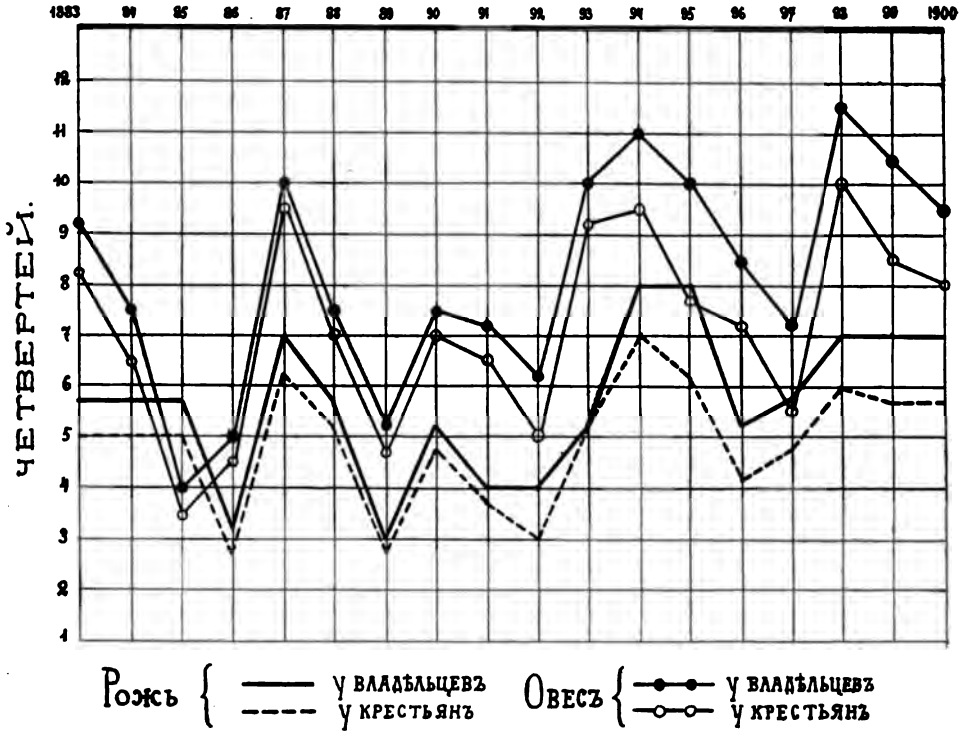


Общій *сборъ* верновыхъ хлѣбовъ въ Малороссіи, въ среднемъ за 18 лѣтъ (съ 1883 по 1900), превышаетъ 23,7 милліоновъ четвертей; но отдѣльныя губерніи области, хотя и мало разнящіяся другъ отъ друга по своей площади, въ общей суммѣ сбора участвуютъ весьма неравными долями, что̀ и иллюстрируется наглядно прилагаемою діаграммой (кубики, стр. 154). Такъ, болѣе всего собирается хлѣба въ Полтавской губерніи (по площади наименьшей)—болѣе 10,8 милл. четвертей, или почти 44% всего областного сбора; далѣе, почти 7,8 м. четвертей, или 33% всего количества хлѣба получается въ Харьковской губерніи (размѣрами наибольшей) и наконецъ 5,5 м. четвертей, или всего 23% общаго сбора производится въ Черниговской губерніи, гдѣ, какъ мы увидимъ ниже, сборы хлѣба получаются не вполнѣ достаточные для покрытія потребностей въ немъ сельскаго населенія. Слѣдуетъ здѣсь еще замѣтить, что, при сравненіи среднихъ сбо-

ровъ зернового хлѣба за ближайшія къ намъ пятилѣтія, въ размѣрахъ ихъ обнаруживается постоянное возрастаніе, что̀ обусловливается съ одной стороны нѣкоторымъ увеличеніемъ самой посѣвной площади, а съ другой, какъ то уже отмѣчалось выше, — сравнительно болѣе высокими за послѣднее десятилѣтіе урожаями. Такъ, за пятилѣтіе 1886—1890 гг. сборъ зерновыхъ хлѣбовъ, въ среднемъ, опредѣлялся въ 21,1 милл. четвертей, за слѣдующее пятилѣтіе 1891—1895 г.г.—25,9 м. четвертей и наконецъ за пятилѣтіе 1896—1900 гг.—26,5 м. четвертей.

*Средній за 18 лѣтъ сборъ всѣхъ зерновыхъ хлѣбовъ въ четвертяхъ.*

Изъ отдѣльныхъ хлѣбовъ болѣе всего собираютъ повсемѣстно, какъ это видно изъ прилагаемой діаграммы (стр. 156), озимой ржи — всего по области, въ среднемъ за 18 лѣтъ,—болѣе 8.556 тыс. четв., что̀ составляетъ болѣе 35% сбора всѣхъ зерновыхъ хлѣбовъ; второе мѣсто, по количеству собираемаго зерна, принадлежитъ яровой пшеницѣ — 3.519 т. ч. и третье — ячменю — 3.493 т. ч.; всѣ же остальные хлѣба въ общемъ итогѣ сбора участвуютъ уже всего только 10% и располагаются въ слѣдующемъ порядкѣ: гречиха (1.662 т. ч.), озимая пшеница (840 т. ч.), просо (794 т. ч.), конопля (419 т. ч.), ленъ (233 т. ч.) и проч.; кромѣ того въ области ежегодно производится, въ среднемъ, 5.729 тыс. четвертей картофеля.

На *продовольствіе* сельскаго населенія области, исчисляемаго всеобщей переписью 1897 года въ 6.771 тыс. слишкомъ человѣкъ, требуется въ годъ, по нормѣ въ 12,12 пуда на душу [1]), 83.064.000 пудовъ; общій же сборъ продовольственнаго хлѣба — ржи и пшеницы—простирается, какъ мы уже видѣли выше, до 114.737.000 пудовъ (ржи—74.572 тыс. пуд., оз. пшени-

1) Норма эта выведена тѣмъ же способомъ, какъ указано въ I томѣ „Россіи“, примѣчаніе на стр. 131.

цы—7.795 т. п. и яровой пшеницы—32.380 т. пудовъ) [1]); слѣдовательно, въ общемъ по области, за покрытіемъ продовольственной потребности, остаются свободными 31.673.000 пудовъ зерна ржи и пшеницы, что̀ составляетъ, по отношенію ко всему сбору названныхъ хлѣбовъ,—болѣе 27%. По отдѣльнымъ губерніямъ, однако, отношеніе сбора хлѣба съ количествомъ послѣдняго, идущимъ на потребленіе, представляется далеко не одинаковымъ. Такъ, въ Полтавской губерніи съ общаго сбора продовольственнаго хлѣба въ 52.821 тыс. пудовъ остатокъ отъ потребленія по вышеизложенному расчету опредѣляется въ 21.242 тыс. пуд. или въ 40% по отношенію къ сбору; слѣдовательно Полтавская губернія даетъ наибольшіе хлѣбные избытки, что̀ объясняется особеннымъ развитіемъ здѣсь частнаго землевладѣнія. Въ Харьковской же губерніи, являющейся, въ общемъ, наоборотъ, крестьянской по преимуществу, избытокъ хлѣба достигаетъ только 11.951 тыс. пудовъ или въ 32% всего сбора (37.839 тыс. п.). Наконецъ въ Черниговской губерніи своего хлѣба населенію не хватаетъ даже на продовольствіе, причемъ недостающее количество опредѣляется въ 1.520 тыс. пуд. или въ 6% сбора (24.077 тыс. п.). Степень обезпеченности сельскаго населенія продовольственнымъ хлѣбомъ въ отдѣльныхъ уѣздахъ нашей области наглядно представляется прилагаемой картограммой (въ краскахъ).

Совершенно, однако, иную картину даетъ намъ разсмотрѣніе данныхъ, касающихся только крестьянъ, а не всей массы сельскаго населенія. На продовольствіе крестьянскаго населенія, численность котораго опредѣляется почти въ 6.700.000 душъ, по тому же самому исчисленію требуется свыше 81 милліона пудовъ хлѣба; между тѣмъ общій сборъ ржи и пшеницы на надѣльныхъ крестьянскихъ земляхъ не достигаетъ и 65 милл. пудовъ; слѣдовательно крестьянство Малороссіи, въ общемъ, не дополучаетъ хлѣба со своей земли болѣе 16 милл. пудовъ, или около $2^1/_2$ пудовъ на душу. По отдѣльнымъ губерніямъ наибольшее количество хлѣба приходится прикупать крестьянамъ Черниговской губерніи а именно около 9 милл. пудовъ, или свыше $4^1/_2$ пуд. на человѣка; въ Полтавской же и Харьковской губерніяхъ количество хлѣба, въ прикупкѣ котораго крестьянское населеніе нуждается, почти одинаково какъ въ абсолютной своей цыфрѣ, такъ и въ относительной (на душу): въ Харьковской губерніи 3,4 милл. пуд. всего, или 1,5 пуда на человѣка и въ Полтавской 3,8 м. пуд., или 1,5 пуда на душу. Приведенныя данныя, разумѣется, являются опять только средними нормами, и отдѣльные случаи даютъ весьма широкія отклоненія какъ въ ту, такъ и въ другую сторону, что̀ естественно вытекаетъ изъ неравномѣрности въ обезпеченіи крестьянскаго населенія надѣльной землей. Здѣсь слѣдуетъ кромѣ того еще оговориться, что приведенный выше итогъ сбора въ 65 милліоновъ пудовъ представляетъ собой

---

1) При переводѣ четвертей на пуды вѣсъ четверти принимался здѣсь средній за 19 лѣтъ (1881—1899 гг.), а именно:

| | рожь | озимая пшеница | яровая пшеница |
|---|---|---|---|
| Полтавская . . . . . | 8,7 | 9,1 | 9,0 |
| Харьковская . . . . . | 9,0 | 9,5 | 9,5 |
| Черниговская . . . . . | 8,5 | 9,0 | 8,5 |

Замѣтимъ здѣсь кстати, что, какъ видно изъ приведенныхъ данныхъ, натура зерна всѣхъ хлѣбовъ, въ среднемъ, оказывается значительно высшей въ Харьковской губерніи и, наоборотъ, низшей въ — Черниговской.

сборъ только съ надѣльныхъ крестьянскихъ земель, и такимъ образомъ сюда не включенъ хлѣбъ, собираемый со съемной земли, площадь которой, какъ мы уже знаемъ, достигаетъ весьма значительныхъ размѣровъ.

Учесть, даже весьма приблизительно, *денежные результаты* хлѣбопашества въ описываемой области представляется почти совершенно невозможнымъ, такъ какъ въ отдѣльныхъ, даже сравнительно небольшихъ ея районахъ денежные доходы земледѣлія складываются отъ продажи зерна различныхъ растеній и притомъ различной доли сбора послѣднихъ; такъ, на сѣверо-западѣ области, какъ мы уже знаемъ, главнымъ продажнымъ зерномъ въ крестьянскомъ хозяйствѣ является конопля, затѣмъ—овесъ; въ другихъ мѣстностяхъ области въ продажу идетъ бо̀льшая или меньшая часть урожая яровой пшеницы, затѣмъ ячменя, овса, проса, льна; кое-гдѣ, въ районахъ винокуренныхъ заводовъ, развита продажа картофеля и т. д. Въ виду сказаннаго намъ придется ограничиться, для представленія степени доходности земледѣльческаго промысла въ Малороссіи, сообщеніемъ данныхъ о среднихъ мѣстныхъ цѣнахъ, по которымъ можетъ быть реализированъ урожай хлѣбовъ.

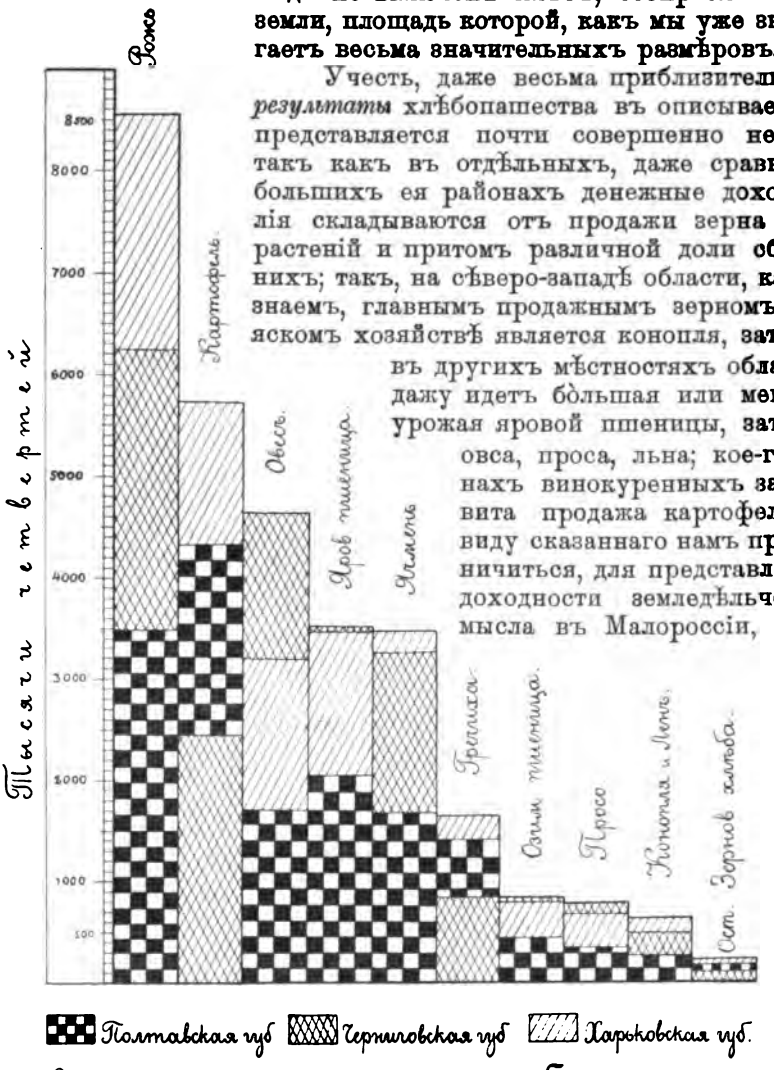


Средній за періодъ съ 1883—1900 г.г. сборъ отдѣльныхъ хлѣбовъ въ четвертяхъ.

Въ среднемъ за 18 лѣтъ (съ 1883 по 1900 годъ), осенніе цѣны опредѣляются слѣдующими цыфрами въ копѣйкахъ за пудъ:

| | Рожь. | | Пшеница оз. | | Пшеница яр. | | Овесъ. | | Ячмень. | | Гречиха. | |
|---|---|---|---|---|---|---|---|---|---|---|---|---|
| | Ср. средн. | Колеб. | Ср. средн. | Колеб. | Ср. средн. | Колеб. | Ср. средн. | Колеб. | Ср. средн. | Колеб. | Ср. средн. | Колеб. |
| Полтавская . . | 55 | 25—110 | 79 | 39—117 | 78 | 36—120 | 45 | 27—64 | 44 | 18—75 | 59 | 42—85 |
| Харьковская . | 51 | 21—104 | 75 | 33—110 | 70 | 34—100 | 42 | 26—57 | 43 | 18—65 | 54 | 43—80 |
| Черниговская. | 58 | 37—112 | 73 | 43—110 | 71 | 40—111 | 45 | 31—62 | 47 | 32—68. | 58 | 52—90 |
| По области . . | 55 | 31—109 | 76 | 38—112 | 73 | 37—110 | 44 | 28—61 | 45 | 23—70 | 57 | 46—85 |

Изъ остальныхъ растеній—конопля въ районѣ главнаго своего разведенія — Черниговской губерніи — продавалась, въ среднемъ, по 1 р. за пудъ сѣмени и за 2 р. 15 к. пудъ волокна, свекловица въ Харьковской губерніи — по 1 р. 17 к. за пудъ, льняное сѣмя—въ среднемъ по области — по 1 р. 5 к. и т. д.

*Огородничество*, какъ промыселъ, получило нѣкоторое, хотя тоже довольно ограниченное, развитіе только въ Черниговской губерніи. Въ уѣздахъ Борзенскомъ, Нѣжинскомъ и Козелецкомъ въ значительномъ количествѣ производится на продажу лукъ („цыбуля"), который высѣвается по большей части на упоминавшихся уже выше „гноянкахъ". Особеннаго развитія промысловое разведеніе лука достигло въ селеніяхъ Борзенскаго и Нѣжинскаго уѣздовъ: *Хорошемъ Озерѣ*, *Печахъ*, *Омбышкахъ*, *Прохорахъ*, *Крутахъ*, *Кагарликахъ* и др. Луковицы обыкновенно связываются въ вѣнки (по 18—24 штукъ); пять вѣнковъ составляютъ пачку, идущую уже въ такомъ видѣ въ продажу; сбывается лукъ главнымъ образомъ въ Черниговъ, Кіевъ, Лубны, Кременчугъ, Кишиневъ и другіе города. Доходами отъ продажи лука населеніе имѣетъ здѣсь возможность уплачивать подати, почему и сложилась поговорка: „цыбулю садыти на подушне". Огородники Городнянскаго и Глуховскаго уѣзда болѣе уже спеціализировались на воздѣлываніи огурцовъ; „глуховскіе" огурцы представляютъ собою помѣсь голландскихъ и вязниковскихъ; извѣстные же „нѣжинскіе" огурцы особаго сорта, однако, не составляютъ, а отличаются только самимъ соленіемъ, которымъ занимаются старовѣры Стародубскаго и Новозыбковскаго уѣздовъ, промышляющіе огородами не только въ предѣлахъ Черниговской губерніи, но и въ другихъ районахъ нашей области. Огородники Городнянскаго уѣзда занимаются производствомъ огуречныхъ сѣмянъ для продажи.

На остальномъ пространствѣ описываемой области огородничество повсемѣстно вытѣсняется *бахчеводствомъ*, представляющимъ собою уже переходъ отъ чисто огородной культуры къ полевой; но и бахчеводство далеко не вездѣ имѣетъ характеръ промысла. На бахчахъ или „баштанахъ" разводятся преимущественно арбузы (кавуны), дыни, тыквы и огурцы; иногда же домашніе баштаны еще обсаживаются подсолнечникомъ, кукурузою, макомъ и другими растеніями. Промышленнымъ бахчеводствомъ занимаются преимущественно пришлые великоруссы и особенно черниговскіе старовѣры, снимающіе у землевладѣльцевъ въ аренду на годъ по нѣскольку десятинъ твердой земли (цѣлины, подлѣсныя корчевни, залежи, облоги); аренда же бахчей среди мѣстныхъ крестьянъ распространена значительно слабѣе. Сбываются продукты бахчеводства или на мѣстныхъ базарахъ и ярмаркахъ, или на самыхъ баштанахъ, частью даже въ обмѣнъ на хлѣбъ, или, наконецъ, отправляются партіями въ болѣе крупные потребительные центры.

Слѣдуетъ упомянуть, однако, еще объ одномъ районѣ промышленнаго огородничества, стоящемъ совершеннымъ особнякомъ на всей площади Харьковской и Полтавской губерній, а именно объ огородничествѣ подъ Харьковомъ — во многихъ подгородныхъ селеніяхъ, хотя и здѣсь огородничество имѣетъ преимущественно бахчевой характеръ. Огороды содержатся здѣсь или мѣстными крестьянами, или пріѣзжими „бахчевниками"; въ самомъ же городѣ и его пригородахъ извѣстностью пользуются „болгарскіе" огороды, которые содержатся пріѣзжающими сюда на лѣто болгарами, достигшими въ этомъ промыслѣ значительнаго искусства (ого-

роды ихъ, въ противуположность остальнымъ, орошаются посредствомъ водоподъемнаго колеса — „чигиря“). На харьковскихъ огородахъ разводятся главнымъ образомъ: капуста, ранній картофель, свекла столовая, сельдерей, огурцы, дыни, арбузы и пр.

Къ огородничеству примыкаетъ культура *лекарственныхъ травъ*, получившая значительное развитіе въ нѣкоторыхъ уѣздахъ Полтавской губерніи и особенное—въ Лубенскомъ уѣздѣ; послѣдній является въ этомъ отношеніи первымъ въ Россіи. Большое распространеніе мѣстами получилъ также сборъ дикорастущихъ лѣкарственныхъ растеній; такъ, напр., въ Кременчугскомъ уѣздѣ, гдѣ съ 1889 года организованъ даже складъ, принимающій собранныя травы, населеніе выручило на сборѣ различныхъ травъ (блекоты, липоваго цвѣта, корня аира и др.) на сумму въ 2 т. р., въ слѣдующіе два года—5 т. р., а за 1895 годъ (послѣдній, за который имѣются свѣдѣнія)—8 тыс. рублей. Въ Лубенскомъ уѣздѣ, въ цѣляхъ болѣе широкаго развитія культуры лѣкарственныхъ травъ, земствомъ открыта даже при Лубенскомъ сельско-хозяйственномъ училищѣ лабораторія для гонки эфирныхъ маслъ.

*Садоводство* вообще и садоводство, какъ промыселъ, въ Малороссіи имѣетъ сравнительно широкое распространеніе. Любовь малоросса къ растенію многократно отмѣчалась и этнографомъ, и путешественникомъ, и беллетристомъ и широко запечатлѣлась въ народной пѣснѣ. Въ большинствѣ слободъ и мѣстечекъ почти каждый домохозяинъ имѣетъ въ усадьбѣ садъ, или вѣрнѣе садикъ, „садочекъ“, площадью рѣдко превышающій $^1/_8$—$^1/_{10}$ десятины, а зачастую состоящій всего изъ нѣсколькихъ десятковъ плодовыхъ насажденій, среди которыхъ преобладающими является вишня. Должно при этомъ замѣтить, что сознаніе выгодности садоводства, какъ существеннаго подспорья въ хозяйствѣ, за послѣднее время все болѣе растетъ среди крестьянскаго населенія, и въ его стремленіи къ расширенію и улучшенію своего садоводства приходятъ къ нему на помощь земство, сельско-хозяйственныя общества и частныя лица устройствомъ питомниковъ, пріобрѣтеніемъ по недорогой цѣнѣ хорошаго посадочнаго матеріяла, организаціей образцовыхъ садиковъ при народныхъ школахъ, чтеній и бесѣдъ по садоводству и т. д. Что же касается владѣльческихъ садовъ, то таковые, конечно, имѣютъ значительно бо̀льшіе размѣры и располагаютъ лучшимъ сортиментомъ плодовъ и въ отдѣльныхъ случаяхъ, благодаря хорошему уходу, существованію собственныхъ питомниковъ и другимъ выгоднымъ условіямъ, даютъ хорошіе доходы (иногда 1—$1^1/_2$ и даже 2 тысячи рублей чистаго дохода на десятину), но, въ общемъ, помѣщичье садоводство начало приходить къ упадку со времени отмѣны крѣпостного права. Фруктовые сады, заложенные еще въ крѣпостное время, уже одряхлѣли и требуютъ коренного обновленія, на что̀ у большинства владѣльцевъ нѣтъ прежде всего достаточныхъ оборотныхъ средствъ, и такіе сады иногда даже переходятъ въ руки спекулянтовъ — скупщиковъ, пріобрѣтающихъ ихъ для продажи на срубъ.

Въ наибольшей степени садоводственной должна быть названа Полтавская губернія и за ней—Черниговская; въ Харьковской же губерніи, и особенно въ юго-восточной ея половинѣ, садоводство развито уже значительно слабѣе.

Въ Полтавской губерніи главными центрами промышленнаго садоводства являются Лубенскій, а также Зеньковскій и Гадячскій уѣзды;

особенно широко развитъ описываемый промыселъ въ селахъ *Опошнѣ*, *Велико-Павловкѣ* и *Куземинѣ* Зеньковскаго уѣзда, *Мгари* — Лубенскаго, во всей *Сарской* волости Гадячскаго и др.; во всѣхъ названныхъ мѣстностяхъ главнымъ продуктомъ садоводства являются сливы, усвоившія себѣ соотвѣтствующія мѣстныя названія. Для того, чтобы составить себѣ представленіе о размѣрахъ садоводственнаго промысла въ очерченномъ районѣ, достаточно привести тотъ фактъ, что въ упоминавшемся селѣ Куземинѣ въ урожайные годы населеніе выручаетъ отъ продажи фруктовъ болѣе 30 тысячъ рублей.

Съемщики сада. (*По фот. Книповича*).

Въ Черниговской губ. промышленное садоводство большее развитіе получило на сѣверѣ губерніи — въ уѣздахъ Новозыбковскомъ, Стародубскомъ, Мглинскомъ и Суражскомъ. Въ районѣ названныхъ уѣздовъ сосредоточено много разсадниковъ плодовыхъ деревьевъ, принадлежащихъ преимущественно старообрядцамъ; послѣдніе ведутъ главнымъ образомъ развозную торговлю посадочнымъ матеріаломъ, появляясь со своими саженцами даже за предѣлами губерніи — въ Полтавской губерніи, въ Орловской и въ западныхъ — до Виленской и Ковенской включительно.

Наконецъ въ Харьковской губерніи плодоводство сравнительно болѣе распространено на сѣверѣ и сѣверо-западѣ губерніи, а промышленное—преимущественно въ Харьковскомъ уѣздѣ, гдѣ своимъ садоводствомъ извѣстны селенія: *Пересѣчное*, *Песочинъ*, *Гавриловка*, *Синомицовка*, *Куряжъ*, *Бобаи*

и др., а также въ Богодуховскомъ уѣздѣ (въ слободахъ *Полковой Никитовкѣ*, *Ямной*, *Писаревкѣ* и др.); кромѣ того промысловое садоводство значительно развито подъ городами—*Харьковомъ*, *Ахтыркой*, *Богодуховомъ*.

Преобладающими плодовыми насажденіями въ крестьянскихъ и мелкихъ владѣльческихъ садахъ являются, какъ уже замѣчено выше, вишня и слива; въ садахъ же болѣе крупныхъ собственниковъ преобладаютъ яблоня и груша. Изъ отдѣльныхъ сортовъ яблокъ наибольшее распространеніе получили зимніе и осенніе сорта, какъ болѣе прочные въ лежкѣ и транспортѣ и болѣе обезпеченные выгоднымъ сбытомъ. Къ числу такихъ сортовъ должна быть отчислена прежде всего антоновка, а за нею—апортъ, титовка, варгулекъ, вороньки, стклянка, цыганка, путивка, оливка, зимницы и др. Изъ грушъ чаще другихъ встрѣчаются: дуля (баба), бергамотъ, безсѣмянка, мускатка, спасовка, лимонка и мн. др. Среди сливъ преобладаютъ простые и мѣстные сорта—угорки, опошанки, мгарка, сарскія, боярскія, ивановскія и пр.; болѣе культурные сорта—ренклоды, мирабели и др. встрѣчаются значительно рѣже. Кромѣ яблони, груши, сливы и вишни, въ Полтавской губерніи, и особенно въ болѣе южныхъ ея уѣздахъ, встрѣчается разведеніе еще и другихъ болѣе нѣжныхъ видовъ плодовыхъ насажденій, какъ абрикосъ, рѣже персики, виноградъ, кизилъ, тутовое дерево и грецкіе орѣхи; мѣстами, какъ напримѣръ въ *Лазоревой* волости Лубенскаго у., въ *Бѣльской* вол. Зеньковскаго у. и др., разведеніе нѣкоторыхъ изъ поименованныхъ видовъ предпринимается населеніемъ даже съ промышленной цѣлью.

Перейдемъ теперь къ разсмотрѣнію *спеціальныхъ культуръ*. Наиболѣе распространенной изъ нихъ является *табаководство*, которое, отличаясь особенной интенсивностью и сложностью, даетъ помѣщеніе труду значительной части сельскаго населенія.

Малороссія (Черниговская и Полтавская губерніи) является колыбелью русскаго табаководства. Начало малорусскаго табаководства должно быть отнесено не позже какъ къ XVI столѣтію, однимъ изъ указаній на что можетъ служить казачья пѣсня временъ гетмана Петра Сагайдачнаго, который, по ея словамъ, отправляясь въ походъ на турокъ (въ 1612 году), „проминявъ жинку на тютюнъ и люльку, необачный!“ Тютюнъ—табакъ у татаръ, турокъ и персовъ; такимъ образомъ въ Малороссію табаководство впервые перешло съ востока. Изъ Украйны же познакомилось съ табакомъ, по всей вѣроятности, и Московское государство; по крайней мѣрѣ въ половинѣ XVII столѣтія ввозъ табака въ Московію принялъ настолько крупные размѣры, что въ 1661—1683 годахъ послѣдовали даже строжайшія по этому поводу запрещенія. Въ 1697 году Петръ Великій разрѣшилъ привозъ табака въ предѣлы Московскаго государства, но со взятіемъ въ казну пошлины, причемъ таковая сперва была назначена съ пуда, а затѣмъ съ десятины и продолжала поступать до 60-хъ годовъ XVIII столѣтія. Петръ Великій, получивъ увѣдомленіе отъ мануфактуръ-коллегіи, что „въ Украйнѣ на заводахъ отъ иностранныхъ сѣмянъ табакъ въ добротѣ передъ черкасскимъ превосходитъ“, предписалъ въ концѣ своего царствованія „того ради стараться о размноженіи онаго тамъ, также и въ другихъ мѣстахъ по исчисленію градусовъ, подъ которыми гдѣ родится, подъ такими и въ Россіи разводить, выписывая изъ-за моря тѣхъ мѣстъ сѣмянъ и мастеровъ, которые бы могли тотъ табакъ сѣять и во время собирать“. Въ 1763 году на помощь малороссійскому табаководству пришла имп. Екатерина II

своимъ манифестомъ „о разведеніи, какъ въ Малой Россіи, такъ въ великорусскихъ областяхъ насажденій разныхъ чужестранныхъ табаковъ". Съ этого времени и до послѣдней четверти XIX столѣтія какъ культура табака, такъ и торговля имъ въ листьяхъ оставались свободными, благодаря чему табаководство за это столѣтіе обнаружило огромный ростъ въ Малороссіи: сборъ въ 37 тыс. пудовъ въ 1727 году съ 400—500 десятинъ поднялся въ 60-хъ годахъ XIX столѣтія до $1^1/_2$ милл. пудовъ уже съ 20 приблизительно тысячъ десятинъ. Далѣе малорусское табаководство продолжало неуклонно расти до 1883 года (за исключеніемъ годовъ турецкой войны). Въ названномъ же 1883 году былъ введенъ новый табачный уставъ, который, установивъ налогъ на весь табакъ-махорку съ обязательнымъ пропускомъ его черезъ фабрики для оплаты акцизомъ и уничтоживъ вольную продажу табака съ плантацій и пр., произвелъ огромный переворотъ въ табачной промышленности: въ первый же годъ послѣ введенія устава площадь подъ табакомъ въ Малороссіи сократилась съ 26,4 тыс. дес. до 17,5 тыс. дес. или, иными словами, уменьшилась почти на 33%, а въ послѣдующіе годы стала подвергаться весьма значительнымъ колебаніямъ какъ въ ту, такъ и въ другую сторону: положеніе табаководства перестало уже обнаруживать свою прежнюю устойчивость, находясь постоянно въ зависимости съ цѣлаго ряда случайныхъ причинъ. Тѣмъ не менѣе въ настоящее время, по размѣрамъ табачной культуры, въ ряду остальныхъ губерній имперіи Черниговской принадлежитъ первое мѣсто, а Полтавской — второе. Общая площадь подъ табакомъ во всей области за трехлѣтіе 1895—1897 г.г., въ среднемъ, опредѣлялась въ 20,9 тыс. десятинъ, изъ числа которыхъ на долю Черниговской приходится 12,0 тыс. дес., на Полтавскую—8,6 тыс. дес. и наконецъ на Харьковскую—всего 0,3 т. дес.

Главная масса табачныхъ плантацій состоитъ изъ простыхъ сортовъ табака—Nicotiana rustica, главнымъ образомъ табака-махорки (тютюна) и въ значительно меньшей степени бакуна, отличающагося меньшей крѣпостью и болѣе желтой окраской. Разведеніе же высшихъ американскихъ, такъ называемыхъ сигарныхъ табаковъ, культура которыхъ началась еще, какъ мы видѣли, со временъ Петра Великаго, сколько-нибудь значительные размѣры получило только въ Мглинскомъ, Суражскомъ, Стародубскомъ, Новгородъ-Сѣверскомъ и Черниговскомъ уѣздахъ Черниговской губерніи. Разводится преимущественно сортъ гунди.

Ежегодный сборъ высшихъ сортовъ можетъ быть, въ среднемъ, опредѣленъ приблизительно въ 80—100 тыс. пудовъ. Культура бакуна сосредоточена главнымъ образомъ въ Сосницкомъ и Нѣжинскомъ уѣздахъ Черниговской губерніи и притомъ находится въ рукахъ почти исключительно крестьянъ и казаковъ; центрами разведенія бакуна слѣдуетъ считать мѣстечко *Мѣну* и городъ *Сосницу*; про первый изъ названныхъ пунктовъ сложилась даже народная поговорка: „Мѣна — столица тютюна". Въ народномъ хозяйствѣ Сосницкаго уѣзда культура бакуна получила такое значеніе, что народъ говоритъ: „табакъ — що хлибъ, безъ него ничѣмъ подати платить". Въ Полтавской губерніи разводится почти исключительно одна махорка; культурой ея въ особенно широкихъ размѣрахъ занимается населеніе Прилуцкаго, Роменскаго и Лохвицкаго уѣздовъ; площадь подъ табакомъ этихъ трехъ уѣздовъ составляетъ болѣе 83% общей площади плантацій всей губерніи.

Табаководство, какъ уже замѣчено выше, представляетъ собою куль-

туру, требующую значительной затраты времени, рабочихъ силъ, личнаго руководства, опытности и т. д., почему становится вполнѣ понятнымъ, что воздѣлываніе табака, съ постепеннымъ вздорожаніемъ вольнонаемнаго труда, все въ большей и большей степени становится занятіемъ сравнительно мелкихъ хозяйственныхъ единицъ, а во многихъ мѣстностяхъ оно уже совершенно перешло въ руки крестьянъ.

Само воздѣлываніе табака вкратцѣ можетъ быть представлено слѣдующимъ образомъ. Прежде всего табакъ почти повсемѣстно разводится разсадою, т. е. путемъ пересадки на поля молодыхъ растеньицъ, предварительно выращенныхъ въ парникахъ (имѣющихся, впрочемъ, только въ крупныхъ хозяйствахъ), или въ теплыхъ грядахъ, или, наконецъ, на особыхъ участкахъ, защищенныхъ отъ холоднаго вѣтра. Разсада переносится на хорошо унавоженныя поля, плантаціи или огороды и первое время тщательно поливается водою. Дальнѣйшій уходъ за плантаціей выражается въ очисткѣ ея отъ сорной растительности, разрыхленіи почвы и иногда въ окучиваніи; при культурѣ махорки производится еще такъ называемое „пасынкованіе“ табака, т. е. обрываніе, послѣ развитія 4—7 листьевъ, всѣхъ новыхъ почекъ и боковыхъ стеблей, что̀ дѣлается въ цѣляхъ полученія болѣе крѣпкаго табака. Уборка американскаго табака, а также и бакуна состоитъ въ срываніи листьевъ, которые затѣмъ сложенными въ кучи въ закрытомъ помѣщеніи вянутъ, или „томятся“, а послѣ того для дальнѣйшей сушки нанизываются на шнурѣ и послѣ окончательной просушки складываются въ пачки — „папуши“, которыя при отправкѣ обшиваются рогожей. Пріемы уборки и сушки махорки совершенно уже иные: при уборкѣ послѣдней срѣзаются не отдѣльные листья, а стебли цѣликомъ, которые затѣмъ нанизываются на жерди („глицы“) и плотно развѣшанными въ сараяхъ сохнутъ и томятся, сохраняя при этомъ темнозеленый цвѣтъ; листья отрываются отъ стебля только послѣ окончанія сушки и прямо набиваются въ рогожные кули.

Торговля табакомъ находится почти исключительно въ рукахъ евреевъ, особенно же въ Черниговской губерніи. Они ведутъ скупку табака для фабрикантовъ или складчиковъ за свой счетъ, или за счетъ послѣднихъ на коммиссіонныхъ началахъ. Средняя за 1881—1900 годы мѣстная цѣна на табакъ опредѣляется въ 1 р. 85 коп. для Черниговской губерніи и въ 2 р. 10 коп.—для Полтавской. Валовая доходность отъ продажи всего сбора табака въ послѣдней изъ названныхъ губерній, по имѣющимся даннымъ, за трехлѣтіе 1894—1896 гг. достигала, въ среднемъ, почти $1^1/_2$ милліона рублей. Для Черниговской губерніи, гдѣ сборъ табака въ $1^1/_2$ раза большій, валовой доходъ табаководства долженъ быть опредѣленъ по крайней мѣрѣ въ 2 милл. рублей. Важнѣйшими желѣзнодорожными пунктами отправленія табака является станція *Прилуки*, отпускавшая его, въ среднемъ за трехлѣтіе 1896—1898 гг., около 500 тыс. пудовъ втеченіе года, а затѣмъ *Нѣжинъ* (460 тыс. п.), *Ромны* (около 399 т. п.), *Талалаевка* (175 т. п.), *Дмитровка* (160 т. п.), *Григоровка* (140 т. п.) и др. О фабричной переработкѣ табака мы будемъ говорить въ очеркѣ фабрично-заводской промышленности нашей области.

Другой спеціальной культурой, но имѣющей уже значительно меньшій районъ распространенія, является воздѣлываніе *сахарной свекловицы*. Въ противуположность табаководству, главнымъ центромъ культуры сахарной свекловицы служитъ Харьковская губернія, занимающая въ этомъ

отношеніи въ ряду остальныхъ губерній Европейской Россіи третье мѣсто. Болѣе всего развито разведеніе свекловицы на сѣверо-западѣ губерніи—въ Сумскомъ уѣздѣ, гдѣ на 1.000 дес. пахатной земли подъ названной культурой состоитъ 6,9 дес., затѣмъ въ Ахтырскомъ уѣздѣ (5,8 дес.), Богодуховскомъ (4,8) и Лебединскомъ (3,9); на остальной площади губерніи воздѣлываніе свекловицы имѣетъ значительно меньшіе размѣры, а на крайнемъ востокѣ ея даже совершенно отсутствуетъ. Въ Черниговской и Полтавской губерніи культура свекловицы получила бо́льшее распространеніе только въ уѣздахъ, прилегающихъ къ очерченному району Харьковской губерніи, т. е. въ первой изъ названныхъ губерній—въ Кролевецкомъ, Конотопскомъ и Борзенскомъ уѣздахъ, а въ послѣдней—въ Гадячскомъ и Зеньковскомъ, хотя за послѣдніе годы площадь свекловичныхъ плантацій и въ этихъ губерніяхъ, особенно же въ Полтавской, замѣтно расширяется. Разведеніе свекловицы въ большинствѣ случаевъ сосредоточивается въ районахъ свеклосахарныхъ заводовъ и предпринимается или самими владѣльцами заводовъ, или сосѣдними помѣщиками и крестьянами. При полевой культурѣ свекловица занимаетъ различныя мѣста въ сѣвооборотѣ; наиболѣе типичные изъ послѣднихъ приведены нами выше. Культура свекловицы также требуетъ для себя приложенія значительнаго количества рабочихъ рукъ, хотя за послѣднее время, съ уменьшеніемъ производства сахара вслѣдствіе его нормировки, спросъ на рабочихъ со стороны плантаторовъ, по даннымъ земской текущей статистики, замѣтно сократился.

Разсмотрѣніемъ спеціальныхъ культуръ мы заканчиваемъ обзоръ растеніеводства, послѣ чего переходимъ къ описанію остальныхъ мѣстныхъ сельско-хозяйственныхъ промысловъ — пчеловодства, скотоводства, птицеводства и другихъ.

*Пчеловодство* въ Малороссіи пользуется широкимъ развитіемъ, по крайней мѣрѣ значительно бо́льшимъ, чѣмъ въ очень многихъ мѣстностяхъ Россіи. Особенно распространено оно въ Черниговской и Полтавской губерніяхъ; въ первой изъ названныхъ губерній въ окрестностяхъ *Батурина* и *Конотопа* находятся самыя большія пасѣки. Среди зажиточныхъ крестьянъ Черниговской и Полтавской губерній многіе обладаютъ пасѣками свыше чѣмъ въ 2 тысячи ульевъ, а пасѣки въ 300—600 ульевъ—далеко не единичны. Въ Черниговской губерніи главный взятокъ пчеламъ доставляетъ гречиха; но, вслѣдствіе разновременности посѣва послѣдней, нерѣдкаго запаздыванія его, большинству мелкихъ пчеловодовъ, не располагающихъ достаточнымъ количествомъ земли и не производящихъ посѣва медоносныхъ растеній (что́, впрочемъ, почти вовсе спеціально не практикуется и въ болѣе крупныхъ помѣщичьихъ хозяйствахъ), приходится или подкармливать всю пасѣку медомъ до цвѣтенія гречихи, или, что́ гораздо чаще, увозить пасѣку на телѣгахъ въ такія мѣста, гдѣ можно разсчитывать на достаточный взятокъ. Подобныя перекочевки пасѣкъ иногда совершаются на очень значительныя разстоянія.

Упомянемъ здѣсь же о возникшемъ сравнительно недавно въ Малороссіи (въ концѣ 80-хъ годовъ) промыслѣ — *шелководствѣ*, которое, хотя въ настоящее время, въ общемъ, почти не вышло еще за предѣлы опыта, тѣмъ не менѣе но въ будущемъ, благодаря энергичнымъ мѣропріятіямъ мѣстныхъ земствъ, обѣщаетъ получить характеръ одного изъ подсобныхъ промысловъ населенія.

Перейдемъ теперь къ *скотоводству*. Обезпеченность скотомъ сельскаго населенія Малороссіи и особенно крестьянскаго, вслѣдствіе крайней ограниченности въ большинствѣ мѣстностей кормовой площади, представляется, въ общемъ, далеко не высокой. Наемъ пастбищъ въ той или иной формѣ въ крестьянскомъ хозяйствѣ сталъ почти вездѣ неизбѣжной необходимостью, вслѣдствіе чего содержаніе скота, при очень высокой съемной цѣнѣ сѣнокосовъ, обходится населенію весьма дорого; такъ, напр., въ Черниговской губерніи, по земскимъ даннымъ, стоимость лѣтняго и зимняго прокорма коровы должна быть опредѣлена, въ среднемъ, въ 14 рублей, а молодняка при ней — даже въ 17,5 р.; въ Полтавской губерніи стоимость

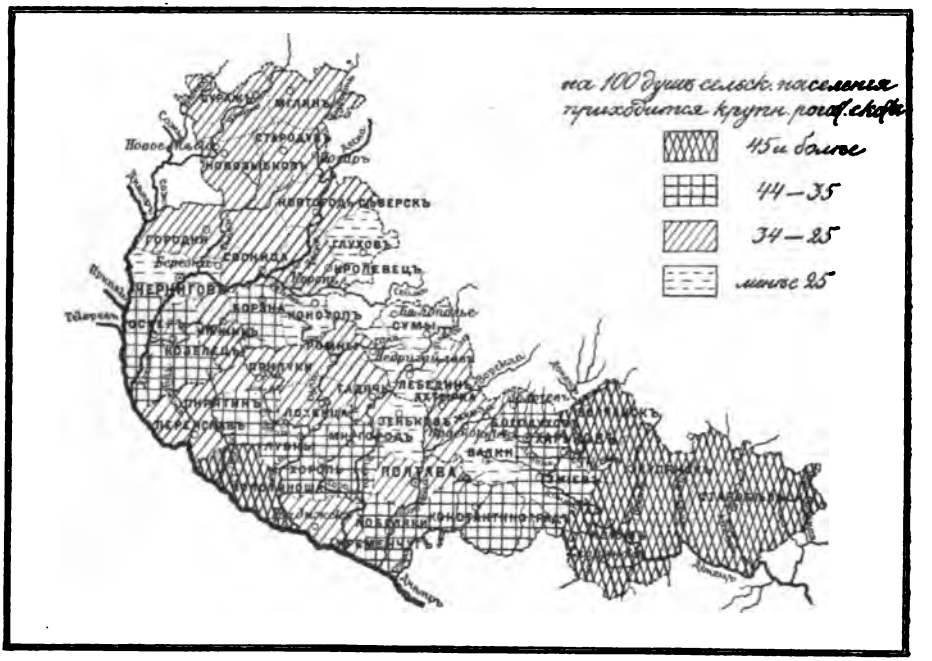


одного выпаса вола, лошади или коровы достигаетъ, въ среднемъ по губерніи, почти 5 р., а въ отдѣльныхъ уѣздахъ доходитъ до 10—12 и болѣе рублей. Дороговизна пастьбы и вообще содержанія скота, являющаяся въ свою очередь слѣдствіемъ малоземелья и крайняго расширенія площади распашки, влечетъ за собою почти повсемѣстное и постоянно возрастающее сокращеніе размѣровъ скотоводства.

Общая численность сельскаго крупнаго рогатаго скота въ области въ 1900 году, по даннымъ волостныхъ правленій и уѣздной полиціи, достигала 2.353.800 головъ, численность же крестьянскаго скота опредѣлялась въ 1.919.600 головъ, составляющихъ собственность 950.500 крестьянскихъ дворовъ, что даетъ на одинъ дворъ, въ среднемъ, 2 головы. Количество рогатаго скота, приходящееся на 100 душъ сельскаго населенія, въ различныхъ районахъ нашей области представляется прилагаемой картограммой.

Какъ видно изъ послѣдней, наивысшей обезпеченностью скотомъ

отличается Харьковская губернія, гдѣ, какъ мы уже знаемъ, крестьянское населеніе является въ наибольшей же степени обезпеченнымъ и надѣльной землей. Бѣднѣе всего скотомъ крестьянство Полтавской губерніи, что̀, хотя и не представлено картограммой, но также вполнѣ вытекаетъ изъ того факта, что полтавскіе крестьяне болѣе другихъ ощущаютъ недостатокъ въ надѣльной землѣ. Вообще говоря, связь между обезпеченностью крестьянскаго населенія скотомъ со степенью обезпеченности его землею составляетъ положеніе, уже вполнѣ установленное земскими и другими данными; и если на прилагаемой картограммѣ картина обезпеченности скотомъ не вполнѣ согласуется со всѣмъ, говорившимся выше о средней надѣленности крестьянъ, то это должно быть объяснено включеніемъ въ общій итогъ и скота владѣльческаго, хотя послѣдній къ общей массѣ скота составляетъ немногимъ болѣе 18%, или менѣе чѣмъ $^1/_5$ ея часть.

На большей части площади Малороссіи скотъ содержится прежде всего какъ *рабочая сила*, причемъ въ крестьянскомъ хозяйствѣ въ работу идутъ не только волы, но зачастую и коровы, получающія при этомъ названіе „яремныхъ“. За послѣднее время, впрочемъ, въ Малороссіи, и особенно въ Черниговской губерніи, все въ большей степени наблюдается стремленіе населенія къ замѣнѣ воловъ лошадьми. Это обусловливается съ одной стороны все прогрессирующимъ сокращеніемъ и ухудшеніемъ кормовой площади вслѣдствіе расширенія посѣвовъ, увеличеніемъ населенія, пока еще чрезвычайно слабымъ развитіемъ посѣва травъ, сравнительной съ прежними временами выпаханностью почвы, вслѣдствіе чего лошадь становится болѣе выгодной экономически, не говоря уже о болѣе второстепенныхъ причинахъ, какъ напр. непригодности воловъ, при необычаѣ ихъ ковки, для извознаго промысла втеченіе всего зимняго періода и др.

Волы.

*Откармливаніе* скота, хотя и производится нѣкоторыми крестьянами и помѣщиками, но главнымъ образомъ сосредоточено въ рукахъ скотопромышленниковъ. Сравнительно съ недавняго времени получило нѣкоторое развитіе откармливаніе бракованнаго скота въ тѣхъ владѣльческихъ хозяйствахъ, гдѣ имѣются винокуренные или сахароваренные заводы, отбросами сихъ послѣднихъ. Использованіе же скота въ цѣляхъ полученія *молочныхъ продуктовъ* производится по большей части только въ размѣрахъ домашней потребности. Нѣкоторое промышленное значеніе молочное скотоводство получило лишь въ сѣверной половинѣ Черниг-

ской губерніи, гдѣ довольно часто практикуется во владѣльческихъ хозяйствахъ отдача скота въ арендное пользованіе „пахтерамъ", преимущественно евреямъ, за что̀ послѣдніе, смотря по состоянію скота, платятъ отъ 10 до 15 рублей въ годъ съ коровы.

Что же касается самаго *типа* рогатаго скота, то господствующей въ Харьковской и Полтавской губерніяхъ породою является сѣрая украинская, отличающаяся высокой работоспособностью. Украинскій скотъ обладаетъ крупнымъ ростомъ, костистымъ сложеніемъ, хорошо развитымъ плечомъ и мускулистыми, крѣпкими ногами. Средній живой вѣсъ взрослыхъ украинскихъ воловъ опредѣляется въ 28—36 пудовъ. Слѣдуетъ, однако, замѣтить, что въ массѣ украинскій скотъ за послѣднее время мельчаетъ и по своимъ качествамъ и признакамъ представляется довольно пестрымъ, что̀ объясняется съ одной стороны ухудшающимися условіями содержанія, а съ другой—вліяніемъ посторонней крови. Скотъ Черниговской губерніи представляетъ собою переходный типъ отъ сѣвернаго къ степному, причемъ, по мѣрѣ приближенія къ сѣверной или южной границѣ губерніи, его обликъ все въ большей степени приближается къ характеру одной изъ двухъ породъ, признаки которыхъ онъ въ себѣ совмѣщаетъ.

Общая численность *овецъ* въ Малороссіи въ 1900 году опредѣлялась слишкомъ въ $3^1/_2$ милліона головъ, изъ числа которыхъ почти 3 милліона, или 87% всей ихъ массы, составляли собственность крестьянъ. По отдѣльнымъ губерніямъ области, владѣльческія овцы, по отношенію къ общему количеству послѣднихъ составляютъ наибольшій процентъ въ Харьковской губерніи (почти 24%) и наименьшій—въ Черниговской (менѣе 6%). Крестьянское овцеводство почти исключительно простое, грубошерстное; служитъ оно преимущественно для удовлетворенія домашнихъ потребностей населенія, снабжая его одеждою, пищей, а кромѣ того навозомъ, идущимъ въ значительной части, если даже не цѣликомъ, на отопленіе жилья.

Разводимая въ Малороссіи простая русская овца обладаетъ небольшимъ ростомъ и имѣетъ довольно длинный хвостъ, что̀ и составляетъ наиболѣе замѣтное ея отличіе отъ сѣверной короткохвостой; шерсть ея (чаще бѣлая, но иногда черная и сѣрая) груба и пригодна лишь для выдѣлки простого сукна или войлока, длиною до 3 дюймовъ со слабымъ завиткомъ. Въ отдѣльныхъ районахъ области, впрочемъ, мѣстныя овцы настолько уклоняются отъ описаннаго типа, что получаютъ даже особыя названія. Такъ, напр., большой извѣстностью пользуются рѣшетиловскія овцы, присвоившія себѣ названіе отъ мѣстечка *Рѣшетиловки* Полтавскаго у., являющагося главнымъ центромъ разведенія названной породы и сбыта ея смушекъ; главнѣйшая отличительная особенность рѣшетиловской овцы заключается въ томъ, что ягнята ея имѣютъ смушку съ черными и блестящими мелкими завитками, не измѣняющими своего вида ни отъ дождя, ни отъ солнца. Въ мѣстечкѣ Рѣшетиловкѣ производится главный сбытъ рѣшетиловскихъ смушекъ; при помощи скупщиковъ и коммиссіонеровъ они отсюда расходятся въ большомъ количествѣ какъ на внутренній, такъ и на заграничный рынокъ. Другимъ, также довольно распространеннымъ отродьемъ простой овцы является сѣрая сокольская, разводимая болѣе всего въ районѣ мѣстечка *Соколокъ* Кобеляцкаго уѣзда. Вообще говоря, смушковое овцеводство наибольшее развитіе получило въ Полтавской губерніи, гдѣ оно въ крестьянскомъ хозяйствѣ мѣстами составляетъ

довольно крупную доходную статью. Кромѣ шерсти и смушекъ грубошерстное овцеводство доставляетъ овчины, кожи, мясо, сало, молоко и различные молочные продукты — сыръ (брынзу), масло, творогъ и пр. Шерсть, снятая съ грубошерстныхъ овецъ, сбывается или на мѣстахъ, или на ближайшихъ базарахъ и ярмаркахъ; но въ очень многихъ случаяхъ простая шерсть въ продажу вовсе не поступаетъ, а оставляется населеніемъ или для собственныхъ надобностей, или для приготовленія на сбытъ шерстяныхъ издѣлій домашнимъ способомъ.

Типъ хозяйственныхъ построекъ въ имѣніи Полтавской губ.
*(По фот. гр. Ламздорфа).*

Что же касается помѣщичьяго хозяйства Малороссіи, то сравнительно еще въ недавнемъ прошломъ въ немъ имѣло широкіе размѣры тонкорунное овцеводство. Но, съ паденіемъ крѣпостного права, расширеніемъ зерновыхъ посѣвовъ и сокращеніемъ площади степной и залежной земли, тонкорунное овцеводство стало постепенно приходить въ упадокъ и въ настоящее время на большемъ пространствѣ области оно уже почти совершенно вытѣснено грубошерстнымъ. Объясняется это явленіе тѣмъ, что простая овца, въ противуположность мериносовой, не требуетъ значительной площади пастбищной земли и большого запаса кормовъ, а вполнѣ довольствуется гуменнымъ кормомъ (соломой, мякиной), котораго къ тому же трехпольное хозяйство можетъ дать, при равной площади, значительно бо́льшее количество, нежели залежное. Въ настоящее время тонкорунное овцеводство существуетъ только во владѣльческихъ хозяйствахъ Харьковской губерніи и степной части Полтавской (болѣе всего въ Константиноградскомъ уѣздѣ), хотя и въ Харьковской губерніи оно сохранило бо́льшее значеніе лишь въ тѣхъ ея частяхъ, гдѣ въ меньшей степени совершился переходъ отъ залежного хозяйства къ трехполью; такимъ образомъ со стадами тонкорунныхъ овецъ почти вовсе не приходится уже встрѣчаться на сѣверо-западѣ названной губерніи, гдѣ получили

особенно широкое распространеніе зерновые и корнеплодные посѣвы; наоборотъ, на юго-востокѣ ея (въ уѣздахъ Старобѣльскомъ, Купянскомъ) оно ведется иногда даже крестьянами.

Изъ всѣхъ типовъ мериносовой овцы наибольшимъ распространеніемъ пользуются въ настоящее время породы инфантадо и рамбулье, тогда какъ до конца 80-хъ годовъ замѣтное преобладаніе было на сторонѣ электоральной и негретти; въ чистомъ видѣ, однако, овцы названныхъ породъ ведутся только въ очень немногихъ хозяйствахъ, въ большинствѣ же случаевъ представляютъ собою различныя переходныя формы, являющіяся продуктомъ взаимной ихъ метизаціи.

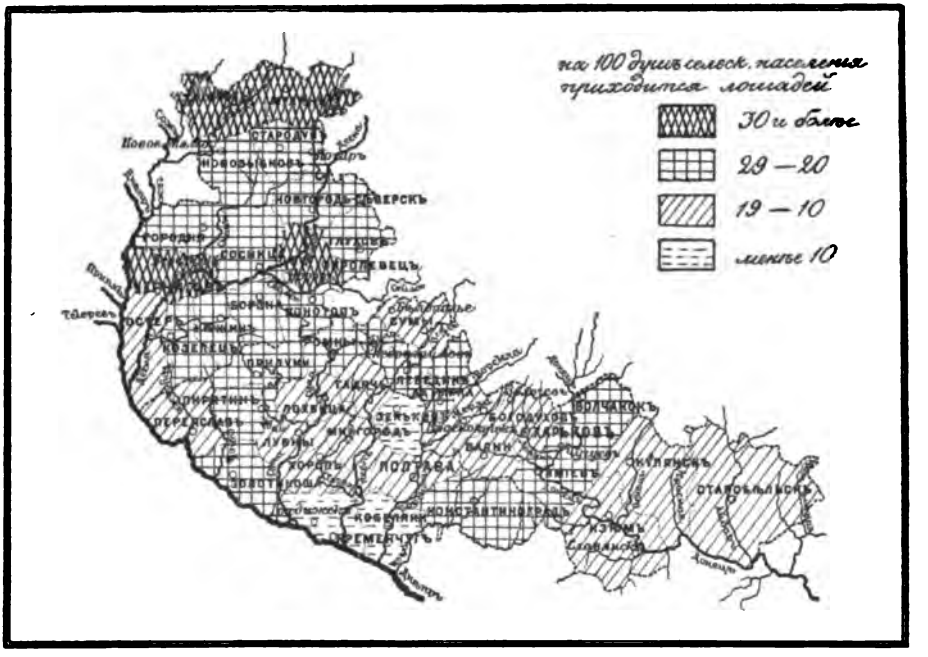


Сбытъ тонкорунной шерсти какъ прежде, такъ и теперь производится главнымъ образомъ на украинскихъ ярмаркахъ. Наиболѣе значительной изъ нихъ является *Троицкая* въ *Харьковѣ*, происходящая съ 1 по 15-е іюня, т. е. вскорѣ же послѣ стрижки овецъ; ярмарка эта служитъ главнымъ рынкомъ тонкорунной шерсти, закупаемой для удовлетворенія потребностей всей нашей внутренней шерстяной промышленности. Слѣдующее мѣсто по своему значенію въ торговлѣ шерстью занимаетъ *Ильинская* ярмарка въ *Полтавѣ* (перенесенная изъ Роменъ) съ20-го по 28-е іюля, а за нею — три ярмарки въ Харьковѣ (Успенская, Покровская и Крещенская).

*Свиноводство* наибольшее развитіе получило въ Черниговской губерніи, которая въ этомъ отношеніи тѣсно примыкаетъ къ западному району свиноводства. Общее число свиней достигаетъ почти 1,2 милліона головъ; изъ нихъ свыше 1 милліона принадлежитъ крестьянамъ. На одинъ кресть-

янскій дворъ, въ среднемъ, приходится въ Черниговской губерніи 1,4 головы, въ Полтавской—0,8 и наконецъ въ Харьковской—0,9.

Общая численность *лошадей* въ области военно-конской переписью 1894 года опредѣлена въ 1.191.500 головъ. Наибольшею какъ абсолютной, такой и относительной численностью лошадей, какъ это видно изъ картограммы, отличается Черниговская губернія, гдѣ въ большинствѣ мѣстностей, и особенно на сѣверѣ ея, лошадь является главной или даже почти единственной рабочей силой. На всемъ же остальномъ пространствѣ области, хотя и замѣчается, какъ уже говорилось нами выше, постепенное стремленіе хозяевъ къ замѣнѣ лошадью воловъ, тѣмъ не менѣе послѣдніе и до настоящаго времени еще сохраняютъ за собою большое значеніе въ мѣстномъ хозяйствѣ, а на югѣ Полтавской губерніи и на югѣ и юго-востокѣ Харьковской даже господствуютъ.

Относительно 1888 года перепись 1894 года обнаружила въ Полтавской губерніи приростъ численности лошадей въ 5,8 тысячи головъ, или на 1,7%, и въ Харьковской губ.—приростъ въ 1 тыс. головъ, или на 0,9%; что же касается Черниговской губерніи, то здѣсь численность лошадей, наоборотъ, сократилась на 52 тыс. головъ, или на 8,8% ихъ первоначальнаго количества.

Главный контингентъ коневладѣльцевъ, какъ и вездѣ, составляютъ крестьяне; изъ общаго числа лошадей въ 1.191.500 головъ имъ принадлежитъ 1.009.800, или почти 84% общаго ихъ числа. Землевладѣльцы и другія лица, проживающія въ уѣздахъ, обладаютъ менѣе, чѣмъ 13% всѣхъ лошадей и, наконецъ, горожане—немногимъ болѣе 3%.

Приложенная на стр. 170 діаграмма показываетъ процентъ безлошадныхъ крестьянскихъ дворовъ. Слѣдуетъ однако оговориться, что размѣры безлошадности въ Малороссіи не могутъ служить показателемъ, какъ въ великорусскихъ областяхъ, степени обезпеченности населенія рабочей силой, такъ какъ значительная часть полей въ нашей области еще и до сихъ поръ, какъ говорилось выше, обработывается при помощи воловъ.

Сколько-нибудь современныхъ и однородныхъ данныхъ о числѣ хозяйствъ, лишенныхъ рабочаго скота (лошадей и воловъ), къ сожалѣнію, не имѣется. Въ 80-хъ годахъ въ Черниговской губерніи число таковыхъ хозяйствъ достигало слишкомъ 22%, а въ Полтавской губ.—35%. Въ настоящее время эти процентныя отношенія, по всей вѣроятности, еще болѣе повысились вслѣдствіе роста населенія, дробленія хозяйствъ, уменьшенія численности рабочаго скота и другихъ причинъ. Къ этому слѣдуетъ еще добавить, что до 20% хозяйствъ въ обѣихъ губерніяхъ имѣло въ то время всего 1 голову рабочаго скота — слѣдовательно количество, совершенно недостаточное для обработки земли одного хозяйства. Но, несмотря на весьма скудную въ большинствѣ случаевъ обезпеченность рабочимъ скотомъ, большія земельныя стѣсненія и многія другія неблагопріятныя условія, малорусское населеніе всетаки, въ силу своей чрезвычайной привязанности къ земледѣлію, прибѣгаетъ ко всѣмъ возможнымъ средствамъ, чтобы только не порвать своей связи съ землею. Таковымъ средствомъ въ данномъ случаѣ является широко распространенная кооперативная форма труда — такъ называемыя „супряга“, заключающаяся въ томъ, что два — три хозяина „спрягаются“ вмѣстѣ для обработки другъ у друга поля тяжелымъ плугомъ: одинъ хозяинъ даетъ плугъ и пару воловъ или лошадь, второй — другую пару, третій — третью и затѣмъ уже совмѣстно

обработываютъ по очереди полевые участки каждаго изъ участвующихъ въ супрягѣ. Даже совершенно безземельныя хозяйства—и тѣ въ большинствѣ случаевъ не остаются непричастными къ земледѣлію, прилагая свой трудъ на поляхъ своихъ же односельчанъ на условіяхъ „зажона", т. е. за отрядную плату натурою (рѣже за деньги).

Что касается породы мѣстной лошади, то особаго типа собой она не представляетъ; это—обыкновенная безпородная рабочая лошадь, сильно




измельчавшая вслѣдствіе неудовлетворительнаго кормленія и чрезмѣрнаго труда. Въ нѣкоторыхъ частновладѣльческихъ хозяйствахъ области (свѣдѣнія о нихъ приводятся въ III отдѣлѣ настоящаго тома) устроены небольшіе конскіе заводики, гдѣ выращиваются, впрочемъ, преимущественно верховыя и рысистыя лошади.

*Птицеводство* въ Малороссіи спеціально-промышленнаго характера почти не имѣетъ и ведется по преимуществу для собственныхъ потребностей населенія. Однако усиливающійся за послѣднее время изъ года въ годъ заграничный спросъ на яйца и гусей сдѣлалъ птицеводство во многихъ районахъ области, главнымъ образомъ въ прилегающихъ къ желѣзнымъ или воднымъ путямъ, довольно доходною отраслью хозяйства,

благодаря чему теперь оно противъ прежняго пріобрѣло, въ общемъ, значительно большіе размѣры. Сборомъ яицъ, гусей, утокъ, индѣекъ, куръ и пр. занимаются спеціалисты-скупщики, которые, собравъ названный товаръ, доставляютъ его въ свою очередь болѣе крупнымъ предпринимателямъ или же въ особыя конторы, организованныя во многихъ уѣздныхъ городахъ для экспорта яицъ, гусей, свиней и пр. за границу. Въ крестьянскомъ хозяйствѣ птица по большей части — безпородная; выгодно выдѣляются изъ общей массы куръ украинскія ушанки, отличающіяся сравнительно плотнымъ и широкимъ туловищемъ, поставленнымъ на короткія голыя ноги, а также головою, украшенной баками въ видѣ большихъ ушей; ушанки — прекрасныя несушки, насѣдки и матери; опереніе ихъ всегда однотонное. Болѣе же породистая птица составляетъ принадлежность сравнительно лишь немногихъ владѣльческихъ хозяйствъ.



Гуси. (*По фот. Книповича*).

Охарактеризовавъ такимъ образомъ въ предъидущемъ изложеніи основныя черты сельскохозяйственной промышленности, намъ предстоитъ теперь перейти къ разсмотрѣнію остальныхъ занятій населенія по добывающей промышленности, а именно рыболовства, охоты и горнаго дѣла.

Наибольшее экономическое значеніе въ жизни населенія изъ названныхъ занятій имѣетъ *горная* промышленность. Главнымъ минеральнымъ богатствомъ Малороссіи является *глина*, разработка и обработка которой даютъ средства къ существованію весьма значительному, какъ мы увидимъ ниже, числу лицъ. Въ виду самой тѣсной связи, существующей между добычей глины и обработкой ея, производящихся по большей части

одними и тѣми же лицами, мы отложимъ описаніе условій и способовъ разработки глинищъ, а таже назначенія доставаемаго продукта до очерка гончарнаго промысла (см. ниже); здѣсь же назовемъ только важнѣйшіе въ нашей области пункты эксплоатаціи залежей глины. Послѣдняя наибольшіе размѣры получила въ Черниговской и затѣмъ въ Полтавской губерніяхъ. Въ первой изъ нихъ разработка получила особенное развитіе въ Городнянскомъ уѣздѣ (въ районахъ *Алешнянскомъ*, *Рѣпицкомъ*, *Суховирскомъ*), далѣе—въ *Понорницкомъ* районѣ Кролевецкаго у. (въ окрестностяхъ с. *Осьмаковъ*), въ *Шатрищенскомъ* районѣ (на границѣ Новгородъ-Сѣверскаго и Глуховскаго у.у.), въ Глуховскомъ уѣздѣ (с. *Полошки*, г. *Глуховъ*, с. *Тумиголовы*) и въ нѣкоторыхъ другихъ отдѣльныхъ пунктахъ. Особенной извѣстностью, благодаря своимъ высокимъ качествамъ, пользуется „глуховская“ глина, по преданію, открытая еще при Петрѣ Великомъ; московскій фабрикантъ Гарднеръ началъ первый вывозить полошковскую фарфоровую глину на свой заводъ въ Дмитровскій уѣздъ; за восьмилѣтіе 1884—1891 г.г. сбыть ея въ Петербургъ и Москву достигалъ, въ среднемъ, болѣе 210 тысячъ пудовъ. Къ сожалѣнію, разработка Полошковскаго мѣсторожденія каолина, продолжающаяся болѣе полутораста лѣтъ, велась безъ всякой правильности и безъ соблюденія многихъ техническихъ правилъ, почему дальнѣйшая эксплоатація этой богатой залежи въ самомъ скоромъ времени должна будетъ прекратиться. Въ Полтавской губерніи самые крупные размѣры разработка глинищъ пріобрѣла въ Миргородскомъ уѣздѣ (вдоль по рѣкѣ *Хоролу* и особенно въ мѣстечкахъ *Хомутцѣ*, *Поповкѣ* и др.) и въ Зеньковскомъ, гдѣ центральнымъ пунктомъ промысла служитъ мѣстечко *Опошня*. Наконецъ въ Харьковской губерніи, по обширности разработокъ различныхъ сортовъ глинъ, первое мѣсто занимаетъ Валковскій уѣздъ (с.с. *Новая Водолага*, *Огульцы*, окрестности г. *Валковъ*); затѣмъ весьма значительное какъ горизонтальное, такъ и вертикальное протяженіе имѣютъ глинища въ Изюмскомъ уѣздѣ, гдѣ центромъ разработокъ является городъ *Изюмъ* съ его окрестностями. Изъ остальныхъ пунктовъ, гдѣ существуетъ въ болѣе или менѣе значительныхъ размѣрахъ добываніе глины, слѣдуетъ упомянуть с. *Гороховатку* Купянскаго уѣзда, с. *Евсугъ* Старобѣльскаго у., с.с. *Межиричи* и *Каменное* Лебединскаго у., сл. *Боромлю* Ахтырскаго у. и др.; въ послѣднихъ трехъ селеніяхъ производится разработка горшечныхъ глинъ. Слѣдуетъ здѣсь вообще замѣтить, что въ предѣлахъ Харьковской губерніи собственно каолина и каолиновыхъ глинъ не извѣстно; вмѣсто послѣднихъ здѣсь встрѣчаются песчанистыя ихъ разности, такъ называемыя огнеупорныя и горшечныя глины.

Второе мѣсто, по своему значенію, занимаетъ разработка *известковыхъ и мѣловыхъ залежей*, наиболѣе развитая также въ Черниговской губерніи и особенно въ Новгородъ-Сѣверскомъ уѣздѣ по крутымъ берегамъ р. *Десны*. Известь или „вапну“ ломаютъ и выжигаютъ возлѣ селеній *Горокъ*, *Горбова*, *Юхнова*, *Дробышева*, *Чуматова*, г. *Новгородъ-Сѣверска*, с. *Роговки* и *Пушкарей*; известь отсюда на плотахъ сплавляется къ Чернигову и Кіеву; по земскимъ даннымъ, въ 1894 году въ Новгородъ-Сѣверскомъ уѣздѣ насчитывалось 13 пунктовъ съ известковыми заводами. Кромѣ того известь выжигаютъ въ Глуховскомъ (с.с. *Волокитино*, *Роговка*), Кролевецкомъ и другихъ уѣздахъ. Въ Харьковской губерніи добывается известнякъ на бутъ и мѣловой камень для полученія извести въ окрестностяхъ г. *Изюма*, а также въ волостяхъ *Гусаровской*, *Николаевской* и *Бѣлянской*; въ послѣдней

волости получается также алебастръ; кромѣ того ломка мѣла для пережиганія его на известь существуетъ въ Зміевскомъ уѣздѣ (*Шебалацкая* вол.), въ Сумскомъ (с.с. *Битица*, *Чернетчина*, *Путкаревка* и хуторъ *Ольшанка*) и др.

*Песчаникъ* различныхъ родовъ принадлежитъ также къ числу довольно распространенныхъ въ нашей области полезныхъ ископаемыхъ. Въ Черниговской губерніи кварцеваго песчаника добывается болѣе всего въ Новгородъ-Сѣверскомъ уѣздѣ, главнымъ образомъ на берегу *Десны* у *Дробышева* и *Роговки*. Въ Полтавской губерніи въ Зеньковскомъ уѣздѣ (при урочищѣ *Скелькѣ*), кое-гдѣ по р. *Ворсклѣ* въ Полтавскомъ уѣздѣ, въ Константиноградскомъ у. близъ с.с. *Старовѣровки* и *Берестовеньки* находятся залежи песчаника, мягкаго въ землѣ, но твердѣющаго на воздухѣ и потому весьма удобнаго для приготовленія плитъ, цоколей, точильныхъ брусковъ и пр. Въ Константиноградскомъ же уѣздѣ въ урочищѣ *Каменномъ* добывается желтоватый песчаникъ для земскихъ дорожныхъ сооруженій и для строительныхъ потребностей уѣзднаго города. Въ Харьковской губерніи разработка песчаниковъ существуетъ въ очень многихъ мѣстностяхъ. Здѣсь извѣстны залежи сѣраго сливного песчаника или роговика, употребляемаго преимущественно для мощенія дорогъ, затѣмъ мѣсторожденія желѣзистаго песчаника желтаго и краснаго цвѣта (особенно значительна залежь близъ хутора *Мануйлова Буерака* Валковскаго уѣзда). Въ нѣкоторыхъ мѣстностяхъ области, какъ напр. возлѣ с. *Подстынаго* Переяславскаго у. Полтавской губ., с.с. *Знаменскаго*, *Марьинскаго* Харьковской губ., при селеніяхъ *Кочергахъ* и *Волокитинѣ* Глуховскаго уѣзда Черниговской губ. и др., добывается жерновой камень; глуховскіе жернова находятъ себѣ сбытъ даже далеко за предѣлы губерніи, какъ напр. въ Москву; въ с. Кочергахъ въ иные годы выдѣлывается до 650 жернововъ.

Въ Полтавской губерніи, въ береговыхъ обнаженіяхъ *Днѣпра* у посада *Крюкова*, въ *Кременчугѣ*, въ мѣстечкѣ *Колебердѣ*, въ хуторѣ *Тахтаевѣ* и нѣкоторыхъ другихъ мѣстностяхъ производится разработка *гнейсовъ*, *гнейсовыхъ гранититовъ* и *гранита*, принадлежащихъ, какъ извѣстно, къ числу древнѣйшихъ геологическихъ образованій; повторимъ здѣсь то, что уже было сказано въ первой главѣ настоящаго тома: Полтавская губернія принадлежитъ къ числу немногихъ мѣстностей Европейской Россіи, гдѣ добываются граниты и гнейсы.

Въ Черниговской губерніи, благодаря изобилію болотъ, составляющихъ, въ общемъ, $^1/_{16}$ часть всей ея площади, находятся богатыя залежи *торфа*. Первыя попытки добыванія торфа въ предѣлахъ Черниговской губерніи относятся къ началу 40-годовъ XIX столѣтія, когда за изслѣдованіе торфяниковъ взялось управленіе государственными имуществами. Выдѣлка торфяныхъ кирпичей — „зодовъ“ — была начата подъ руководствомъ торфмейстера на *Кіенскомъ* болотѣ, лежащемъ у впаденія р. *Бѣлоуса* въ Десну, въ 8 верстахъ отъ Чернигова. За періодъ 1845 — 1857 годъ здѣсь было добыто 1.825.250 такихъ кирпичей, приравнивавшихся, въ общемъ, 912 куб. саженямъ дровъ; но въ 1858 году разработка была прекращена, такъ какъ населеніе, при дешевизнѣ дровъ, мало пользовалось новымъ топливомъ. Въ послѣдующее время торфомъ отапливались только нѣкоторые заводы, число которыхъ однако въ 80-хъ и 90-хъ годахъ стало замѣтно возрастать, а въ мѣстностяхъ, гдѣ дрова особенно поднялись въ цѣнѣ, какъ напр. въ *Конотопѣ*, открылась разработка торфа для продажи его на топливо; такъ, въ Конотопѣ, гдѣ сажень дровъ цѣною до-

ходила до 18—20 рублей, кубическая сажень торфа продавалась за 6 рублей. Наконецъ въ 1895 году для изслѣдованія черниговскихъ торфяниковъ былъ командированъ министерствомъ земледѣлія торфмейстеръ, подвергшій изученію болѣе 60 болотъ губерніи. Какъ показало изслѣдованіе, всѣ осмотрѣнныя болота относятся къ разряду луговыхъ смѣшанныхъ, такъ какъ торфяная масса ихъ состоитъ изъ мха, остатковъ осоки, камыша и тростника, и въ большинствѣ случаевъ представляютъ собою заросшія русла рѣкъ и долины послѣднихъ, названія которыхъ они за собой и сохранили. Изъ всѣхъ осмотрѣнныхъ болотъ $^3/_4$ общаго ихъ числа содержатъ торфъ, причемъ, по качеству послѣдняго, они распадаются на три группы: болота съ чистымъ торфомъ, съ торфомъ, имѣющимъ отъ 15 до 25% примѣси (минеральныя примѣси ила, песка и ракушекъ) и съ торфомъ, содержащимъ примѣсей болѣе 25%. Для выработки торфа пригодны болота только первыхъ двухъ категорій; но и одни болота съ чистымъ торфомъ заключаютъ въ себѣ такое количество топлива, которое могло бы удовлетворять собой потребности мѣстнаго населенія не одну сотню лѣтъ. Какъ показали химическія изслѣдованія образцовъ торфа изъ Конотопскаго, Глуховскаго и Сосницкаго уѣзда, горючихъ веществъ въ немъ заключается отъ 68 до 80%, золы—отъ 4 до 18% и воды—отъ 8 до 22%. „Такія свойства торфа Черниговской губерніи," говоритъ А. А. Русовъ [1]), „и стоимость его въ выдѣлкѣ, при громадныхъ пространствахъ торфяныхъ болотъ и при отсутствіи въ губерніи мѣстъ нахожденіи каменнаго угля, предвѣщаютъ въ будущемъ, когда лѣса еще болѣе порѣдѣютъ, огромное значеніе его, какъ предмета эксплоатаціи".

Намъ остается упомянуть еще объ одномъ минеральномъ богатствѣ нашей области, а именно о *поваренной соли*, выварка которой въ настоящее время существуетъ только на *Славянскихъ* заводахъ Харьковской губерніи, но еще во второй половинѣ XVIII столѣтія добываніе ея производилось также и въ с. *Заводахъ* Изюмскаго уѣзда.

Солевареніе въ Харьковской губерніи принадлежитъ къ числу древнѣйшихъ промысловъ населенія. Точныя свѣдѣнія о славянскихъ соляныхъ озерахъ восходятъ съ начала XVII столѣтія „а въ Большой Торъ пала рѣчка Торецъ, отъ Донца версты съ 4, а на устьѣ озера соленыя"—находимъ мы въ книгѣ Большого Чертежа, составленной около 1627 года. Весьма вѣроятно, что здѣшнія соляныя мѣсторожденія обслуживали еще въ дотатарскія времена Чернигово-Сѣверскую Русь, и временное прекращеніе доступа къ нимъ кочевниками вызывало столкновенія чернигово-сѣверскихъ князей съ половцами и другими номадами. Какъ извѣстно намъ уже изъ предъидущихъ главъ, славянскія соляныя озера и открытые позже соляные источники получили высокую практическую важность въ особенности во второй половинѣ XVII столѣтія, при заселеніи Слободской Украйны выходцами изъ Приднѣпровской Малороссіи и Великороссіи. Около 1675 года, въ царствованіе Алексѣя Михайловича, на мѣстѣ нынѣшняго Славянска былъ построенъ городъ *Торъ*, въ которомъ жители Маяковъ, Валуекъ, Изюма и другихъ селеній, а также черкасы разныхъ слободскихъ полковъ вываривали соль. Прежній городъ

---

1) А. А. Русовъ. Описаніе Черниговской губерніи. Изд. ред. Земскаго Сборника Черниговской губерніи, 1898 г., томъ I, стр. 327.

Торъ, по описанію академика Гюльденштедта въ 1774 году, лежалъ въ двухъ верстахъ отъ лѣваго берега Торца, между пятью соляными озерами — *Слѣпымъ*, *Старо-Майданнымъ* (*Вейсовымъ*), *Червоннымъ*, *Кривымъ* и *Маячкимъ* (*Рѣпнымъ*). Исторія славянскаго соляного промысла распадается на три періода. Впродолженіе перваго изъ нихъ, заканчивающагося 1715 годомъ, въ Славянскѣ существовала вольная вывозка соли, которая разрѣшалась всѣмъ обывателямъ Слободской Украйны. Съ 1715 года открывается второй періодъ, когда солеварни поступили въ вѣдѣніе казны, которою и производилась выварка соли; частныя лица могли также варить соль на казенномъ заводѣ, но за плату и съ обязательствомъ нанимать для этого казенныхъ солеваровъ, которые состояли при заводахъ и были освобождены отъ податей. Въ 1782 году солевареніе въ Славянскѣ совершенно прекратилось, важнѣйшими причинами къ чему послужили: недостатокъ топлива, такъ какъ горючимъ матеріаломъ на заводахъ служили только дрова, запасы которыхъ быстро истощались, а затѣмъ — невозможность конкурировать съ крымской солью, допущенной оттуда къ свободному вывозу. Съ открытіемъ каменнаго угля въ Бахмутскомъ уѣздѣ, стали воз-

Солеваренные заводы въ Славянскѣ.

буждаться передъ правительствомъ ходатайства о возобновленіи солеваренія въ Славянскѣ со введеніемъ въ употребленіе каменнаго угля, и былъ даже произведенъ, хотя и безъ успѣха, пробный опытъ. Наконецъ, съ 1819 года начался третій періодъ солеваренія, когда славянскимъ жителямъ было предоставлено право солеваренія съ платежами акциза въ казну съ каждаго пуда вываренной соли, причемъ съ 1831 года Высочайшимъ повелѣніемъ было запрещено въ Славянскѣ солевареніе дровами и поставлено непремѣннымъ условіемъ употребленіе каменнаго угля. Въ началѣ 30-хъ же годовъ въ Славянскѣ стало примѣняться градированіе, чѣмъ достигалось значительное сгущеніе разсоловъ.

Въ настоящее время, по свѣдѣніямъ, опубликованнымъ въ 1899 году, въ Славянскѣ дѣйствуетъ 15 заводовъ, на которыхъ было въ означенномъ году выварено около 3 милліоновъ пудовъ соли. Наиболѣе крупныя, по размѣрамъ производства, солеварни принадлежатъ г. Успенскому (съ выварокой соли около 825 тыс. пуд.) и затѣмъ г. Ищенку (660 тыс. пуд.). Рабочихъ на всѣхъ славянскихъ солеварняхъ числится до 200 человѣкъ. Продажная цѣна пуда соли на заводѣ опредѣлялась въ $7^1/_2$ копѣекъ. О геологическомъ происхожденіи Славянскихъ озеръ и характерѣ соленосныхъ горныхъ породъ свѣдѣнія приведены въ первой главѣ настоящаго

тома (стр. 18—19); о Славянскихъ же минеральныхъ водахъ см. третій отдѣлъ настоящей книги.

*Рыболовство* въ Малороссіи роль важного промысловаго занятія играетъ сравнительно только въ очень немногихъ мѣстностяхъ, расположенныхъ преимущественно въ прибрежной полосѣ рѣкъ *Днѣпра*, *Десны*, *Сулы*, *Орели*, *Сѣв. Донца* и др.; въ большинствѣ же мѣстностей ловятъ рыбу только для собственныхъ потребностей. Большинство рыболововъ участвуетъ въ своемъ промыслѣ вполнѣ самостоятельно, но кое-гдѣ они соединяются въ артели, которыя имѣютъ общій неводъ и вознаграждаютъ участниковъ изъ части улова или суммы, вырученной отъ продажи рыбы; нѣкоторые еще участвуютъ въ рыболовномъ промыслѣ въ качествѣ рабочихъ, получающихъ вознагражденіе или частью улова, или же денежной платой. Ловится въ Малороссіи главнымъ образомъ окунь, сазанъ, карась, щука, линь, плотва, лещъ, судакъ, язь и другая рыба. Орудіями лова служатъ: невода, сѣти, жаки, нерета, волоки, бредни, вятеря (вентеря) и многія другія приспособленія, носящія разнообразныя мѣстныя названія. Суда, употребляемыя для ловли—лодки, баркасы, бадьи, душегубки—выдолбленныя изъ осиновыхъ колодъ, дубы—сколоченные изъ сосновыхъ досокъ, шляры, обшиванки и пр. Ловъ рыбы производится чаще круглый годъ; зимою рыба ловится въ прорубяхъ, или въ такъ называемыхъ „придукахъ“, причемъ въ этомъ случаѣ ловъ идетъ тѣмъ успѣшнѣе, чѣмъ холоднѣе зима. Слѣдуетъ ко всему сказанному добавить, что рыболовный промыселъ въ Малороссіи съ годами все падаетъ вслѣдствіе быстраго уменьшенія рыбнаго богатства края, что, въ свою очередь, обусловливается цѣлымъ рядомъ весьма существенныхъ причинъ, въ ряду которыхъ первое мѣсто занимаетъ несвоевременный и хищническій ловъ рыбы. Такъ, напр., практикуется ловля рыбы во время метанія ею икры, а также ловъ самой икры, ловля „закотами“—когда рѣки и озера, еще задолго до ихъ вскрытія, перегораживаются частоколомъ (изъ камыша, соломы и другихъ легко загнивающихъ матеріаловъ) съ отверстіями, затянутыми сѣтями, которыми вылавливается даже самая мелкая рыба; ловъ крайне густой сѣтью, которой вылавливаются рыбы длиною въ дюймъ до 100—150 штукъ на фунтъ (эта мелочь продается по 1—2 коп. фунтъ), травленіе рыбы „кукельваномъ“ и т. д. Кромѣ того уменьшеніе количества рыбы объясняется нерѣдко существующимъ здѣсь обычаемъ мочки конопли и льна въ рѣкахъ и озерахъ, вслѣдствіе чего вода послѣднихъ загрязняется, а также засореніемъ рѣкъ отбросами съ заводовъ, отравленіемъ воды бѣлилами, употребляемыми для бѣленія холста и еще многими другими причинами.

Еще меньшее экономическое значеніе имѣетъ *охотничій промыселъ*; послѣдній только въ очень рѣдкихъ случаяхъ преслѣдуетъ исключительную цѣль полученія пищевыхъ продуктовъ, въ громадномъ же большинствѣ случаевъ существуетъ лишь въ видѣ забавы или отдыха. Нѣсколько большее промысловое значеніе сохранила за собою охота въ Черниговской губерніи, благодаря значительному въ ней числу болотъ и большей лѣсистости, и, наоборотъ, наименьшее—въ Полтавской губерніи, плотнѣе населенной и въ наибольшей степени предоставленной пашнѣ. На сѣверѣ области наиболѣе развита охота на утокъ и бекасовъ, а изъ звѣрей — на зайца-бѣляка; на остальной же ея площади болѣе всего охотятся на утку и сѣрую куропатку, изъ звѣрей же — на зайца-русака и частью на лисицу (въ Харьковской губерніи). Къ сказанному слѣдуетъ еще добавить, что,

вслѣдствіе вырубки лѣсовъ, естественнаго высыханія или искусственнаго осушенія болотъ, истребленія камышей и кустовъ, хищническихъ способовъ ловли, роста населенія и другихъ причинъ, количество какъ дичи, такъ и звѣрей постоянно уменьшается, и вмѣстѣ съ тѣмъ окончательно падаетъ существовавшій прежде въ значительныхъ размѣрахъ охотничій промыселъ.

## Соотношеніе поденной платы пѣшему рабочему со степенью урожая главныхъ хлѣбовъ

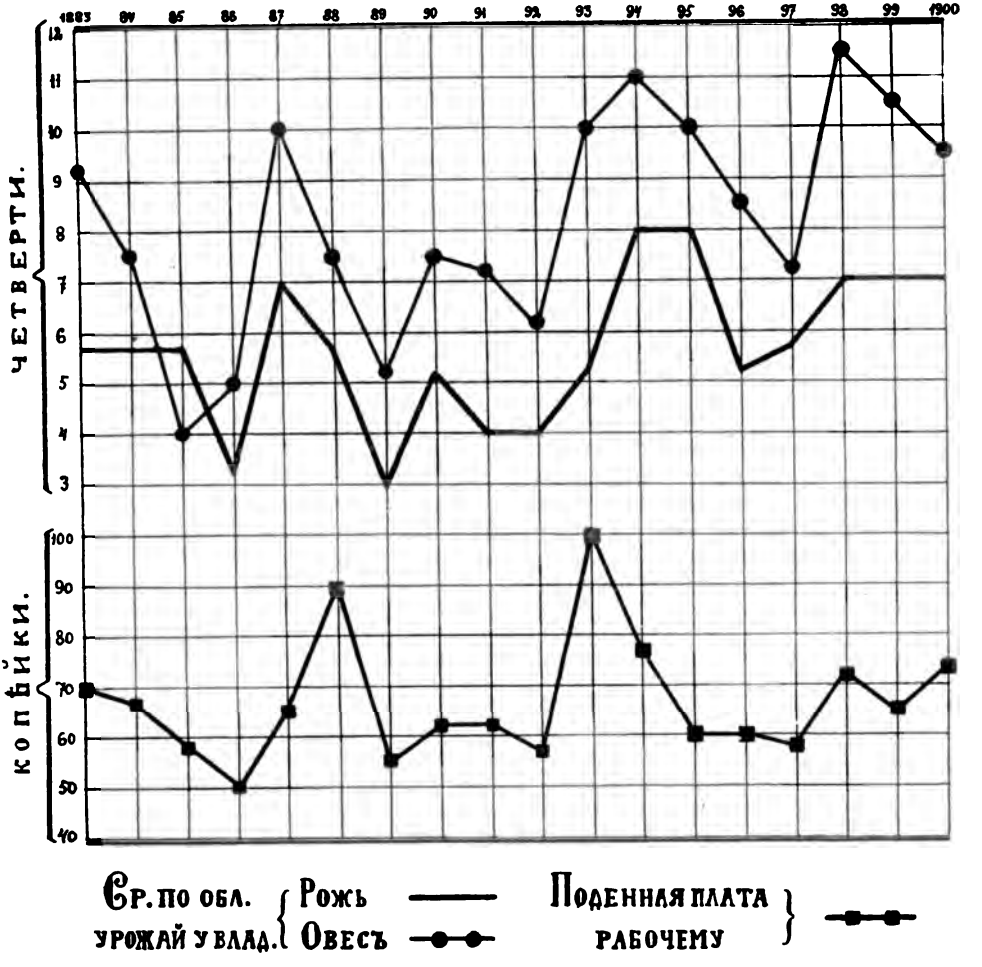


Переходимъ теперь къ описанію промысловъ, имѣющихъ характеръ *занятій или работъ по найму на мѣстѣ*. Въ ряду такихъ занятій главнѣйшимъ, какъ по числу участниковъ, такъ и по суммѣ получаемаго заработка, является *наемъ на сельскохозяйственныя полевыя работы*.

Въ наибольшей мѣрѣ наемъ на сельско-хозяйственныя работы развитъ въ юго-восточной половинѣ области; въ сѣверо-западной же ея половинѣ и особенно въ Черниговской губерніи обработка владѣльческихъ полей, какъ намъ уже извѣстно, производится въ громадномъ большинствѣ случаевъ крестьянами „исполу“ или „съ копы“ ($^1/_3$); батрачнымъ трудомъ помѣщики пользуются только въ очень ограниченныхъ размѣрахъ, причемъ рабочіе въ этихъ случаяхъ предпочитаются годовые или поденные; сроковые же здѣсь требуются по большей части только въ тѣхъ хозяйствахъ, гдѣ имѣются табачныя или свеклосахарныя плантаціи. На остальной же площади области, хотя обработка полей крестьянами исполу или въ отработокъ за пользованіе землею, выпасомъ и пр. и практикуется, тѣмъ не менѣе значительная часть полей обрабатывается уже наемнымъ трудомъ, причемъ рабочіе договариваются по большей части на годъ и нѣсколько рѣже на срокъ. Издѣльный наемъ сравнительно болѣе развитъ на юго-востокѣ Харьковской губерніи, и то почти исключительно на уборку хлѣбовъ. Наконецъ поденные рабочіе служатъ обыкновенно или для пополненія недостатка въ постоянныхъ рабочихъ, или же для производства болѣе спѣшныхъ работъ, хотя въ нѣкоторыхъ экономіяхъ почти все полевое хозяйство ведется одними поденщиками.

Плата годовымъ рабочимъ опредѣляется, въ среднемъ, въ Харьковской губерніи въ 63 рубля, въ Полтавской—въ 60 р. и въ Черниговской—въ 50 р.; жалованье же работницѣ значительно меньшее: въ первыхъ двухъ губерніяхъ, въ среднемъ,—около 36 рублей, а въ Черниговской—всего 30 р. Сроковые рабочіе, нанимающіеся обыкновенно съ марта по ноябрь, получаютъ въ большинствѣ случаевъ около 45 р. за весь періодъ, работница же—рублей 25. Наконецъ, поденная плата пѣшему рабочему и работницѣ (при своихъ харчахъ), въ среднемъ за 17 лѣтъ (съ 1884 по 1900 годъ), опредѣляется въ различные періоды сельско-хозяйственныхъ работъ слѣдующими цыфрами (въ копейкахъ):

| | Сѣвъ. | | Сѣнокосъ. | | Уборка хлѣбовъ. | |
|---|---|---|---|---|---|---|
| | работнику | работницѣ | работнику | работницѣ | работнику | работницѣ |
| Черниговская... | 36 | 23 | 55 | 33 | 55 | 37 |
| Полтавская..... | 33 | 24 | 50 | 33 | 66 | 43 |
| Харьковская.... | 37 | 25 | 54 | 34 | 78 | 50 |

Такимъ образомъ наибольшей высотой отличается поденная плата въ Харьковской губерніи; изъ отдѣльныхъ же періодовъ работъ наиболѣе дорогимъ временемъ (кромѣ Черниговской губерніи) является, какъ и вездѣ на югѣ Россіи, время уборки хлѣба. Поденная плата рабочимъ изъ года въ годъ подвержена весьма значительнымъ колебаніямъ, находясь прежде всего въ тѣснѣйшей связи съ размѣрами урожая въ данномъ году, какъ на мѣстѣ, такъ и еще, въ сильнѣйшей степени,—отъ урожая въ болѣе южныхъ губерніяхъ, куда, какъ будетъ сказано ниже, устремляется ежегодно значительная часть взрослаго населенія на заработки. Зависимость величины поденной платы отъ степени урожая главнѣйшихъ хлѣбовъ наглядно иллюстрируется прилагаемой діаграммой (стр. 177).

Значительную сумму заработковъ предоставляетъ населенію также участіе въ работахъ на свекловичныхъ и табачныхъ плантаціяхъ, хотя названный промыселъ едва ли не съ большими основаніями долженъ быть

отнесенъ къ категоріи отхожихъ, такъ какъ для участія въ этомъ промыслѣ значительной части рабочихъ приходится уходить изъ дома зачастую не только за предѣлы своей волости, но даже уѣзда и губерніи.

Вторымъ, по своему значенію, въ этой разсматриваемой группѣ занятій является *извозный* промыселъ, существующій въ томъ или иномъ размѣрѣ почти повсемѣстно, но наиболѣе, конечно, развитый въ районахъ крупныхъ потребительныхъ центровъ, въ окрестностяхъ заводовъ, а также въ мѣстностяхъ, стоящихъ вдалекѣ отъ желѣзнодорожныхъ линій. Наиболѣе частые случаи заработка населенію доставляетъ перевозка хлѣба, затѣмъ—строительныхъ матеріаловъ (лѣса, камня, кирпича и песку), дровъ, а въ районахъ съ сильно развитымъ табаководствомъ и свекловичной культурой—перевозка табаку и бураковъ.

Въ прежнее время на Украйнѣ былъ широко развитъ спеціальный извозный промыселъ—„чумацкій", состоявшій въ путешествіи на волахъ въ Крымъ за солью или къ берегамъ Чернаго и Азовскаго морей—за рыбой, и затѣмъ въ распродажѣ названныхъ продуктовъ по украинскимъ ярмаркамъ; съ проведеніемъ желѣзныхъ дорогъ „чумачество" стало быстро падать и въ настоящее время уже совсѣмъ перевелось, запечатлѣвъ себя лишь въ многочисленныхъ „чумацкихъ" пѣсняхъ, составляющихъ собою особый циклъ въ украинской народной поэзіи.

*Лѣсной промыселъ*, выражающійся, какъ извѣстно, въ валкѣ лѣса, заготовкѣ дровъ и строительныхъ матеріаловъ, подвозкѣ ихъ къ различнымъ пунктамъ назначенія или отправленія и т. д., нѣсколько большее значеніе сохранилъ за собою только въ лѣсной части Черниговской губерніи; на всемъ же остальномъ пространствѣ области лѣсные промыслы или вовсе отсутствуютъ, или же играютъ совершенно ничтожную роль.

Еще меньшую роль въ общей экономической жизни сельскаго населенія Малороссіи играетъ *судовой* промыселъ, упоминаніемъ о которомъ мы и закончимъ очеркъ занятій, имѣющихъ характеръ работъ по найму.

Теперь намъ предстоитъ перейти къ описанію *обрабатывающей промысловой дѣятельности* населенія: промышленности мелкой, кустарной (сельской) и промышленности крупной, фабрично-заводской (городской по преимуществу).

*Кустарная промышленность*, какъ и вообще промышленность обрабатывающая, широкимъ развитіемъ въ области далеко не пользуется. Тѣмъ не менѣе, при существующемъ малоземельѣ и при полномъ почти отсутствіи на большей площади области (почти во всей Полтавской губерніи, на югѣ Черниговской и на юго-востокѣ Харьковской) промышленности фабрично-заводской, занятіе кустарными промыслами въ общей экономической жизни края все же имѣетъ довольно серьезное значеніе. Наибольшее, конечно, развитіе кустарные промыслы получили въ тѣхъ районахъ области, гдѣ плотность населенія достигла наивысшей степени, гдѣ въ большей мѣрѣ чувствуется недостатокъ земли, гдѣ обезпеченность продовольственнымъ хлѣбомъ наименьшая и т. д. Такимъ образомъ совокупность приведенныхъ выше картограммъ плотности населенія, душевой обезпеченности хлѣбомъ, надѣленности землею и пр. можетъ дать довольно вѣрное представленіе о значеніи и развитіи кустарныхъ промысловъ въ различныхъ районахъ описываемой области. Слѣдуетъ однако замѣтить, что въ районахъ, гдѣ наиболѣе развито кустарничество, послѣднее, строго говоря, уже въ значительной степени потеряло одну изъ своихъ наиболѣе

характерныхъ чертъ — роль подсобнаго промысла при земледѣліи, такъ какъ кустари здѣсь по большей части уже перестаютъ вовсе заниматься земледѣліемъ; такъ, напримѣръ, въ Полтавской губерніи изъ 100 кустарей 58 земледѣліемъ не занимаются, а 28 изъ нихъ даже вовсе не имѣютъ земли. Но въ районахъ съ болѣе рѣдкимъ населеніемъ, „мѣстахъ глухихъ“ кустари отъ земли по большей части еще не вполнѣ отрываются, и, наоборотъ, крестьянину даже ставится въ большой упрекъ, если онъ своими руками „хлѣбъ не заробля“.

Наиболѣе распространенными группами кустарныхъ промысловъ должны быть названы тѣ изъ нихъ, сырьемъ для которыхъ служатъ глина, затѣмъ животные продукты; сравнительно уже слабѣе развиты промыслы по обработкѣ волокнистыхъ веществъ, а также дерева и желѣза.

Описаніе малорусскаго кустарничества мы начнемъ съ промысловъ по обработкѣ *минеральныхъ веществъ*, или, вѣрнѣе сказать, *гончарства*, такъ какъ послѣднимъ поставленная на очередь группа промысловъ почти и исчерпывается. Гончарство является однимъ изъ важнѣйшихъ кустарныхъ промысловъ Малороссіи, почему на его характеристикѣ мы остановимся съ нѣсколько большей подробностью.

Наибольшіе размѣры гончарный промыселъ, по числу участвующихъ въ немъ лицъ, получилъ въ Полтавской губерніи, затѣмъ въ Черниговской и уже значительно меньшіе—въ Харьковской.

Въ Полтавской губерніи гончарнымъ дѣломъ занимается около тысячи хозяйствъ, причемъ болѣе $^1/_2$ послѣднихъ вовсе не имѣютъ земли и всѣ средства къ существованію, такимъ образомъ, извлекаютъ почти исключительно изъ обработки глины. Общая стоимость издѣлій полтавскихъ гончаровъ, по земскому изслѣдованію 1893 года, достигаетъ свыше 60 тыс. рублей въ годъ. Гончарный промыселъ возникаетъ, конечно, прежде всего тамъ, гдѣ имѣются залежи пригодной для обработки глины. Въ Полтавской губерніи богатыя залежи лѣпной глины находятся по всѣмъ притокамъ Днѣпра—Сулѣ, Пслу, Ворсклѣ и др. Наиболѣе развито гончарное дѣло здѣсь въ уѣздахъ Миргородскомъ и Зеньковскомъ. Въ Миргородскомъ уѣздѣ сосредоточіемъ описываемаго промысла является цѣлый рядъ селеній по р. *Хоролу*, а именно мѣстечко *Хомутецъ*, *Поповка*, хуторъ *Поповый*, *Гремячая* и др.; въ одномъ Хомутцѣ число гончаровъ достигаетъ 170 человѣкъ. Глина добывается обыкновенно на земляхъ общественныхъ безплатно и въ большинствѣ случаевъ каждымъ гончаромъ лично, хотя кромѣ того здѣсь существуютъ еще спеціалисты по добычѣ глины, такъ называемые „гырьники“, занимающіеся уже исключительно добываніемъ сырого матеріала для гончаровъ; добытая глина продается ими по 5 коп. за „шаплыкъ“—корзину, вмѣщающую около 4 пудовъ этого ископаемаго. Въ описываемомъ районѣ сохранились еще слѣды прежней цеховой организаціи промысла. Такъ, здѣсь у гончаровъ удержался терминъ „цехъ“, существуетъ староста („цейхмейстеръ“) для разбирательства возникающихъ недоразумѣній и надзора за разработкой глинищъ, имѣется въ сельской церкви своя „цеховая“ икона и „цеховой“ праздникъ (св. Николая Чудотворца), установленъ единовременный сборъ 3 р. 50 коп. съ каждаго новаго гончара, поступающаго въ цехъ, расходуемый затѣмъ на украшеніе иконы и на лампаду при ней, а также на ремонтъ часовни, сооруженной на глинищахъ и т. д. Разработка глинищъ производится или простыми широкими ямами, если глина залегаетъ на незначительной глубинѣ или же колодцами, дости-

гающими 5—9 и иногда даже 12 саженъ глубины; сцѣпки послѣднихъ остаются обыкновенно не забранными лѣсомъ—безъ подпорокъ. Въ слояхъ глины колодцы даютъ боковыя ямы—„печеры", также въ большинствѣ случаевъ лишенныя особыхъ подпоръ, хотя иногда, при болѣе правильной разработкѣ, оставляются отдѣльные предохранительные столбы глины; обвалы бываютъ нерѣдко, но они по большей части не сопровождаются человѣческими жертвами, такъ какъ, благодаря предшествующимъ обвалу признакамъ (трещинамъ), опытные глинокопы своевременно ихъ предъугадываютъ. Разработка глинищъ производится обыкновенно съ глубокой осени—ноября, конца октября и до весны; съ наступленіемъ весны работы по большей части прекращаются, и самые колодцы дѣйствіемъ водъ обваливаются и засыпаются. Опусканіе въ колодцы — дудки — совершается при помощи каната и маленькихъ углубленій (ступеней), продѣланныхъ въ двухъ противуположныхъ сторонахъ дудки. Самое копаніе глины производится особымъ инструментомъ — „копаницей". Добытая глина вытаскивается въ деревянномъ корытѣ при помощи веревки, намотанной на валъ, который, въ свою очередь, приводится во вращательное движеніе насаженнымъ на него телѣжнымъ колесомъ. При совмѣстной работѣ трехъ человѣкъ въ сутки удается добыть около 90 пудовъ глины. Для различныхъ издѣлій употребляется глина или въ томъ видѣ, въ какомъ она извлекается изъ дудки, или въ смѣси съ различными другими сортами глинъ, или же, наконецъ, въ большей или меньшей смѣси съ пескомъ, когда глина слишкомъ жирна, „буйна", и ее необходимо, за неимѣніемъ особыхъ помѣщеній для сушки сырыхъ издѣлій, „смирять". Съ цѣлью придать издѣліямъ бѣлизну, гончарами употребляется такъ называемый „побѣлъ"—болѣе чистая глина, каолинъ; въ тѣхъ случаяхъ, когда послѣдняго нѣтъ на мѣстѣ, онъ пріобрѣтается гончарами изъ другихъ районовъ, напр. изъ м. *Опошни* Зеньковскаго уѣзда, по цѣнѣ отъ 20 до 30 к. за пудъ. Формовка посуды, какъ и вездѣ почти, происходитъ въ жилой избѣ на простомъ станкѣ, приводимомъ въ движеніе ногой. Заготовляемая посуда устанавливается на доски и зимою подвѣшивается въ избѣ подъ потолокъ, а лѣтомъ выносится на воздухъ. Высушенная посуда обжигается въ печахъ, представляющихъ собою яму съ кирпичной рѣшеткой внизу. Къ самымъ важнымъ недостаткамъ такой печи относится прежде всего огромная поглотительность ею топлива, которымъ здѣсь населеніе далеко не богато, а также невозможность регулировать, сообразно съ потребностью, силу ея жара. Многими гончарами изготовляется, кромѣ сѣрой посуды, окрашенная—„поливаная"; полива въ большинствѣ случаевъ бываетъ ярко-зеленая, красно-коричневая и желтовато-бѣлая.

Въ Зеньковскомъ уѣздѣ центральнымъ пунктомъ развитія гончарнаго промысла является многолюдное мѣстечко *Опошня*, а также близлежащія селенія: *Кижняки*, *Лазьки*, *Куземино* и др. Способы разработки глины здѣсь, въ нерѣдкихъ случаяхъ весьма высокой по своимъ качествамъ, въ общемъ, почти и одни и тѣ же, что и въ Миргородскомъ уѣздѣ. „Опошнянскія издѣлія", говоритъ П. А. Земятченскій, „отличающіяся большимъ разнообразіемъ формъ, рисунка, а также большимъ изяществомъ, пріобрѣли себѣ извѣстность на обширномъ пространствѣ юга Россіи и развозятся до береговъ Чернаго моря. Здѣсь приготовляютъ не только самую простую посуду, необходимую въ хозяйствѣ, какъ-то: горшки разныхъ размѣровъ, миски, кружки, но и горшки для цвѣтовъ, вазочки

для букетовъ, кувшины самыхъ причудливыхъ формъ, спичечницы, кадильницы (для ладана), чайныя чашки и даже письменныя принадлежности съ изображеніями львовъ и другихъ страшныхъ звѣрей". Какъ уже отмѣчено выше, мѣстечко Опошня отпускаетъ кромѣ того далеко за предѣлы даже уѣзда лучшіе сорта своихъ глинъ. Въ Опошнѣ Полтавскимъ земствомъ была открыта въ 1894 году гончарная мастерская съ чисто практическими цѣлями, но за послѣднее время дѣла ея были ликвидированы, и инвентарь переведенъ въ Миргородскую Гоголевскую ремесленную школу.

Гончаръ Полтавской губ. (*По фот. Б. П. Алмаимова*).

Кромѣ вышеупомянутыхъ важнѣйшихъ районовъ гончарнаго дѣла, послѣднее получило значительное развитіе также и во многихъ мѣстностяхъ другихъ уѣздовъ Полтавской губерніи. Такъ, въ Роменскомъ уѣздѣ значительные размѣры гончарство имѣетъ въ *Глинскѣ*, гдѣ имъ занимается около 70 хозяйствъ; въ Лохвицкомъ уѣздѣ оно сосредоточено въ с. *Поставмукахъ*, гдѣ насчитывается до 200 мастеровъ, для которыхъ, несмотря даже на обезпеченность землею, гончарное производство служитъ главнымъ занятіемъ; въ названномъ селѣ изготовляются главнымъ образомъ миски; другіе же предметы, какъ кувшины для молока, тыквы для воды, макитры, цвѣточные горшки, формы для пасхальныхъ хлѣбовъ, — выдѣлываются преимущественно передъ праздниками и по заказу; изъ другихъ мѣстностей Лохвицкаго уѣзда, гдѣ гончарное дѣло существуетъ, хотя уже въ размѣрахъ значительно меньшихъ, могутъ быть названы мѣстечко *Спѣнча* (славящаяся своими макитрами), *Городище*, *Лѣсовая Слободка* и др.

Въ Черниговской губерніи гончарный промыселъ особенно видное мѣсто занимаетъ въ Городнянскомъ, Кролевецкомъ, Глуховскомъ и другихъ уѣздахъ.

Въ Городнянскомъ уѣздѣ выдѣляются въ этомъ отношеніи *Суховирскій* и *Рѣпицкій* районы, обладающіе каждый богатыми мѣсторожденіями красной глины; въ первомъ изъ названныхъ районовъ центральнымъ

пунктомъ промысла являются селеніе *Суховирщина* (*Глѣбовъ Хуторъ*), имѣющее до 100 гончаровъ, и близлежащія селенія *Лавинъ* (болѣе 85 мастеровъ), *Александровка* (около 70 гончаровъ), *Алешня* (свыше 40 человѣкъ), *Паперня* и др.; въ Рѣпицкомъ районѣ въ центрѣ стоитъ с. *Грабово* (со 120 гончарами) и близъ него м. *Рѣпки*. Суховирское мѣсторожденіе глины состоитъ собственно изъ двухъ залежей: одна изъ нихъ даетъ обыкновенный гончарный матеріалъ — такъ называемый „глей", а другая представляетъ собою фаянсовую огнеупорную глину; на глубинѣ трехъ саженъ она распадается на три слоя, изъ которыхъ эксплоатаціи подвергаются только верхніе два. Грабовская глина обладаетъ тѣмъ замѣчательнымъ свойствомъ, что сдѣланная изъ нея посуда совершенно не страдаетъ отъ быстрой перемѣны температуры: она вынимается изъ печи до того раскаленной, что въ утреннихъ сумеркахъ кажется красной и въ такомъ состояніи даже зимой укладывается на возы, не давая при охлажденіи трещинъ. Въ с. Алешнѣ Черниговскимъ земствомъ содержится учебная гончарная мастерская, при которой работаетъ алешнянская гончарная артель, изготовляющая, кромѣ простыхъ издѣлій, и болѣе сложныя и оригинальныя, какъ напр. чайники, кофейники, графины, сахарницы, поросятники, масляницы, чашки и чайныя блюдца и т. д.

Въ Кролевецкомъ уѣздѣ извѣстенъ *Понорницкій* районъ гончарнаго производства вокругъ села *Осьмаковъ*; здѣсь гончарное дѣло довольно сильно развито въ селеніяхъ: *Понорницъ*, *Вербъ*, *Оболонь* (на Деснѣ), *Городищъ* и г. *Коропъ*; необходимый для дѣла сырой матеріалъ получается въ глинищахъ Вербы и Городища. Далѣе, въ Глуховскомъ уѣздѣ центромъ промысла служитъ с. *Полошки*. Вслѣдствіе долговременной уже разработки Полошковскаго мѣсторожденія, существующаго, какъ уже говорилось выше — въ очеркѣ горнодобывающей промышленности, свыше полутораста лѣтъ, мѣстные жители, занимаясь этимъ промысломъ наслѣдственно, самостоятельно перешли отъ открытаго способа добыванія глины къ закрытому, сообщивъ ему однако довольно оригинальные пріемы и совершенно мѣстную терминологію. Копи у нихъ называются „ямами"; для разработки отдѣльной шахты формируется артель въ 6—10 человѣкъ подъ началомъ „атамана". Но, въ общемъ, разработка Полошковскаго мѣсторожденія каолина велась неправильно — безъ соблюденія многихъ непремѣнныхъ техническихъ правилъ, почему оно въ близкомъ будущемъ, какъ отмѣчалось раньше, окажется уже совершенно непригоднымъ для дальнѣйшей эксплоатаціи. Вслѣдствіе того же несоблюденія элементарныхъ правилъ, разработка полошковскихъ форфоровыхъ глинищъ сопровождалось много разъ несчастными случаями съ людьми. Всѣхъ рабочихъ въ Полошкахъ считается около 400. Кромѣ с. Полошекъ, гончарный промыселъ существуетъ въ Глуховскомъ уѣздѣ въ немалыхъ размѣрахъ въ с. *Тумиголовахъ*, гдѣ находятся большія залежи горшечной глины. Изъ остальныхъ болѣе или менѣе выдающихся центровъ развитія гончарнаго дѣла и разработки огнеупорныхъ глинъ въ Черниговской губерніи слѣдуетъ упомянуть о *Шатрищенскомъ* районѣ Новгородъ-Сѣверскаго уѣзда, гдѣ горны устроены значительно лучше алешнянскихъ и осьмаковскихъ, и откуда ежегодно вывозится гончарами глины до 66 тыс. пудовъ; затѣмъ въ Суражскомъ уѣздѣ гончарнымъ производствомъ извѣстно с. *Ущерпье*, гдѣ добывается бѣлая глина, употребляемая въ кафельномъ производствѣ.

Наконецъ, въ Харьковской губерніи гончары расположились глав-

нымъ образомъ по Сѣверному Донцу и притокамъ его и Дона. Общее число хозяйствъ, занимающихся гончарнымъ дѣломъ въ губерніи, по имѣющимся даннымъ, опредѣляется цыфрою болѣе 500, хотя свѣдѣнія эти признаются далеко не полными.

По обширности разработокъ глинъ первое мѣсто въ губерніи занимаетъ Валковскій уѣздъ. Въ наибольшихъ размѣрахъ гончарное производство существуетъ въ многолюдномъ селеніи *Новой Водолагѣ* и въ близлежащей деревнѣ *Просяной*, гдѣ имъ занято свыше 200 кустарей. Здѣсь находится весьма мощная залежь фаянсовой глины, имѣющая пластовой характеръ. Разработка глинищъ производится дудками глубиною отъ 7 до 9 саженъ; дудки сохраняютъ по нѣсколько лѣтъ, для чего онѣ

Горшки на ярмаркѣ. (*По фот. Б. П. Аглаимова*).

тщательно забираются плетнемъ. Слѣдуетъ замѣтить, что добываніе глины ведется здѣсь съ большой разумностью и умѣньемъ. Въ значительно меньшихъ размѣрахъ гончарнымъ промысломъ занимаются еще въ *Огульцахъ*, *Чернетчинѣ* и другихъ селеніяхъ того же уѣзда. Кромѣ Валковскаго уѣзда гончарное дѣло существуетъ еще въ Лебединскомъ, Ахтырскомъ, Богодуховскомъ, Изюмскомъ и другихъ уѣздахъ Харьковской губерніи. Въ Лебединскомъ уѣздѣ оно сосредоточено въ селеніяхъ *Межиричахъ* (ближе къ сѣверной границѣ уѣзда) и *Каменномъ* (на юго-западѣ уѣзда). Глина добывается и въ томъ, и въ другомъ селеніи на мѣстѣ. Гончары изготовляютъ главнымъ образомъ горшечныя издѣлія. Весьма значительное число (по нѣкоторымъ свѣдѣніямъ, около 800 человѣкъ) гончаровъ насчитывается въ Ахтырскомъ уѣздѣ; выдающимися въ этомъ отношеніи пунктами уѣзда являются слободы *Боромля*, *Котельва* и г. *Ахтырка*. Затѣмъ, въ Богодуховскомъ уѣздѣ гончары сгруппировались въ нѣсколькихъ селеніяхъ,

расположенныхъ по правому берегу р. *Ворсклицы*, а именно въ *Станичномъ*, *Кобелевкѣ* и *Поповкѣ*; здѣсь кустарями изготовляется самая простая деревенская посуда, не отличающаяся ни чистотой работы, ни разнообразіемъ; самыя глинища мѣстнымъ кустарямъ приходится заарендовывать у сосѣдняго крестьянскаго общества, на площади котораго они находятся, вслѣдствіе чего изъ каждой ямы выбирается возможно большее количество глины, для чего проводятся длинные подземные ходы съ оставленіемъ предохранительныхъ столбовъ изъ глины; выборка послѣднихъ при окончаніи работъ представляетъ большую опасность и неразъ сопровождалась человѣческими жертвами (недавно было засыпано одновременно 6 рабочихъ). Наконецъ въ Изюмскомъ уѣздѣ, весьма богатомъ залежами какъ пластическихъ фаянсовыхъ, такъ и огнеупорныхъ и другихъ глинъ, гончарный промыселъ получилъ также весьма значительное развитіе. Центромъ производства служитъ городъ *Изюмъ* и его окрестности — *Гончаровка* и *Пески*; сравнительно много слабѣе развитъ промыселъ еще въ *Рай-Городкѣ*, *Рай-Александровкѣ*, *Николаевкѣ*, *Ямполѣ* и *Поповкѣ*. Добываніе глинъ производится въ окрестностяхъ г. Изюма, а также въ Рай-Александровкѣ и Николаевкѣ.

Очертивъ такимъ образомъ въ предъидущемъ изложеніи географическое распространеніе гончарства и отмѣтивъ способы полученія кустарями сырого матеріала, обратимся теперь къ выясненію условій сбыта ими своихъ издѣлій, средняго ихъ заработка и, наконецъ, въ заключеніе охарактеризуемъ въ общихъ чертахъ положеніе и нужды гончарнаго промысла, какъ мы уже говорили выше — одного изъ главныхъ кустарныхъ промысловъ Малороссіи.

Большая часть гончарныхъ издѣлій приготовляется для удовлетворенія мѣстныхъ потребностей и сбывается или на дому, или же вывозится на ближайшіе базары, ярмарки и города; иногда гончары выѣзжаютъ со своими издѣліями и за предѣлы своихъ губерній — напр. въ Центральную черноземную область или на югъ Россіи. Развозятся издѣлія или самими кустарями, или же скупщиками, хотя къ дорогимъ услугамъ послѣднихъ гончаровъ заставляетъ прибѣгать уже только крайняя нужда. Въ прежнее время скупщики-барышники зачастую снабжали кустарей топливомъ (достать которое теперь въ Малороссіи бываетъ иногда весьма трудно даже за высокую цѣну); въ настоящее же время они кредитуютъ гончаровъ только деньгами и притомъ исключительно какъ-бы въ видѣ задатка и уже затѣмъ забираютъ у нихъ издѣлія по произвольно устанавливаемымъ, весьма низкимъ цѣнамъ, извлекая такимъ образомъ главные барыши гончарнаго промысла. Зависимость кустарей-гончаровъ отъ скупщиковъ въ отдѣльныхъ мѣстностяхъ описываемой области, разумѣется, не одинаковая, но она, безъ сомнѣнія, принимаетъ болѣе острый характеръ въ тѣхъ случаяхъ, когда гончары являются уже населеніемъ безземельнымъ или обработкой земли уже не занимающимся.

Гончарныя издѣлія продаются горнами, сотнями или поштучно, причемъ цѣны на нихъ колеблются въ весьма широкихъ предѣлахъ не только въ зависимости отъ ихъ качества и размѣровъ, но и отъ измѣнчивости самой мѣры; такъ, напр., „сотня“ издѣлій далеко не означаетъ 100 ихъ штукъ, а состоитъ приблизительно изъ 100 штукъ болѣе крупной посуды, да еще придачи или „уклада“ въ 60—100 штукъ болѣе мелкой (въ нѣкоторыхъ случаяхъ, какъ напр. въ Лохвицкомъ у., этотъ укладъ

достигаетъ еще большей цифры, почему „сотня“ здѣсь равняется 320 мискамъ и т. д.); при перемѣнномъ составѣ сотни и горнъ заключаетъ въ себѣ отъ $2^1/_2$ до 4 сотенъ.

Средній заработокъ гончара, по разсчетамъ инженеръ-технолога Пакульскаго, произведеннымъ имъ въ 1897 году для Кіевской выставки, въ Черниговской губерніи опредѣляется въ 60 рублей при семимѣсячной работѣ въ году, или въ 34 коп. за день, но цифра эта довольно случайная и на особую точность не претендующая. Болѣе обоснованное опредѣленіе можетъ быть приведено для Полтавской губерніи (Роменскаго уѣзда), исчисляемое, на основаніи земскаго изслѣдованія 1898 года, въ 42 рубля въ годъ и 30 коп. за день при шестимѣсячной работѣ, при безплатномъ пользованіи сырымъ матеріаломъ и при расходѣ дровъ въ 2 рубля на горнъ. Какъ видно, обѣ приведенныя цифры не особенно рѣзко противорѣчатъ другъ другу, если принять во вниманіе, съ одной стороны, то, что въ первомъ случаѣ періодъ работы принятъ семимѣсячный, а во второмъ—шестимѣсячный, а съ другой—бо́льшую дороговизну дровъ въ Полтавской губерніи, нежели въ Черниговской. Такимъ образомъ изъ вышеприведенныхъ цифръ нельзя не усмотрѣть, что оплата труда участниковъ въ гончарномъ промыслѣ представляется, въ общемъ, далеко не высокой.

Къ числу главнѣйшихъ условій, не благопріятствующихъ развитію и качественному улучшенію гончарнаго дѣла, должны быть отнесены: прежде всего дороговизна топлива и зачастую большія трудности его полученія, затѣмъ почти полное отсутствіе дешеваго кредита и, наконецъ, недостатокъ въ массѣ кустарей даже элементарныхъ техническихъ знаній гончарнаго производства. Происходившій осенью 1901 года въ Полтавѣ областной съѣздъ дѣятелей по кустарной промышленности, выработывая различныя мѣры воспособленія отдѣльнымъ производствамъ, въ частности гончарному, высказался за слѣдующія желательныя и важнѣйшія мѣропріятія: необходимо арендованіе и покупка для гончаровъ общественныхъ глинищъ, устройство раціональной эксплоатаціи ихъ и вообще удешевленіе добыванія глины, что̀ вызывается переходомъ глинищъ въ нѣкоторыхъ мѣстностяхъ гончарнаго производства въ частныя руки, или тѣмъ обстоятельствомъ, что глина или залегаетъ глубоко, или хищнически разработывается; затѣмъ желательно устройство въ одномъ изъ центральныхъ гончарныхъ пунктовъ приспособленій для размола песку и матеріаловъ, входящихъ въ составъ поливы и глазури и т. д.

Чтобы не возвращаться болѣе къ описанію промысловъ по обработкѣ минеральныхъ веществъ, упомянемъ здѣсь еще о существованіи въ отдѣльныхъ пунктахъ нашей области *стекольнаго* кустарнаго производства (напр. въ *Новой Водолагѣ* и *Славянскѣ* Харьковской губ.), производства искусственныхъ мраморныхъ столовъ (с. *Тарановка* Харьковской губ.) и др.

Второй, по своему экономическому значенію, группой кустарныхъ промысловъ являются производства по обработкѣ *животныхъ продуктовъ* и прежде всего кожевенное и сапожное дѣло.

*Кожевенный промыселъ*, по самому своему характеру, наиболѣе соотвѣтствуетъ кустарной формѣ: онъ вполнѣ возможенъ безъ примѣненія дорого стоющихъ машинъ и приспособленій, не требуетъ особой опытности и техническихъ знаній, почти всегда обезпеченъ возможностью найти на мѣстѣ сырье и сбыть на мѣстномъ же базарѣ или ярмаркѣ изготовленные

продукты; на югѣ же Россіи, кромѣ того, къ числу весьма благопріятныхъ для существованія кустарнаго кожевничества условій относится прежде всего сравнительно еще очень слабая здѣсь капитализація этого промысла, а затѣмъ весьма широкій спросъ со стороны мѣстнаго населенія на простой кожевенный товаръ и на издѣлія изъ него. Благодаря всѣмъ отмѣченнымъ выше условіямъ, типичные кожевники-кустари въ Малороссіи весьма распространены. Главными центрами кожевничества являются въ Черниговской губерніи — мѣстечко *Олишевка* (до 200 домоховяевъ) Козелецкаго уѣзда, м. *Седневъ* Черниговскаго у., г. *Коропъ* Кролевецкаго у. и др.; въ Полтавской губерніи — мѣстечко *Опошня* и г. *Зеньковъ* Зеньковскаго уѣзда, м. *Новые Сенжары* и *Царичанка* Кобеляцкаго у. и *Барышевка* Переяславскаго у.; наконецъ, въ Харьковской губерніи кожевничество наиболѣе развито въ Ахтырскомъ и Сумскомъ уѣздахъ, а также въ слоб. *Новой Водолагѣ* и г. *Валкахъ* Валковскаго у., г. *Зміевѣ*, *Шандриголовской* волости Изюмскаго уѣзда и другихъ мѣстностяхъ.

Приноравливаясь къ требованію рынка, кустари изготовляютъ главнымъ образомъ простой товаръ, такъ называемый „полувалъ", идущій на „верхи" — головки и голенища сапогъ (изъ болѣе тонкихъ его частей) и на подошвы (изъ толстыхъ); техника изготовленія кожъ весьма примитивна и вслѣдствіе того, конечно, далеко не удовлетворительна.

По размѣрамъ и характеру производства, вся масса кустарей-кожевниковъ весьма неоднородна, хотя значительное ихъ большинство принадлежитъ къ числу бѣдняковъ, располагающихъ едва 2—3 небольшими чанами (бочками) для золенія и столькими же для дубленія и самую операцію выдѣлки производящихъ лѣтомъ на дворѣ, а зимою — въ жилой избѣ. Сравнительное меньшинство кустарей обладаетъ настоящими чанами вмѣсто бочекъ и другими важнѣйшими приспособленіями, а также особыми теплыми помѣщеніями для зимнихъ работъ. Кустари первой категоріи обыкновенно выдѣлываютъ въ годъ отъ 80 до 100 кожъ, накладывая въ чаны по 10—12 штукъ и производя это раза четыре лѣтомъ и три—зимой, а кустарямъ второго разряда удается выработать до 500 и болѣе кожъ. Но кромѣ того существуютъ еще кожевники, производства которыхъ изъ кустарныхъ превратились уже въ небольшія промышленныя предпріятія; но число такихъ хозяевъ весьма ограничено, и притомъ вырабатываемый ими товаръ, по своему качеству, по большей части мало чѣмъ отличается отъ издѣлій прочихъ кустарей. Все производство кожъ обыкновенно сосредоточивается въ жилой избѣ; семья кожевника въ большинствѣ мѣстностей спитъ на доскахъ, покрывающихъ квасной чанъ, который занимаетъ почти четвертую площадь всей избы, а столъ стоитъ обыкновенно на доскахъ вырытаго подъ поломъ зольника.

Сбываются кожи обыкновенно на мѣстныхъ ярмаркахъ и базарахъ, хотя чаще кустари-кожевники не продаютъ изготовленныхъ ими кожъ, а сами же передѣлываютъ ихъ въ сапоги. Такъ, въ вышеупомянутыхъ главныхъ центрахъ кустарнаго кожевничества — Опошнѣ, Зеньковѣ, Новыхъ Сенжарахъ, Олишевкѣ, Барышевкѣ и др. — большинство кожевниковъ въ то же время и сапожники — „швецы". Исключеніе составляетъ въ этомъ отношеніи только мѣстечко Седневъ Черниговскаго уѣзда, гдѣ сапожниковъ очень мало, и мѣстные кустари снабжаютъ своими издѣліями сапожниковъ заштатнаго города *Березны* того же уѣзда, отстоящаго отъ

Седнева верстъ на 18, гдѣ, въ свою очередь, изъ 1.000 слишкомъ швецовъ почти никто не занимается выдѣлкою кожи.

Главная выгода совмѣщенія выработки кожи съ передѣлкою ея на сапоги заключается въ томъ, что первая, требуя на свое выполненіе сравнительно незначительной затраты времени и труда, оставляетъ кустарю большой досугъ, который онъ такимъ образомъ и можетъ съ большимъ для него удобствомъ использовать въ другомъ промыслѣ — сапожничествѣ; кромѣ того, конечно, при продажѣ кустаремъ выработанной имъ кожи въ видѣ издѣлія изъ нея, трудъ по ея выдѣлкѣ оплачивается для него значительно выгоднѣе, нежели въ сыромъ ея видѣ.

Но съ другой стороны далеко не всѣ сапожники суть въ то же время и кожевники; даже болѣе — далеко не всегда кожевники имѣютъ возможность удовлетворить потребности мѣстныхъ сапожниковъ въ сыромъ матеріалѣ, почему зачастую наблюдается привозъ большихъ партій кожи со стороны.

*Сапожный промыселъ*, какъ уже вытекаетъ изъ предъидущаго, широко распространенъ почти во всѣхъ вышеупомянутыхъ центрахъ кустарнаго кожевничества; но, кромѣ того, кустарей-сапожниковъ весьма значительное число насчитывается, какъ говорилось выше, въ г. *Березнѣ* Черниговскаго уѣзда, въ Новозыбковскомъ уѣздѣ (въ м. *Новомъ Ропскѣ*, посадѣ *Климовѣ*, м. *Семеновкѣ*, с. *Орлиновкѣ* и др.), гдѣ число ихъ достигаетъ 1.200 человѣкъ, затѣмъ въ Борзенскомъ уѣздѣ (г. *Борзна* и с. *Ичня*), въ Остерскомъ у. (м. *Лѣтки*) и во многихъ другихъ. Въ Полтавской губерніи главнымъ средоточіемъ сапожнаго дѣла является Зеньковскій уѣздъ, гдѣ изготовленіемъ сапогъ занимается свыше $1^1/_2$ тысячъ человѣкъ; кромѣ того оно довольно развито въ Роменскомъ уѣздѣ (м. *Смѣлое*), Константиноградскомъ и другихъ уѣздахъ. Наконецъ, въ Харьковской губерніи сапожный промыселъ наибольшіе размѣры имѣетъ въ Валковскомъ уѣздѣ (въ тѣхъ же пунктахъ главнымъ образомъ, гдѣ развито и кожевничество), а также въ г. *Ахтыркѣ* (до 700 сапожниковъ) и слоб. *Котельвѣ* Ахтырскаго же уѣзда (около 150 кустарей).

Организація сапожнаго промысла, какъ и кожевеннаго, въ Малороссіи весьма проста. Здѣсь нѣтъ большихъ мастерскихъ, а наемные рабочіе, если и встрѣчаются, то обыкновенно не болѣе, какъ въ числѣ двухъ у одного хозяина. Пользованіе посторонними рабочими выражается или въ наймѣ столовыхъ рабочихъ, или въ принятіи учениковъ, или же, наконецъ, въ отдачѣ работы такъ называемымъ „отпарщикамъ", т. е. кустарямъ, работающимъ „отъ пары". Работа производится обыкновенно въ жилой хатѣ. Почти всѣ кустари-сапожники являются поставщиками простыхъ крестьянскихъ сапогъ и башмаковъ — „черевиковъ", и только нѣкоторые мастера изготовляютъ болѣе щегольскую „панскую" обувь — сапоги на ранту, ботинки съ резинами, мелкіе башмаки городского фасона и т. п.; эти мастера имѣютъ даже швейныя машины и другія болѣе цѣнныя приспособленія. Слѣдуетъ замѣтить, что, въ общемъ, работа малороссійскихъ сапожниковъ довольно чистая и почти никогда не грѣшитъ фальсификаціей, вродѣ картонныхъ подошвъ и т. д.

Необходимый для работы матеріалъ сапожники или, какъ отмѣчалось выше, приготовляютъ себѣ сами, или же пріобрѣтаютъ на ярмаркахъ, или въ мѣстныхъ лавкахъ, причемъ товаръ покупается или въ видѣ цѣлыхъ кожъ, что̀ гораздо выгоднѣе, или же въ видѣ „вытяжекъ",

т. е. готовыхъ нарѣзокъ на отдѣльную пару. Сбываютъ свои издѣлія сапожники обыкновенно на мѣстныхъ базарахъ и ярмаркахъ крестьянскому населенію, хотя кромѣ того въ большинствѣ мѣстностей оперируютъ скупщики, или „лавочники".

Цѣны на сапоги подвержены весьма широкимъ колебаніямъ, въ зависимости отъ добротности матеріала, качества работы, времени года, степени конкуренціи и многихъ другихъ условій, почему учетъ заработка кустаря-сапожника весьма затруднителенъ, не говоря уже о томъ, что онъ еще осложняется и тѣмъ обстоятельствомъ, что въ очень многихъ случаяхъ, какъ мы знаемъ, сапожный промыселъ соединяется съ кожевеннымъ, и такимъ образомъ въ стоимость сапогъ входитъ заработная плата какъ за ихъ шитье, такъ и за выдѣлку самой кожи. По примѣрному разсчету, дневной заработокъ самостоятельнаго сапожника можетъ быть опредѣленъ, въ среднемъ, отъ 50 до 90 коп., смотря по времени года. Самымъ бойкимъ временемъ для сапожниковъ долженъ быть названъ періодъ съ Петрова дня и до 1 ноября; зима же является наиболѣе тяжелой для нихъ частью года, когда спросъ на ихъ издѣлія понижается до минимума.

Въ ряду причинъ, отягощающихъ положеніе какъ кустарей-кожевниковъ, такъ въ особенности сапожниковъ, первое мѣсто занимаетъ отсутствіе мелкаго дешеваго кредита, отдающее массу кустарей въ весьма тяжелую для нихъ экономическую зависимость отъ ростовщиковъ и скупщиковъ. Затѣмъ, для развитія и улучшенія названныхъ промысловъ ощущается настоятельная необходимость въ расширеніи сбыта издѣлій и въ подъемѣ техники промысла. Съ послѣдней цѣлью мѣстными земствами открыты въ нѣсколькихъ важнѣйшихъ центрахъ развитія этихъ промысловъ учебныя мастерскія, располагающія опытными руководителями-мастерами, достаточной технической обстановкой, приспособленными помѣщеніями, столь необходимыми для устраненія одной изъ самыхъ мрачныхъ сторонъ кустарнаго кожевничества — загрязненія жилищъ и всей окружающей мѣстности и т. д. Подобныя мастерскія уже открыты Черниговскимъ и Полтавскимъ земствомъ. Такъ, въ Черниговской губерніи съ 1896 года открыта сапожная учебная мастерская въ селѣ *Ваганичахъ* Городнянскаго уѣзда, сапожная (и портняжная) мастерская въ с. *Тихоновичахъ* Сосницкаго у., сапожная мастерская въ с. *Кирилловкѣ* Новозыбковскаго у.; въ Полтавской губерніи земская кожевенная мастерская открыта въ 1894 году въ мѣстечкѣ *Смѣломъ* Роменскаго уѣзда.

Изъ остальныхъ промысловъ по обработкѣ животныхъ продуктовъ намъ остается сказать объ овчинномъ и шубномъ производствѣ и о производствѣ роговыхъ издѣлій, а также о нѣкоторыхъ другихъ, имѣющихъ, впрочемъ, уже совсѣмъ ограниченные размѣры.

*Овчинный* (онъ же скорняжный) промыселъ, заключающійся въ выдѣлкѣ и окрашиваніи овчинъ, тѣсно связанъ въ Малороссіи съ шубнымъ или кожушнымъ (кушнірнымъ) промысломъ, т. е. шитьемъ шубъ и полушубковъ изъ готовыхъ овчинъ. Выдѣлываемыя здѣсь дубленки не представляютъ собою настоящихъ овчинъ, которыя бы не боялись сырости: они только натерты, для приданія имъ цвѣта, дубомъ и подкрашены охрой; кромѣ желтыхъ шубъ приготовляются, впрочемъ, еще и бѣлыя, натертыя мѣломъ, а иногда и окрашенныя — черныя, красныя. Шубы и полушубки обыкновенно отдѣлываются тесемочками, вышивками, мерлушкой и т. д.;

къ нимъ пришиваются воротники изъ мѣстныхъ или привозныхъ смушекъ. Сбываются кожухи и шубки чаще на мѣстѣ, или на ближайшихъ ярмаркахъ и базарахъ. Обычная цѣна ихъ колеблется отъ 9 до 12 рублей.

Наиболѣе развита выдѣлка овчинъ и шитье изъ нихъ шубокъ и полушубковъ въ заштатныхъ городахъ Черниговской губерніи *Березнѣ* (Черниговскаго уѣзда) и *Коропѣ* (Кролевецкаго у.), затѣмъ въ мѣстечкѣ *Смѣломъ* Роменскаго у., въ мѣстечкѣ *Рышетиловкѣ* Полтавскаго у., въ м. *Барышевкѣ* Переяславскаго у. и др. мѣстностяхъ; въ Харьковской губерніи наибольшее число овчинниковъ и шубниковъ насчитывается въ Ахтырскомъ уѣздѣ и въ частности въ г. *Ахтыркѣ* (до 100 человѣкъ).

Упомянемъ еще о существованіи незначительнаго по своимъ размѣрамъ кустарнаго промысла, являющагося одной изъ отраслей кожевеннаго производства, а именно — *о сыромятничествѣ* и тѣсно съ нимъ связанномъ *шорничествѣ*, такъ какъ сыромятники изготовленный ими продуктъ— „лымарщину" обыкновенно сами же переработываютъ въ шорныя издѣлія, становясь такимъ образомъ и шорниками.

*Роговой промыселъ*, состоящій въ изготовленіи гребешковъ изъ бычьихъ и коровьихъ роговъ, сосредоточенъ въ мѣстечкѣ *Хомутцѣ* Миргородскаго у. Полтавской губерніи. Всего этимъ промысломъ здѣсь занято до 250 человѣкъ. Необходимый для издѣлій матеріалъ — рога кустари пріобрѣтаютъ въ ближайшихъ городахъ и мѣстечкахъ сотнями, платя за нее отъ 4—5 до 8—10 рублей. Изъ сотни роговъ изготовляется до 2 сотенъ мелкихъ гребешковъ и около ста болѣе крупныхъ. За работу кустарю остается обыкновенно около 1 коп. съ гребешка и, при средней выработкѣ въ день 20—25 гребешковъ,—20—25 коп. въ день. Сбывается вся масса хомутецкихъ гребешковъ на субботнихъ базарахъ въ м. *Рашевкѣ* скупщикамъ, которые, въ свою очередь, уже разсылаютъ ихъ во всѣ концы Россіи. Положеніе гребенщиковъ отягощается, кромѣ необходимости для большинства изъ нихъ кредитоваться у тѣхъ же скупщиковъ, какъ деньгами, такъ и сырьемъ, и весьма невысокой оплаты ихъ труда, еще и условіями самой работы, особенно въ зимнее время—въ запертой хатѣ, насыщенной тяжелымъ запахомъ жженаго рога и мелкой роговой пылью, образующейся при всевозможныхъ операціяхъ струганія и выпиливанія.

Гребешечный промыселъ существуетъ еще въ мѣстечкѣ *Груни* Зеньковскаго уѣзда, а также еще кое-гдѣ въ Харьковской губерніи (въ Сумскомъ уѣздѣ, въ г. *Харьковѣ*) и другихъ мѣстностяхъ. Изъ прочихъ мелкихъ промысловъ по обработкѣ животныхъ продуктовъ упомянемъ въ заключеніе о *производствѣ волосяныхъ ситъ и полотенъ*, существованіе котораго извѣстно въ Лохвицкомъ уѣздѣ Полтавской губерніи — въ с. *Харсиках* и *Чернухах*. Въ общемъ, харсиковскіе кустари, числомъ болѣе 20, выдѣлываютъ втеченіе года отъ 400 до 500 ситъ, получая за свои издѣлія до 3 тыс. рублей. Деревянные обода для ситъ привозятся сюда готовыми изъ Черниговской губерніи; здѣшніе же кустари приготовляютъ полотно и пришиваютъ его къ ободу.

Перейдемъ теперь къ описанію промысловъ *по обработкѣ волокнистыхъ веществъ* — льна, конопли, бумаги, шерсти и пр., имѣющихъ цѣлью удовлетворить потребности населенія въ различномъ бѣльѣ и одеждѣ. Насколько велика, по своимъ размѣрамъ, эта потребность, можно видѣть изъ слѣдующаго, хотя весьма приблизительнаго, но завѣдомо преуменьшеннаго разсчета Полтавскаго земства. Годовая потребность средней семьи

въ прядильно-ткацкихъ издѣліяхъ могла бы быть здѣсь въ 160 аршинъ холста и 25 аршинъ сукна, а потому потребность всѣхъ семей губерніи при этомъ условіи выразилась бы въ 64 милліона арш. перваго и 10 милл. арш.—второго, что, при самой умѣренной цѣнѣ аршина полотна на кругъ въ 10 коп. и сукна—въ 50 коп., составитъ значительную сумму въ 11,4 милліона рублей. Распространяя разсчетъ Полтавскаго земства и на остальныя губерніи описываемой области, населеніе которыхъ относится къ населенію Полтавской губерніи какъ 0,9 и 0,8 къ 1, мы должны оцѣнить общее количество ткацкихъ издѣлій, которое бы должно быть въ распоряженіи населенія Малороссіи, приблизительной суммой въ 30 слишкомъ милліоновъ рублей.

Въ прежнее время вся потребность населенія въ бѣльѣ и одеждѣ почти цѣликомъ удовлетворялась издѣліями домашняго производства, и только „мѣщане подостаточнѣе и почетные поселяне", какъ свидѣтельствуетъ Шафонскій въ своемъ описаніи Черниговскаго намѣстничества, относящемся къ 1783—1784 годамъ, „носили все оное платье изъ цвѣтного какого-либо фабричнаго сукна, и тогда такой кафтанъ уже назывался жупанъ". Въ настоящее время, однако, съ проведеніемъ желѣзныхъ дорогъ, увеличившимся малоземельемъ и въ связи съ нимъ уменьшившимся запасомъ на мѣстѣ необходимаго для производства сырья (владѣльческія хозяйства, какъ мы уже говорили выше, культурой конопли и льна пренебрегаютъ), среди населенія стали все въ большей и большей степени распространяться мануфактурныя издѣлія. Къ сожалѣнію, за полнымъ отсутствіемъ данныхъ, не имѣется никакой возможности даже весьма приблизительно опредѣлить, въ какой мѣрѣ исчисленная выше потребность населенія въ прядильно-ткацкихъ издѣліяхъ удовлетворяется матеріалами домашняго и кустарнаго производства съ одной стороны, и фабричнаго—съ другой.

Тѣмъ не менѣе, судя по всѣмъ имѣющимся нецыфровымъ даннымъ, доля первыхъ издѣлій, т. е. издѣлій домашняго и кустарнаго ткачества, въ общей массѣ расходуемыхъ матеріаловъ еще и до послѣдняго времени остается весьма значительной, и такимъ образомъ прядильно-ткацкій промыселъ все еще сохраняетъ за собою большое экономическое значеніе въ жизни мѣстнаго населенія, доставляя ему съ одной стороны огромное количество дешевыхъ и необходимыхъ издѣлій, а съ другой—давая помѣщеніе труду далеко не одной тысячѣ людей. Въ этомъ послѣднемъ смыслѣ названный промыселъ имѣетъ за собою то особое преимущество, что открываетъ возможность заработка даже для слабосильныхъ хозяйствъ съ однимъ работникомъ, такъ какъ въ немъ эксплоатируется главнымъ образомъ, чаще даже исключительно, трудъ женщинъ и дѣтей.

Прядильно-ткацкій промыселъ развитъ въ Малороссіи повсемѣстно, но онъ носитъ въ большинствѣ случаевъ характеръ домашняго производства, со сбытомъ на сторону только избытковъ издѣлій, остающихся за покрытіемъ потребностей семьи; въ работѣ участвуетъ обыкновенно только женская половина семьи, причемъ дѣти начинаютъ „сукать цівки"—сучить цѣвки, т. е. навивать пряжу изъ клубка нитокъ на шпульки, уже съ 8—9-лѣтняго, а иногда и болѣе ранняго возраста, а 10—12 лѣтнія дѣвочки зачастую садятся уже и за станъ. Въ хозяйствахъ съ подобной организаціей и характеромъ ткацкаго промысла, за рѣдкими исключеніями, наблюдается полная связь съ землею. Но мѣстами прядильно-ткацкое производ-

ство пріобрѣло уже характеръ чисто промышленный — со спеціальнымъ изготовленіемъ издѣлій на рынокъ; эти „настоящіе“ ткачи являются уже по большей части малоземельными или даже безземельными хозяевами, почти совершенно отказавшимися отъ земледѣлія. Здѣсь уже работаютъ не только женщины и дѣти, но и мужчины.

Въ наибольшей степени кустарно-промышленное ткачество развито въ Кролевецкомъ уѣздѣ Черниговской губерніи, гдѣ работаетъ до $1^1/_2$ тысячъ человѣкъ, затѣмъ въ Миргородскомъ, Зеньковскомъ и Роменскомъ уѣздахъ Полтавской губерніи и, наконецъ, въ Харьковской губерніи—въ уѣздахъ Ахтырскомъ, Харьковскомъ, Старобѣльскомъ, Лебединскомъ и др.

Изготовляемыя кустарями ткацкія издѣлія отличаются сравнительно большимъ разнообразіемъ. Изъ растительнаго волокна выдѣлывается полотно (холстъ) для рубахъ, „рушники“ (полотенца) — необходимая принадлежность малороссійскихъ свадебъ и предметъ украшенія образовъ, оконъ и зеркалъ, затѣмъ „хустки“ (родъ салфетокъ), которыя, какъ и рушники, обыкновенно затыкаются цвѣтными полосками или узорной заполочью; изъ того же матеріала приготовляется „рядовина“, идущая на мѣшки и кули („ланшухи“), а также „рядна“ (одѣяла, родъ плаща). Изъ пряденой шерсти простыхъ овецъ вырабатывается сукно для свитъ, зимнихъ штановъ и верхней одежды — „кереи“ или „сіряка“, — одѣвающейся въ дурную и холодную погоду поверхъ свиты; изъ болѣе тонкой пряжи изготовляются женскія „запаски“, одѣваемыя вмѣсто „сподницъ“— юбокъ; наконецъ изъ пряжи, окрашенной въ яркіе цвѣта, ткутся полосками и узорами „плахты“, представляющія собой часть праздничнаго женскаго наряда. Изъ очень толстой овечьей шерсти кое-гдѣ вырабатываются еще огромныя одѣяла, такъ называемые „ліжники“ — традиціонная принадлежность приданаго невѣстъ. Кромѣ того, изъ шерсти выдѣлываются различнаго сорта ковры, которые, по своему типу, раздѣляются на простые ковры—„килимы“, употребляемые какъ скатерти, покровы для скамей, простыхъ диванов и т. д., затѣмъ на „махровые“ ковры — „коци“, составленные изъ кусочковъ подстриженной шерсти и, наконецъ, на ковры собственно, выполненные уже болѣе сложными канвовыми узорами.

Изъ всѣхъ видовъ ткачества наибольшее распространеніе получило тканье полотна, а также простыхъ рушниковъ и хустокъ. Слѣдуетъ вообще замѣтить, что строгое раздѣленіе на группы по роду производимыхъ ими издѣлій далеко не всегда представляется возможнымъ, такъ какъ, при однородности какъ самихъ пріемовъ работы, такъ и орудій, одни и тѣ-же ткачи берутся и за тканье холста, и рядовины, и сукна и пр., соображаясь прежде всего съ существующимъ спросомъ и завязавшимися сношеніями и требованіями скупщиковъ. Тѣмъ не менѣе мѣстами кустари-ткачи уже издавна спеціализировались на отдѣльныхъ своихъ производствахъ. Такъ, напримѣръ, въ городѣ *Кролевцѣ* и его уѣздѣ въ огромномъ количествѣ производятся для продажи рушники, хустки и декоративныя ткани, причемъ кролевецкія издѣлія пріобрѣли себѣ настолько широкую извѣстность, что расходятся далеко за предѣлы мѣстныхъ рынковъ и попадаютъ даже заграницу. Въ селѣ *Остановкѣ* Миргородскаго у. существуетъ спеціальное изготовленіе мѣшковой рядовины, въ *Зеньковѣ* и *Миргородѣ* — выдѣлываются для сбыта простые килимы, отличающіеся прочно установившимся типомъ и размѣромъ; м. *Великіе Сорочинцы* является главнымъ и почти единственнымъ центромъ производства ліж-

никовъ; въ Миргородскомъ уѣздѣ сосредоточивается изготовленіе коцовъ, въ м. *Сѣмомъ* Роменскаго у., въ м. *Новыхъ Сенжарахъ* Кобеляцкаго и *Старыхъ Сенжарахъ* Полтавскаго у. распространено тканье рядень, въ приднѣпровскихъ уѣздахъ Полтавской губерніи, и особенно въ м. *Еремѣевкѣ* и с. *Панскомъ* Золотоношскаго у. сильное развитіе получилъ суконвальный промыселъ и т. д.

Все ткацкое производство происходитъ повсемѣстно въ жилой избѣ, лишенной всякихъ техническихъ приспособленій. Основнымъ орудіемъ промысла является простой малороссійскій „верстатъ"— т. е. ткацкій станокъ, сохраняющій свой типъ безъ перемѣны впродолженіе уже нѣсколькихъ вѣковъ. Все обзаведеніе ткача, по своей стоимости, не превышаетъ 10—12 рублей, при условіи даже покупки всего того изъ приспособленій, что обыкновенно съ успѣхомъ приготовляется самимъ кустаремъ. Огромное большинство ткачей имѣютъ только по одному станку, но въ центрахъ промышленнаго ткачества и по нѣскольку; такъ, напримѣръ, въ Кролевцѣ изъ 620 слишкомъ домовъ ткачей свыше 400 обладаютъ 2—5 верстатами. Ковры ткутся или на тѣхъ же верстатахъ, или же на особыхъ станкахъ—„кроснахъ".

Обстановка ткацкой работы предоставляется, въ общемъ, очень не привлекательной. Громоздкій станокъ производитъ крайнюю тѣсноту въ далеко не обширномъ, въ большинствѣ случаевъ, жиломъ помѣщеніи, переработка на станкѣ волокнистаго матеріала, особенно при производствѣ мѣшковой рядовины, наполняетъ воздухъ массою ѣдкой пыли, а работа „батана", пробивающаго нитку и удары о полъ подножекъ производятъ безпрерывный шумъ; всѣ перечисленныя неблагопріятныя условія промысла пріобрѣтаютъ еще бо́льшую остроту вслѣдствіе ограничности помѣщеній, отсутствія вентиляціи, недостатка свѣта и главнымъ образомъ еще—продолжительности рабочаго дня, доходящей въ рабочій сезонъ до 14—16 часовъ. Вслѣдствіе этого большинство ткачей, и особенно ткачей „настоящихъ", жалуется на удушье, кашель, болѣзни глазъ, усталость, отсутствіе аппетита и разстройство пищеваренія.

Необходимое сырье для производства пріобрѣтается кустарями главнымъ образомъ на мѣстныхъ ярмаркахъ и базарахъ и только отчасти получается въ собственномъ хозяйствѣ; послѣднее бываетъ по преимуществу въ тѣхъ хозяйствахъ, гдѣ ткачество не получило еще характера промысла, а существуетъ главнымъ образомъ для удовлетворенія домашнихъ потребностей. Цѣны на ткацкія издѣлія различны, но, въ общемъ, очень невысоки: за аршинъ холста, смотря по его тонинѣ и ширинѣ, получаютъ отъ 3—7 до 10—12 коп., за полотно — отъ 25 к. и дороже, за мѣшки — 30—40 к. за штуку, за пару рушниковъ—20—25 коп. (хотя въ мѣстныхъ лавкахъ тѣ же рушники стоятъ 60—80 к. пара) и т. д.

Въ тѣсной связи съ прядильно-ткацкимъ дѣломъ стоитъ бѣленіе и крашеніе пряжи, а также портняжичество, но останавливаться на описаніи этихъ промысловъ отдѣльно мы уже не будемъ; отмѣтимъ только, что портняжичество — промыселъ по преимуществу бѣдняковъ: среди портныхъ насчитывается наибольшее число безземельныхъ хозяйствъ, такъ какъ портняжичество, какъ работа заказная, не требующая запасовъ сырья и дорогихъ приспособленій, наконецъ, какъ работа легко бросаемая — представляется наиболѣе доступной пролетарію, ищущему работы. Въ

одной Полтавской губерніи въ концѣ 80-хъ годовъ насчитывалось портныхъ болѣе 9.200 человѣкъ и портнихъ—около 500.

Къ описываемой же группѣ производствъ по обработкѣ волокнистыхъ веществъ долженъ быть отнесенъ еще *сѣтевязальный промыселъ*.

Главное развитіе этотъ промыселъ получилъ въ двухъ районахъ области, а именно: въ Лохвицкомъ уѣздѣ Полтавской губерніи и въ Остерскомъ уѣздѣ — Черниговской. Въ первомъ изъ названныхъ районовъ плетеніе рыболовныхъ сѣтей сосредоточено въ группѣ селеній, расположенныхъ по р. *Мнюу*, причемъ центральнымъ пунктомъ производства является мѣстечко *Воронъки*. Населеніе указаннаго района почти поголовно умѣетъ плести сѣти и занимается этимъ дѣломъ уже съ давнихъ поръ. Прежде воронъковскими сѣтями снабжались побережья Днѣпра, Дона, Буга и Чернаго моря, но въ настоящее время, вслѣдствіе недостаточной прочности нитки сѣтей, районъ ихъ распространенія значительно съузился: онѣ идутъ почти исключительно въ Херсонъ, Николаевъ и Никополь для морскихъ неводовъ. Общее годовое производство сѣтей въ Лохвицкомъ уѣздѣ опредѣляется уѣзднымъ земствомъ суммою въ 30 тысячъ рублей. Въ плетеніи сѣтей здѣсь принимаютъ участіе взрослые мужчины, женщины и дѣти даже съ 5—6 лѣтняго возраста.

Въ Остерскомъ уѣздѣ сѣтевязанье сосредоточено въ самомъ городѣ *Остръ* и въ близлежащихъ къ нему селеніяхъ: *Старогородкѣ*, *Кашанѣ*, *Жуковщинѣ* и др. Общее число кустарей, занимающихся плетеніемъ сѣтей, простирается до $1^1/_2$ тысячъ человѣкъ, а все количество сѣтей, поступающихъ изъ названныхъ мѣстностей на рынки, по приблизительному подсчету Остерскаго земства, оцѣнивается суммой отъ 70 до 100 тыс. рублей. Кромѣ того сѣтевязальный промыселъ существуетъ еще и въ нѣкоторыхъ другихъ мѣстностяхъ нашей области, какъ напр. въ Кролевецкомъ уѣздѣ—въ сс. *Понорницахъ*, *Вербахъ* и др.

Для плетенія сѣтей употребляются нитки изъ конопли, которыя продаются такъ называемыми десятками — мотками въ $^3/_4$ — 1 арш. длины. Сѣти плетутся изъ двойной или тройной нитки; изъ двойной выдѣлываются плахи, составляющія главный предметъ производства и сбыта въ вышеназванныхъ селеніяхъ Лохвицкаго уѣзда; изъ тройной же нитки выплетаются болѣе крѣпкія и дорогія сѣти „тройники", и уже по большей части только по спеціальному заказу. Большихъ неводовъ на мѣстѣ не выдѣлывается, и всѣ сѣти отправляются отсюда въ видѣ узкихъ плахъ, длиною обыкновенно въ 9—10 аршинъ.

Плетеніе сѣтей происходитъ въ жилой избѣ, во дворѣ и даже въ полѣ (напр. пастухами). Орудія промысла весьма незатѣйливы и недороги; самое цѣнное изъ нихъ — прялка — можетъ быть куплена за 1 р. 20 коп. Пріемы сѣтевязанія также чрезвычайно просты и потому общедоступны.

Пряжу кустари пріобрѣтаютъ на дому у крестьянъ, или же на базарахъ ближайшихъ селъ, населеніе которыхъ плетеніемъ сѣтей не занимается; многіе, впрочемъ, сѣтевязальщики частью пользуются еще и матеріаломъ, получаемымъ въ собственномъ хозяйствѣ; нерѣдки также случаи, когда кустари работаютъ изъ нитокъ, полученныхъ ими при полученіи заказа отъ скупщиковъ. Сбываются сѣти обыкновенно на мѣстныхъ еженедѣльныхъ базарахъ скупщикамъ, которые, въ свою очередь, переправляютъ ихъ на болѣе крупные рыболовные рынки — Одессу, Херсонъ, Николаевъ, Кременчугъ, Ростовъ на Дону и др.

Цѣны на рыболовныя сѣти какъ въ Лохвицкомъ, такъ и Остерскомъ уѣздахъ стоятъ на крайне низкомъ уровнѣ; такъ, въ первомъ изъ названныхъ уѣздовъ цѣны установились за послѣднее время слѣдующія: плаха семерка—28 коп., девятка—30 к., десятка—35 коп., двѣнадцатка—40 коп., пятнадцатка — 55 коп. и двадцатка — 65 коп. При столь низкой разцѣнкѣ издѣлій заработокъ сѣтевязальщиковъ опредѣляется всего пятью и никакъ не больше чѣмъ десятью копейками въ день; въ зимнее же время цѣны на сѣти значительно падаютъ, а вмѣстѣ съ ними еще болѣе понижается и самый заработокъ кустарей.

Тѣмъ не менѣе промыселъ этотъ, несмотря на всю ничтожность его матеріальныхъ выгодъ, продолжаетъ существовать. Объясняется это почти исключительно тѣмъ обстоятельствомъ, что сѣтевязаніе сохранило въ себѣ въ наибольшей степени характерныя черты кустарнаго промысла: оно является почти во всѣхъ случаяхъ только подсобнымъ ремесломъ населенія, при основномъ его занятіи — земледѣліи и, хотя оно не принадлежитъ къ числу особенно выгодныхъ производствъ, тѣмъ не менѣе открываетъ возможность крестьянской семьѣ использовать трудъ всѣхъ ея членовъ, начиная съ дѣтей 5—6-лѣтняго возраста, впродолженіе долгаго осенняго и зимняго досуга.

Кромѣ всѣхъ вышеописанныхъ производствъ по обработкѣ волокнистыхъ веществъ, въ отдѣльныхъ пунктахъ области мы изрѣдка встрѣчаемся еще съ *витьемъ веревокъ, канатовъ*, недоуздокъ и пр., а также съ *шапочнымъ* производствомъ. Упоминаніемъ объ этихъ производствахъ мы и закончимъ описаніе кустарныхъ промысловъ разсматриваемой группы.

Далѣе слѣдуютъ *производства по обработкѣ дерева.*

Древодѣльные промыслы въ Малороссіи широкаго развитія не получили вслѣдствіе недостатка, въ большинствѣ же случаевъ даже полнаго отсутствія на мѣстѣ сырого матеріала для производства. Сравнительно бо́льшіе размѣры описываемые промыслы имѣютъ, повидимому, въ Полтавской губерніи. Главными центрами кустарной обработки дерева служатъ здѣсь *Грунская* и *Кузьминская* волости Зеньковскаго у., гдѣ насчитывается до 600 кустарей-подеревщиковъ, занимающихся этимъ дѣломъ круглый годъ; ими изготовляются повозки, сани, телѣги, колеса, ободья и пр.; далѣе, этотъ промыселъ получилъ значительное развитіе въ с. с. *Калайденцахъ*, д. *Клепачахъ* и *Хитцахъ* Лубенскаго у., въ мѣстечкахъ *Поповкѣ* и *Зуевцахъ* Миргородскаго уѣзда и въ нѣкоторыхъ другихъ мѣстностяхъ губерніи. Въ с. Калайденцахъ насчитывается до 100 взрослыхъ и столько же подростковъ кустарей-ложкарей, въ с. Хитцахъ—до 300 кустарей, изготовляющихъ исключительно телѣги и колеса; въ с. *Липовой Долинѣ* Гадячскаго у. нѣсколькими кустарями приготовляются вѣялки, расходящіяся преимущественно между односельчанами, хотя частью попадающія и на сторону; въ с. *Великой Павловкѣ* населеніе занимается изготовленіемъ довольно изящныхъ курительныхъ трубокъ (люлекъ), матеріаломъ для которыхъ служатъ корни клена и липы.

Въ Харьковской губерніи кустарей, занимающихся обработкой дерева, насчитывается свыше 6 тыс. человѣкъ (въ томъ числѣ женщинъ и подростковъ), причемъ наибольшее ихъ число приходится на Старобѣльскій уѣздъ, въ двухъ волостяхъ котораго (*Муратовской* и *Боровской*) работой этой занято до 2.200 человѣкъ; далѣе, значительное число кустарей-древодѣловъ (до 700 челов.) работаетъ въ г. *Ахтыркѣ* и слободѣ *Котельвѣ*,

производя самыя разнообразныя издѣлія изъ дерева—ведра, кадки, боченки, баклаги, обручи, ободья, колеса, оси, повозки, телѣги, сани, оглобли, грабли, ярма, скрыни—большіе сундуки на колесахъ, шпалы, доски и пр. Въ нѣкоторыхъ мѣстностяхъ, однако, населеніе спеціализировалось на изготовленіи только нѣкоторыхъ предметовъ; такъ, напр., въ двухъ селеніяхъ Богодуховскаго уѣзда—*Ѣздоуховомъ* и *Поповкѣ* — почти поголовно всѣ жители заняты выдѣлкой саней и колесъ; въ *Стратилатовской* вол. Изюмскаго уѣзда, въ нѣсколькихъ волостяхъ Купянскаго уѣзда и въ *Осиповской* — Старобѣльскаго —изготовляются одни колеса и т. д. Что касается организаціи промысла, то въ этомъ отношеніи слѣдуетъ сказать, что болѣе состоятельные кустари имѣютъ свои мастерскія, сами закупаютъ матеріалъ и работаютъ прямо на продажу, другіе же — работаютъ на лѣсопромышленниковъ, которые, закупивъ дѣлянки казеннаго лѣса, выдаютъ матеріалъ кустарямъ за сдѣльную плату отъ стана колесъ, ведра, кадки и т. д.

Наконецъ въ Черниговской губерніи кустарное производство деревянныхъ издѣлій сосредоточено на крайнемъ сѣверѣ и сѣверо-западѣ губерніи, т. е. въ мѣстностяхъ, наиболѣе обезпеченныхъ лѣсомъ — въ уѣздахъ Суражскомъ, Мглинскомъ, Новозыбковскомъ, Городнянскомъ, Сосницкомъ и въ прилегающихъ частяхъ сосѣднихъ уѣздовъ. Произведенія черниговскихъ кустарей, какъ и харьковскихъ и полтавскихъ, разнообразны и мѣстами получили спеціализацію; какъ на болѣе давніе и оригинальные промыслы,— укажемъ здѣсь на экипажное производство въ раскольничьемъ посадѣ *Ардонѣ* Суражскаго уѣзда, хотя промыселъ этотъ уже теряетъ характеръ кустарнаго, такъ какъ здѣсь имѣется до 8 довольно крупныхъ мастерскихъ съ наемными мастерами, работающими или въ самихъ мастерскихъ, или же у себя на дому; недѣльный заработокъ рабочаго простирается до 1 р. 50 к.—1 р. 75 коп.; ардонскіе экипажи разсчитаны на потребности людей средняго достатка и, въ общемъ, приближаются къ типу городскихъ. Затѣмъ въ придніпровской слободѣ *Радули* Городнянскаго уѣзда населеніе занимается изготовленіемъ лодокъ, называющихся „дубами“ или „обшиванками“ и имѣющихъ своимъ назначеніемъ сопровождать плоты; промыселъ этотъ находится здѣсь въ тѣсной связи съ другимъ промысломъ мѣстнаго населенія, а именно со сплавомъ лѣса по Днѣпру и такимъ образомъ является какъ-бы дополнительнымъ занятіемъ слобожанъ въ зимнее время; одна семья втеченіе зимы выстраиваетъ отъ 2 до 5 такихъ „дубовъ“, смотря по количеству имѣющагося лѣса. Общею и основной причиной, препятствующей болѣе широкому развитію древодѣльныхъ кустарныхъ промысловъ, является недостатокъ, а на большей площади области даже полное отсутствіе на мѣстѣ лѣсныхъ матеріаловъ, откуда и проистекаетъ, при отсутствіи дешеваго кредита, а также добросовѣстнаго посредничества въ снабженіи сырымъ матеріаломъ,— та безграничная эксплоатація, которой кустарь-древодѣлъ подвергается со стороны кулаковъ и скупщиковъ.

Слѣдуетъ еще упомянуть объ одномъ занятіи населенія, относящемся къ описываемой группѣ промысловъ, а именно о *плетеніи корзинъ, мебели* и др. издѣлій, въ отдѣльныхъ мѣстностяхъ нашей области имѣющей за собою нѣкоторое экономическое значеніе. Кустарями плетутся главнымъ образомъ корзины всѣхъ сортовъ, но мѣстами ими выдѣлываются еще и многіе другіе предметы. Такъ, напр., въ Лохвицкомъ уѣздѣ въ мѣстечкѣ *Городищѣ* и с. *Лѣсовой Слободкѣ*, а также, хотя и въ меньшихъ

размѣрахъ, въ мѣстечкахъ *Воронькахъ*, *Поставмукахъ*, *Поздникахъ* и *Мелекахъ* съ давнихъ поръ распространено плетеніе ажурныхъ кошиковъ и чемодановъ изъ рогоза (болотистаго растенія, похожаго на камышъ). Общее число кустарей, занятыхъ этимъ дѣломъ въ Лохвицкомъ уѣздѣ, достигаетъ болѣе 250 человѣкъ; кошики продаются на мѣстѣ или на ближайшихъ ярмаркахъ скупщикамъ, которые скупаютъ ихъ тысячами, по цѣнѣ отъ 11 до 25 р. сотню; годовая продажа отдѣльнаго кустаря колеблется отъ 100 до 200 р. При сравнительной дешевизнѣ матеріала и пока еще неограниченности сбыта, промыселъ можетъ быть отнесенъ къ числу довольно выгодныхъ. Въ 1899 году при земскомъ народномъ училищѣ въ м. Городищѣ открытъ ремесленный классъ обученія плетенію изъ рогоза, преподавателемъ въ которомъ былъ назначенъ лучшій мѣстный кустарь. Въ Купянскомъ уѣздѣ болѣе 300 жителей *Купянской* и *Петропавловской* волостей кромѣ корзинъ изготовляютъ изъ ше-

Бондарь. (*По фот. Книповича*).

люговой лозы стулья, кресла, диваны и другую мебель. Подобное производство существуетъ еще и въ нѣкоторыхъ другихъ мѣстностяхъ нашей области, хотя въ размѣрахъ значительно меньшихъ.

Наконецъ послѣднюю группу кустарныхъ промысловъ составляютъ производства *по обработкѣ металловъ*. Кустари-кузнецы, изготовляющіе различные мелкіе инструменты и предметы, необходимые въ крестьянскомъ хозяйствѣ, какъ-то: ножи, топоры, долота, зубья къ боронамъ, лопаты, заступы, подковы, дверные и оконные приборы и т. д., въ большемъ или меньшемъ числѣ встрѣчаются повсемѣстно въ Малороссіи. Но въ нѣкоторыхъ ея мѣстностяхъ за послѣднія десятилѣтія, подъ вліяніемъ спроса, возникъ спеціальный кустарный кузнечный промыселъ—производство желѣзныхъ плуговъ и другихъ сельско-хозяйственныхъ орудій.

Наибольшіе размѣры кустарное изготовленіе сельско-хозяйственныхъ машинъ получило въ Харьковской губерніи, гдѣ центральнымъ пунктомъ производства является слобода *Бѣловодскъ* Старобѣльскаго уѣзда. Описываемый промыселъ возникъ здѣсь въ концѣ 80-хъ годовъ безъ всякаго посторонняго содѣйствія. Мѣстные кузнецы, за неимѣніемъ заводскаго образца, стали изготовлять желѣзные плуги, схожіе по своей конструкціи съ малороссійскимъ сабаномъ, но имѣющіе, вмѣсто соотвѣтствующихъ деревянныхъ частей послѣдняго,—желѣзныя. Изготовленные кузнецами плуги сразу же привлекли къ себѣ вниманіе мѣстныхъ крестьянъ, и на нихъ въ скоромъ же времени появился настолько сильный спросъ, что кустари уже потеряли возможность его вполнѣ удовлетворять. Въ настоящее время многіе изъ мѣстныхъ кузнецовъ выдѣлываютъ кромѣ того плуги по заводскимъ образцамъ, а также буккера, бороны, вѣялки и молотилки. Плуги изготовляются исключительно изъ желѣза, прочія же орудія требуютъ еще литья и дерева. Пріобрѣтаются сырые матеріалы кузнецами обыкновенно у мѣстныхъ торговцевъ, но нѣкоторые изъ кустарей ѣздятъ за ними въ Воронежъ и Луганскъ, или еще пріобрѣтаютъ обрѣзками на ближайшихъ заводахъ. Слѣдуетъ, однако, замѣтить, что многіе изъ кустарей, за недостаткомъ средствъ, лишены возможности самостоятельно дѣлать запасы матеріала и потому бываютъ вынуждены работать на мѣстныхъ торговцевъ изъ представленнаго имъ послѣдними сырья. Производство плуговъ происходитъ въ кузницахъ, въ большинствѣ случаевъ лишенныхъ всякихъ механическихъ приспособленій; только въ тѣхъ мастерскихъ, гдѣ выдѣлываются молотилки и вѣялки, бываетъ нѣсколько токарныхъ и сверлильныхъ станковъ. Безпередковые плуги продаются, смотря по вѣсу, отъ 7 до 17 р., а съ передками—за 15—27 рублей. Въ Старобѣльскомъ уѣздѣ впродолженіе года выдѣлывается до $3^1/_2$ тысячъ плуговъ. Сбываются бѣловодскіе плуги не только мѣстнымъ крестьянамъ и крестьянамъ остальныхъ уѣздовъ

На ярмаркѣ. *(По фот. Б. П. Аладимова).*

Харьковской губерніи, но въ значительномъ количествѣ увозятся также въ Екатеринославскую, Воронежскую губерніи, въ станицы области Войска Донского и даже въ Ставропольскую губернію и Кубанскую область. Дать заказы на плугъ пріѣзжаютъ въ Бѣловодскъ крестьяне нерѣдко верстъ за 50 и остаются здѣсь ожидать исполненія работы, причемъ зачастую даютъ кузнецу указанія на желаемыя измѣненія въ конструкціи плуга, постановкѣ отдѣльныхъ его частей и т. д. Сюда же съѣзжаются скупщики-торговцы, которые раздаютъ кустарямъ большіе заказы и затѣмъ съ готовыми издѣліями сами разъѣзжаютъ по деревнямъ южныхъ губерній Россіи. За послѣднее время за развозную торговлю плугами, какъ дѣло довольно выгодное, взялись и нѣкоторые изъ состоятельныхъ кустарей, которые, заготовивъ къ веснѣ значительную партію плуговъ, отправляются съ ними на Кавказъ. Покупкѣ плуга предшествуетъ обыкновенно проба или испытаніе его, которое въ мѣстностяхъ, гдѣ населеніе еще мало знакомо съ плужной работой, доставляетъ зачастую нелегкій трудъ торговцу.

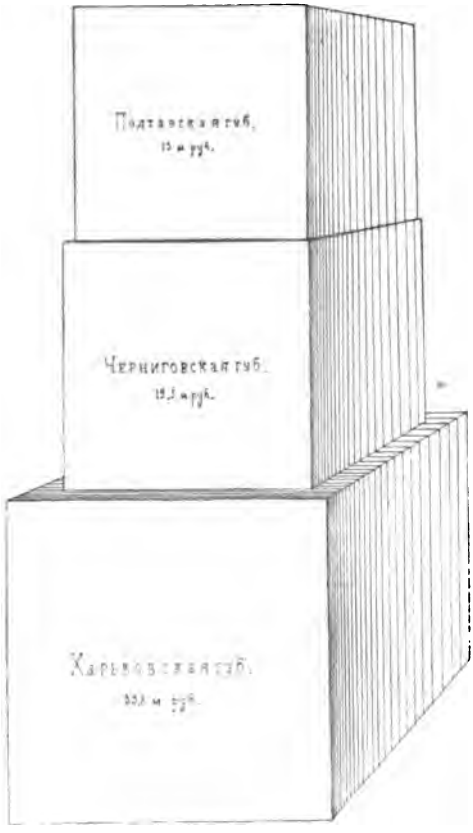


Кромѣ Бѣловодска изготовленіе сельско-хозяйственныхъ орудій и отдѣльныхъ частей къ нимъ существуетъ еще и въ другихъ уѣздахъ Харьковской губерніи, какъ напр. въ сл. *Новой Водолагѣ* Валковскаго у., въ Купянскомъ у., въ *Должанской* вол. Изюмскаго у., въ сл. *Ольшаной* Харьковскаго у. и др., а также Черниговской губерніи, преимущественно въ Черниговскомъ, Стародубскомъ и Сосницкомъ уѣздахъ и въ Полтавской губерніи (Золотоношскій уѣздъ).

Болѣе широкому развитію препятствуетъ сравнительная дороговизна сырого матеріала, пріобрѣтаемаго обыкновенно далеко не изъ первыхъ рукъ, отсутствіе дешеваго кредита и недостатокъ хорошихъ образцовъ для копированія.

Теперь намъ предстоитъ разсмотрѣть крупную обработывающую

промышленность — *фабрично-заводскую*, дающую помѣщеніе труду почти 43 тысячамъ рабочимъ, что̀ составляетъ, по отношенію ко всей массѣ населенія области, немногимъ болѣе $^1/_2\%$ или, по отношенію къ населенію, находящемуся въ рабочемъ возрастѣ,—всего $1\%$.

По свѣдѣніямъ бывшаго Департамента Торговли и Мануфактуръ, относящимся къ 1897 году, въ Малороссіи числилось около 850 фабрикъ и заводовъ, распредѣляющихся по отдѣльнымъ ея губерніямъ слѣдующимъ образомъ: въ Харьковской—38% общаго ихъ числа, въ Полтавской—32% и въ Черниговской — 30%. Общая сумма производства малороссійскихъ фабрикъ достигаетъ почти 75 милл. рублей, что̀, по отношенію ко всей годовой производительности русской индустріи, составляетъ всего $4^1/_2\%$. Отдѣльныя губерніи описываемой области, въ отношеніи размѣровъ произ-

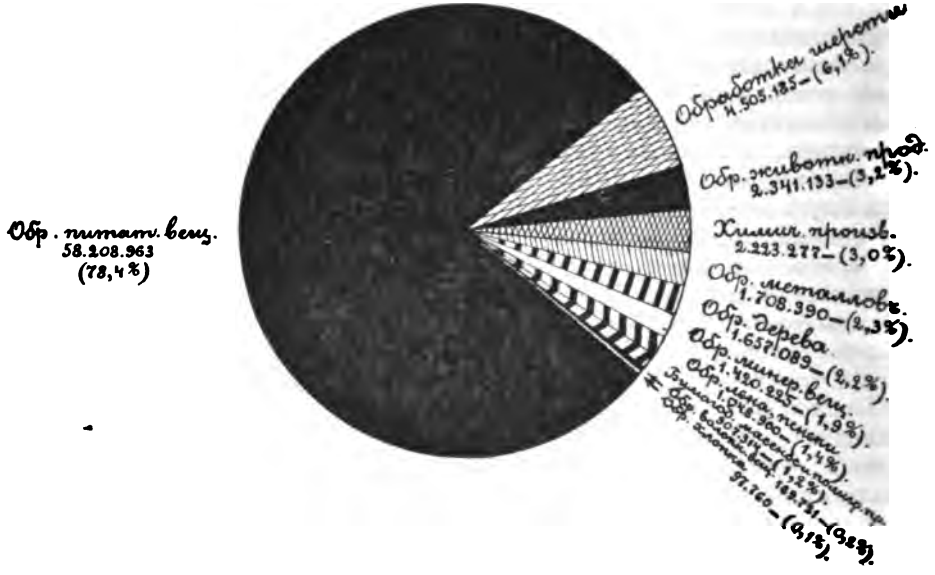


Сравнительная величина фабрично-заводскихъ производствъ.

водства, располагаются въ нѣсколько иномъ порядкѣ, чѣмъ въ отношеніи численности фабрикъ, а именно—хотя первое мѣсто и здѣсь принадлежитъ Харьковской губерніи, но сумма фабричнаго производства названной губерніи достигаетъ $53\%$, или болѣе половины производительности всѣхъ фабрикъ Малороссіи; далѣе, второе мѣсто занимаетъ не Полтавская губернія, какъ выше, а Черниговская, участвующая въ общей суммѣ производства 27-ю %; наконецъ, третье и послѣднее мѣсто принадлежитъ Полтавской губерніи, дающей $20\%$ общаго итога производства. Сказанное наглядно поясняется прилагаемой діаграммой (стр. 199).

По матеріаламъ обработки, всѣ фабрики, заводы и промышленныя заведенія Малороссіи могутъ быть разбиты на слѣдующія группы, которыя мы располагаемъ въ нисходящемъ порядкѣ по ихъ значенію: 1) обрабатывающіе *питательныя и вкусовыя вещества*, 2) обрабатывающіе *шерсть*, 3) обрабатывающіе *животные продукты*, 4) получающіе *химическіе продукты*, 5) обра-

ботывающіе *металлы*, 6) обработывающіе *дерево*, 7) обработывающіе *минеральныя вещества*, 8) обработывающіе *пеньку* и *ленъ*, 9) *бумагодѣлательные* и *полиграфическіе* и 10) смѣшанныя производства по обработкѣ волокнистыхъ веществъ. Распредѣленіе годовой производительности фабрикъ и заводовъ по группамъ производствъ также представляется діаграммой (стр. 200).

Слѣдуетъ однако замѣтить, что фабричныя производства описываемой области отличаются сравнительно малымъ разнообразіемъ, подтвержденіемъ чего можетъ служить уже одинъ тотъ фактъ, что производства первой группы — по обработкѣ питательныхъ и вкусовыхъ веществъ — составляютъ 78,4% или почти $^4/_5$ всего фабрично-заводскаго производства области. Вырабатываемые въ Малороссіи питательные продукты, по своей стоимости, достигаютъ болѣе 11% общей цѣнности соотвѣтствующихъ фабрикатовъ всей Россіи, причемъ на долю одной Харьковской губерніи выпадаетъ свыше 6%.

Начнемъ очеркъ фабрично-заводской промышленности Малороссіи съ описанія наиболѣе развитыхъ здѣсь производствъ *по обработкѣ питательныхъ и вкусовыхъ продуктовъ*.

Въ составъ этой группы входятъ слѣдующія производства: сахароварное, мукомольное и крупяное, винокуренное, спиртоочистительное и пиво-медоваренное, табачное и другія, сравнительно уже менѣе значительныя по своимъ размѣрамъ, какъ маслобойное, кондитерское, хлѣбопекарное, колбасное и пр. Въ прежнее, еще дореформенное время большинство заводовъ разсматриваемой группы имѣли исключительно характеръ сельскохозяйственныхъ учрежденій при помѣщичьихъ хозяйствахъ; позднѣе эти заводы стали переходить изъ рукъ помѣстнаго дворянства въ руки спеціалистовъ — фабрикантовъ и купцовъ, причемъ число самихъ фабрикъ и занятыхъ ими рабочихъ весьма замѣтно уменьшилось, размѣры же производства отдѣльныхъ предпріятій, наоборотъ, возросли до огромныхъ размѣровъ.

Распредѣленіе важнѣйшихъ изъ поименованныхъ производствъ по отдѣльнымъ губерніямъ области и относительное значеніе каждаго изъ нихъ легко усматривается изъ нижеприводимой таблицы:

| | | Число фабрикъ. | Сумма производства (въ тыс. рубл.). | % къ общей суммѣ производства губерніи. | Число рабочихъ: на фабрикѣ. | внѣ заведенія. |
|---|---|---|---|---|---|---|
| Сахароварное. . . | Х.[1] | 25 | 21.528 | 58,8 | 11.729 | — |
| | Ч. | 12 | 11.181 | 58,6 | 4.197 | — |
| | П. | 2 | 608 | 4,0 | 437 | — |
| | **Обл.** | **39** | **33.262** | **44,9** | **16.363** | — |
| Мукомольное и крупяное . . . | Х. | 47 | 8.694 | 9,5 | 699 | — |
| | Ч. | 11 | 578 | 8,0 | 122 | — |
| | П. | 80 | 8.921 | 59,5 | 1.459 | 21 |
| | **Обл.** | **138** | **13.188** | **17,8** | **2.280** | **21** |
| Винокуренное и пиво-медоваренное . . . . . | Х. | 59 | 2.928 | 7,3 | 1.580 | — |
| | Ч. | 71 | 957 | 5,0 | 916 | — |
| | П. | 58 | 914 | 6,1 | 807 | — |
| | **Обл.** | **188** | **4.794** | **6,4** | **3.303** | — |

1) Х.—Харьковская губ., Ч.—Чѣрниговская г., П.—Полтавская; Обл.—итогъ по области.

| | | Число фабрикъ. | Сумма производства (въ тыс. руб.). | % къ общей суммѣ производства губерніи. | Число рабочихъ: на фабрикѣ. | внѣ заведенія. |
|---|---|---|---|---|---|---|
| Табачное . . . . | Х. | 7 | 1.764 | 4,4 | 665 | — |
| | Ч. | 1 | 5 | 0,0 | 9 | — |
| | П. | 11 | 2.014 | 18,4 | 1.824 | — |
| | **Объ.** | **19** | **3.784** | **5,1** | **2.297** | — |
| Остальныя. . . . | Х. | 80 | 1.944 | 4,8 | 852 | 207 |
| | Ч. | 52 | 907 | 4,5 | 654 | — |
| | П. | 82 | 380 | 2,8 | 219 | 18 |
| | **Объ.** | **114** | **3.181** | **4,4** | **1.725** | **225** |
| Всего по группѣ. | Х. | 168 | 31.853 | 79,7 | 15.825 | 207 |
| | Ч. | 147 | 18.574 | 71,4 | 5.897 | — |
| | П. | 188 | 12.782 | 85,7 | 4.246 | 89 |
| | **Объ.** | **498** | **58.209** | **78.5** | **25.968** | **246** |

Какъ видно изъ таблицы, производства по обработкѣ питательныхъ веществъ достигаютъ весьма значительной цыфры—58 милліоновъ рублей, что̀ составляетъ 78,5% всей годовой фабрично-заводской производительности Малороссіи. По двумъ губерніямъ этотъ процентъ повышается еще болѣе, причемъ въ Полтавской губерніи на долю остальныхъ фабричныхъ производствъ остается только менѣе 15%.

Бо̀льшую половину, а именно 56,8% производительности фабрикъ разсматриваемой группы составляетъ *сахароваренное дѣло*. Послѣднее получило наибольшіе размѣры, какъ по числу фабрикъ, такъ и по ихъ производительности, въ Харьковской губерніи, гдѣ, какъ мы видимъ изъ таблицы, на 25 заводахъ вырабатывается сахарнаго песка, патоки и жома на 21,5 м. рублей, и этимъ дѣломъ занято почти 12 тысячъ рабочихъ. Вдвое меньшіе размѣры сахароваренія имѣетъ въ Черниговской губерніи и совершенно уже незначительные — въ Полтавской. Наиболѣе крупнымъ, по размѣрамъ производства, предпріятіемъ этого рода является сахарорафинадный заводъ въ с. *Карюковкѣ* Сосницкаго уѣзда Черниговской губерніи, принадлежащій товариществу Карюковскихъ сахарныхъ заводовъ; первоначальное свое основаніе, еще въ видѣ огневого свеклосахарнаго, заводъ получилъ въ 1858 году; въ 1871 же году онъ былъ расширенъ введеніемъ сахарорафинадныхъ операцій; въ 1897-8 году на заводѣ было болѣе тысячи человѣкъ рабочихъ, работавшихъ въ двѣ смѣны круглыя сутки; цѣнность вырабатываемыхъ на заводѣ продуктовъ опредѣлялась почти въ 8½ милл. рублей. Второе мѣсто, по размѣрамъ производства, принадлежитъ сахаро-рафинадному заводу Харитоненка въ г. *Сумахъ*; заводъ основанъ въ 1869 году; годовое производство его, при 750 рабочихъ, превышаетъ 4½ милліона рублей. Далѣе слѣдуетъ *Михайловскій* сахарорафинадный заводъ въ Глуховскомъ уѣздѣ, принадлежащій товариществу свеклосахарныхъ и рафинадныхъ заводовъ бр. Терещенко. Заводъ возникъ въ 1855 году; впродолженіе операціоннаго года онъ вырабатывалъ, при почти 500 рабочихъ, сахара-рафинада и патоки на сумму около 3 милл. рублей. Изъ остальныхъ свеклосахарныхъ и сахарорафинадныхъ заводовъ упомянемъ еще о сахарорафинадномъ заводѣ товарищества Харьковскаго рафинаднаго завода въ с. *Даниловкѣ* Харьковскаго уѣзда (годовое производство, при 500 рабочихъ, — 2,8 м. р.), Кенига въ с. *Тростянцѣ* Ахтыр-

Рабочіе на сахарномъ заводѣ.

скаго у. (выработка песка, рафинада, патоки и пр. на 2,6 м. р. при почти 850 рабочихъ, основанъ въ 1847 году), Харитоненка въ с. *Николаевкѣ* Сумскаго уѣзда (производительность—1,1 м. р., рабочихъ около 500 человѣкъ) и др. Работы на свеклосахарныхъ заводахъ производятся въ большинствѣ случаевъ съ сентября по ноябрь или декабрь, въ двѣ смѣны) на рафинадныхъ же заводахъ работаютъ по большей части съ сентября по май. Законтрактовка рабочихъ совершается обыкновенно лѣтомъ, причемъ хозяева заводовъ, желая вѣрнѣе обезпечить себя рабочими на весь операціонный періодъ, обставляютъ уходъ ихъ до окончанія срока найма весьма чувствительными неустойками и штрафами. Тѣмъ не менѣе, вслѣдствіе огромной трудности многихъ операцій въ сахароваренномъ производствѣ, заводамъ приходится почти ежегодно считаться съ преждевременнымъ уходомъ рабочихъ. Самыми тяжелыми операціями въ сахароваренномъ дѣлѣ считаются работы въ кочегарняхъ при чрезмѣрно высокой температурѣ и постоянномъ сквозникѣ и затѣмъ работы въ костепальномъ отдѣленіи на костепаль-

Вѣтряныя мельницы. (*По фот. Книповича*).

ныхъ печахъ, гдѣ рабочіе въ деревянныхъ сандаліяхъ, одѣтыхъ на босую ногу, разсыпаютъ влажную костяную муку по чугунной плитѣ, нагрѣтой нерѣдко до 100°; далеко неблагопріятною для здоровья должна быть названа также работа съ прессомъ-транспортеромъ, при которой рабочему приходится босому стоять по колѣно въ горячемъ шпицелѣ, а равно работа въ квасильныхъ зловонныхъ чанахъ, въ которые рабочіе влѣзаютъ совсѣмъ голыми для выгрузки костяной крупки. Главную массу рабочихъ составляютъ взрослые мужчины; что же касается труда женщинъ, то таковой мало находитъ себѣ примѣненія въ сахароварномъ производствѣ; такъ, напр., въ Черниговской губерніи женщины, по отношенію къ общей численности рабочихъ, составляютъ $14^1/_2\%$, а въ Харьковской губ.—всего немногимъ болѣе $7^1/_2\%$; малолѣтніе въ производствѣ почти вовсе не участвуютъ.

Слѣдующее за сахароваренiемъ мѣсто въ ряду производствъ описываемой группы принадлежитъ *мукомольному дѣлу*. Мукомольное и крупяное

производства наибольшіе, какъ абсолютные, такъ и относительные размѣры, получили, въ противуположность сахароварному, въ Полтавской губерніи, въ которой 18 мукомольныхъ мельницъ и крупотерокъ перерабатываютъ зерна почти на 9 милліоновъ рублей, что составляетъ около 60% всей фабрично-заводской производительности этой губерніи. Наименьшіе размѣры мукомольное дѣло имѣетъ въ Черниговской губерніи. Въ частности въ Полтавской губерніи мукомольное и крупяное производства наиболѣе развиты въ г. *Кременчугѣ*, *Полтавѣ* и вообще значительно больше въ южной половинѣ губерніи. Въ г. Кременчугѣ сосредоточены въ большомъ числѣ довольно крупныя мукомольныя мельницы—Нѣмца (съ годовымъ производствомъ муки на $1^1/_2$ слишкомъ милл. рублей), Кернеса (размолъ на 680 тыс. р.), Ставицкаго (360 т. р.) и др. Изъ остальныхъ мельницъ выдаются своими размѣрами: заводъ Молдавскаго въ *Полтавѣ* (635 т. р.), затѣмъ въ *Харьковѣ* Молдавскаго же (615 т. р.), Файнберга (480 т. р.), Гладкова (345 т. р.), Компаніеца (340 т. р.); въ *Новозыбковѣ*—Волковыхъ (350 т. р.), въ Ахтыркѣ—Виноградова (425 т. р.) и мн. др. Слѣдуетъ замѣтить, что всѣ мукомольныя заведенія, по своимъ размѣрамъ и типу, весьма разнообразны, представляя собою съ одной стороны большія паровыя фабрики, а съ другой—вѣтряныя мельницы—„вѣтряки"—домашняго характера. Въ мукомольномъ производствѣ участвуютъ почти исключительно одни мужчины.

Третье мѣсто въ ряду разсматриваемыхъ производствъ принадлежитъ *винокуренію* и *пиво-медоваренію*. Наибольшее количество спирта выкуривается и очищается въ Харьковской губ.—почти на 3 милл. рублей, тогда какъ въ двухъ остальныхъ губерніяхъ—на суммы меньшія милліона. Какъ видно изъ приведенныхъ въ таблицѣ данныхъ, винокуренные заводы Харьковской губерніи отличаются къ тому же и значительно бо́льшими средними размѣрами производства; такъ, въ Полтавской губерніи на одинъ заводъ, въ среднемъ, приходится 15 тыс. р. выработки, а въ Черниговской—даже 13 т. р., тогда какъ въ Харьковской губ.—около 50 тыс. рублей. Въ числѣ наиболѣе крупныхъ, по своему производству, винокуренныхъ и спиртоочистительныхъ предпріятій должны быть названы заводы: Борткевича въ *Харьковѣ* (годовое производство свыше 250 тыс. рублей), Барышникова также въ *Харьковѣ* (125 тыс. р.), Григорьевыхъ и Подольской въ с. *Гречановкѣ* Ахтырскаго у. (115 тыс. р.), Удѣльнаго Вѣдомства въ м. *Карловкѣ* Константиноградскаго у. (105 т. р.), Кокорекиной въ х. *Наумовскомъ* Сумскаго уѣзда (около 100 т. р.), два завода Кенига—въ Богодуховскомъ уѣздѣ: одинъ—въ хут. *Дмитровскомъ* (95 тыс. р.), другой—въ с. *Кленовомъ* (60 т. р.), затѣмъ заводъ гр. Строгановой въ хут. *Иволжинѣ* Сумскаго у. (90 тыс. р.), Мельниковой въ хут. *Гутахъ* Гадячскаго у. и др., но, по размѣрамъ производства,—уже меньшія. Самымъ крупнымъ пивомедовареннымъ заводомъ является предпріятіе акціонернаго общества подъ фирмой „Новая Баварія" въ с. *Григоровкѣ* Харьковскаго уѣзда; на заводѣ вывариваютъ пива и меда впродолженіе года на сумму свыше 400 тысячъ рублей. Изъ остальныхъ пивоваренныхъ заводовъ выдѣляются своими размѣрами заводы: Гришенка въ хут. *Украинкѣ* Харьковскаго у. (75 т. р.) и кн. Кочубея въ м. *Диканькѣ* Полтавскаго у. (70 т. р.). Въ винокуренномъ и пивоваренномъ производствахъ, какъ и въ мукомольномъ, женщины почти вовсе не участвуютъ.

Перейдемъ теперь къ описанію *табачнаго производства*, въ ряду

остальныхъ производствъ первой группы занимающаго четвертое мѣсто. Производительность всѣхъ малороссійскихъ табачныхъ фабрикъ, занятыхъ изготовленіемъ табака курительнаго и нюхательнаго, махорки и папиросъ, достигаетъ $3^{3}/_{4}$ милл. рублей, причемъ производство это, почти совершенно отсутствуя въ Черниговской губерніи, сосредоточивается главнымъ образомъ въ Полтавской губ., гдѣ общая сумма производства табачныхъ издѣлій составляетъ болѣе 13% всей годовой фабрично-заводской производительности губерніи, а затѣмъ—въ Харьковской губ. Первое мѣсто въ числѣ фабрикъ этой категоріи, по размѣрамъ производства, принадлежитъ табачной фабрикѣ Бураса и Максимова въ *Харьковѣ*, основанной въ 1879 году; годовое производство курительнаго табака и папиросъ на упомянутой фабрикѣ достигаетъ почти 800 тысячъ рублей; рабочихъ на фабрикѣ свыше 250 человѣкъ, изъ нихъ 135 женщинъ и 50 подростковъ

Мельница на Ворсклѣ. (*По фот. Б. П. Аладимова*).

(также женскаго пола). Далѣе въ порядкѣ своей производительности располагаются табачная фабрика торговаго дома С. Б. Дурунча въ *Кременчугѣ*, возникшая еще въ 1842 году, съ годовымъ производствомъ въ 400 тыс. рублей; затѣмъ слѣдуетъ поставить фабрику Рабиновича и Фраткина въ д. *Бродкахъ* Прилуцкаго у. (390 т. р.), Ильина въ *Харьковѣ* (осн. въ 1875 г.) и М. Б. Дурунча въ *Полтавѣ* (осн. въ 1853 г.)—обѣ съ годовымъ производствомъ по 360 т. рублей, и наконецъ фабрику торговаго дома подъ фирмою „М. И. Рымаренко сыновья“ въ *Ромнахъ* (произв. около 300 тыс. рублей); остальныя табачныя фабрики своими размѣрами уступаютъ всѣмъ вышепоименованнымъ.

Изъ общаго числа 2.300 рабочихъ, занятыхъ на табачныхъ фабрикахъ, 40% ихъ составляютъ женщины и свыше 26%—подростки и даже дѣти (1%); такимъ образомъ взрослые рабочіе мужского пола составляютъ только $^{1}/_{3}$ всей массы рабочихъ. Дѣти участвуютъ во всевозможныхъ работахъ — въ крошильномъ отдѣленіи, набойной, бандерольной, въ папиросномъ отдѣленіи (крутильщиками) и даже въ сортировочной операціи. Привлеченіе въ столь значительномъ процентѣ на фабрику женщинъ,

подростковъ и дѣтей объясняется исключительно сравнительной дешевизной ихъ труда. Между тѣмъ табачная фабрика представляетъ собою далеко не благопріятныя условія для помѣщенія труда слабаго организма: вредное вліяніе никотина на нервную систему, а также на дыхательные и пищеварительные органы, затѣмъ скученность рабочихъ, неудовлетворительность питанія и т. д.

Изъ остальныхъ производствъ по обработкѣ питательныхъ продуктовъ, дающихъ различныхъ продуктовъ на сумму, немногимъ превышающую 3 милл. рублей, наиболѣе крупнымъ является *маслобойное производство*, выражающееся суммой въ 1,2 м. р. и сосредоточивающееся главнымъ образомъ въ Черниговской губерніи (0,9 м. р.). Маслобойные заводы, какъ и мукомольные, представляютъ собой цѣлый рядъ переходовъ отъ домашнихъ чекушъ съ волосяными мѣшками до большихъ предпріятій съ тысячными оборотами. Въ ряду послѣднихъ выдѣляются заведенія Бочарова въ *Харьковѣ* (производ. болѣе 140 т. р.), гр. Клеймихеля въ мѣстечкѣ *Почепѣ* Мглинскаго у. (120 т. р.), Финкельштейна въ *Кременчугѣ* (115 т. р.), Волкова въ *Новозыбковѣ* (110 т. р.) и др. Въ нѣкоторыхъ заведеніяхъ маслобойное производство соединено съ винокуреннымъ, сукновальнымъ, мукомольнымъ и круподернымъ. Производимые маслобойными заводами продукты — масло конопляное, льняное, рѣпейное, рапсовое и сурѣпное. За маслобойнымъ производствомъ, по размѣрамъ выработки, слѣдуютъ: *скотобойное и салотопное*—60,6 м. р.—почти цѣликомъ сосредоточенныя въ Харьковской губерніи, *кондитерское* — 0,5 милл. р., также развитое главнымъ образомъ въ Харьковской губерніи — 0,4 м. р. (наиболѣе крупное Гладковой, съ производствомъ кондитерскихъ издѣлій, пряниковъ и баранокъ почти на 130 тыс. р.), затѣмъ *хлѣбопекарное*—330 т. р., *макаронное*—въ Харьковской—губерніи — 260 т. р. и др.

*Вторую группу* фабрично-заводскихъ производствъ составляютъ, какъ мы уже говорили выше, производства *по обработкѣ шерсти*. Общая стоимость вырабатываемыхъ фабриками этой категоріи товаровъ достигаетъ суммы свыше $4^1/_2$ милліоновъ рублей. По отдѣльнымъ губерніямъ области производство это распредѣляется слѣдующимъ образомъ:

| | Число фабрикъ. | Сумма произв. (въ тыс. руб.). | % къ произв. губ. | Число рабочихъ. На фабр. | Число рабочихъ. Внѣ фабр. |
|---|---|---|---|---|---|
| Харьковская . . . . . | 6 | 1.767 | 4,4 | 709 | — |
| Черниговская . . . . . | 8 | 2.720 | 14,3 | 2.708 | — |
| Полтавская . . . . . | 1 | 10 | 0,0 | 4 | — |
| По области. . . . . | 15 | 4.507 | 6,0 | 3.416 | — |

Какъ видно изъ таблицы, производства описываемой группы составляютъ 6% всей фабрично-заводской производительности; такимъ образомъ, вмѣстѣ съ производствомъ предыдущей группы, мы уже имѣемъ почти 85% всей суммы фабричнаго производства Малороссіи. Наибольшіе размѣры, какъ абсолютные, такъ и относительные, имѣютъ производства по обработкѣ шерсти въ Черниговской губерніи, значительно меньшіе — въ Харьковской и совершенно ничтожные—въ Полтавской. Между производствами этой группы въ Харьковской и Черниговской губерніи существуетъ значительное различіе. Въ первой изъ нихъ сосредоточено *шерстомойное дѣло*, на фабрикахъ же Черниговской губерніи — *выдѣлка сукна*. Наиболѣе крупными шерстомойными заведеніями, вырабатывающими

мытую испанскую шерсть, являются фабрики: Петренка въ *Харьковѣ* (основ. въ 1850 году) съ выработкой шерсти на сумму свыше 900 тыс. рублей и затѣмъ Трофименка, также въ *Харьковѣ* (осн. въ 1824 г.), съ производствомъ въ 650 тыс. р.; на двухъ названныхъ фабрикахъ занято болѣе 200 рабочихъ, почти исключительно женщинъ, подростковъ и дѣтей. Всѣ 8 суконныхъ фабрикъ Черниговской губерніи сосредоточены въ посадѣ *Клинцахъ* (6 фабрикъ) и его предмѣстьяхъ—*Стодолахъ* и д. *Казенной Туросни* Суражскаго уѣзда. Первыя суконныя фабрики въ пос. Клинцахъ были основаны купцами-раскольниками въ 1815 году, и съ того времени число ихъ сперва увеличивалось, такъ что къ 1860 году достигло уже цыфры 13 съ суммой производства въ 1,1 милл. рублей при 2.900 рабочихъ; къ настоящему времени число фабрикъ, какъ мы знаемъ, уменьшилось до 8; уменьшилась нѣсколько и численность рабочихъ, но общая производительность фабрикъ поднялась до 2,7 м. р. въ 1895 году и даже до 3,5 милл. р. въ 1897 году. Большинство Клинцовскихъ фабрикъ существуетъ съ 30—40-хъ годовъ истекшаго столѣтія. Приготовляемые на нихъ фабрикаты весьма разнообразны; здѣсь выдѣлывается сукно, трико, драпъ, сатинъ, бобрикъ, касторъ, шевіотъ кусками, одѣяла, онучи, вата шерстяная, чулки и пр. Наиболѣе крупными размѣрами производства отличаются предпріятія Т-ва Стодольской суконной фабрики Василія Барышникова сыновей (основ. въ 1840 г.) съ годовой выработкой сукна на сумму свыше 900 тыс. рублей, при почти 800 рабочихъ, затѣмъ фабрика торговаго дома подъ фирмой „Ив. Машковскій съ сыновьями“ (осн. въ 1860 г.), изготовляющая, при 400 рабочихъ, различныхъ суконныхъ издѣлій почти на 500 тыс. р., фабрика Гусевыхъ (осн. въ 1840 г.) съ производствомъ въ 430 т. р., фирмы „Наслѣдникъ К. Н. Сапожкова“ (сущ. съ 1832 г.) съ производствомъ въ 375 т. р. и др. На Клинцовскихъ суконныхъ фабрикахъ работаютъ какъ взрослые мужчины, такъ и женщины, подростки и дѣти, причемъ женщины въ общемъ числѣ рабочихъ въ 2.700 человѣкъ составляютъ болѣе 18%, а подростки и дѣти—свыше 9%. Участіе малолѣтнихъ выражается главнымъ образомъ въ работѣ при мюляхъ присучальниками—работѣ крайне однообразной, утомительной и опасной при существующей тѣснотѣ размѣщенія прядильныхъ машинъ; кромѣ того дѣти участвуютъ въ качествѣ проборщиковъ и ткацкихъ шпульниковъ. Работа на суконныхъ фабрикахъ идетъ круглый годъ при двухъ 12-часовыхъ смѣнахъ рабочихъ. При нѣкоторыхъ фабрикахъ устроены казармы, гдѣ помѣщается до $^1/_2$ всѣхъ рабочихъ. На всѣ фабрики заведена больница, гдѣ рабочіе пользуются безплатно.

Фабричная обработка *животныхъ продуктовъ*, въ общемъ, достигаетъ 2,8 милліона рублей, что, по отношенію ко всей суммѣ фабрично-заводской производительности области, составляетъ лишь немногимъ болѣе 3%. По отдѣльнымъ губерніямъ описываемое производство распредѣляется слѣдующимъ образомъ:

| | Число фабрикъ. | Сумма произв. (въ тыс. руб.). | % къ произв. губ. | Число рабочихъ. На фабр. | Внѣ завед. |
|---|---|---|---|---|---|
| Харьковская . . . . . | 26 | 786 | 1,8 | 229 | 16 |
| Черниговская. . . . . | 32 | 698 | 3,6 | 364 | — |
| Полтавская. . . . . | 20 | 907 | 6,1 | 193 | — |
| По области . . . . . | 78 | 2.341 | 3,1 | 786 | 16 |

Такимъ образомъ наибольшую долю въ общей суммѣ производства губерніи составляютъ производства по обработкѣ животныхъ продуктовъ

въ Полтавской губерніи; наибольшее же число рабочихъ привлекается къ этому дѣлу въ Черниговской губерніи. Наиболѣе крупнымъ представителемъ въ разсматриваемой группѣ производствъ, по размѣрамъ выработки, являются *воскобѣльное и воскосвѣчное* производства; общая стоимость вырабатываемыхъ фабрикатовъ на 7 заводахъ этой категоріи простирается до 1,2 милл. р., что составляетъ болѣе половины производительности всѣхъ фабрикъ описываемой группы, причемъ только на трехъ губернскихъ епархіальныхъ заводахъ вырабатывается свѣчей на сумму свыше 1 милл. рублей. Наибольшими размѣрами производства отличается Полтавскій епархіальный церковно-свѣчной заводъ съ годовымъ производствомъ на сумму около 600 тыс. рублей; заводъ, основанный въ 1892 г., находится въ хуторѣ *Дейкаловкѣ* Полтавскаго уѣзда. По числу предпріятій въ ряду производствъ разсматриваемой группы первое мѣсто принадлежитъ *кожевенному* дѣлу. На 35 кожевенныхъ заведеніяхъ области выдѣлывается кожъ, полувала, мостовья, юфти и пр. товаровъ на сумму около полумилліона рублей; сравнительно гораздо менѣе развито кожевенное производство въ Харьковской губерніи. Рабочихъ занято на кожевенныхъ заводахъ около 700 человѣкъ. Наиболѣе крупными кожевенными заведеніями являются: заводъ Оренштейна въ г. *Кременчугѣ* съ производствомъ свыше 100 тыс. р., Гусевыхъ въ пос. *Клинцахъ* Суражскаго уѣзда съ производствомъ около 50 т. р. и др. Далѣе слѣдуетъ *мыловаренное* производство; всѣхъ мыловаренныхъ заводовъ болѣе 20; годовая ихъ выработка—около 300 тыс. рублей; самые крупные заводы: Ващенкова въ слоб. *Ивановкѣ* Харьковскаго у. (основ. въ 1830 году) съ производствомъ мыла (и сальныхъ свѣчей) на сумму около 80 тыс. рублей, Эрмана подъ Харьковомъ (произв. около 30 тыс. р.), Розовскаго въ *Ромнахъ* (произв. 25 т. р.). Затѣмъ остается упомянуть изъ производствъ этой группы о *щетинномъ* производствѣ, сосредоточенномъ на 3 стародубскихъ заводахъ (2 въ пос. *Елионкѣ* и 1—въ пос. *Лужкахъ*) и 1 новозыбковскомъ (пос. *Климовѣ*); на указанныхъ заводахъ вырабатывается щетины на сумму свыше 250 тыс. рублей; наибольшимъ, по размѣрамъ производства, заводомъ долженъ быть названъ основанный въ 1840 году заводъ Шведова въ пос. *Климовѣ* съ выработкой щетины и очеса на 120 тыс. рублей въ годъ; далѣе упомянемъ еще о производствахъ: *салотопномъ и скотобойномъ* (42 т. р.), *кишечно-моечномъ и струпномъ* (35 тыс. р.), *костеобжигательномъ и костемольномъ*, существующемъ только на одномъ заводѣ Харьковской губ. (32 т. р.) и другихъ, по размѣрамъ уже совсѣмъ незначительныхъ.

Затѣмъ, въ порядкѣ, указанномъ выше, слѣдуетъ *химическое производство*, распредѣляющееся по области слѣдующимъ образомъ:

| | Число фабрикъ. | Сумма произв. (въ тыс. руб.). | % къ произв. губ. | Число рабочихъ На фабр. | Число рабочихъ Внѣ завед. |
|---|---|---|---|---|---|
| Харьковская . . . . . | 25 | 1.495 | 8,7 | 883 | — |
| Черниговская . . . . . | 8 | 705 | 8,6 | 1.957 | 949 |
| Полтавская . . . . . | 2 | 23 | 0,1 | 5 | — |
| По области . . . . . | 35 | 2.223 | 3,0 | 2.295 | 949 |

Слѣдовательно производительность фабрикъ описываемой группы почти равна производительности фабрикъ по обработкѣ животныхъ про-

дуктовъ, составляя, по отношенію къ общей суммѣ фабрично-заводскихъ производствъ области, всего 3%. Но химическія производства привлекаютъ свыше 3.200 рабочихъ, т. е. въ 4 раза большее число, чѣмъ фабричныя заведенія предъидущей группы. Какъ видно изъ таблицы, по числу фабрикъ и размѣрамъ выработки, химическія производства наибольшее развитіе получили въ Харьковской губерніи; наибольшее же число рабочихъ занято этимъ дѣломъ въ Черниговской губерніи (около 90% всего числа рабочихъ, участвующихъ въ описываемыхъ производствахъ); въ Полтавской губерніи химическія производства почти вовсе отсутствуютъ. Почти половину всей производительности фабрикъ разсматриваемой группы (свыше 900 тыс. рублей) даетъ *газовое* производство, сосредоточенное на заводѣ „Общества водоснабженія и газоосвѣщенія" въ *Харьковѣ*. Слѣдующее мѣсто въ ряду химическихъ производствъ, по размѣрамъ выработки, принадлежитъ *спичечному* производству, существующему только въ Черниговской губерніи—въ Новозыбковскомъ уѣздѣ. На 8 спичечныхъ фабрикахъ губерніи выдѣлывается спичекъ на сумму свыше 700 тысячъ рублей. Первоначально возникли эти фабрики въ началѣ 60-хъ годовъ истекшаго столѣтія въ посадахъ *Людковѣ*, *Деменкѣ* и *Злынкѣ*. Наиболѣе крупныя въ настоящее время фабрики: Осипова въ хут. *Софіевкѣ* Новозыбковскаго у. (основ. въ 1877 году) съ годовой выработкой спичекъ на 290 тыс. рублей и фабрика торговаго дома подъ фирмой „Максимъ Волковъ и сыновья" въ г. *Новозыбковѣ* (сущ. съ 1875 г.) съ производствомъ на сумму свыше 150 тыс. рублей. Общее число рабочихъ, занятыхъ спичечнымъ производствомъ на самихъ фабрикахъ, простирается до 2.000, изъ числа которыхъ 550, или около 28% ихъ составляютъ женщины, болѣе 550 челов., или свыше 28%—подростки обоего пола и, наконецъ, 225 чел., или 11,5%—малолѣтніе обоего пола; такимъ образомъ взрослые мужчины въ общей массѣ рабочихъ составляютъ всего 32%. Кромѣ того спичечнымъ производствомъ занято еще 950 человѣкъ, работающихъ на дому; слѣдовательно, въ общемъ, на новозыбковскихъ спичечныхъ фабрикахъ работаетъ болѣе 2.900 человѣкъ, которые составляютъ болѣе $^1/_5$ части всѣхъ фабричныхъ рабочихъ Черниговской губерніи. Къ сожалѣнію, эта $^1/_5$ доля рабочихъ находитъ себѣ въ спичечномъ производствѣ менѣе благопріятныя условія для помѣщенія своего труда, чѣмъ во всѣхъ остальныхъ отрасляхъ крупной фабричной промышленности, главнымъ образомъ вслѣдствіе пагубнаго вліянія на организмъ фосфора и сѣры, не говоря уже о прочихъ условіяхъ санитарнаго и экономическаго характера.

Изъ остальныхъ производствъ разсматриваемой группы упомянемъ о производствѣ *масляныхъ красокъ*—преимущественно бѣлилъ, а также охры, муміи, сурика, мѣдянки и пр. Изъ 12 фабрикъ этой категоріи 10 находятся въ Харьковской губерніи (7 въ г. *Харьковѣ*) и 2—въ Полтавской губерніи; общая стоимость фабрикатовъ—немногимъ выше 200 тыс. р. Далѣе, по размѣрамъ выработки, должно быть названо производство *гарнаго масла* на двухъ заводахъ въ г. *Харьковѣ*, на которыхъ изготовляется этихъ продуктовъ на 175 т. р., затѣмъ *солевареніе*, сосредоточенное, какъ говорилось выше, въ *Славянскѣ*, и другія, по величинѣ производства уже совсѣмъ незначительныя.

Слѣдующая группа фабричныхъ производствъ — производства по обработкѣ *металловъ*. Распредѣленіе ихъ по отдѣльнымъ губерніямъ области слѣдующее:

| | Число фабрикъ. | Сумма произв. (въ тыс. руб.). | % къ произв. губ. | Число рабочихъ. На фабр. | Внѣ завед. |
|---|---|---|---|---|---|
| Харьковская . . . . . | 24 | 1.441 | 8,6 | 1.524 | — |
| Черниговская. . . . . | 6 | 67 | 0,8 | 212 | — |
| Полтавская . . . . . | 17 | 200 | 1,8 | 348 | — |
| По области . . . . . | 47 | 1.708 | 2,8 | 2.084 | — |

Такимъ образомъ все производство сосредоточено главнымъ образомъ въ Харьковской губерніи и въ частности въ г. *Харьковѣ*. Въ ряду производствъ разсматриваемой группы, какъ по числу предпріятій, такъ и по размѣрамъ выдѣлки, первое мѣсто принадлежитъ *механическому производству*, во многихъ случаяхъ тѣсно связанному съ изготовленіемъ земледѣльческихъ орудій и машинъ. Всѣхъ механическихъ заведеній въ области насчитывается болѣе 30, на которыхъ, при 1.700 слишкомъ рабочихъ, изготовляется фабрикатовъ на сумму свыше 1,8 милл. рублей. На заводахъ изготовляются чугунныя и мѣдныя отливки, паровыя машины, станки, сельскохозяйственныя орудія и машины и т. п. издѣлія. Съ недавняго сравнительно времени въ г. *Харьковѣ*, кромѣ того, открылъ свои дѣйствія огромный паровозостроительный заводъ, поставляющій паровозы на Сибирскую желѣзную дорогу (въ „Перечень фабрикъ и заводовъ“ 1897 года еще не вошедшій). Самымъ крупнымъ представителемъ предпріятій этой категоріи является основанный въ 1879 году механическій заводъ фирмы „М. Гельферихъ-Саде“ въ г. *Харьковѣ*, изготовляющей, при 250 рабочихъ, земледѣльческихъ машинъ, конныхъ приводовъ, молотилокъ, мельницъ и прочихъ издѣлій на сумму около 350 тыс. рублей. Изъ другихъ предпріятій упомянемъ о механическомъ заводѣ Розенквиста (основ. въ 1859 г.) въ хут. *Чеховѣ* Сумскаго уѣзда съ производствомъ отливокъ, слесарныхъ и токарныхъ работъ на 200 тыс. р. въ годъ, заводѣ Бёльке (осн. 1878 г.) въ *Харьковѣ* (произв. свыше 140 т. р.) и Пильстрема также въ *Харьковѣ* (произв. машинъ и токарныхъ станковъ на 100 т. р.). Далѣе слѣдуетъ *котельное* производство на двухъ заводахъ въ г. *Харьковѣ*, изготовляющихъ котельныхъ издѣлій на 160 т. р. (изъ нихъ заводъ Штейна почти на 110 т. р.), *колокольное*—на одномъ заводѣ въ *Харьковѣ*-же съ отливкой колоколовъ почти на 70 тыс. рублей (заводъ Рыжова, существ. съ 1858 г.), *экипажное* — на 9 фабрикахъ Полтавской и Харьковской губерніи и др. Слѣдуетъ замѣтить, что производства по обработкѣ металловъ являются дѣломъ исключительно мужскимъ: въ общей массѣ рабочихъ—2.080 чел.—нѣтъ ни одной женщины; подростки составляютъ немногимъ болѣе 23% общаго числа.

Фабрично-заводская *обработка дерева* распредѣляется по области слѣдующимъ образомъ.

| | Число фабрикъ. | Сумма произв. (въ тыс. руб.). | % къ произв. губ. | Число рабочихъ. На фабр. | Внѣ завед. |
|---|---|---|---|---|---|
| Харьковская . . . . . | 6 | 109 | 0,4 | 180 | — |
| Черниговская . . . . . | 18 | 748 | 3,8 | 606 | — |
| Полтавская. . . . . | 7 | 805 | 5,4 | 244 | — |
| По области . . . . . | 26 | 1.657 | 2,8 | 1.030 | — |

Всѣ промышленныя заведенія по обработкѣ дерева, за исключеніемъ трехъ, заняты *распилкою досокъ и бревенъ*; только два занято *столярнымъ дѣломъ* (въ *Харьковѣ*) и одно — производствомъ сапожныхъ шпилекъ (въ Вал-

ковскомъ у., въ хут. *Лубяномъ*). Въ Черниговской губерніи лѣсопильные заводы находятся главнымъ образомъ въ сѣверной, болѣе лѣсистой части губерніи (въ уѣздахъ Сосницкомъ, Новгородъ-Сѣверскомъ и др.), а также въ Остерскомъ уѣздѣ—въ приднѣпровской слободѣ *Кухмистерской*, гдѣ работаютъ крупнѣйшія лѣсопилки губерніи: Ольшевскаго съ производствомъ въ 200 тыс. рублей и Шленцкевича—въ 125 тыс. рублей. Въ Полтавской губерніи лѣсопильное производство сосредоточено почти исключительно въ г. *Кременчугѣ*; наибольшими размѣрами производства отличается здѣсь лѣсопильный заводъ гр. Унгернъ-Штернберга (существ. съ 1868 года), распиливающій колодъ на сумму 425 тыс. рублей въ годъ (195 дней); второе мѣсто принадлежитъ заводу Залкинда съ производствомъ въ 150 тыс. рублей и третье—лѣсопилкѣ Сандомірскаго съ произв. въ 130 тыс. рублей. Что же касается Харьковской губерніи, то здѣсь лѣсопильное дѣло существеннаго значенія не имѣетъ.

Фабричная обработка *минеральныхъ веществъ* главное развитіе получила въ Харьковской губерніи, что̀ и видно изъ нижеприведенной таблицы:

| | Число фабрикъ. | Сумма произв. (въ тыс. руб.). | % къ произв. губ. | Число рабочихъ. На фабр. | Число рабочихъ. Внѣ завед. |
|---|---|---|---|---|---|
| Харьковская . . . . . | 37 | 1.253 | 3,1 | 2.873 | — |
| Черниговская . . . . . | 12 | 89 | 0,4 | 127 | — |
| Полтавская . . . . . | 18 | 78 | 0,5 | 245 | — |
| По области . . . . . | 67 | 1.420 | 1,9 | 3.245 | — |

Уступая предъидущимъ шести группамъ производствъ, по цѣнности вырабатываемыхъ товаровъ, фабрично-заводская обработка минеральныхъ веществъ, по числу участвующихъ въ ней рабочихъ, занимаетъ третье мѣсто въ ряду остальныхъ производствъ области (первое въ этомъ отношеніи мѣсто, какъ мы уже знаемъ, принадлежитъ производствамъ по обработкѣ питательныхъ веществъ, а второе — обработкѣ шерсти). Въ частности главнымъ производствомъ по обработкѣ минеральныхъ веществъ, по размѣрамъ выработки, является *фаянсовое и фарфоровое* производство, сосредоточенное на двухъ заводахъ, принадлежащихъ товариществу производства фаянсовыхъ и фарфоровыхъ издѣлій М. С. Кузнецова; оба завода находятся въ Харьковской губерніи: одинъ изъ нихъ, существующій съ 1888 года, съ годовымъ производствомъ посуды на 430 тыс. рублей — въ с. *Будахъ* Харьковскаго у., а другой — въ г. *Славянскѣ* (основ. въ 1892 г.), съ производствомъ около 100 тыс. рублей; рабочихъ на обоихъ занималось болѣе 1.100 человѣкъ, изъ числа которыхъ—болѣе 16% женщинъ, свыше 22% — подростковъ и около 1% — дѣтей. На второмъ мѣстѣ стоитъ *кирпичное* производство, привлекающее свыше $1^1/_2$ тысячъ рабочихъ и дающее издѣлій на сумму свыше полумилліона рублей. Всѣхъ кирпичныхъ заводовъ болѣе 50, изъ числа которыхъ половина находится въ предѣлахъ Харьковской губерніи, гдѣ и вырабатывается кирпича на 425 тыс. р.; крупнѣйшіе заводы здѣсь: Толкачева въ *Харьковѣ* (годов. произв. на 75 тыс. р.) и Досѣкина въ с. *Павловкѣ* Харьковскаго у. (произв. 60 т. р.); затѣмъ значительное число кирпичныхъ заводовъ существуетъ въ Полтавской губерніи (около 20), но производительность этихъ заводовъ сравнительно невелика—не достигаетъ и 75 тыс. р.; наконецъ, еще слабѣе развито кирпичное производство въ Черниговской губерніи. Далѣе, за кирпичнымъ производствомъ слѣдуетъ *гончарное*, существующее въ формѣ крупнаго за-

водскаго производства только на двухъ заводахъ въ г. *Харьковѣ*. Наиболѣе крупный изъ нихъ принадлежитъ товариществу для производства огнеупорнаго кирпича, гончарныхъ, терракотовыхъ и другихъ издѣлій барона Э. Э. Бергенгейма, основанный въ 1876 году; на заводѣ, при 225 рабочихъ, выдѣлывается гончарныхъ трубъ, огнеупорнаго кирпича, черепицы, терракотовыхъ, огне- и кислото-упорныхъ издѣлій и пр. на сумму свыше 200 тыс. рублей; второй заводъ, принадлежащій Петрову, значительно уступаетъ первому въ размѣрахъ производства (менѣе 25 тыс. р.). Затѣмъ остается упомянуть о *стекольномъ* производствѣ, дающемъ продукта на 100 съ небольшимъ тысячъ рублей. Стеклодѣліемъ занято болѣе 175 рабочихъ, преимущественно взрослыхъ мужчинъ и подростковъ. Всего стеклянныхъ заводовъ въ нашей области 5; изъ нихъ три—въ селѣ *Ивановкѣ* Харьковскаго уѣзда и два—въ Черниговской губерніи; наибольшими размѣрами производства изо всѣхъ 5 заводовъ отличается заводъ Писарева въ м. *Ловини* Городнянскаго уѣзда, выдѣлывающій оконнаго стекла почти на 70 тыс. рублей; рабочіе на ловиньскомъ заводѣ (числомъ около 85) распредѣляются, въ отношеніи продолжительности рабочаго дня, на разряды: занимающіеся въ гончарнѣ работаютъ по 11 часовъ въ сутки, выдувальщики—въ 3 смѣны по 8 часовъ, а гладильщики, болѣе другихъ страдающіе отъ высокой температуры,— въ 4 смѣны по 6 часовъ. Кромѣ того въ области существуетъ нѣсколько *алебастровыхъ* и *известковыхъ* заводовъ.

Слѣдующую группу составляютъ производства по обработкѣ *пеньки* и *льна*, дающія, въ общемъ, товаровъ на сумму немногимъ болѣе 1 милліона рублей. По отдѣльнымъ губерніямъ области производство распредѣляется слѣдующимъ образомъ:

| | Число фабрикъ. | Сумма произв. (въ тыс. руб.). | % къ произв. губ. | Число рабочихъ. На фабр. | Внѣ завед. |
|---|---|---|---|---|---|
| Харьковская . . . . . | 3 | 81 | 0,2 | 161 | — |
| Черниговская. . . . . | 26 | 925 | 4,7 | 1.036 | — |
| Полтавская. . . . . | 4 | 42 | 0,3 | 142 | — |
| По области. . . . . | 33 | 1.048 | 1,4 | 1.339 | — |

Какъ видно изъ таблицы, описываемыя производства получили главнѣйшее развитіе въ Черниговской губерніи. Всѣ фабричныя заведенія по обработкѣ пеньки и льна могутъ быть разбиты на трепальныя заведенія и на прядильныя, канатныя, веревочныя, шпагатныя и пр. Большинство *пенько-трепальныхъ* фабрикъ сосредоточено въ четырехъ сѣверныхъ уѣздахъ Черниговской губерніи (м. *Почепъ*, г.г. *Мглинъ*, *Стародубъ*, *Новозыбковъ* и др.), гдѣ, какъ извѣстно изъ предыдущаго изложенія, наиболѣе развита культура конопли и льна. На 20 слишкомъ черниговскихъ трепальныхъ заведеніяхъ вырабатывается впродолженіе года пеньки и пакли на сумму около 650 тыс. рублей. Наиболѣе крупныя предпріятія этого рода—фабрики: Карамина въ пос. *Воронкѣ* Стародубскаго у. (производила на 80 тыс. р.), Гузикова въ *Почепѣ* (существ. съ 1830 года, производство въ 75 тыс. рублей) и др. Всю массу рабочихъ на черниговскихъ пенько-трепальныхъ заведеніяхъ (числомъ болѣе 500) составляютъ исключительно мужчины; на двухъ же полтавскихъ фабрикахъ, вырабатывающихъ льняное волокно и паклю, занимаются, наоборотъ, преимущественно женщины. *Прядильныя*, *канатныя* и *веревочныя* фабрики, существующія въ числѣ 8 (4 въ Черниговской губерніи и по 2 въ двухъ остальныхъ), вы-

работываютъ товаровъ на сумму свыше 400 тыс. рублей при 800 рабочихъ, причемъ однѣ черниговскія — на 300 тысячъ рублей слишкомъ. Самая крупная прядильно-ткацко-веревочная фабрика — Баксанта и К° — находится въ посадѣ *Клинцахъ*, на которой, при 400 рабочихъ (преимущественно подростковъ и женщинъ), изготовляется шпагата, веревокъ, мѣшковъ и пр. почти на 240 тыс. рублей.

Предпослѣднюю группу фабрично-заводскихъ производствъ составляютъ *бумагодѣлательныя и полиграфическія* заведенія, годовая производительность которыхъ оцѣнивается въ 900 тыс. рублей. Распредѣленіе ихъ по губерніямъ области таково:

| | Число фабрикъ. | Сумма произв. (въ тыс. руб.). | % къ произв. губ. | Число рабочихъ. На фабр. | Внѣ завед. |
|---|---|---|---|---|---|
| Харьковская . . . . . | 21 | 779 | 1,9 | 838 | — |
| Черниговская . . . . . | — | — | — | — | — |
| Полтавская . . . . . | 14 | 128 | 0,8 | 292 | — |
| По области . . . . . | 35 | 907 | 1,2 | 1.130 | — |

Слѣдовательно наибольшее значеніе производства описываемой группы пріобрѣли въ Харьковской губерніи; въ Черниговской же губерніи, по даннымъ бывшаго Д-та Торговли и Мануфактуръ, они вовсе отсутствуютъ. Какъ по числу предпріятій и занятыхъ въ нихъ рабочихъ, такъ и по размѣрамъ выработки, первое мѣсто въ ряду этихъ производствъ принадлежитъ *типографскому и литографскому* дѣлу. Всего типо- и литографій въ области насчитывается болѣе 25, рабочихъ ими привлекается около 850 человѣкъ (почти исключительно мужчинъ), а цѣнность выполняемыхъ ими работъ простирается до 600 тысячъ рублей (на 500 слишкомъ тыс. рублей; при этомъ работаютъ только харьковскія заведенія). Большинство типографій сосредоточено въ *Харьковѣ* (12 заведеній) и въ *Кременчугѣ* (6). Наиболѣе крупныя предпріятія принадлежатъ: товариществу подъ фирмой „Печатня С. П. Яковлева“ въ Харьковѣ съ годовымъ оборотомъ въ 210 тыс. рублей, Харьковскому Губернскому Правленію (выработка въ 90 тыс. р.), Юзефовичу—типографія „Южнаго Края“ (произв. въ 50 тыс. р.) и др. *Бумагодѣлательное* производство существуетъ въ Харьковской и Полтавской губерніяхъ на трехъ фабрикахъ, на которыхъ бумаги выработывается слишкомъ на 230 тыс. рублей, въ томъ числѣ на одной фабрикѣ Монаховыхъ въ с. *Пескахъ* Зміевскаго уѣзда, существующей подъ фирмой „Донецкая писчебумажная фабрика бр. Монаховыхъ“, изготовляется бумаги оберточной на сумму свыше 180 тыс. рублей.

Наконецъ послѣднюю въ нашей классификаціи группу производствъ, озаглавленныхъ „*смѣшанными по обработкѣ волокнистыхъ веществъ*“, составляетъ главнымъ образомъ *портняжное дѣло*. Восемь изо всѣхъ десяти заведеній описываемой группы сосредоточенны почти исключительно въ г. *Харьковѣ*. Наиболѣе значительнымъ предпріятіемъ по шитью платья должно быть названо заведеніе Харьковской артели портныхъ, изготовляющее платья въ годъ на сумму свыше 40 тыс. рублей. Цѣнность изготовляемыхъ впродолженіе года издѣлій портняжными заведеніями области достигаетъ 150 тыс. рублей. Въ общемъ всѣ производства этой группы даютъ заработокъ 275 рабочимъ—преимущественно женщинамъ, подросткамъ и дѣтямъ.

Резюмируя все вышеизложенное о фабрично-заводской промышленности, мы должны придти къ слѣдующимъ основнымъ выводамъ.

Крупная обрабатывающая промышленность Малороссіи большимъ разнообразіемъ производствъ не отличается: почти $^4/_5$ всего фабрично-заводскаго производства области составляетъ фабрикація питательныхъ и вкусовыхъ товаровъ, въ числѣ которыхъ вырабатываются главнымъ образомъ сахаръ, мука и крупа, спиртъ, пиво и курительный табакъ. Небогаты своими представителями и отдѣльныя группы производствъ; такъ, напр., группу производствъ по обработкѣ животныхъ продуктовъ составляютъ болѣе чѣмъ на $^3/_4$ воскосвѣчное и кожевенное производства; группа химическихъ производствъ почти цѣликомъ исчерпывается спичечнымъ и газовымъ производствомъ (послѣднее при этомъ только на одномъ заводѣ); группа производствъ по обработкѣ дерева почти единственнымъ своимъ представителемъ имѣетъ лѣсопильное дѣло и т. д.

Въ географическомъ отношеніи фабрично-заводскія производства распредѣляются по области съ большой неравномѣрностью: сосредоточиваясь главнымъ образомъ въ г. *Харьковѣ* и его окрестностяхъ, они затѣмъ сколько-нибудь значительное развитіе получили только въ сѣверо-западныхъ уѣздахъ Харьковской губерніи (Сумскомъ, Ахтырскомъ, Богодуховскомъ), въ сѣверныхъ лѣсныхъ уѣздахъ Черниговской губерніи (преимущественно въ людныхъ посадахъ и уѣздныхъ городахъ) и въ Полтавской губерніи—въ г. *Кременчугѣ*, а также въ *Полтавѣ* и частью въ *Ромнахъ*. На всемъ же остальномъ пространствѣ области крупная обрабатывающая промышленность или вовсе отсутствуетъ, появляясь только кое-гдѣ, совершенно уже спорадически, или же, если и встрѣчается (напр. кожевенное производство, мукомольное и др.), то стоитъ по существу на уровнѣ если не кустарныхъ производствъ, то во всякомъ случаѣ очень близкомъ къ послѣднему. Что же касается отдѣльныхъ производствъ, то въ этомъ отношеніи, какъ мы видѣли выше, Малороссія можетъ быть раздѣлена на слѣдующіе болѣе или менѣе характерные районы: сахароваренное, винокуренное и пиво-медоваренное производство, а также механическое, керамическое, портняжное и нѣкоторыя другія болѣе мелкія — сосредоточены преимущественно, частью даже исключительно въ Харьковской губерніи; далѣе, суконное, спичечное, пенькотрепальное и маслобойное—почти исключительное развитіе получили на сѣверѣ Черниговской губерніи и, наконецъ, мукомольное и табачное производства сконцентрировались главнѣйшимъ образомъ въ Полтавской губерніи (и прежде всего въ Кременчугѣ, Полтавѣ и Ромнахъ).

Всѣ фабрики и заводы описываемой области даютъ заработокъ почти 42 тысячамъ человѣкъ обоего пола и всѣхъ возрастовъ въ самомъ заведеніи и кромѣ того раздаютъ работу на домъ болѣе чѣмъ 1.200 чел. Въ отдѣльныхъ губерніяхъ области фабрично-заводской промышленностью привлекалось слѣдующее число рабочихъ:

| | Число рабочихъ на фабрикахъ. | Въ томъ числѣ. | | | | | | Число рабочихъ внѣ заведенія. |
|---|---|---|---|---|---|---|---|---|
| | | женщинъ. | % ихъ. | подростковъ. | % ихъ. | дѣтей | % ихъ. | |
| Харьковская . . | 22.975 | 2.603 | 11,3 | 1.911 | 8,3 | 172 | 0,8 | 261 |
| Черниговская. . | 12.922 | 1.778 | 13,7 | 1.191 | 9,2 | 263 | 2,0 | 949 |
| Полтавская. . . | 5.719 | 608 | 10,6 | 788 | 12,8 | 53 | 0,9 | 39 |
| По области. . . | 41.616 | 4.989 | 11,9 | 3.835 | 9,2 | 488 | 1,2 | 1.249 |

Изъ таблицы видно, что въ большемъ числѣ привлекаются на фабрику рабочіе въ Харьковской губерніи; трудъ женщинъ, подростковъ и дѣтей въ наибольшей мѣрѣ эксплоатируется въ Черниговской губерніи, гдѣ, какъ мы знаемъ изъ предъидущаго, они находятъ помѣщеніе своему труду главнымъ образомъ на спичечныхъ и суконныхъ фабрикахъ.

Распредѣленіе *рабочихъ* по отдѣльнымъ *группамъ производствъ*, соотношеніе въ различныхъ производствахъ мужского и женскаго труда, а также труда взрослыхъ, подростковъ и дѣтей легко усматриваются изъ слѣдующей таблицы:

| Группы производствъ. | Общее число рабочихъ на фабрикахъ. | Въ томъ числѣ женщинъ. | % ихъ. | Въ общемъ числѣ рабочихъ. | | | | | | | | Рабочихъ на сторонѣ. |
|---|---|---|---|---|---|---|---|---|---|---|---|---|
| | | | | Подростковъ. | | | | Дѣтей. | | | | |
| | | | | м. п. | ж. п. | всего. | % ихъ. | м. п. | ж. п. | всего. | % ихъ. | |
| Обраб. питательныхъ веществъ. | 25.953 | 2.748 | *10,5* | 839 | 538 | 1.377 | *5,3* | 47 | 43 | 90 | *0,3* | 246 |
| Обр. шерсти .... | 3.416 | 1.009 | *29,5* | 187 | 115 | 302 | *8,8* | 17 | 15 | 32 | *0,9* | — |
| Обр. минеральныхъ веществъ. | 3.245 | 231 | *7,1* | 203 | 199 | 402 | *12,3* | 18 | 5 | 23 | *0,7* | — |
| Химич. производства..... | 2.295 | 556 | *24,2* | 305 | 256 | 561 | *24,4* | 136 | 89 | 225 | *10,0* | 949 |
| Обр. металовъ... | 2.084 | — | — | 463 | — | 463 | *22,2* | 1 | — | 1 | *0,0* | — |
| Обр. пеньки и льна..... | 1.839 | 163 | *12,1* | 198 | 121 | 319 | *23,3* | 10 | — | 10 | *0,7* | — |
| Бумагодѣлат. и полиграфич.... | 1.130 | 119 | *10,5* | 172 | 49 | 221 | *20,0* | 47 | 14 | 61 | *5,4* | — |
| Обр. дерева..... | 1.030 | 39 | *3,8* | 46 | 10 | 56 | *5,4* | 3 | — | 3 | *0,0* | — |
| Обраб. животн. продуктовъ.... | 786 | 43 | *5,4* | 35 | 32 | 67 | *8,5* | 2 | — | 2 | *0,0* | 16 |
| Обр. смѣш. волокн. веществъ.. | 274 | 66 | *24,0* | 7 | 59 | 66 | *24,0* | — | 41 | 41 | *15,0* | 38 |
| Обр. хлопка .... | 49 | 15 | *30,6* | 1 | — | 1 | *2,0* | — | — | — | — | — |
| Всего ..... | 41.616 | 4.989 | *11,9* | 2.456 | 1.379 | 3.835 | *9,2* | 281 | 207 | 488 | *1,2* | 1.249 |

Изъ разсмотрѣнія приведенной таблицы видно, что *наибольшее число рабочихъ* занято обработкой питательныхъ веществъ (болѣе 62% всей массы фабричныхъ рабочихъ). Далѣе, значительное число рабочихъ состоитъ на фабрикахъ, обрабатывающихъ шерсть и затѣмъ минеральныя вещества. Остальными производствами занято немногимъ болѣе $^1/_5$ части рабочихъ.

*Женскій* трудъ эксплоатируется болѣе всего въ производствахъ по обработкѣ шерсти, хлопка, а также въ химическихъ производствахъ (т. е., какъ говорилось выше, въ спичечномъ дѣлѣ). Вовсе отсутствуютъ женщины въ металлическомъ производствѣ и затѣмъ въ сравнительно незначительномъ процентѣ участвуютъ въ производствахъ по обработкѣ дерева, а также животныхъ продуктовъ. *Подростки* привлекаются главнымъ образомъ спичечными фабриками, портняжнымъ дѣломъ, производ-

ствами по обработкѣ пеньки и льна, а также металловъ и въ полиграфическомъ дѣлѣ. *Дѣтскій трудъ* находитъ себѣ наибольшее примѣненіе также въ фабрикаціи спичекъ, въ портняжничествѣ и въ полиграфіи. Рабочіе *вн. заведенія* существуютъ, какъ видно, изъ таблицы, въ нѣсколькихъ производствахъ, но наибольшій процентъ они составляютъ въ химическомъ — т. е. опять-таки въ фабрикаціи спичекъ.

Очеркомъ фабрично-заводской промышленности мы закончимъ описаніе главнѣйшихъ промысловъ населенія на мѣстѣ. Въ заключеніе же общаго обзора промысловой дѣятельности населенія Малороссіи намъ остается еще сказать нѣсколько словъ объ его *отхожихъ* заработкахъ.

За отсутствіемъ одновременныхъ и сколько-нибудь точныхъ статистическихъ данныхъ, общее число лицъ, уходящихъ въ настоящее время на сторонніе заработки, остается неизвѣстнымъ. Въ концѣ 80-хъ годовъ въ отхожихъ промыслахъ участвовало свыше 220 тысячъ человѣкъ: около 49 тыс. въ Полтавской губ., 52 тыс. — въ Черниговской и 120 тыс. — въ Харьковской. Въ настоящее время цыфры эти, конечно, значительно измѣнились, такъ какъ съ ростомъ населенія необходимость въ пріисканіи заработковъ на сторонѣ, при сравнительно слабо развивающейся мѣстной промышленности, пріобрѣла еще болѣе настоятельный характеръ. Такъ, напр., въ Черниговской губ. вышеприведенная цыфра въ 52 тыс. человѣкъ къ послѣднему времени возросла до 140—150 тыс., т. е. почти утроилась. Слѣдуетъ однако замѣтить, что Черниговская губернія и особенно ея сѣверные, нечерноземные уѣзды выпустили за свои предѣлы наибольшее число отхожихъ рабочихъ; такъ, напр., въ Новозыбковскомъ уѣздѣ число уходящихъ на заработки, по отношенію ко всей массѣ населенія, составляютъ за послѣднее время 13—19%, а слѣдовательно, по отношенію къ половинѣ ея, находящейся въ рабочемъ возрастѣ,— 26—38%; въ посадахъ Новозыбковскаго и Стародубскаго уѣздовъ втеченіе лѣта большинство избъ остается забитыми и пустыми, такъ какъ на заработки уходятъ не только взрослые, но и дѣти. Въ Харьковской губерніи значительно большій процентъ населенія ищетъ заработка за предѣлами губерніи въ южной ея половинѣ, тогда какъ въ сѣверной и особенно въ сѣверо-западной — немалое число населенія находитъ помѣщеніе своему труду въ крупной обрабатывающей промышленности. Наконецъ, въ Полтавской губерніи сравнительно меньшіе размѣры имѣетъ отходъ населенія на юго-востокѣ губерніи.

Въ отхожихъ промыслахъ населенія можно различать ближній отходъ, совершающійся въ предѣлахъ сосѣднихъ уѣздовъ или прилегающихъ мѣстностей смежной губерніи, и отходъ дальній, имѣющій своимъ направленіемъ южныя губерніи; кромѣ того разсматриваемые промыслы различаются еще и по времени года — зимніе, весенніе и лѣтніе. При зимнемъ отходѣ населеніе направляется главнымъ образомъ на фабрики и заводы, а также на случайныя работы — постройку желѣзныхъ дорогъ и т. д. Въ весеннемъ отходѣ на первомъ мѣстѣ должны быть поставлены работы на свекловичныхъ плантаціяхъ, затѣмъ грабарныя работы и уходъ на рыбныя ловли (изъ Полтавской губерніи). Наконецъ лѣтній отходъ, въ которомъ участвуетъ наибольшее число лицъ, является, по своему характеру, почти исключительно земледѣльческимъ и притомъ дальнимъ: населеніе съ весны (съ апрѣля — мая) уходитъ на полевыя работы въ южныя степныя губерніи — главнымъ образомъ въ Таврическую, Екатеринославскую и

Херсонскую. Нельзя однако не замѣтить, что послѣдній изъ названныхъ промысловъ населенія—уходъ „въ степь“, „на Донъ“ и „на Кубань“ — по своимъ экономическимъ результатамъ отличается наименьшей устойчивостью, находясь въ полной зависимости отъ степени урожая хлѣбовъ, размѣровъ спроса на трудъ въ той мѣстности, куда рабочіе пришли, своевременнаго прихода и многихъ другихъ случайныхъ причинъ, не говоря уже о томъ, что, съ распространеніемъ на югѣ Россіи жатвенныхъ и другихъ сельско-хозяйственныхъ машинъ, самый спросъ на рабочихъ съ каждымъ годомъ принимаетъ все меньшіе и меньшіе размѣры.

---

## ГЛАВА VII.

### Пути сообщенія.

**Е. К. Замысловской.**

---

Древніе водные пути. — Старинные и современные грунтовые пути. — Современные водные пути. — Желѣзныя дороги.

Древнѣйшими путями сообщенія здѣсь, какъ и въ другихъ мѣстностяхъ Европейской Россіи, были рѣки. Малороссійскія губерніи прорѣзаны рѣками двухъ бассейновъ: Днѣпровскаго и Донского. Первый изъ нихъ, какъ теперь имѣетъ бо̀льшее значеніе для края, въ смыслѣ водныхъ путей сообщенія, такъ и въ древнія времена занималъ первое мѣсто.

Какъ извѣстно, первыя осѣдлыя славянскія племена разселились по теченію большихъ рѣкъ, между прочимъ и по Днѣпру, среднее теченіе котораго заняли поляне. Въ тѣ времена Днѣпръ составлялъ часть великаго воднаго пути „изъ варягъ въ греки“. „Бѣ путь изъ варягъ въ греки“, говоритъ Несторъ, „и изъ грекъ по Днѣпру и вверхъ Днѣпра волокъ до Ловати, по Ловати внити въ Илмеръ озеро великое, изъ него же озера потечетъ Волховъ и втечетъ въ озеро великое Нево, того озера устье внидетъ въ море Варяжское“.

Великій водный путь привелъ къ полянамъ предпріимчивыхъ и привычныхъ къ мореплаванію варяговъ, которые и утвердили свое господство не только надъ ними, но и надъ сосѣдними племенами, жившими по Днѣпровскому и Донскому бассейну. Изъ лѣтописи видно, что всякій годъ, какъ только вскрывался Днѣпръ, отправлялся Олегъ съ дружиной по рѣкамъ, впадающимъ въ него, и заставлялъ мирныя славянскія племена признавать свою власть. Также и слѣдующіе кіевскіе князья продолжали, пользуясь естественными путями сообщенія, расширять предѣлы своего господства надъ сосѣдними племенами.

Важнѣе всего великій водный путь былъ для сообщенія съ Греціей.

Туда этимъ путемъ совершались не только набѣги, но вскорѣ при его посредствѣ установились и торговыя сношенія. Доказательствомъ живого общенія съ чужеземцами служитъ множество монетъ арабскихъ, византійскихъ и норманскихъ VII, VIII и IX вѣковъ, найденныхъ по всему протяженію этого воднаго пути. Какъ памятникъ торговыхъ сношеній воднымъ путемъ, сохранились также въ Любечѣ и Черниговѣ названія „Кораблище" на тѣхъ мѣстахъ, гдѣ въ древнія времена стояли варяжскіе корабли, т. е. ладьи, помѣщавшія отъ 40 до 60 человѣкъ.

Рѣки этого края имѣли также значеніе внутреннихъ путей сообщенія — онѣ давали возможность обмѣна съ сосѣдними племенами. По словамъ греческаго императора Константина Багрянороднаго, жившаго въ IX вѣкѣ, кривичи и прочіе славяне, нарубивъ зимой по горамъ лѣсъ, строили обыкновенно ладьи у себя дома, а потомъ, по вскрытіи водъ, сплавляли въ ближнія озера, а оттуда въ Днѣпръ до Кіева; тамъ покупала ихъ Русь, снабжала веслами, уключинами и прочими снастями собственнаго издѣлія и снаряжала для плаванія. Изъ этого описанія мы видимъ, что въ прежнія времена рѣки, теперь уже обмелѣвшія, были судоходны. Въ притокахъ Днѣпра, протекающихъ по Полтавской губерніи, находятъ остатки большихъ якорей и другихъ частей судовъ, указывающихъ, конечно, на то, что эти рѣки (*Пселъ*, *Ворскла* и *Сула*) прежде были судоходны, точно такъ же какъ и рѣки Донецкаго бассейна. Не говоря уже о судоходствѣ по Донцу въ хазарскія (остатки аланскихъ поселеній на Донцѣ) и половецкія времена, когда эта рѣка представляла бойкую водную артерію, соединявшую Чернигово-Сѣверскую Русь съ Тмутараканью, мы можемъ заключить, что еще въ первой половинѣ XVII в. по Сѣверскому Донцу на судахъ изъ Бѣлгорода въ Чугуевъ во время полой воды сплавлялись хлѣбные запасы; отсюда же ѣздили для торговли на Донъ. Судовая пристань на Донцѣ у притока его *Везеницы* упоминается въ царствованіе Ѳедора Ивановича.

При Иванѣ Грозномъ Дмитрій Вишневецкій построилъ суда на р. *Пселъ* и спустился въ Днѣпръ, чтобы громить крымскіе улусы. Въ самомъ концѣ XVI в. на судахъ отправлялись служилые люди съ запасами изъ Оскола внизъ по р. *Осколу* къ его устью для постройки г. *Царево-Борисова*.

Въ XVIII в. мы видимъ уже значительное обмелѣніе этихъ рѣкъ. Причиной тому служило истребленіе лѣсовъ, засореніе рѣкъ во время весенняго разлива, а также множество водяныхъ мельницъ, размытыя и снесенныя плотины которыхъ немало способствовали засоренію рѣкъ (въ XVIII в. въ одномъ только Харьковскомъ намѣстничествѣ было 1.537 водяныхъ мельницъ). Въ царствованіе Екатерины II Василій Рубанъ, говоря о рѣкахъ Малороссіи, прибавляетъ, что *Сей*, *Судость*, *Исполъ*, впадающіе въ Десну, *Псёлъ*, *Сула*, *Ворскла* — въ Днѣпръ „хотя въ Малой Россіи между знатными рѣками и почитаются, но, по причинѣ плотинъ, на нихъ запруженныхъ съ мельницами, къ плаванію совсѣмъ не способны".

Необходимо прибавить, что рѣки Малороссіи, какъ пути сообщенія, оказали также важную услугу въ дѣлѣ колонизаціи этого края. Въ XVII в., когда началось заселеніе этой слабонаселенной окраины русскаго государства, рѣки, какъ артеріи, разносили жизнь по степной, безлюдной мѣстности. Мы видимъ, что всѣ важнѣйшіе города и древнѣйшія слободы расположены по рѣкамъ, напримѣръ: Сумы на *Пслѣ*, Лебединъ на его

притокѣ *Ольшанъ*, Ахтырка — на притокѣ Ворсклы *Ахтырку*, Харьковъ — на *Харьковѣ* и *Лопани*, Чугуевъ, Зміевъ, Изюмъ, Святогорскій монастырь на *Сѣв. Донцѣ* и т. д. Большія рѣки были проводниками правительственной военной колонизаціи, а малыя — вольной народной, какъ малорусской, такъ и великорусской. Въ XVII и началѣ XVIII вѣка эти два колонизаціонныя движенія встрѣтились. Донскія поселенія сошлись съ малороссійскими по рѣчкамъ *Жеребцу*, *Красной*, *Айдару* и др., такъ какъ Днѣпровская система рѣкъ сходится съ Донской: притокъ Ворсклы *Мерчикъ* близко подходитъ къ притоку Донца — *Удаю*, а сама Ворскла — ко Днѣпру.

Итакъ мы видимъ, что рѣки, сыгравшія уже однажды важную роль для этого края, при разселеніи славянскихъ племенъ, предпочитавшихъ селиться у водъ, снова оказали ту же услугу краю, когда онъ сталъ пробуждаться къ жизни послѣ долгаго запустѣнія, тянувшагося отъ самаго татарскаго нашествія, т. е. отъ начала XIII почти до конца XVII столѣтія.

Свѣдѣнія о *грунтовыхъ* путяхъ древней Руси мы встрѣчаемъ, конечно, позднѣе, чѣмъ объ естественныхъ водныхъ. Съ увеличеніемъ числа городовъ, появляются между ними и сухопутныя дороги. Древнѣйшей сухопутной дорогой теперешней Малороссіи надо считать путь отъ Смоленска къ Кіеву черезъ Черниговъ. Въ Поученіи Владиміра Мономаха (XII в.) встрѣчаемъ указаніе на путь изъ *Чернигова* въ *Кіевъ*, который онъ совершилъ въ одинъ день „до вечерни“. Въ книгѣ „Большой Чертежъ“ (составленной въ 1626 г. со стараго чертежа, сдѣланнаго, какъ тамъ говорится, „при прежнихъ государяхъ“) упоминаются тракты изъ *Брянска* на *Почепъ*, отсюда на *Попову Гору* и далѣ на *Гомель*; другая вѣтвь этой дороги—отъ Почепа на *Стародубъ*. Изъ *Трубчевска* шла дорога на *Новгородъ-Сѣверскій* и отсюда на *Путивль* и *Сосницу*. Изъ Чернигова одна дорога на Кіевъ шла черезъ *Остеръ*, а другая на *Моромескъ*, т. е. *Моровскъ*. Изъ полугрунтовыхъ — полуводныхъ путей въ дотатарскій періодъ въ лѣтописи упоминаются два пути: *Соляный* и *Залозный*. Первый шелъ изъ Сѣверской земли „сухопутьемъ до Дона и по Дону въ Азовское и Черное моря“. Онъ служилъ для подвоза соли изъ богатыхъ солью побережій Чернаго и Азовскаго морей. *Залозный* путь вѣроятно направлялся на юго-востокъ, въ область р. Дона, а отсюда въ Поволжье и Предкавказье. Особенно важное значеніе Залозный путь имѣлъ въ VIII — X вѣкахъ, т. е. въ періодъ расцвѣта хазарской торговли. Этимъ путемъ шли караваны въ столицу Хазаріи Итиль, въ Тмутаракань (вплоть до Дона, по которому спускались уже внизъ) и на прибрежья Каспійскаго моря. Въ книгѣ Большого Чертежа мы находимъ описаніе старой татарской дороги, называвшейся *Муравскимъ шляхомъ* и упомянутой нами уже во II томѣ „Россіи“ (стр. 132, 271, 272) и здѣсь — на стр. 76. Въ южнорусской Украйнѣ было много такихъ татарскихъ дорогъ. Татары совершали свои вторженія въ русскія владѣнія исключительно сухимъ путемъ, такъ какъ они были неразлучны со своими конями и переправлялись черезъ рѣки вплавь верхомъ на коняхъ, привязывая къ хвосту животныхъ легкіе плоты съ поклажей. Вообще же они избѣгали переправъ, выбирая возвышенныя мѣстности, гдѣ бы легче можно было проѣхать. Главная татарская дорога — Муравскій шляхъ — была очень удобна въ этомъ отношеніи, такъ какъ шла по водораздѣлу Донского и Днѣпровскаго бассейновъ. Она шла отъ Крымской Перекопи до Тулы

между верховьями множества рѣкъ и рѣчекъ, но не пересѣкала въ нашей области почти ни одной изъ нихъ. Ко времени составленія книги „Большой Чертежъ" сѣверный конецъ Муравскаго шляха былъ уже отвоеванъ отъ татаръ и сдѣлался военной украйной русскаго государства.

Отъ Муравскаго шляха отдѣлялись еще два другихъ, также упомянутыхъ нами выше — *Изюмскій* и *Калміусскій*. Изюмскій шляхъ отдѣлялся отъ Муравскаго у верховьевъ р. *Орели*. Отъ Донца Изюмскій шляхъ шелъ по Изюмскому, Купянскому и Волчанскому уѣздамъ Харьковской губ., а потомъ уходилъ въ Курскую губернію. Калміусская сакма (шляхъ) отклонялась еще дальше на востокъ и шла самостоятельно отъ *Молочныхъ Водъ* до Ливенъ. Кромѣ этихъ главныхъ шляховъ были еще менѣе значительные. Изъ нихъ извѣстенъ напр. *Бакаевъ* шляхъ, шедшій въ томъ же направленіи, въ какомъ идетъ теперь Кіево-Воронежская ж. д., только отъ Бакаева онъ поворачивалъ на Переяславль. Затѣмъ *Ромодановскій* шляхъ и *Сагайдачный* простирались отъ Днѣпра до центральныхъ великорусскихъ губерній тоже по возвышенной мѣстности, что облегчало движеніе по нимъ тяжестей и грузовъ. Благодаря такому удобству, еще въ началѣ XIX в. ими пользовались, какъ транзитными дорогами. Кромѣ этихъ татарскихъ шляховъ въ Малороссіи были и русскія колонизаціонныя дороги.

При Петрѣ Великомъ, въ 1703 г. повелѣно было подъячему Малыя Россіи Степану Фролову учредить почту отъ Москвы въ Малороссію на *Сѣвскъ*, *Батуринъ*, *Ямжинъ*, *Кіевъ* до *Бѣлой Церкви*. Такимъ образомъ былъ установленъ почтовый трактъ, и мѣстнымъ воеводамъ данъ указъ: „гдѣ есть худые мосты, велѣли бы починивать и гдѣ переправы и болота, то вновь велѣли бы мосты учинить". Въ царствованіе Елизаветы Петровны учреждены были Демидовымъ особыя почты черезъ казачьи городки и слободскіе малороссійскіе полки для возки фруктовъ изъ Астрахани ко двору (по шести подводъ съ людьми и по одному солдату слѣдовало поставить на каждомъ станѣ). Вторая фруктовая почта проходила отъ Царицына до Кіева на *Острогожскъ*, *Богодуховъ*, *Ахтырку*, *Гадячъ*, *Лохвицу*, *Прилуки*, *Едлуровку* и *Бровары*.

Почтовыя дороги, установленныя при Екатеринѣ II, должны были служить, какъ и при Петрѣ, главнымъ образомъ цѣлямъ административной централизаціи: они связывали уѣздные города между собой и со столицами, какъ съ центрами управленія. У Василія Рубана мы находимъ точныя указанія о разстояніи между городами, о времени отправленія почты, а также всѣ постановленія, касающіяся почтоваго вѣдомства. Изъ его книги видно, что трактъ отъ Глухова до Кіева имѣлъ 302 версты, отъ Глухова до Полтавы — 292 в., отъ Полтавы до Кіева — 377 в., отъ Стародуба до Кіева — 328 в., отъ Глухова до Стародуба — 150, отъ Глухова до Чернигова — 195, отъ Глухова до Переяславля — 255, отъ Полтавы до Чернигова — 380, отъ Роменъ до Лубенъ — 94 версты.

Въ XIX вѣкѣ улучшеніемъ грунтовыхъ дорогъ занимается министерство путей сообщенія и предпринимаетъ съ этой цѣлью рядъ капитальныхъ сооруженій. Въ концѣ 50-хъ годовъ XIX вѣка средствами казны устроено *Кіево-Петербургское* шоссе, часть котораго, длиной въ 192 в., проходитъ по Черниговской губерніи. Постройка его окончена лѣтомъ 1861 года. Движеніе по этому шоссе значительно уменьшилось съ проведеніемъ Курско-Кіевской и Либаво-Роменской желѣзныхъ до-

рогъ. Кромѣ этой дороги, соединявшей Петербургъ съ Кіевомъ, по Черниговской губерніи проходитъ старая почтовая дорога, соединявшая Москву съ Кіевомъ черезъ *Глуховъ*, *Кролевецъ*, *Батуринъ*, *Борзну* и *Нѣжинъ*. Трактъ этотъ также потерялъ значеніе, съ проведеніемъ Курско-Кіевской желѣзнодорожной линіи. По Харьковской губ. идетъ *Московско-Харьковское* шоссе. Дорога эта начала строиться въ 1839 году и окончена въ 1857 г. министерствомъ путей сообщенія.

Кромѣ этихъ главныхъ трактовъ, по малороссійскимъ губерніямъ проходятъ дороги, находящіяся въ вѣдѣніи губернскихъ и уѣздныхъ земствъ, какъ напримѣръ губернская почтовая дорога изъ *Чернигова* въ *Полтаву*, *Минскъ*, *Смоленскъ*, *Брянскъ* и *Курскъ*. Но въ настоящее время почтовое движеніе по этимъ дорогамъ сохранилось только тамъ, гдѣ нѣтъ желѣзнодорожныхъ линій. Надо еще замѣтить, что какъ почтовое, такъ и пассажирское, и грузовое движеніе по этимъ дорогамъ измѣняетъ въ нѣкоторыхъ мѣстахъ направленіе въ зависимости отъ временъ года, такъ какъ дороги, удобныя зимой, бываютъ неудобны весной и лѣтомъ, и наоборотъ.

Лѣсная дорога. (*По фот. Б. П. Аладимова*).

Въ то время, какъ, съ проведеніемъ желѣзнодорожныхъ линій, старыя дороги теряютъ свое прежнее значеніе, какъ путей транзитныхъ, такъ и внутренняго сообщенія, возникаютъ новые подъѣздные пути къ станціямъ желѣзныхъ дорогъ, напр. 4 дороги къ станціямъ Полѣсскихъ дорогъ, 7—къ Либаво-Роменской и 10—къ станціямъ Кіево-Воронежской, всѣ съ грузопровозимостью свыше 500.000 пудовъ въ годъ.

Нѣкоторыя части транзитныхъ путей также обратились, съ проведеніемъ желѣзныхъ дорогъ, въ станціонные подъѣздные пути. Они сохранили свое прежнее значеніе только для сбыта издѣлій кустарнаго производства. По нимъ „самовозомъ“ производители и мелкіе скупщики ихъ товаровъ возятъ: доски, шелевки, пластины, кадки, корыта, скрыни, лопаты и др. деревяныя издѣлія, горшки, кувшины, миски, мѣлъ, известь, пеньку и т. п. По другимъ частямъ транзитныхъ путей и подъѣздныхъ, имѣющимъ мѣстное значеніе, южнѣе главными грузами являются: хлѣбъ, табакъ, свекловица для сахарныхъ заводовъ, а сѣвернѣе — пенька, идущая на пенькотрепальныя фабрики, и лѣсные матеріалы, направляющіеся съ сѣвера на югъ, въ Полтавскую губернію. Хлѣбъ же, наоборотъ, перевозится съ юга въ сѣверную часть Черниговской губерніи, такъ какъ эта часть Черниговской губ. ощущаетъ недостатокъ въ немъ.

По грунтовымъ и шоссейнымъ дорогамъ происходитъ также движеніе *чумаковъ* [1]), которые въ Черниговской, Полтавской и Харьковской губерніяхъ сохранились и до сихъ поръ; число всѣхъ чумаковъ еще въ 80-хъ годахъ XIX в. доходило до 210.000. Чумаками называютъ въ Малороссіи торговцевъ, отправляющихся на волахъ въ Крымъ за солью и къ морямъ Черному и Азовскому за рыбой. Происхожденіе чумачества относится къ весьма отдаленному прошлому (еще при Игорѣ Путивльскомъ, воспѣтомъ въ „Словѣ о полку Игоревѣ", изъ Крыма и съ донецкихъ озеръ вывозилась соль), когда появленіе его было вызвано экономическими причинами, т. е. той ступенью, на которой стояло производство, и тѣми способами обмѣна, которые тогда существовали. Между прочимъ, условія тогдашней жизни создали изъ нихъ типъ торговцевъ-воиновъ, такъ какъ имъ приходилось переѣзжать съ товарами по пустыннымъ степямъ, гдѣ рыскали шайки гайдамаковъ и дикія орды кочевниковъ. Чумаки развозили свои товары по ярмаркамъ.

Въ прежнія времена въ Малороссіи *ярмарочная* торговля имѣла большое значеніе, такъ какъ она служила для обмѣна мѣстныхъ товаровъ на заграничные. Въ половинѣ XVII ст. съ этой цѣлью были учреждены ярмарки, напримѣръ: въ *Нѣжинѣ* (1657 г.) и въ *Кролевцѣ* (1646 г.). На нихъ привозились товары даже изъ Силезіи и съ Кавказа.

Съ уничтоженіемъ таможенной заставы (1757 г.) между бывшимъ Московскимъ государствомъ и Малороссіей, значеніе этихъ ярмарокъ еще больше увеличилось. Но, съ проведеніемъ желѣзныхъ дорогъ, большія городскія ярмарки окончательно упали, за исключеніемъ развѣ *Ильинской* въ Полтавѣ и *Крещенской* въ Харьковѣ. Зато сельскія ярмарки, заботы о которыхъ лежатъ на земствѣ, не только не утратили еще своего значенія, а напротивъ число ихъ и обороты даже увеличились. Мѣстные товары подвозятся къ нимъ по грунтовымъ дорогамъ.

Внутренняя торговля между отдѣльными селеніями и мѣстностями разсматриваемой области требуетъ, конечно, улучшенія путей сообщенія и особенно постройки мостовъ на тѣхъ рѣчкахъ, гдѣ до сихъ поръ существуютъ только паромныя переправы, такъ какъ въ этихъ пунктахъ во время весенняго и осенняго ледохода прекращается всякое сообщеніе. Это тѣмъ болѣе необходимо въ виду того, что населеніе для внутренняго обмѣна продуктовъ предпочитаетъ перевозить ихъ сухимъ путемъ, а не водой, что̀ видно будетъ изъ цыфровыхъ данныхъ, при сравненіи движенія грузовъ по древнѣйшимъ воднымъ путямъ и новѣйшимъ желѣзнодорожнымъ. Происходитъ это, можетъ быть, вслѣдствіе того, что судоходство здѣсь развито еще довольно слабо, и рѣки во многихъ мѣстахъ неудобны для плаванія по своему мелководію.

Въ настоящее время водными путями сообщенія въ трехъ малороссійскихъ губерніяхъ служатъ рѣки: *Днѣпръ*, омывающій двѣ изъ нихъ— Черниговскую и Полтавскую, притоки его: *Сожъ*, на протяженіи 20 верстъ проходящій по Черниговской губ., *Десна* съ *Сеймомъ* въ Черниговской

---

1) Названіе чумакъ, по наиболѣе достовѣрнымъ предположеніямъ, производятъ отъ слова чума (язва), для предохраненія отъ которой чумаки, отправляясь въ дорогу, имѣли обычай обмазывать дегтемъ свою одежду, что̀ дѣлаютъ нѣкоторые и теперь.

губ., *Трубежъ*—въ Полтавской. Въ Харьковской губ. протекаетъ рѣка Донского бассейна — *Сѣверный* или правильнѣе *Сѣверскій Донецъ*, но по нему происходитъ только сплавное движеніе и то въ очень незначительныхъ размѣрахъ.

Длина водныхъ путей по этимъ тремъ губерніямъ распредѣляется слѣдующимъ образомъ:

| Длина водныхъ путей въ верстахъ. | | | | | |
|---|---|---|---|---|---|
| Названіе губерній. | Для плотовъ. | Судоходныхъ. | | Итого. | Пароходныхъ. |
| | | внизъ. | вверхъ. | | |
| Полтавская . . . . . | — | — | 381 | 381 | 381 |
| Харьковская. . . . . | — | 258 | — | 258 | — |
| Черниговская . . . . . | 533 | 94 | 812 | 1439 | 812 |

Изъ этихъ цыфръ видно, что, по длинѣ водныхъ путей, изъ трехъ губерній первое мѣсто занимаетъ Черниговская; въ ней движеніе грузовъ по воднымъ путямъ происходитъ главнымъ образомъ по *Деснѣ*.

*Днѣпровскихъ* пристаней въ Черниговской губ. только двѣ: *Радуль* и *Любечъ*. По оффиціальнымъ даннымъ за навигацію 1898 г., на нихъ прибыло и отправлено только 91 тысяча пудовъ.

По *Деснѣ*, съ улучшеніемъ фарватера, стало развиваться и увеличиваться съ каждымъ годомъ пароходное движеніе. Выше Чернигова пароходы ходятъ до *Новгородъ-Сѣверска*, т. е. на протяженіи 504 верстъ, но постоянные ежедневные рейсы совершаются отъ *Макошина* до *Чернигова;* выше Макошина движеніе пароходовъ — случайное, такъ какъ отсюда вверхъ до *Брянска* мели еще не расчищались. Вообще же пароходство развито еще довольно слабо, и движеніе грузовъ по воднымъ путямъ далеко уступаетъ движенію ихъ по желѣзнымъ дорогамъ, несмотря на дешевизну доставки водой, въ сравненіи съ сухопутной доставкой. Такъ, напримѣръ, Десна съ притоками имѣетъ 60 пристаней; съ 34 желѣзнодорожныхъ станцій въ Черниговской губ. въ 1895 году отправлялось около 9 милліоновъ пудовъ разнаго груза, а съ этихъ 60 пристаней на *Десну*, *Судости* и *Снови*, въ среднемъ за десятилѣтіе, вмѣстѣ съ плотами, менѣе 2 милл. пудовъ въ годъ, изъ которыхъ половину составлялъ сплавной лѣсъ.

По свѣдѣніямъ 6-й судоходной дистанціи округа водяныхъ путей сообщенія за 10 лѣтъ (съ 1884 по 1893 г.), съ верхняго теченія Десны и ея притоковъ сплавлялось плотовъ, въ среднемъ, не менѣе какъ по 1 мил. пудовъ бревенъ и разныхъ другихъ лѣсныхъ матеріаловъ.

Надо замѣтить, что съ верхнихъ частей Судости и Снови съ притоками сплавляются плоты только въ весеннее половодье, такъ какъ уже въ началѣ лѣта эти рѣки на перекатахъ мелѣютъ.

Грузы, двигающіеся по Деснѣ и ея притокамъ, распредѣляются слѣдующимъ образомъ: кромѣ лѣсныхъ матеріаловъ, первое мѣсто зани-

маетъ известь и мѣлъ (37,7%); вмѣстѣ съ глиной, пескомъ и кирпичемъ они составляютъ $^2/_5$ всѣхъ грузовъ; затѣмъ — хлѣбъ въ зернѣ (26,9%), переработанные продукты земледѣлія (крупа, мука, пенька, масло) даютъ меньшій процентъ грузовъ; довольно значительный процентъ даютъ деревянныя кустарныя издѣлія. Такіе предметы, какъ деготь, смола, керосинъ, мыло, спички, глиняная посуда, сѣно, рыба, сало, медъ, воскъ, войлокъ, спиртъ, экипажи, мебель, свѣчи, иногда появляются въ спискахъ движенія грузовъ, иногда совсѣмъ отсутствуютъ. Къ случайнымъ грузамъ здѣсь принадлежатъ: амбары и дома (срубы), ящики, паровые котлы, рельсы и нѣкоторые другіе. При этомъ надо замѣтить, что хлѣбные грузы отправляются только съ пристаней южной части Черниговской губ.; Новгородъ-Сѣверскій уѣздъ даетъ много мѣлу и извести, а несудоходныя, только сплавныя, рѣчки — лѣсной матеріалъ.

Пристань Крюкова посада на Днѣпрѣ.

Многія изъ пристаней Десны принимаютъ участіе въ движеніи грузовъ только изрѣдка и далеко не каждый годъ. Постоянными пристанями можно считать только: *Черниговъ*, *Новгородъ-Сѣверскъ*, *Дробышевку*, *Горки*, *Погребы* и изъ менѣе значительныхъ: *Мезинъ*, *Разлеты*, *Райгородъ*, *Спасское*, *Макошинъ* и *Бѣлячъ*.

Полтавская губернія имѣетъ на Днѣпрѣ 10 пристаней. Изо всѣхъ этихъ пристаней только *Кременчугъ* является болѣе или менѣе значительной пристанью, но и тотъ въ ряду всѣхъ пристаней на внутреннихъ водахъ Имперіи занимаетъ 34-е мѣсто. Годовое движеніе грузовъ на Кременчугъ (считая прибытіе и отправленіе) доходитъ до 21,4 мил. пудовъ: изъ нихъ 18,8 мил. пуд. составляетъ лѣсной строительный матеріалъ, 1,8 мил. пуд. — дрова, 0,7 мил. пуд. — главные хлѣба и 0,1 мил. пуд. — соль; прочіе грузы даютъ меньшія цыфры.

Изъ оффиціальныхъ данныхъ за 1898 годъ видно, что въ верхней части Днѣпра, т. е. выше пороговъ, главными грузами являются: лѣсные матеріалы — 164 мил. пуд., потомъ дрова — 20,8 мил. пуд., затѣмъ уже хлѣб-

ные грузы, изъ которыхъ первое мѣсто занимаетъ пшеница — 20 мил. пуд., потомъ ячмень — 10—12 мил. пуд., рожь — 5 мил. пуд., мука пшеничная — 2 мил. пуд., изъ остальныхъ грузовъ — льняное сѣмя до 2 мил. пуд., каменный уголь во всѣхъ видахъ 3,6 мил. пуд. [1]).

Перевозка грузовъ по Днѣпру выше пороговъ и по его притокамъ производится, кромѣ плотовъ и пароходовъ, на непаровыхъ судахъ слѣдующихъ типовъ:

| Типы судовъ по переписи 1895 года. | Грузоподъемность въ тыс. пуд. | Число пудовъ. | | | Первонач. стоимость въ тыс. руб. | Наибольшее число служащихъ. |
|---|---|---|---|---|---|---|
| | | Палубныя. | Безпалубныя. | Общее количество. | | |
| Байдаки (однолѣтнія) | 40 | — | 14 | 14 | 1,5 | 24 |
| Баржи | 80 | 1 | — | 1 | 5,0 | 10 |
| Барки (однолѣтнія) | 80 | 15 | 6 | 21 | 1,5 | 30 |
| Берлины | 70 | 494 | 133 | 627 | 5,0 | 17 |
| Гиляры | 3 | 10 | 6 | 16 | 0,35 | 4 |
| Гончаки | 85 | 9 | 27 | 36 | 6,0 | 18 |
| Лайбы | 9 | 7 | 53 | 60 | 1,5 | 5 |
| Лодки | 5 | 59 | 6 | 65 | 0,5 | 4 |
| Чайки | 2 | 4 | — | 4 | 0,3 | 4 |

На байдакахъ возятъ по Днѣпру и Деснѣ разные грузы; на баржахъ по Днѣпру — лѣсной матеріалъ; на баркахъ по Днѣпру, Деснѣ, Сожу — лѣсной матеріалъ и другіе грузы; на берлинахъ по Днѣпру и по судоходнымъ притокамъ — хлѣбъ, лѣсной матеріалъ, овощи и другіе товары; на гиляpахъ по Днѣпру и Деснѣ — овощи, дрова и разные грузы; на гончакахъ по Днѣпру, Деснѣ и Сожу — лѣсной матеріалъ, дрова и разные товары; на лайбахъ по Днѣпру и Сожу — хлѣбъ, лѣсной матеріалъ, овощи и разные грузы; на лодкахъ — разные грузы; на чайкахъ по Днѣпру и Сожу — хлѣбъ, овощи и разные товары.

Сопоставляя цыфровыя данныя переписей рѣчного флота за десятилѣтіе съ 1885 по 1895 г., мы можемъ убѣдиться, что число непаровыхъ судовъ уменьшается (въ 85 г. ихъ было 959, въ 90—934, въ 95—844), въ то время какъ пароходовъ появляется все больше и больше. Разсматривая суда по отдѣльнымъ типамъ, мы замѣчаемъ, что число берлинъ уменьшилось за это десятилѣтіе на 5%, а число остальныхъ непаровыхъ судовъ — на 31%. Въ то же время средняя подъемная способность непарового судна увеличилась на 45%, что̀ доказываетъ стремленіе приспособляться къ пароходному буксирному передвиженію.

Пароходное движеніе по Днѣпру началось съ 1835 года. Первая

---

1) Приведенныя цыфры можно разсматривать только для вывода отношеній между отдѣльными родами грузовъ; абсолютно онѣ не могутъ быть приняты, такъ какъ сюда же входятъ губерніи: Кіевская, Минская и Могилевская.

пароходная компанія на Днѣпрѣ имѣла всего два парохода, которые ходили до 1846 года и возили камень для Кіевской крѣпости. Въ 1859 году по Днѣпру ходило уже 17 пароходовъ: изъ нихъ 5 принадлежало компаніи Днѣпровскаго пароходства, 9 — частнымъ лицамъ, 3 — Русскому обществу пароходства и торговли. Пассажирскіе пароходы ходили отъ Могилева до Екатеринослава; буксирные—отъ Кременчуга до Шклова. Мальцевскіе 5 пароходовъ ходили по Днѣпру и Деснѣ отъ завода Мальцева и города Брянска до Кременчуга. Въ 1868 году всѣхъ пароходовъ выше пороговъ было 26; въ 1884—74; въ 1890—131; въ 1895—уже 164, изъ которыхъ 79 пассажирскихъ, 11—товаро-пассажирскихъ, 45—буксирно-пассажирскихъ, 17—буксирныхъ и 12—служебныхъ, причемъ общая вмѣстимость пассажирскихъ пароходовъ равнялась 44.000 человѣкъ.

Пароходная пристань въ Кременчугѣ

Соотвѣтственно увеличенію числа паровыхъ судовъ, растетъ и потребленіе топлива. Такъ, за навигацію

| | | | | | | | | | |
|---|---|---|---|---|---|---|---|---|---|
| 1884 г. израсходовано дровъ | 16.449 | куб. саж., | камен. угля | 630 | тыс. пуд. |
| 1890 г. | — | — | 18.951 | — | — | — | — | 1.994,7 | „ „ |
| 1895 г. | — | — | 18.084 | — | — | — | — | 2.378,9 | „ „ |

Хотя количество потребляемаго угля сильно возросло за десятилѣтіе, всеже дрова на верхнемъ Днѣпрѣ и по его притокамъ составляютъ преобладающій родъ топлива: въ 1895 г. изъ 164 паровыхъ судовъ 90 отоплялись дровами, а каменнымъ углемъ—74. Отопленіе мазутомъ выше пороговъ не вводилось, да и ниже пороговъ попытка ввести его не имѣла успѣха.

Верхнеднѣпровскіе рейсы совершаются, начиная съ марта мѣсяца и до ноября включительно. Длина сплавныхъ рейсовъ — отъ 95 и до 659 верстъ; для буксирныхъ пароходовъ внизъ длина ихъ отъ 107 до 535 верстъ, вверхъ — отъ 124 до 1.208 верстъ.

Цѣна за доставку грузовъ сплавомъ измѣняется въ зависимости отъ длины рейсовъ. На большое разстояніе доставка съ версты обходится дешевле: такъ, отъ Чернигова до Екатеринославля на 659 в., въ среднемъ, съ тысячи пудовъ на версту берутъ 12,14 коп. или по 8 коп. съ пуда за все разстояніе, а отъ Чернигова до Кіева на 178 в. — отъ 26,93 до 31,86 коп. съ тысячи пудовъ на версту, или отъ 3 до 5 коп. съ пуда за все разстояніе. Изъ Черкасъ въ Панькову на разстояніе 231 версты берутъ 17,36 коп. съ тысячи пудовъ на версту, или по 4 коп. съ пуда за все разстояніе; а изъ Черкасъ въ Кременчугъ на 103 в. — по 29,36 к. съ тысячи пудовъ на версту, или по 3 коп. съ пуда за все разстояніе. Фрахты по мѣсяцамъ колеблются слѣдующимъ образомъ: сплавомъ въ сентябрѣ—33,97 к. съ тысячи пуд. съ версты, въ октябрѣ—29,80 к., въ августѣ — 28,00 к., въ апрѣлѣ—25,87 к., въ маѣ — 20,54 к., въ іюнѣ — 15,67 к. Изъ этого перечня видно, что ниже всего фрахтъ сплавомъ—въ іюнѣ мѣсяцѣ, а дороже—въ сентябрѣ. За буксирными пароходами внизъ дороже всего въ августѣ и ноябрѣ—28,14 к., а дешевле всего въ маѣ — до 17,36 к.; вверхъ—отъ 24,03 к. въ іюлѣ до 12,90 к. въ мартѣ. Колебаніе фрахтовъ по мѣсяцамъ зависитъ отъ количества грузовъ, подлежащихъ перевозкѣ изъ того или другого пункта, а отчасти и отъ уровня воды, который иногда падаетъ, такъ что судоходство, вслѣдствіе мелководья, становится опаснымъ. Такъ, напримѣръ, въ іюлѣ сплавное движеніе иногда совсѣмъ пріостанавливается и возобновляется только въ августѣ.

Днѣпръ течетъ по песчаному и галечному грунту; фарватеръ его мѣняется ежегодно. Кромѣ пороговъ, Днѣпръ представляетъ судоходству препятствія: заборы, гряды, песчаныя мели, перекаты. Потому-то Днѣпръ, хотя по размѣрамъ своимъ и является одной изъ самыхъ большихъ рѣкъ Россіи, даже и теперь, когда онъ составляетъ часть Днѣпровско-Западно Двинско-Нѣманско-Вислинскаго воднаго сообщенія, далеко уступаетъ, по количеству провозимыхъ грузовъ, рѣкамъ Волжско-Невскаго сообщенія. Въ прежнее же время, когда еще не производилось работъ по его расчисткѣ, онъ далеко не могъ удовлетворять потребности сообщенія сѣверной и центральной части Россіи съ малороссійскими губерніями и съ черноморскимъ побережьемъ.

Югъ Россіи въ 50-хъ годахъ истекшаго столѣтія настолько нуждался въ удобныхъ путяхъ, что эта насущная потребность сознавалась всѣми. Тогда и возникъ проэктъ продолженія Николаевской желѣзной дороги на югъ до соединенія съ южными портами Азовскаго и Чернаго морей. Послѣ того какъ Главное Общество россійскихъ желѣзныхъ дорогъ, которому надлежало строить эту линію, оказалось не въ состояніи выполнить это дѣло, *желѣзнодорожное строительство* для разсматриваемой области вступило въ трудный періодъ. Новыя общества не образовывались, а между тѣмъ сознавалась необходимость здѣсь цѣлой сѣти желѣзныхъ дорогъ. Въ проэктѣ министерства путей сообщенія, разсмотрѣнномъ въ концѣ 1862 года, южная линія Москва—Курскъ—Харьковъ—Крымъ (протяженіемъ въ 1.440 верстъ) занимаетъ первое мѣсто въ перечнѣ „самонужнѣйшихъ“ дорогъ, но проэктъ этотъ осуществился не скоро. Также неудачна была первая попытка сооруженія линіи на Одессу, долженствовавшей пересѣчь разсматриваемую область. Еще весной 1857 года образовалась компанія учредителей, при участіи торговаго дома Томсонъ Банаръ и К° и многихъ русскихъ высокопоставленныхъ лицъ, ко-

торая просила о дозволеніи составить акціонерное общество для постройки желѣзной дороги отъ Одессы черезъ Балту, Брацлавъ, Кіевъ, Нѣжинъ и Кролевецъ до встрѣчи съ предположенными къ сооруженію Ѳеодосійской и Либавской дорогами, но попытка эта кончилась неудачно, и новое общество не получило концессіи, такъ какъ въ то время еще предполагалось, что эту линію выстроитъ Главное Общество. Втеченіе 1861 года все русское общество было сильно занято вопросомъ о направленіи южной линіи. Вопросъ этотъ очень оживленно обсуждался въ печати, причемъ рѣшали, должна ли новая дорога пройти на югъ отъ Москвы черезъ Тулу, Орелъ, Курскъ и Харьковъ на соединеніе съ портами Азовскаго моря, или на соединеніе съ Одессой черезъ Калугу и Кіевъ.

Кременчугскій мостъ на Днѣпрѣ.

Немного позднѣе, въ 1863 г. новороссійскій генералъ-губернаторъ возбудилъ вопросъ о продолженіи строившейся уже линіи отъ Одессы и Балты не на Кіевъ, а на Кременчугъ и Харьковъ. Въ виду такихъ разногласій, которыя проникли даже въ комитетъ желѣзныхъ дорогъ, этимъ послѣднимъ было сдѣлано въ концѣ 1864 г. слѣдующее постановленіе: „южную дорогу, начатую отъ Москвы до Серпухова и отъ Одессы до Балты, продолжать строить средствами казны по возможности дѣятельно съ одной стороны отъ Серпухова черезъ Тулу, Орелъ и Курскъ до Кіева, а съ другой—отъ Балты на Кременчугъ и Харьковъ, предоставивъ даль-

нѣйшему соображенію изысканіе средствъ для соединенія сего послѣдняго города съ Курскомъ". Такое рѣшеніе, раздѣляя средства государства на постройку двухъ путей, оттянуло на нѣсколько лѣтъ соединеніе малороссійскихъ губерній съ портами Азовскаго и Чернаго морей. Постройка затянулась, и только осенью 1868 г. была начата постройка участка отъ *Харькова* до *Кременчуга*. На него дана была концессія гофмейстеру Абазѣ и бар. Унгернъ-Штернбергу. Длина линіи опредѣлена въ 248 верстъ и обошлась въ 56.378 руб. съ версты; движеніе на ней открыто наконецъ лѣтомъ 1871 года. Теперь это — часть *Харьково-Николаевской* желѣзной дороги. Еще ранѣе была построена линія отъ *Курска* до *Кіева*, изысканія которой производились правительственными инженерами въ 1865 г.; затѣмъ она была передана, по концессіи, на постройку компаніи ф. Мекка и ф. Дервиза, къ которымъ впослѣдствіи присоединился кн. С. А. Долгоруковъ. Изъ искусственныхъ сооруженій на этой дорогѣ было назначено: мостъ на Днѣпрѣ подъ Кіевомъ и еще 47 мостовъ отъ 10 до 25 саж. Поверстная стоимость постройки была опредѣлена въ 68.103 кредитныхъ руб., а длина ея—въ 438 верстъ, причемъ часть пути (около 150 верстъ) пришлась на Курскую губ. Движеніе по этой дорогѣ открыто въ концѣ 1868 г.[1]).

Линія къ югу отъ Курска черезъ Харьковъ къ портамъ Азовскаго моря, хотя и входила въ утвержденныя сѣти дорогъ 1857, 62 и 66 гг., но постройка ея все еще не осуществлялась. Весной 1868 г. сооруженіе *Харьково-Азовской* линіи было наконецъ обезпечено. Такъ какъ основавшееся ранѣе общество не могло выполнить предпріятія, то рѣшено было строить дорогу на средства государственнаго казначейства и было заключено два подрядныхъ договора съ Поляковымъ на сооруженіе участковъ отъ Курска до Харькова и отъ Харькова до Таганрога съ вѣтвью къ Ростову. На всемъ протяженіи этой дороги, т. е. отъ Курска до Азовскаго моря, движеніе открыто въ концѣ 1869 г. Длина всей линіи—763 версты, причемъ на разсматриваемую область приходится 243 версты. Поверстная стоимость по отчету равнялась 68.000 руб. металлическихъ.

Послѣдней дорогой изъ сѣти, утвержденной въ концѣ 1868 г., и нѣсколько измѣненной въ началѣ 1870 г., была *Ландварово-Роменская* (теперешняя *Либаво-Роменская*). Изысканія по этой линіи производились въ 1870 г., и проэктъ концессіи утвержденъ весной 1871 г., а лѣтомъ того же года концессія эта была дана учредителю акціонернаго общества ф. Мекку. Протяженіе всей дороги было исчислено въ 718 верстъ, причемъ на разсматриваемую область приходится 210 верстъ, а поверстная стоимость равнялась 24.712 метал. рублей.

Въ настоящее время Либаво-Роменская желѣзная дорога, такъ же какъ и *Полѣсскія* желѣзныя дороги, выстроенныя гораздо позднѣе всѣхъ перечисленныхъ дорогъ (окончены въ 1887 г.), принадлежатъ казнѣ. По малороссійскимъ губерніямъ проходятъ небольшія части этихъ двухъ дорогъ, а именно: Полѣсскія—большею частью своего участка отъ *Брянска* до *Гомеля*, а Либаво-Роменская— своимъ участкомъ отъ *Гомеля* до *Ромен*; далѣе отъ Роменъ на югъ, до *Кременчуга*, идетъ соединительная линія

1) Изъ дальнѣйшихъ свѣдѣній видно, что дорога эта въ началѣ 80-хъ годовъ, при валовомъ доходѣ въ $8^1/_2$ тысячъ съ версты, давала на версту 4.376 рублей чистаго дохода.

отъ Харьково-Николаевской желѣзной дороги. Весной 1901 г. открыто движеніе по Кіево-Полтавской ж. д. Еще въ 1886 г. полтавское губернское земство впервые просило о соединеніи станціи Лозовой съ Кіевомъ черезъ Полтаву. Затѣмъ слѣдовали о томъ же другія ходатайства, и весной 1898 г. Общество *Московско-Кіево-Воронежской* ж. д. получило разрѣшеніе на постройку ширококолейной линіи отъ Полтавы на *Миргородъ*, *Лубны* и *Борисполь* до соединенія съ Московско-Кіево-Воронежской линіей у ст. *Броваръ*. Дорога эта еще не совсѣмъ окончена: черезъ Пселъ, Хоролъ и Сулу проложены временные деревянные мосты, а постоянные еще строятся. Длина линіи 328 верстъ, изъ которыхъ на разсматриваемую область приходится около 300 верстъ.

Нынѣ открылось движеніе по *Бѣлгородъ-Сумской* желѣзной дорогѣ, соединяющей ст. Бѣлгородъ (Курско-Харьково-Севастопольской ж. д.) со ст. Сумами (Харьково-Николаевской ж. д.). Длина всей линіи—140 верстъ, причемъ на разсматриваемую область приходится около 40 верстъ. Построена она частнымъ желѣзнодорожнымъ обществомъ.

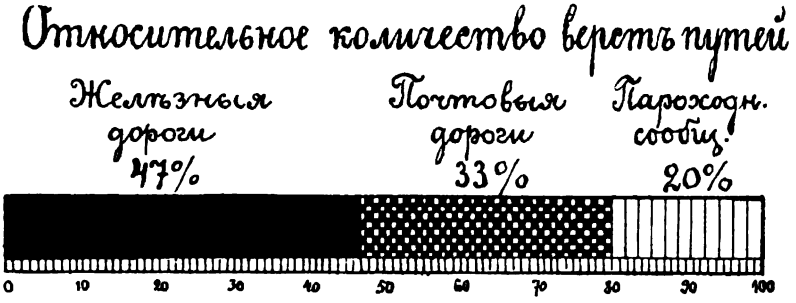


Въ настоящее время желѣзнодорожная сѣть по тремъ малороссійскимъ губерніямъ распредѣлена слѣдующимъ образомъ:

По *Полтавской* губерніи проходитъ Харьково-Николаевская ж. д. на протяженіи 482 в., Либаво-Роменская—44 в., Московско-Кіево-Воронежская—160 в., Кіево-Полтавская—около 300 в., всего—около 1.000 верстъ.

По *Харьковской* губерніи проходитъ 17 верстъ Московско-Кіево-Воронежской, ж. д., Харьково-Николаевская съ вѣтвями даетъ 349 в., Курско-Харьково-Севастопольская — 243 в., Юго-Восточныя — 307 в., всего 916 верстъ.

По *Черниговской* губерніи Либаво-Роменская — 176 в., Полѣсскія съ вѣтвями (Новозыбковскій и Стародубскій подъѣздные пути) — 245 в., Московско-Кіево-Воронежская — 180 в., линія Черниговъ-Круты — 76 в., Круты-Красное — 31 в., Конотопъ-Пироговка — 93 в., Ворожба-Серединная Буда — 59 в., всего 860 верстъ. Слѣдовательно по всѣмъ тремъ губерніямъ проходитъ до 2.800 верстъ желѣзнаго пути.

Сравнивая длину желѣзнодорожныхъ путей съ почтовыми и водными, мы получаемъ слѣдующее процентное отношеніе, если выразить его діаграммой (см. діаграмму на этой страницѣ).

Изъ перечисленныхъ желѣзнодорожныхъ линій, проходящихъ по малороссійскимъ губерніямъ, на Полѣсскихъ, Московско-Кіево-Воронежской, Харьково-Николаевской и Либаво-Роменской преобладаютъ

транзитные грузы; на Курско-Севастопольской и Юго-Восточныхъ транзитные грузы даютъ меньшій %, чѣмъ ввозные и вывозные грузы. На всѣхъ дорогахъ, кромѣ Харьково-Николаевской, вывозъ преобладаетъ надъ ввозомъ.

Если разсматривать *движеніе грузовъ* только на тѣхъ участкахъ желѣзныхъ дорогъ, которыя проходятъ по этимъ губерніямъ, то оно представляется въ слѣдующемъ видѣ.

На *Полѣсскихъ* жел. дор., по даннымъ за первые 7 лѣтъ ея существованія, со станцій, лежащихъ въ Черниговской губерніи, т. е. съ участка отъ *Змѣнки* до *Краснаго Рога*, среднимъ числомъ въ годъ отправлено и получено болѣе 8 мил. пуд., изъ которыхъ на отправленіе приходилось 5.220 тыс. пуд., а на полученіе—3.060 тыс. пуд. Болѣе всего на станціяхъ этого участка Полѣсскихъ дорогъ получается привозныхъ продуктовъ потребленія: сухой копченой, соленой рыбы, соли, чаю и пр.—20%; керосинъ, каменный уголь составляютъ 5,2%, а хлѣбъ въ зернѣ — 11% всего привоза. Его больше всего получаетъ станція *Новозыбковъ*—до 500 тыс. пуд. на мукомольныя мельницы. Желѣзо, сталь, земледѣльческія орудія и машины составляютъ пока ничтожный процентъ полученныхъ грузовъ (1,6%); даже предметы, идущіе на изготовленіе одежды—овчины, кожи, холстъ—даютъ бо́льшій процентъ полученія (3,6%).

Мостъ черезъ Ворсклу на Харьково-Николаевской ж. д. (*По фот. Б. П. Аладимова*).

Среди отправляемыхъ сырыхъ продуктовъ по этимъ линіямъ, проходящимъ черезъ лѣсную часть нашей области, первое мѣсто занимаютъ *лѣсные и вообще строительные матеріалы*, составляющіе болѣе половины всѣхъ грузовъ отправленія, въ среднемъ 1.375 тыс. пуд. въ годъ, но этотъ грузъ уменьшается съ каждымъ годомъ. Въ первый годъ открытія дороги въ 1888 году съ одной станціи *Почепъ* было отправлено 2.390 тыс. пуд., а въ 1894 г.—только 114 тыс. пуд. Такая огромная разница объясняется главнымъ образомъ тѣмъ, что лѣсные матеріалы въ началѣ шли на завершеніе постройки самой желѣзной дороги. Цыфры отпуска этого груза колеблются также въ зависимости отъ степени вырубки лѣсовъ. Болѣе постояннымъ является отпускъ переработанныхъ продуктовъ земледѣлія: крупы, муки, пшена и жмыховъ съ маслобойныхъ заводовъ. Отпускъ ихъ увеличивается въ связи съ ростомъ капиталистическаго веденія хозяйствъ. Продукты эти, въ среднемъ, даютъ болѣе 17% всего отпуска. Значительный предметъ отпуска (12%) составляетъ пенька изъ сѣверныхъ уѣздовъ Черниговской губ. Пенька притекаетъ больше всего къ станціямъ: *Почепу*, *Новозыбкову*

и *Унечь*; ею также богатъ внутренній рынокъ *Стародуба*. Зерновой хлѣбъ составляетъ только 2% всего отпуска.

Изъ цыфръ движенія грузовъ видно, что своего хлѣба для населенія въ районѣ Полѣсскихъ дорогъ не хватаетъ, и часть мѣстнаго потребленія составляетъ привозной хлѣбъ.

*Либаво-Роменская* дорога отпускаетъ грузовъ на своемъ участкѣ отъ *Тереховки* до *Ромень*, среднимъ числомъ, въ годъ отъ 11 до 12 мил. пудовъ, а принимаетъ на томъ же протяженіи до 6 мил. пудовъ. По отдѣльнымъ станціямъ количество грузовъ мѣняется въ связи съ измѣненіемъ въ добывающей и обработывающей промышленности. Такъ, напримѣръ, въ настоящее время значительно уменьшилась отправка хлѣбныхъ грузовъ съ южныхъ станцій: *Дочь*, *Бахмачь*, *Дмитровка*, *Григоровка*, которая въ 70-хъ годахъ достигала очень значительныхъ размѣровъ. Въ этой же мѣстности совершенно прекратился посѣвъ промышленныхъ растеній, вслѣдствіе чего они не встрѣчаются болѣе въ данныхъ объ отпускѣ грузовъ. Но съ другой стороны возросло воздѣлываніе *свекловицы*, которая и отправляется въ *Корюковку*. Рожь потребляется мѣстными винокурами и мукомолами. *Пенька* прежде отправлялась со ст. *Сновской* въ довольно значительномъ количествѣ — въ 1884 г. отправлено 73 тыс. пуд.; теперь же притокъ ея отвлеченъ черезъ *Пироговку* на южныя дороги для Одессы, а отчасти черезъ *Стародубъ* на сѣверныя дороги.



Мостъ на Донцѣ подъ Лисичанскомъ. (Изъ „Спутника пассажира по Юго-Вост. ж. д.“ *А. Гадзевича*).

При частныхъ измѣненіяхъ общій характеръ движенія грузовъ остается тотъ же, что и прежде, т. е. съ юга на сѣверъ идутъ *хлѣбные грузы* и *табакъ*, а съ сѣвера на югъ — главнымъ образомъ *лѣсные матеріалы*.

Средніе выводы по даннымъ за 1882 — 1887 гг., разработанные г. Клаусомъ, даютъ слѣдующія относительныя цыфры движенія грузовъ по

участку Либаво-Роменской ж. д., проходящему по Черниговской губерніи: хлѣбъ въ зернѣ и въ обработанномъ видѣ составляетъ 43,5%, лѣсъ — 30,7%, табакъ — 6%, прочіе товары — 19,2%, а пенька — только 0,6%. Либаво-Роменская дорога, такимъ образомъ, проходящая отчасти по лѣснымъ, отчасти по безлѣснымъ площадямъ, имѣетъ переходный характеръ въ движеніи грузовъ.

Табаку больше всего отправляетъ столица „тютюна" — *Мглна*. По отправкѣ лѣсныхъ матеріаловъ, первое мѣсто занимаетъ *Макошино* на Деснѣ и *Сновская* на Снови (по милліону пудовъ каждая). Послѣдняя скупаетъ и отправляетъ въ разныя стороны кустарныя издѣлія изъ дерева, которыя, въ силу бездорожья и отсутствія мостовъ (черезъ Сновь есть только желѣзнодорожный мостъ), не могутъ отправляться гужомъ по грунтовымъ дорогамъ.

Движеніе грузовъ по *Кіево-Воронежской* ж. д. на участкѣ отъ станціи Броваръ до Конотопа, по сопоставленію данныхъ за 80-е и 90-е годы, измѣнилось слѣдующимъ образомъ: на всѣхъ станціяхъ этого участка отправленіе съ 8.150 тыс. пуд. упало до 6.787 тыс. пуд., вслѣдствіе постройки многочисленныхъ вѣтвей и перехода мѣста отправки грузовъ на ихъ станціи, а полученіе осталось приблизительно то-же—около 4 мил. пуд. По сортамъ грузовъ получаются слѣдующія сопоставленія: рожь, напримѣръ, давала 35% отправки, упала до 13%; всѣ хлѣбные грузы съ 53% спустились до 50% и т. д. Здѣсь, какъ и на Либаво-Роменской ж. д., свекловица, не встрѣчавшаяся прежде въ данныхъ объ отправкѣ, стала давать въ 90-хъ годахъ 10% отправляемыхъ грузовъ.

Въ полученіи грузовъ произошли тоже нѣкоторыя измѣненія. Съ увеличеніемъ числа фабрикъ и заводовъ, возросло количество получаемаго каменнаго угля и керосина съ 3% до 11%, но зато относительно упало количество получаемыхъ предметовъ потребленія мѣстнаго населенія: желѣзныхъ издѣлій — съ 8% на 3%, а рыбы и соли—съ 50% на 19%, т. е. полученіе грузовъ приняло болѣе разнообразный характеръ.

Общая сумма грузовыхъ оборотовъ участка *Харьково-Николаевской* ж. д. отъ Харькова до Кременчуга за 1898 г. равнялась 36.520 тыс. пуд., изъ которыхъ отправлено 20.182 тыс. пуд., а прибыло 16.338 тыс. пуд. Первое мѣсто среди грузовъ, провезенныхъ дорогой, занимаютъ хлѣбные грузы — 14.418 тыс. пуд., затѣмъ слѣдуютъ лѣсные строительные матеріалы — 6.158 тыс. пуд.; каменный уголь — 3.187 тыс. пуд.; сахаръ рафинадъ и песокъ — 546 тыс. пуд.; желѣзо, сталь, чугунъ не въ дѣлѣ — 483 тыс. пуд.; соль — 419 тыс. пуд., а затѣмъ уже нефть, дрова и остальные грузы. Изъ станцій этого участка Харьково-Николаевской ж. д. пять даютъ оборотъ болѣе милліона пудовъ (*Кременчугъ*—15.189 тыс. пуд., *Полтава*—8.937 т. п., *Кобеляки*—1.959 т. п., *Мало-Перещепинская*—1.475 т. п. и *Ковяги* — 1.114 т. п.), а остальныя дѣлаютъ меньшій оборотъ.

По отдѣльнымъ станціямъ *хлѣбные* грузы, точно также какъ и на всемъ участкѣ, занимаютъ первое мѣсто въ движеніи товаровъ. Исключеніе составляетъ ст. Кременчугъ, на которой, какъ на Днѣпровской пристани, впереди стоятъ лѣсные строительные матеріалы, и затѣмъ уже идетъ хлѣбъ.

На участкѣ *Курско-Харьково-Севастопольской* ж. д. въ предѣлахъ Харьковской губерніи, т. е. отъ ст. *Казачьей Лопани* до ст. *Панютина*, оборотъ

грузовъ въ 1898 году равнялся 45.399 тыс. пуд., изъ которыхъ отправлено 14.596 тыс. пуд., а прибыло 30.803 тыс. пуд. [1]).

По родамъ грузовъ на этой линіи, служащей непосредственнымъ сѣвернымъ продолженіемъ Донецкихъ линій, первое мѣсто занимаетъ каменный уголь — 8.333 тыс. пуд., изъ которыхъ 7.558 тыс. пуд. составляютъ оборотъ станціи Харьковъ; затѣмъ хлѣбные грузы — 7.419 тыс. пуд.; лѣсные строительные матеріалы — 3.994 тыс. пуд.; сахаръ — 3.133 тыс. п.; желѣзо, сталь, чугунъ не въ дѣлѣ — 1.493 т. п.; дрова — 1.416 т. пуд.; соль — 453 т. пуд. и затѣмъ уже нефть во всѣхъ видахъ. По количеству оборотовъ первое мѣсто принадлежитъ *Харькову*; затѣмъ станціи *Панютино*, *Лихачево*, *Казачья Лопань* и *Краснопавловка* дѣлаютъ обороты свыше милліона пудовъ каждая, остальныя — менѣе.

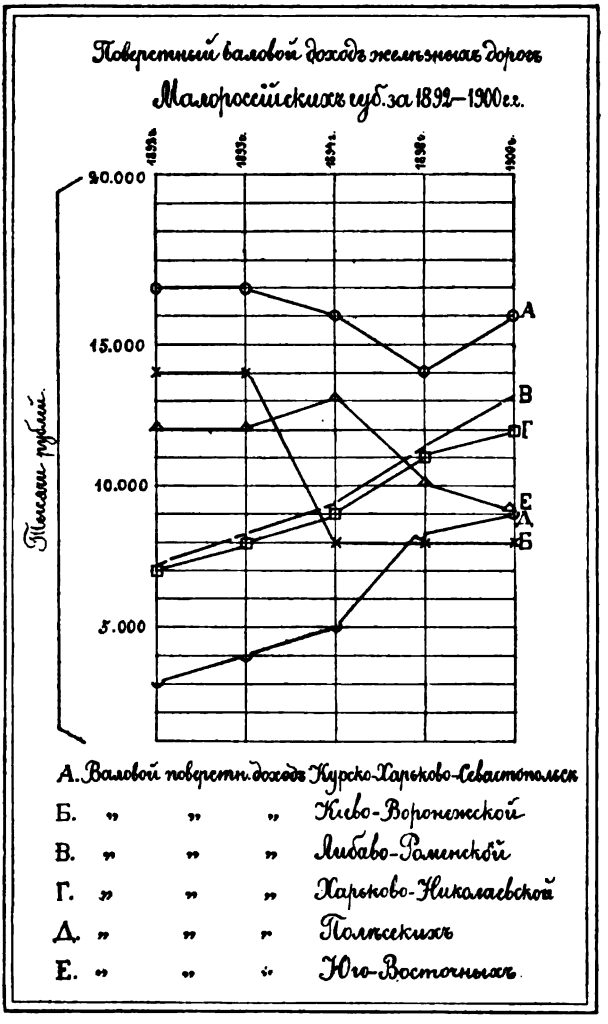


*Юго-Восточныя* желѣзныя дороги входятъ въ Харьковскую губ. двумя линіями. Одна изъ нихъ — *Харьково-Балашовская* идетъ отъ Харькова на *Купянскъ* и затѣмъ къ сѣверу отъ узловой станціи Купянска, въ общемъ, на протяженіи 157 верстъ до ст. *Тополей*; другая — *Волчанско-Купянско-Звѣревская* идетъ въ противуположномъ направленіи, т. е. на югъ; длина ея въ

1) Цыфры эти слѣдуетъ принимать съ оговоркой, такъ какъ такой перевѣсъ ввоза надъ вывозомъ даютъ обороты станціи Харьковъ, на которую прибываетъ 28.480 тыс. пуд., а отправляется 7.480 тыс. пуд. Между тѣмъ эта станція не только находится въ общемъ пользованіи съ Харьково-Николаевской ж. д., но соединена также одной изъ линій Юго-Восточныхъ жел. дор. съ Купянскомъ. При сопоставленіи данныхъ транзита, ввоза и вывоза *по всей* Харьково-Севастопольской ж. д., мы видимъ, что вывозъ составляетъ 32%, тогда какъ ввозъ — только 25%, транзитъ — 26%, а остальные 17% — мѣстное движеніе.

Харьковской губерніи — 250 верстъ; послѣдняя станція линіи — *Лоскутовка*. Эти два участка Юго-Восточныхъ ж. д., за исключеніемъ только-что открытаго участка Волчанскъ-Купянскъ, дѣлаютъ годовой оборотъ въ 34.199 тыс. пудовъ всѣхъ грузовъ малой скорости, причемъ отправленіе (18.187 тыс. пуд.) превышаетъ прибытіе (16.102 т. пуд.).

По родамъ грузовъ, на этихъ линіяхъ, связанныхъ непосредственно съ Донецкимъ бассейномъ, — болѣе всего перевозится *каменнаго угля* 7.037 тыс. пуд., второе мѣсто занимаютъ хлѣбные грузы 5.977 тыс. пуд., затѣмъ идутъ: соль (3.351 т. п.), лѣсные строительные матеріалы (2.760 т. п.), нефть во всѣхъ видахъ (около 700 т. п.) и дрова (218 т. п.). По количеству отправленныхъ и прибывшихъ грузовъ главными станціями можно считать *Харьковъ* (8.520 т. п.), *Сватово, Чугуевъ, Лоскутовку, Лисичанскъ, Купянскъ* и *Булацелевку* — свыше милліона пудовъ. Остальныя станціи дѣлаютъ меньшій оборотъ грузовъ.

Всѣ эти дороги для *отопленія* своихъ паровозовъ употребляютъ дрова или каменный уголь. Преобладаніе того или иного топлива обусловливается, конечно, цѣной дровъ и угля въ той мѣстности, по которой проходятъ желѣзнодорожныя линіи. Такъ, Полѣсскія дороги употребляютъ исключительно дрова, Либаво-Роменская — дрова и каменный уголь, затѣмъ только Московско-Кіево-Воронежская потребляетъ, кромѣ каменнаго угля и антрацита, дрова, но и то въ очень ограниченномъ количествѣ (за 1898 г. 3.735 куб. саж.); всѣ же остальныя дороги, т. е. Курско-Харьково-Севастопольская, Харьково-Николаевская, а также и подъѣздные пути Московско-Кіево-Воронежской отопляютъ свои паровозы каменнымъ углемъ, отчасти антрацитомъ, а дрова употребляютъ только на растопку его. Юго-Восточныя ж. д. употребляютъ, кромѣ каменнаго угля, также и нефть.

Чтобы оцѣнить значеніе каждой желѣзнодорожной линіи и убѣдиться, насколько она достигаетъ той цѣли, ради которой было предпринято ея сооруженіе, необходимо обратиться къ валовому доходу дороги.

Хотя, какъ видно изъ приведенной діаграммы доходности желѣзныхъ дорогъ, она на нѣкоторыхъ дорогахъ падаетъ, но паденіе это не абсолютное, а на версту, что̀ и объясняется увеличеніемъ эксплоатаціонной длины дороги, вслѣдствіе проведенія новыхъ вѣтвей и подъѣздныхъ путей. Вновь отстроенные пути всегда разрѣжаютъ общее количество перевозокъ и слѣдовательно понижаютъ поверстный валовой доходъ. Такъ, напримѣръ, самое сильное пониженіе поверстнаго валового дохода замѣчается на Юго-Восточныхъ ж. д., но длина ихъ линій съ 1.824 верстъ въ 1892 году достигла 3.399 верстъ въ 1898 году; то же самое и на Московско-Кіево-Воронежской ж. д., которая была въ 1892 г. длиной въ 439 верстъ, а въ 1898 г. длина ея достигла 1.497 в. Съ этой послѣдней дороги часть грузовъ, которыми обмѣниваются между собою Москва съ одной стороны и Кіевъ и Одесса съ другой, — отвлечена также на Московско-Курскую, что̀ и предвидѣлось заранѣе, при самомъ утвержденіи постройки этой линіи.

Приводимая здѣсь (стр. 237) діаграмма *пассажирскаго* движенія показываетъ процентное отношеніе пасажирскихъ перевозокъ по всѣмъ даннымъ дорогамъ.

Изъ діаграммы мы видимъ, что наибольшіе проценты пассажирскаго движенія выпадаютъ на дороги, расходящіяся изъ центра нашей области —

Харькова, а наименьшіе приходятся на пути сѣвера нашей области, проходящіе черезъ Черниговскую губернію.




Обезпеченность отдѣльныхъ губерній разсматриваемой области въ удобныхъ путяхъ сообщенія видна изъ прилагаемой здѣсь таблицы.

| Губерніи. | Длина путей въ верстахъ. | | | | | | | | |
|---|---|---|---|---|---|---|---|---|---|
| | Открытыхъ для общаго пользованія желѣзныхъ дорогъ. | Приходится ж. д. | | Судоходныхъ (въ обѣ стороны) путей. | Приходится суд. путей. | | Въ числѣ судоходныхъ путей пароходныхъ. | Водныхъ путей исключительно сплавныхъ. | Всего водныхъ путей (судох. и сплавныхъ). |
| | | На 1.000 кв. в. простр. | На 100.000 ж. об. пола. | | На 1.000 кв. в. простр. | На 100.000 ж. об. пола. | | | |
| Харьковская . . . . . | 916 | 19,1 | 36,1 | — | — | — | — | — | 253 |
| Полтавская . . . . . | 1.000 | 23,0 | 35,7 | 381 | 8,7 | 13,6 | 381 | — | 381 |
| Черниговская . . . . . | 860 | 18,6 | 34,4 | 906 | 19,6 | 36,2 | 812 | 533 | 1.439 |
| Европейская Россія (безъ Финляндіи) . . . . . | 37.660 | 7,9 | 33,3 | 38.056 | 8,0 | 33,7 | 25.374 | 89.568 | 77.624 |

Въ заключеніе обзора путей сообщенія въ разсматриваемой области можно привести такую общую картину ихъ распредѣленія здѣсь. Сѣверная треть области (Черниговская губ.) съ запада ограничена судоходнымъ Днѣпромъ и перерѣзывается съ с.-в. на ю.-з. тремя крупными параллельными магистралями: Полѣсскими ж. д., судоходной р. Десной и Кіево-Воронежской магистралью. Въ перпендикулярномъ къ указанному направленію — съ с.-з. на ю.-в. сѣверная треть нашей области перерѣзана одной ширококолейной Либаво-Роменской магистралью и 5 параллельными ей подъѣздными путями, изъ которыхъ бо̀льшая часть—узкоколейные, что̀ представляется строительной ошибкой со стороны Кіево-Воронежскаго

общества, которое и понынѣ страдаетъ отъ этого [1]). Въ этой части нашей области по названнымъ путямъ преобладаетъ движеніе лѣсныхъ матеріаловъ и сравнительно слабое пассажирское движеніе. По мѣрѣ непосредственнаго соприкосновенія съ черноземной частью области (южная часть Либаво-Роменской линіи и Кіево-Воронежская магистраль) значительную роль начинаютъ уже играть и хлѣбные грузы. Средняя часть нашей области (бо́льшая часть Полтавской губ.) съ ю.-з. ограничена судоходнымъ Днѣпромъ и до послѣдняго времени была перерѣзана лишь двумя меридіанальными магистралями: ширококолейной Роменско-Кременчугской и параллельной ей узкоколейной Пирятинской; нынѣ здѣсь только-что открыта Кіево-Лозовская магистраль, идущая съ с.-з. на ю.-в. Эта часть нашей области характеризуется движеніемъ преимущественно хлѣбныхъ грузовъ и также довольно слабымъ пассажирскимъ движеніемъ; наконецъ восточная и юго-восточная часть разсматриваемой области (губ. Харьковская и юго-восточная часть Полтавской) характеризуется отсутствіемъ водныхъ путей, радіально расходящимися изъ Харькова желѣзными путями (Курск.-Харьк.-Севаст., Харьк.-Ник., Харьк.-Ворожб. и Юго-Вост.), движеніемъ по нимъ преимущественно каменнаго угля и хлѣба и наиболѣе оживленнымъ пассажирскимъ движеніемъ. Здѣсь въ самое послѣднее время проведены, въ обходъ Харькова, двѣ магистрали: Сумы — Бѣлгородъ — Купянскъ — Лисичанскъ и южная часть Кіево-Лозовской линіи, которыя, облегчая скопленіе проходящихъ грузовъ въ Харьковскомъ центрѣ, будутъ служить такими же вывозными путями на сѣверо-западъ для сосѣдняго Донецкаго бассейна, какими является Либаво-Роменская магистраль для Полтавской губерніи.

---

1) Во время усиленнаго передвиженія грузовъ въ извѣстныя времена года обществу, помимо перегрузокъ, нерѣдко приходится ставить часть подвижного состава одной вѣтви на ширококолейныя товарныя платформы главной магистрали и по ней переправлять ихъ на другую узкоколейную вѣтвь, нуждающуюся въ данное время въ усиленномъ подвижномъ составѣ, что̀ непроизводительно занимаетъ часть подвижного состава главной магистрали, находящагося и безъ того въ это время въ наибольшемъ разгонѣ.

2. Со

1. Коммерческое училище.

4. Екатеринославская улица.

7. Драматическій театръ.

5. Общій видъ Харькова с

8. Никол

оръ.

8. Университетъ.

6. Биржа.

9. Московская улица.

ъ Технологическаго института.
вская церковь.

# ОТДѢЛЪ III.

# ЗАМѢЧАТЕЛЬНЫЯ НАСЕЛЕННЫЯ МѢСТА И МѢСТНОСТИ.

## ГЛАВА VIII.

### Пути, расходящіеся отъ Харькова.

**В. В. Мораченскаго, Б. Г. Карпова и И. М. Малышевой** [1]).

Харьковъ. — Курско-Харьково-Севастопольская ж. д. къ сѣверу отъ Харькова. — Харьково-Балашовская ж. д. — Вѣтвь Купянскъ-Волчанскъ. — Линія Купянскъ-Лисичанскъ. — Курско-Харьк.-Севаст. ж. д. къ югу отъ Харькова. — Линія Лозовая-Попасная. — Линія Харьковъ-Кременчугъ. — Харьковъ-Люботинъ-Воротба съ ея вѣтвями. — Линія Воротба — Срединная Буда.

Обозрѣніе замѣчательныхъ населенныхъ мѣстъ и мѣстностей Малороссіи мы начнемъ съ ея главнаго культурнаго центра — **Харькова**, расположеннаго, при впаденіи рч. *Харькова* въ р. *Лопань*.

Основаніе города Харькова относятъ къ двадцатымъ годамъ XVII столѣтія, хотя точныхъ свѣдѣній о времени его возникновенія мы нигдѣ не находимъ. Объ основаніи г. Харькова существуютъ два преданія; по одному изъ нихъ, городу положилъ начало Харитонъ или Харьку, казакъ-поселенецъ. Полагаютъ, что хуторъ его находился на низменной, болотистой мѣстности г. Харькова, недалеко отъ впаденія р. *Харькова* въ р. *Лопань*, — мѣсто, гдѣ теперь находится *Бѣлгородская криница*. Харьку во главѣ нѣсколькихъ семействъ переселился изъ Польши. Неустрашимый казакъ, онъ велъ непрестанную борьбу съ татарами, которые въ тѣ времена, какъ извѣстно, совершали набѣги и предавали разоренію хутора поселенцевъ. Харьку погибъ въ борьбѣ съ татарами, утонувъ въ р. Донцѣ. Разграбленный и уничтоженный хуторъ его долгое время стоялъ въ запустѣніи; впослѣдствіи на этомъ мѣстѣ возникъ новый хуторъ, сохранившій свое названіе отъ имени перваго поселенца. По другому преданію, г. Харьковъ обязанъ своимъ возникновеніемъ Андрею Квиткѣ. Отецъ Квитки, опальный московскій боярин, бѣжалъ заграницу и умеръ на чужбинѣ, въ тюрьмѣ, куда былъ заключенъ за поединокъ со знатнымъ нѣмцемъ, окончившійся смертью иностранца. Причиною поединка были рѣзкіе отзывы нѣмца о Россіи и русскихъ, которыхъ не могла вынести русская душа боярина. Вѣрный слуга привезъ въ Кіевъ маленькаго Андрея, гдѣ онъ и былъ взятъ въ семью пана Ясенковскаго въ 1604 году. Андрей отличался необыкновенной красотой, и дочь Ясенковскаго дала ему поэтическое прозваніе „Квитка“, что́ по малороссійски значитъ „цвѣтокъ“. Названіе это осталось за юношею и перешло къ его потомству. Впослѣдствіи взялъ къ себѣ и вос-

1) Б. Г. Карпову принадлежитъ геологическая часть этого отдѣла, И. М. Малышевой — описаніе губернскихъ городовъ, а В. В. Мораченскому — составленіе всей главы, за исключеніемъ вышеупомянутыхъ частей.

питалъ Андрея кіевскій воевода. Андрей бѣжалъ изъ Кіева съ его дочерью, повѣнчался съ нею и поселился недалеко отъ Чугуева; мѣсто это было названо „Основой". Хуторокъ близъ извѣстной теперь Бѣлгородской криницы выбранъ былъ Квиткой для поселенія; сюда сталъ онъ привлекать различныхъ поселенцевъ, благодаря чему въ скоромъ времени изъ маленькаго хутора возникъ очень значительный укрѣпленный поселокъ; названъ онъ былъ Харьковомъ по имени рѣки, на которой стоялъ. 14 августа 1646 года въ Харьковъ была перевезена изъ Чернигова икона Елецкой Божіей Матери, и здѣсь въ первый разъ раздался звонъ колоколовъ. Эти преданія однако не отличаются достовѣрностью. Есть предположеніе, что на мѣстѣ г. Харькова находился городъ *Донецъ*, о которомъ упоминается въ походѣ Игоря на половцевъ, и въ доказательство существованія древняго города въ Харьковскомъ городскомъ саду можно видѣть до сихъ поръ древній полуразрушенный ходъ отъ горы къ рѣкѣ. Здѣсь же, какъ полагаютъ, находилось городище *Хоромец*. Въ то время слово „городъ" было равносильно слову „крѣпость". Такъ какъ набѣги крымскихъ татаръ происходили во время образованія поселеній, то многіе города имѣли значеніе крѣпостей, жители же образовывали военныя общины. Въ 1656 году изъ царской грамоты чугуевскому воеводѣ Сухотину видно, что въ февралѣ изъ Чугуева въ Харьковъ было послано по пяти душъ дѣтей боярскихъ, а въ мартѣ въ новый городъ былъ назначенъ воинъ Селифонтовъ, которому вмѣнено было въ обязанность строить крѣпость и принять въ свое вѣдѣніе харьковскихъ черкасъ. Несмотря на то, что наименованіе г. Харькова въ историческихъ документахъ впервые встрѣчается въ 1658 году, основаніе города относятъ къ 1650 году. Такъ какъ Харьковъ въ XVII вѣкѣ лежалъ на окраинѣ государства, то помимо значенія административнаго центра, онъ служилъ и крѣпостью для государства. Въ центральной, соборной части Харькова до сихъ поръ сохранились остатки прежнихъ укрѣпленій, о которыхъ можно имѣть понятіе изъ описи 1662 года: крѣпость состояла изъ „дубоваго острога съ обламами, катками, помостами, и засыпными тарасами" (обламы — брустверъ въ стѣнѣ; катки — бревна, которыя находились на стѣнахъ и башняхъ и скатывались на враговъ во время сраженія). Стѣны города были окружены рвомъ, шириною и глубиною въ 2 сажени; на стѣнахъ стояло 10 башенъ. Крѣпость защищали 10 желѣзныхъ пушекъ и 1 мѣдная, 8 бочекъ пороху, 8 свиней свинца и 402 ядра. При воеводѣ Сухотинѣ къ крѣпости были пристроены пригородки изъ стоячаго дуба, которые въ окружности имѣли 240 саженъ. Послѣ укрѣпленія г. Харьковъ, несмотря на частые набѣги крымскихъ татаръ, сталъ быстро заселяться и явился защитою для южныхъ границъ Россіи. Уже въ 1654 году въ Харьковѣ было 4 церкви: Благовѣщенія, Рождества, Воскресенія и св. Николая. Харьковъ былъ сдѣланъ полковымъ округомъ Харьковскаго Черкасскаго полка и имѣлъ въ своемъ вѣдѣніи обширное пространство, занимаемое нынѣ уѣздами: Харьковскимъ, Волчанскимъ, Изюмскимъ, Зміевскимъ и Валковскимъ. Во все продолженіе казацкихъ смутъ г. Харьковъ оставался вѣренъ русскому царю, за что царь Алексѣй Михайловичъ даровалъ ему различныя льготы: были возвращены оброчныя деньги и пожалованы безпошлинные и безоброчные промыслы на будущее время. Всѣ эти льготы подтвердили цари Ѳедоръ и Иванъ Алексѣевичи, царевна Софья и Петръ Великій. Нападенія крымскихъ татаръ становились все рѣже, и городъ постепенно процвѣталъ. Въ 1659 году былъ заложенъ въ крѣпости Успенскій соборъ. Изъ описи, произведенной въ 1668 году по приказанію царя Алексѣя Михайловича, видно, что въ Харьковѣ были не только служилые и пашенные казаки-черкасы, но и промышленный людъ. Казаковъ полковой службы было 1.070, пашенныхъ черкассъ 1.028, боярскихъ дѣтей 55 мужского пола. Въ 1708 году Харьковъ вошелъ въ составъ Кіевской губерніи, а въ 1782 году былъ приписанъ къ Бѣлгородской губерніи. Въ 1765 году имп. Екатерина II наименовала Харьковъ губернскимъ городомъ Слободско-Украинской губерніи. Центромъ образованія того времени считался Харьковскій духовный Коллегіумъ. Въ 1778 году въ городѣ было 1.530 частныхъ домовъ. Въ 1780 г. Харьковъ сталъ главнымъ городомъ Харьковскаго намѣстничества. Въ 1781 году Харьковъ состоялъ изъ крѣпости и четырехъ частей: Городской, Захарьковской, Залопанской и Подольской. Крѣпость находилась въ серединѣ города, занимая въ длину и ширину отъ 30 до 40 саженъ и имѣла круглую форму; ее со всѣхъ сторонъ окружалъ валъ; здѣсь же находился соборъ, двухъэтажный каменный домъ намѣстника, домъ присутственныхъ мѣстъ, гусарскія конюшни и караульные сараи. Городъ въ свою очередь былъ тоже обнесенъ земляннымъ валомъ съ башнями. Остальныя постройки находились внѣ крѣпости. Въ самомъ городѣ было 11 церквей (изъ нихъ 6 каменныхъ) и заштатный мужской монастырь съ семинаріей. Въ то время жителей въ городѣ было до 6.000;

домовъ — около 1.700. Въ 1796 году намѣстничество было переименовано вторично въ Слободско-Украинскую губернію при границахъ 1765 года, и Харьковъ былъ оставленъ губернскимъ городомъ. Въ 1836 году Слободско-Украинская губернія, по главному городу Харькову, была названа Харьковской. Исторія г. Харькова тѣсно связана съ исторіей полка и потому не изобилуетъ событіями. Такимъ образомъ Харьковъ уже является административнымъ центромъ Харьковской губерніи (архіепископъ харьковскій, попечитель учебнаго округа, гражданское управленіе губерніей). До 1805 года въ Харьковѣ, кромѣ духовнаго коллегіума, существовали частные пансіоны, основанные иностранцами, преимущественно прусскими и французскими эмигрантами, но эти пансіоны, не принося существенной пользы для учащихся, являлись лишь средствомъ наживы своимъ предпринимателямъ. 17 января 1805 г. былъ открытъ харьковскій университетъ. Въ 1812 году, по иниціативѣ Г. Ѳ. Квитка, былъ учрежденъ институтъ для дѣвицъ, въ началѣ того же года — постоянный городской театръ и впослѣдствіи — кадетскій корпусъ.

Харьковъ считается однимъ изъ важнѣйшихъ городовъ южной Россіи, какъ по количеству населенія въ немъ, такъ и по торговлѣ, промышленности и образованію. Населеніе Харькова со времени освобожденія крестьянъ росло чрезвычайно быстро: въ 50-хъ годахъ здѣсь было 60 тыс. жителей, а, по переписи 1897 г., ихъ оказалось почти 175.000. Какъ центръ высшаго и средняго образованія, Харьковъ занимаетъ первое мѣсто въ Малороссіи. Здѣсь находятся: университетъ съ 1.500 студентами, технологическій институтъ съ 500 студентами, духовная семинарія, ветеринарный институтъ, 3 классическихъ гимназіи, классическая прогимназія, коммерческое училище, реальное училище, техническое желѣзнодорожное училище, институтъ благородныхъ дѣвицъ, шесть женскихъ гимназій, 9 частныхъ учебныхъ заведеній, 6 городскихъ училищъ, 3 воскресныя школы, 72 начальныхъ народныхъ училищъ, 7 церковно-приходскихъ школъ, 3 еврейскія хедеры; кромѣ того въ городѣ находятся различныя общества, а именно: историко-филологическое, математическое, техническое, общество испытателей природы, фармацевтическое, медицинское и музыкальное, а также филантропическія общества, нѣсколько библіотекъ и до 20 періодическихъ изданій.

Харьковъ считается значительнымъ торговымъ и промышленнымъ городомъ, благодаря своему выгодному положенію: онъ находится недалеко отъ Донецкаго края, богатаго желѣзомъ и каменнымъ углемъ, соединенъ желѣзнодорожной сѣтью съ главнѣйшими торгово-промышленными пунктами Европейской Россіи и стоитъ на большомъ торговомъ пути изъ внутренней Россіи къ Черному и Каспійскому морямъ. Въ 1897 году въ городѣ было 240 фабрикъ и заводовъ съ 10.650 рабочими, съ годовымъ производствомъ свыше 16 милліоновъ рублей. Ремесленниковъ здѣсь числилось до 4.100 человѣкъ, изъ нихъ 750 мастеровъ, 2.200 рабочихъ и 1.150 учениковъ. Для города важное значеніе имѣютъ 4 ярмарки, начало которыхъ относятъ ко времени основанія города: 1) Крещенская, — оборотъ которой достигаетъ 45 милліоновъ рублей; съ 10 декабря по 6 января — конная и съ 9 по 27 января — мануфактурная или краснорядская, 2) Троицкая шерстяная — въ іюнѣ; оборотъ — до 5 милліоновъ рублей; главный предметъ ярмарки — шерсть, 3) Успенская конная — съ 4 по 16 августа и краснорядская — съ 15 августа впродолженіе двухъ недѣль; оборотъ достигаетъ до 12 милліоновъ рублей, 4) Покровская конная — съ 25 сентября по 7 октября, краснорядская — съ 1 октября по 1 ноября; оборотъ — 15 милліоновъ рублей. Во время ярмарокъ бываетъ большой наплывъ пріѣзжихъ, особенно впродолженіе крещенскихъ ярмарокъ, по-

чему городское населеніе извлекаетъ въ это время значительныя выгоды путемъ отдачи въ немъ помѣщеній въ наемъ и продажей всѣхъ жизненныхъ припасовъ по сравнительно высокимъ цѣнамъ; но для мѣстной розничной торговли ярмарки служатъ помѣхой, такъ какъ большинство жителей ожидаетъ ихъ, разсчитывая пріобрѣсти тогда все въ бо́льшемъ выборѣ и за болѣе низкую цѣну.

Харьковъ раздѣленъ рѣками на части, которыя рѣзко отличаются другъ отъ друга: пригородныя части города, возникшія изъ казацкихъ поселеній, еще вполнѣ напоминаютъ своими глиняными мазанками старинныя слободы; другая часть города—съ широкими немощеными улицами и деревянными домами; третья, лучшая часть Харькова, отличается современными каменными зданіями, мощенными улицами, широкими площадями. Полотно желѣзной дороги, въ свою очередь, дѣлитъ Харьковъ на двѣ части: одна, съ высокими зданіями, непрерывной ѣздой и шумомъ, массою заводскихъ трубъ — составляетъ полную противуположность другой, расположенной въ мѣстности, которая носитъ наименованіе *Лысой* и *Холодной горы;* эта часть имѣетъ болѣе простой, отчасти деревенскій характеръ и недавно еще считалась пригородомъ. Въ настоящее время въ городѣ до 110 улицъ, 150 переулковъ, 14 площадей, 9 набережныхъ, 9 скверовъ общественныхъ и 7 церковныхъ, 16 мостовъ (4 воздушныхъ). Городъ дѣлится впаденіемъ р. Харькова въ р. Лопань на три части: *Городскую* — сѣверную, *Захарьковскую* — восточную и *Залопанскую* — западную. Городская занимаетъ сѣверную или среднюю часть города, поднимающуюся надъ уровнемъ моря на 384 фута. Здѣсь находятся: *Университетъ*, присутственныя мѣста, *Гостинный дворъ*, *Покровскій монастырь*, *Успенскій* кафедральный *соборъ*. Такъ какъ половина Городской части, а также Захарьковская и Залопанская части образовались изъ пригородныхъ поселеній, то нѣкоторыя мѣстности сохранили особыя названія; напримѣръ: въ Городской части — *Журавлевка*, расположенная на правомъ берегу р. Харькова, въ сѣверо-восточномъ углу города. Недалеко отъ ботаническаго сада, по берегу р. Лопани, на сѣверной окраинѣ города находится мѣстность *Пески*; въ Захарьковской части — *Уральское* предмѣстье или *Уралъ*, *Заиковка* къ западу отъ которой — *Москалевка*, между р. Лопанью и р. Харьковомъ; противъ Москалевки въ Залопанской части — *Гончаровка*; противъ Песковъ — *Панасовка* или *Авонасовка*; Между *Кузнечнымъ* и *Нетеченскимъ* мостами находится *Васильевскій* островъ.

Харьковъ служитъ центромъ слѣдующихъ желѣзныхъ дорогъ: Курско-Харьково-Севастопольской, Харьково-Николаевской и Балашово-Харьковской Юго-Восточнаго Общества ж. д.; городъ имѣетъ центральный вокзалъ — красивое и обширное зданіе. Около вокзала находится небольшой скверъ; тутъ-же часовня въ память кончины имп. Александра II. Отъ вокзала идетъ конно-желѣзная дорога или харьковскій трамвай по Александровской и Екатеринославской улицамъ до Торговой площади, далѣе по Сумской улицѣ, Старо-Московской и развѣтвляется на Конную площадь и къ предмѣстью Москалевкѣ.

Отъ сквера первая улица направо — *Александровская*, которая ведетъ на лучшую и почти самую длинную улицу Харькова — *Екатеринославскую*. Въ незначительномъ разстояніи отъ нея находится желѣзнодорожный мостъ или віадукъ; подъ мостомъ проходятъ три желѣзнодорожные пути.

Главная часть Екатеринославской улицы начинается послѣ *Тюремной* площади, на которой находится пересыльная тюрьма.

На Екатеринославской улицѣ особенно замѣчательны слѣдующія зданія: *церковь св. Дмитрія* и зданіе правительственнаго *контроля* Курско-Харьково-Севастопольской ж. д. *Екатеринославская* улица, дойдя до р. *Лопани*, соединяется *Лопанскимъ* желѣзнымъ мостомъ съ *Сергіевской* площадью. Эта часть до моста называется „*Залопанскою*". Здѣсь находятся: красивый храмъ *Благовѣщенія* на *Рождественской* улицѣ, 2-я мужская гимназія, управленія и службы мѣстныхъ казенныхъ ж. д. и главный *базаръ* города съ „толкучимъ рынкомъ". За Лопанскимъ мостомъ влѣво по набережной тянутся 2 ряда большихъ зданій: торговые ряды *Сергіевскій* и *Московскій*; въ нихъ сосредоточена мануфактурная оптовая торговля московскихъ и лодзинскихъ фабрикантовъ. Вправо отъ моста находится *Торговая* или *Павловская* площадь, на которой сосредоточены различныя торговыя фирмы и банковыя учрежденія. Екатеринославская улица доходитъ до *Университетской горки*, съ которой открывается красивый видъ на городъ и окрестность; въ лѣтнее время это мѣсто служитъ любимѣйшей прогулкой для жителей города. Сѣвернѣе университета расположенъ *Городской промышленный музей*, богатый естественными произведеніями края.

Университетская горка соединяется желѣзнымъ мостомъ черезъ *Купеческій* переулокъ съ пассажемъ. *Пассажъ* выходитъ на Университетскую улицу, гдѣ находятся зданія университета: церковь, актовый залъ, библіотека, музей изящныхъ искусствъ, клиники, аудиторіи и квартира попечителя учебнаго округа. Университетъ помѣщается въ трехъ зданіяхъ, въ которыхъ раньше жили харьковскіе губернаторы и вице-губернаторы. Одно изъ зданій построено по плану архитектора гр. Растрелли. Оно еще замѣчательно тѣмъ, что имп. Екатерина II, въ бытность свою въ Харьковѣ въ 1787 году, возвращаясь изъ Крыма, остановилась въ немъ. Здѣсь же находился императорскій тронъ, перевезенный въ Петербургъ при восшествіи на престолъ имп. Павла I. Въ оффиціальной перепискѣ долгое время это зданіе называлось „дворцомъ". При университетѣ существуетъ обширная библіотека, заключающая въ себѣ до 200.000 томовъ, а также музей изящныхъ искусствъ и древностей, который образовался изъ части „минцъ-кабинета". Тутъ же помѣщается нумизматическій кабинетъ съ коллекціей старинныхъ медалей и монетъ. Въ настоящее время коллекція музея насчитываетъ 1.768 номеровъ, заключающихъ 12.185 художественныхъ предметовъ. Въ музеѣ находятся оригиналы картинъ: Альбрехта Дюрера, Карачи, Сальватора Розы, Айвазовскаго, Клодта, Прянишникова, Шишкина и др.

Почти рядомъ съ университетомъ, восточнѣе его расположенъ *Успенскій каѳедральный соборъ*, заложенный въ 1771 году и освященный въ 1781 году; въ соборѣ въ верхней церкви находится икона св. Николая Чудотворца, особенно чтимая жителями города; 10 октября 1841 года при соборѣ была воздвигнута колокольня, высотою въ 42 сажени; въ 1890 году, въ память 17 октября 1888 года, на колокольнѣ былъ воздвигнутъ серебряный колоколъ. Рядомъ съ соборомъ находится зданіе *присутственныхъ мѣстъ*, а именно: губернское правленіе, казенная палата, окружной судъ, судебная палата, казначейство. Отъ собора идетъ рядъ лучшихъ магазиновъ города и *„суконно-оптовый рядъ"*. На Университетской улицѣ находится *Покровскій монастырь*, который расположенъ внутри крѣ-

пости, на высокомъ берегу Лопани; основаніемъ своимъ онъ обязанъ бѣлгородскому епископу Епифанію въ 1726 году. До 1799 года при монастырѣ находился духовный коллегіумъ, и оба носили названіе „Славяно-латинскихъ школъ". Настоятель монастыря былъ въ то время ректоромъ коллегіума. Послѣ открытія архіерейской каѳедры въ городѣ, монастырь былъ упраздненъ и назначенъ для пребыванія преосвященнаго. Монастырскій храмъ Покрова Пресвятой Богородицы, освященный въ 1689 году, — обращенъ въ соборный. Въ верхнемъ этажѣ собора ежегодно съ 30 сентября до 22 апрѣля пребываетъ чудотворная икона Озерянской Божіей Матери, переносимая изъ Куряжскаго Преображенскаго монастыря. Въ этомъ храмѣ погребенъ гр. В. В. Орловъ-Денисовъ, извѣстный донской атаманъ. Соборъ въ числѣ церковной утвари имѣетъ нѣсколько замѣчательныхъ памятниковъ старины. Университетская улица выходитъ на *Рымарскую*; здѣсь находится первая женская гимназія, коммерческій клубъ съ двумя театрами (зимній — оперный), рядомъ контрольная палата и военное собраніе. Рымарская улица соединяется *Чириковскимъ* переулкомъ съ *Сумской* улицей. На углу Чириковскаго переулка находится купеческое собраніе. Сумская улица считается второй въ городѣ; на ней помѣщается институтъ благородныхъ дѣвицъ, зданіе факультетскихъ клиникъ университета и университетскій садъ; послѣдній занимаетъ пространство въ 28 десятинъ и дѣлится на 2 части: на ботаническій и на англійскій или собственно садъ. Англійскій садъ имѣетъ 20 десятинъ и расположенъ на возвышенности; ботаническій — на низменности, прилегающей къ *Ключковской* улицѣ. Къ саду примыкаютъ лучшія зданія города по архитектурѣ: отдѣленіе Государственнаго банка, драматическій театръ, домъ частной женской гимназіи Драшковской. Сумская улица ведетъ на *Николаевскую площадь;* въ серединѣ площади находится большой *Николаевскій* скверъ; на площадь выходятъ съ одной стороны зданіе Харьковскаго дворянскаго депутатскаго собранія, съ другой — Харьковскій земельный банкъ и церковь во имя св. Николая, въ которой Петръ Великій 2 іюня 1709 года слушалъ часы за 25 дней до Полтавской битвы; изъ церкви св. Николая царь перешелъ въ Успенскій соборъ, гдѣ молился за литургіей и самъ читалъ Апостолъ.

Параллельно Сумской улицѣ влѣво отъ сквера идетъ *Кокошкинская;* тутъ расположены: римско-католическій костелъ во имя Успенія Богородицы, построенный въ строго-готическомъ стилѣ, Аугсбургская лютеранская кирка, 3-я мужская и Вознесенская женская гимназія. Къ скверу примыкаетъ *Нѣмецкая* улица, на которой находятся: — коммерческое училище, городское кладбище и еврейская синагога. Нѣмецкая улица, недоходя до кладбища, соединяется съ *Юмовскимъ* переулкомъ, который выходитъ къ Харьковскому технологическому институту. Третья главная улица Харькова — *Московская* идетъ отъ Николаевской площади до деревяннаго моста черезъ р. Харьковъ; эта улица сплошь застроена. Отъ Торговой площади, почти параллельно Московской улицѣ, идетъ *Рыбная* улица; на ней находятся: отдѣленіе Волжско-Камскаго банка и *церковь Св. Троицы. Старо-Московская* улица идетъ отъ Харьковскаго моста до *Конной площади;* на Старо-Московской улицѣ расположены: 1-я мужская гимназія и реальное училище, задній фасадъ котораго выходитъ на *Вознесенскую площадь;* здѣсь расположены: 2-я женская гимназія и *Вознесенская церковь.* Около Конной площади высятся громадныя ректификаціонныя зданія заводовъ и складовъ казенной продажи питей; нѣсколько въ

сторону идетъ *Петинская* улица, освѣщенная электричествомъ; она ведетъ къ товарной станціи Балашово-Харьковской желѣзной дороги. На Старо-Московской улицѣ находится скверъ, которымъ начинается *Михайловская* или *Скобелевская площадь;* она оканчивается у Михайловской церкви; вправо находится *Кузнечный мостъ*, гдѣ расположена главная электрическая станція. Отъ Михайловской площади идетъ *Зміевская* улица, переходящая затѣмъ въ шоссе, ведущее въ г. Зміевъ. Въ разстояніи одной версты отъ города находятся громадныя зданія новыхъ городскихъ *скотобоенъ*.

Уже со второй половины XVIII вѣка Харьковъ былъ однимъ изъ важнѣйшихъ культурныхъ центровъ южной Россіи, чему въ особенности способствовало основаніе въ началѣ XIX вѣка Харьковскаго университета. Первыми піонерами развитія просвѣщенія въ Харьковѣ были: Григ. Сав. Сковорода (1722—1794), Вас. Назар. Каразинъ (1773—1842) и Григ. Ѳедор. Квитка (Основьяненко). Личность Сковороды мало извѣстна въ русской литературѣ; уроженецъ Полтавской губ. (см. ниже), онъ былъ не только украинскимъ литераторомъ, но прежде всего просвѣтителемъ общества, на которое онъ вліялъ примѣромъ своей жизни, своею личностью и своими бесѣдами. Сочиненія его, за исключеніемъ нѣсколькихъ сатирическихъ пѣсенъ, имѣютъ въ настоящее время мало значенія. Въ Харьковѣ онъ терпѣлъ крайнюю нужду, пока не занялъ мѣсто учителя поэзіи въ Харьковскомъ коллегіумѣ въ 1759 году; затѣмъ черезъ нѣкоторое время онъ, по предложенію епископа, тамъ же занялъ мѣсто преподавателя синтаксиса и греческаго языка. Въ 1766 г., по повелѣнію имп. Екатерины II, въ Харьковскомъ училищѣ были введены такъ называемые „прибавочные классы", гдѣ нужно было преподавать правила благонравія, для чего начальство избрало Сковороду. Къ этому времени относится его сочиненіе „Начальная дверь къ христіанскому добронравію для молодого шляхетства Харьковской губерніи". Вскорѣ Сковорода, отрѣшенный отъ должности въ 1766 г., принужденъ былъ удалиться изъ Харькова, такъ какъ своими сочиненіями навлекъ на себя неудовольствіе многихъ. Онъ поселился вблизи Харькова и писалъ здѣсь свои сочиненія. Послѣдніе 20 лѣтъ своей жизни (онъ умеръ въ 1794 году) онъ проводилъ въ постоянныхъ странствованіяхъ по Украйнѣ, причемъ чаще всего посѣщалъ Харьковъ. Онъ страстно любилъ науку, и, несмотря на свою бѣдность, предпочелъ спокойному мѣсту преподавателя бродячую жизнь свободнаго мыслителя. Еще болѣе важныя услуги Харькову оказалъ В. Н. Каразинъ, уроженецъ Богодуховскаго уѣзда. Онъ сдѣлался извѣстнымъ всему Петербургу черезъ 10 дней по восшествіи на престолъ имп. Александра I, когда ему удалось оставить въ царскихъ покояхъ на видномъ мѣстѣ запечатанный пакетъ на имя царя; въ пакетѣ были изложены всѣ надежды русскаго на молодого государя; по Высочайшему приказанію, авторъ былъ розысканъ и представленъ государю, который обнялъ его и выразилъ желаніе имѣть поболѣе такихъ подданныхъ; съ этого времени В. Н. Каразинъ удостоивался частыхъ бесѣдъ съ государемъ о нуждахъ Россіи; въ особенности В. Н. стоялъ за распространеніе учебныхъ заведеній въ Россіи. Ему удалось собрать сумму въ 618.000 р. с., которую онъ представилъ государю отъ имени дворянъ и купцовъ г. Харькова на открытіе Харьковскаго университета, на что̀ и получилъ Высочайшее соизволеніе. Впослѣдствіи В. Н. оказывалъ неоднократно важныя услуги университету. Въ 1841 г.

онъ учредилъ филотехническое общество. Умеръ онъ въ Николаевѣ въ 1842 году. Г. Ѳ. Квитка былъ уроженецъ окрестностей Харькова, а именно села Основы, отъ которой онъ принялъ псевдонимъ Основьяненко. Родъ свой онъ выводитъ, какъ уже было сказано, отъ Андрея Квитки (см. выше). Дѣдъ писателя Григ. Сем. Квитка, полковникъ харьковскаго полка, неусыпно заботился о Харьковѣ; отецъ Гр. Ѳед., владѣлецъ с. Основы, былъ въ свое время однимъ изъ самыхъ уважаемыхъ людей Харькова. О дѣтскихъ и юношескихъ годахъ Квитки, связанныхъ съ его родиною с. Основою, мы будемъ говорить ниже. Общественная его дѣятельность въ Харьковѣ началась съ 1897 г., когда онъ оставилъ Куряжскій монастырь и былъ избранъ правителемъ дѣлъ Харьковскаго общества благотворенія Онъ оказалъ важное вліяніе на открытіе харьковскаго театра, института для благородныхъ дѣвицъ и кадетскаго корпуса, переведеннаго впослѣдствіи въ Полтаву; его стараніями была открыта публичная библіотека при университетѣ. Г. Ѳ. Квитка впродолженіе четырехъ трехлѣтій (1817—1829) былъ избираемъ харьковскимъ предводителемъ дворянства; скончался онъ въ 1843 г. въ Харьковѣ, въ должности предсѣдателя харьковской палаты уголовнаго суда.

Съ первыхъ же годовъ по открытіи университетъ имѣлъ многихъ извѣстнѣйшихъ профессоровъ того времени. Изъ-за границы, по ходатайству Каразина, были приглашаемы знаменитые Лапласъ и Фихте; они были готовы переселиться въ Россію, но дѣло не состоялось изъ-за недостатка матеріальныхъ средствъ университета. Изъ профессоровъ университета въ самомъ началѣ его существованія выдавался Ив. Ст. Рижскій, профессоръ русской словесности, краснорѣчія и поэзіи, который написалъ „Риторику“ и „Введеніе въ округъ изящной словесности“. Онъ пользовался уваженіемъ и любовью слушателей. Послѣ смерти Рижскаго кафедру словесности занялъ Ив. Ев. Срезневскій, авторъ сочиненій: „О происхожденіи и причинахъ дарованій въ людяхъ“, „Введеніе въ округъ словесности“, и „Опытъ риторики“. Основанію литературной дѣятельности въ Харьковѣ положили начало: Ив. Ев. Срезневскій, Алек. Вас. Склабовскій, Раз. Тим. Гонорскій, адъюнктъ Харьковскаго университета, Евг. Филомаѳитскій и П. П. Гулакъ-Артемовскій, читавшій польскую словесность и всеобщую исторію. Въ появившихся журналахъ и газетахъ всѣ профессора принимали участіе; тутъ же впервые Г. Ѳ. Квитка явился подъ собственной фамиліей. Въ первой четверти прошлаго столѣтія появились въ изданіи слѣдующіе журналы: „Украинскій Вѣстникъ“, (Филомаѳитскаго и Гонорскаго), „Харьковскій Демокритъ“ (Масловича), “Украинскій Журналъ“ (Склабовскаго), „Харьковскія Извѣстія“ (газета Вербицкаго), „Записки Филотехническаго Общества“ (Каразина), „Утренняя Звѣзда“, „Труды Общества Наукъ при Харьковскомъ университетѣ“, „Запорожская Старина“ (Срезневскаго) и многіе другіе. Почти всѣ приведенныя изданія въ настоящее время считаются библіографическою рѣдкостью. Съ XIX в. Харьковъ шелъ нераздѣльно съ Кіевомъ впереди литературной дѣятельности Украйны; появились новые писатели въ лицѣ Стороженка, Олексы, Марко Вовчка, И. И. Срезневскаго съ его „Украинскими былями“, „Малороссійской и Запорожской Стариной“ и „Украинскимъ Сборникомъ“. Въ числѣ собирателей украинской старины извѣстенъ А. Л. Метлинскій (Амвросій Могила), издавшій „Южно-русскій Сборникъ“, „Думки та Пѣсни“ и сборникъ „Народныхъ южно-русскихъ пѣсенъ“.

А. Л. Метлинскій былъ адъюнктъ-профессоромъ Харьковскаго университета; онъ извѣстенъ сочиненіями „О сущности цивилизаціи и значеніе ея элементовъ", „Объ истинномъ значеніи поэзіи" и т. д. Въ болѣе позднее время появились сочиненія Евг. Гребенки, извѣстнѣйшаго представителя харьковской литературы.

Изъ профессоровъ Харьковскаго университета въ первой половинѣ XIX вѣка особенной извѣстностью пользовались: Шадъ — профессоръ философіи, выписанный изъ Марбурга въ 1817 г., извѣстный своими сочиненіями во всей Европѣ и оставившій послѣ своей смерти автобіографію въ трехъ томахъ; проф. химіи Гизе, тоже выписанный изъ Германіи и принесшій пользу краю своими изслѣдованіями минеральныхъ водъ Полтавской и Харьковской губерніи; профессоръ медицины Андр. Минхъ; проф. юридическихъ наукъ Илья Ѳед. Тимковскій, уроженецъ Черниговской губ., Ник. Степ. Турчаниновъ, проф. ботаники — извѣстный изслѣдователь байкало-даурской флоры. Еще болѣе выдающихся ученыхъ имѣлъ на своихъ каѳедрахъ Харьковскій университетъ во второй половинѣ XIX вѣка. По историко-филологическому факультету особенные заслуги имѣютъ: Алекс. Афанас. Потебня (1835—1891), уроженецъ Роменскаго уѣзда Полтавской губ., глубокомысленный и оригинальный изслѣдователь русскаго языка и превосходный этнографъ; Дмитр. Ив. Багалѣй, извѣстный своими трудами по исторіи Сѣверской земли, изученію быта и колонизаціи Слободской Украйны и сосѣдней Южно-русской степной области, наконецъ недавно умершій И. Н. Миклашевскій, изслѣдователь хозяйственнаго строя степной окраины Московскаго государства. По физико-математическому факультету проф. химіи Н. Н. Бекетовъ за свои труды былъ избранъ въ 1887 г. въ члены Имп. Акад. Наукъ, по геологіи — профессора Н. Н. Борисякъ и А. В. Гуровъ пріобрѣли всеобщую извѣстность рядомъ мѣстныхъ геологическихъ изслѣдованій, наконецъ проф. географіи Андр. Ник. Красновъ пріобрѣлъ себѣ извѣстность не только рядомъ мѣстныхъ геоботаническихъ изслѣдованій, но и своими путешествіями во внутреннюю и юго-восточную Азію.

Въ городѣ чувствуется недостатокъ чистой, здоровой воды, такъ какъ рѣчки засорены и содержатъ много извести; въ настоящее время жители пользуются водопроводомъ, который не вполнѣ достигаетъ цѣли и, несмотря на то, что вопросъ о проведеніи воды былъ поднятъ уже въ 1840 году, до сихъ поръ онъ остается безъ удовлетворительнаго разрѣшенія. Въ 1886 году была заложена въ Харьковѣ буровая скважина съ цѣлью опредѣленія водоносныхъ горизонтовъ подъ городомъ. Мѣстность для буренія была выбрана въ городскомъ саду у подножія правой, высокой окраины долины р. Лопани ниже сліянія ея съ р. Харьковомъ. Мѣсто — низкое для Харькова, возвышающагося надъ поверхностью воды р. Лопани на 1,37 саж. Скважина углублена до 134 фут. Обнаженіе Карповской горы близъ семинаріи представляетъ разрѣзъ песчано-глинистыхъ слоевъ мѣловой и третичной системъ.

Отъ города Харькова, какъ отъ центра, пролегаютъ по различнымъ направленіямъ желѣзнодорожные и шоссейные пути.

I Сѣверный радіусъ — участокъ *Курско-Харьково-Севастопольской* желѣзной дороги — изъ нихъ наиболѣе короткій. Направляясь отъ г. Харькова къ с.-с.-з., желѣзный путь проходитъ на 2-й верстѣ отъ города мимо

фабричной слободы *Ивановки*, лежащей на правомъ берегу р. *Лопани;* населеніе ея — около 2.000 душъ.

При селѣ Ивановкѣ работаетъ 7 фабрикъ и заводовъ, изъ которыхъ старѣйшимъ и наиболѣе крупнымъ по размѣрамъ производства· является мыловаренный и свѣчносальный заводъ г. Ващенкова, основанный еще въ 1830 году и выработывающій мыла и свѣчей на сумму около 80 тыс. рублей; другіе заводы—маслобойный Рубинштейна и К°, заводъ соляной кислоты г. Шульца (учрежд. въ 1843 г.) — оба съ производствомъ почти по 80 тыс. р.; затѣмъ заводъ свинцовыхъ бѣлилъ г. Пащенко-Тряпкина (Эрмана), основанный въ 1860 году и выдѣлывающій бѣлилъ на 16 тыс. р. и наконецъ три небольшихъ стекольныхъ завода, изготовляющихъ бутылокъ и посуды всѣ вмѣстѣ на 7 тыс. рублей въ годъ. Въ 2 в. къ сѣверу отъ Ивановки находится с. *Алексѣевка* (до 800 ж., волостн. правл.), при которомъ существуетъ винокуренный заводъ кн. Гагарина и ф.-д. Лауница съ производствомъ спирта на сумму свыше 15 тыс. р.

Перейдя на 4-й верстѣ отъ города р. *Лопань*, желѣзный путь на 10-й в. достигаетъ первой своей станціи *Дергачей*, получившей свое названіе отъ близлежащей волостной слободы *Дергачей*, расположенной по обоимъ берегамъ р. Лопани и окаймленной возвышенностями; р. Лопань образуетъ мѣстами вблизи слободы болотистыя низменности, въ прежнее время покрытыя богатой растительностью, гдѣ въ изобиліи селились птицы дергачи, по объясненію мѣстныхъ жителей, и оставившіе свое имя слободѣ. Въ слободѣ двѣ церкви, изъ которыхъ Николаевская деревянная построена въ 1780 году, школа, лавки, еженед. базары. Населеніе слободы можетъ быть опредѣлено цыфрой отъ 7 до 8 тыс. человѣкъ.

Вблизи сл. Дергачей существуетъ *Дергачевская* школа садоводства, огородничества и хмѣлеводства, учрежденная въ 1890 году Харьковскимъ обществомъ исправительныхъ пріютовъ въ имѣніи общества. Въ $3^1/_2$ верстахъ отъ слободы находится казенная *Харьковская сельско-хозяйственная ферма*; хозяйство фермы состоитъ изъ полеводства, луговодства, огородничества, садоводства, лѣсоводства, скотоводства и техническихъ производствъ—кирпичнаго, черепичнаго, торфянаго и мукомольнаго. При фермѣ Дергачахъ имѣется одна изъ немногихъ въ нашей области метеорологическихъ станцій. Въ верстѣ отъ фермы лежитъ фабричная слобода *Мало-Даниловка* (400 жит.); наиболѣе крупнымъ предпріятіемъ здѣсь является сахарорафинадный заводъ „Т-ва Харьковскаго сахарорафинаднаго завода", выработывающій сахара и черной патоки почти на 3 милл. р. ежегодно; кромѣ того здѣсь существуетъ воскобѣлильный заводъ Ващенкова, основанный въ 1880 году, съ производствомъ свѣчей на сумму около 70 т. р., пиво-медоваренный заводъ Рейнеке, годовое производство котораго исчисляется суммою свыше 50 т. р., и наконецъ еще нѣсколько сравнительно небольшихъ кирпичныхъ заводовъ. При слободѣ находится имѣніе А. И. Кочетовой, занимающее площадь въ 552 дес. Система хозяйства вольная. Практикуется искуственное лѣсоразведеніе. Имѣется мукомольная мельница, приводимая въ дѣйствіе локомобилемъ.

Слѣдующая за Дергачами станція *Камышевка* находится отъ Дергачей въ 12 верстахъ.

Въ 6 вер. къ в. отъ Камышевки расположена слобода *Дементѣевка*, имѣющая 2.500 ж. и волостн. правленіе. Въ эпоху освобожденія крестьянъ село это принадлежало гр. Дм. Ник. Шереметеву, владѣвшему здѣсь 6.500 дес. земли. Въ 6 вер. къ ю.-в. отъ Дементѣевки расположено село *Большіе Проходы*, при рѣчкѣ того же имени, основанное въ 1660 году какъ поселеніе дѣтей боярскихъ, служившихъ въ Бѣлгородѣ; во второй половинѣ XVIII в. село было населено духоборами и безпоповцами; людность его въ настоящее время — около 2 тыс. жителей.

На 13-й вер. отъ Камышевки Курско-Харьковскій желѣзный путь достигаетъ послѣдней своей станціи въ разсматриваемой нами области — *Казачьей Лопани*, получившей свое названіе отъ расположеннаго подлѣ нея села того же имени, имѣющаго болѣе 3.000 жит., лавки и небольшую мукомольную и крупяную мельницу Николаенка.

Вер. въ 8 къ ю.-з. отъ станціи находится с. *Карасевка*, имѣющее 700 жит. и въ эпоху освобожденія крестьянъ принадлежавшее Петру Дм. Хрущову, владѣвшему здѣсь 4.500 дес. земли. Сынъ его Ив. Петр. Хрущовъ, извѣстный нѣкоторыми своими изданіями, былъ въ послѣдніе годы XIX вѣка попечителемъ Харьковскаго учебнаго округа.

На з.-ю.-з. отъ станціи, вер. въ 15, при р. *Удахъ* находится заштатный городъ Харьковской губерніи **Золочевъ**, основанный въ 1677 году поселенцами изъ заднѣпровскаго города Мошурова Рога. Во времена слободскихъ полковъ Золочевъ былъ сотеннымъ мѣстечкомъ; въ 1680 г. полковникъ Григорій Донецъ подъ городомъ разбилъ наголову татаръ. Возведенъ на степень уѣзднаго города Золочевъ былъ въ 1780 году, но въ 1797 г. уже былъ упраздненъ. Въ настоящее время въ Золочевѣ жителей около 7 тыс. чел.; втеченіе года здѣсь бываетъ 6 незначительныхъ ярмарокъ. Въ городѣ еще и до настоящаго времени сохранились слѣды вала, сооруженнаго во времена первыхъ поселенцевъ.

Харьковъ издали.

Верстахъ въ 12 къ с.-с.-в. отъ города, на обоихъ берегахъ р. Уды, по правую сторону Муравскаго шляха, расположено большое село *Уды*, возникшее въ концѣ XVIII вѣка; оно имѣетъ до 4.000 ж., волостн. правл. и 3 ярмарки. Въ селѣ болѣе 500 женщинъ занято приготовленіемъ холста, поясовъ, тяжины и чернаго сукна. Верстахъ въ 8 къ с.-з. отсюда лежитъ с. *Ивановское* (600 жит.), при которомъ находится винокуренный заводъ Кудрявцева, выдѣлывающій спирта ежегодно на 65 тыс. руб., и паровая мельница. Вер. въ 12 къ з.-с.-з. отъ Золочева, по транспортной дорогѣ въ Грайворонъ, въ Богодуховскомъ уѣздѣ находится с. *Лютовка*, имѣющее болѣе 1.500 ж., волостн. правл. и 4 ярмарки. Въ эпоху освобожденія крестьянъ Лютовка принадлежала супругѣ извѣстнаго министра путей сообщенія царствованія имп. Николая I, Клеопатрѣ Петр. Клейнмихель, владѣвшей здѣсь 6.600 дес. земли. Нынѣ здѣсь находится имѣніе ея сына гр. Н. В. Клейнмихеля площадью въ 4.300 дес. земли, изъ которыхъ 3.400 дес. находятся подъ пашней. Въ имѣніи разводятся лошади першероны, рогатый скотъ карамзинскаго отродья и свиньи-линкольны. Въ хозяйствѣ есть еще плодовый садъ въ 10 десятинъ. Въ 4 вер. къ ю. отъ Золочева, на лѣвомъ берегу Уды расположено с. *Должикъ*, имѣющее до 2.000 ж., школу, лавки и 2 ярмарки. Оно возникло въ концѣ XVII в. и было пожаловано храброму полковнику Григорію Донцу. Въ эпоху освобожденія крестьянъ это село принадлежало кн. Дм. и Серг. Өед. Голицынымъ, владѣвшимъ при Должикѣ и сосѣднихъ деревняхъ и хуторахъ 10.400 дес. Нынѣ въ

имѣніи наслѣдниковъ кн. Дм. Ѳед. Голицына при Должикѣ имѣется еще свыше 4.100 дес., изъ которыхъ 3.310 дес. подъ пашнею. Полевое хозяйство ведется при четырехъ сѣвооборотахъ: трехъ, четырехъ, пяти и пятнадцатипольномъ. Въ имѣніи имѣется заводъ рысистыхъ лошадей. Съ 1840 г. работаетъ здѣсь винокуренный заводъ, выкуривающій нынѣ спирта на 30 тыс. руб. въ годъ. Кромѣ того здѣсь есть механическая мастерская для изготовленія и ремонта земледѣльческихъ орудій, съ производительностью до 10 тыс. руб. въ годъ.

Прямо къ сѣверу отъ Харькова идетъ, въ общемъ, почти параллельно желѣзнодорожному, *шоссейный путь на г. Курскъ*, но на всемъ слишкомъ 35-верстномъ участкѣ его, принадлежащемъ нашей области, сколько-нибудь замѣчательныхъ пунктовъ указать нельзя.

На сѣверо-востокъ отъ Харькова на г. *Волчанскъ* въ Москву направляется *почтовый трактъ*, въ районѣ котораго расположено нѣсколько интересныхъ въ томъ или другомъ отношеніи пунктовъ. Такъ, вер. въ 2 отъ Харькова и въ 2 же влѣво отъ тракта находится хуторъ *Шевченковъ*, въ которомъ существуетъ прядильная и канатная фабрика Корякина съ годовымъ производствомъ въ 60 тыс. рублей при 120 рабочихъ, а также кирпичный заводъ Луговскаго съ выработкой кирпича на сумму около 20 тыс. р. Въ сосѣднемъ хуторѣ *Рыжемъ* работаетъ также прядильная и канатная фабрика Власовой, но, по размѣрамъ производства, уже въ четыре раза меньшая. Въ 6 в. отъ Харькова и въ верстѣ отъ почтоваго тракта, на берегу рѣки *Харькова* расположена слобода *Большая Даниловка* съ населеніемъ свыше 3 тыс. чел., вол. пр. и школою. Вблизи нея извѣстны хорошія ломки плотнаго желѣзистаго песчаника. Въ 4 вер. отсюда, на берегахъ той же рѣки и при самомъ трактѣ лежитъ волостное село *Циркуны*, возникшее въ концѣ XVII столѣтія; жителей въ немъ около 2.700 чел., вол. пр., школа и лавки. Далѣе, въ 3 вер. отъ вышеупомянутаго села, также при самомъ трактѣ и на берегахъ р. Харькова расположены другъ противъ друга два села—*Черкасскіе Тишки* и *Русскіе Тишки*; въ первомъ изъ нихъ жителей 2.700 чел., а въ послѣднемъ—2 тыс. Первоначально были только одни Тишки, возникшіе въ началѣ второй половины XVII вѣка, но вскорѣ, вслѣдствіе пререканій между поселившимися здѣсь великоруссами и малоруссами (черкасами), земли ихъ въ 1663 году были размежеваны, и такимъ образомъ возникло два поименованныя селенія. При с. Черкасскихъ Тишкахъ находится имѣніе В. А. Хабарова, въ которомъ примѣняется, при 8 поляхъ, особая система полеводства — выгонная. Въ 1-мъ полѣ, выходящемъ изъ залежи, производится посѣвъ баштановыхъ растеній, во 2-мъ — капуста, въ 3-мъ—горохъ и бобы, въ 4-мъ—яровой хлѣбъ, а поля 5, 6, 7 и 8-е находятся подъ залежью. Въ хозяйствѣ примѣняется и искусственное орошеніе огорода водой изъ пруда посредствомъ насоса, приводимаго въ движеніе коннымъ приводомъ. Вер. въ 7—8 отсюда на западъ, на опушкѣ лѣса лежитъ людное село *Русское Лозовое*, имѣющее до 3.000 ж. Въ 8 в. отъ с. Р. Тишковъ къ сѣверу, при слiяніи рѣкъ Харькова и *Липца*, расположена большая волостная слобода *Липцы* съ населеніемъ свыше 5 тыс. чел.; въ слободѣ 3 приходскихъ церкви, вол. пр., болѣе десятка лавокъ и ярмарка. Въ селѣ существуетъ ссудо-сберегательное товарищество для кустарей, къ сожалѣнію, однако, доступное сравнительно для немногихъ вслѣдствіе, съ одной стороны, относительной дороговизны кредита (12% въ годъ), а съ другой — вслѣдствіе требованія названнымъ учрежденіемъ со стороны кустаря достаточнаго имущественнаго ценза. Къ сѣверу отъ сл. Липцовъ, верстахъ въ 9, при с. *Стрѣлечьемъ* (500 жит.), находится *Николаевскій Харьковскій Стрѣлецкій* штатный женскій *монастырь*. Монастырь этотъ основанъ въ 1845 г. владѣльцемъ с. Стрѣлечьяго и с. Веселаго шт. кап. Степановымъ и сестрою его Эмиліею, сдѣлавшеюся игуменьею монастыря. Степановъ пожертвовалъ въ пользу монастыря 86 тыс. руб. и домъ съ жилыми и хозяйственными постройками, а сестра его — 43 тыс. руб. Все это было сдѣлано Степановыми въ память ихъ благочестивыхъ родителей, изъ которыхъ мать Степановыхъ дѣлала много добра для бѣдныхъ во имя св. чудотворца Николая. У с. Русскихъ Тишковъ почтовый трактъ дѣлаетъ крутой поворотъ къ в. и, проходя мимо села *Веселаго*, направляется къ городу Волчанску. Село *Веселое* имѣетъ болѣе 1.500 жит., волостн. пр., школу, лавки и 3 ярмарки и въ эпоху освобожденія крестьянъ принадлежало основателю Николаевскаго Стрѣлецкаго монастыря Мих. Ив. Степанову, владѣвшему здѣсь 7.300 дес. земли.

II. Слѣдующій желѣзнодорожный радіусъ отъ Харькова есть *Харьково-Балашовская линія*, принадлежащая обществу Юго-Восточныхъ желѣзныхъ дорогъ. Направляясь отъ ст. *Харькова Центральнаго* къ югу, линія эта

дѣлаетъ почти полукругъ, въ центрѣ котораго между нею и городомъ расположено село *Основа*.

Село *Основа* живописно расположено на р. Лопани и представляетъ лучшую дачную мѣстность въ ближайшихъ окрестностяхъ Харькова. Оно имѣетъ 1.200 ж., волостное правл., школу и мукомольную мельницу Скуридина, размалывающую зерна на 30 тыс. р. Въ первой половинѣ XIX в. Основа принадлежала всѣмъ извѣстному малороссійскому писателю Григ. Ѳед. Квиткѣ, родившемуся здѣсь въ 1778 г. и умершему въ 1843 г. Болѣзненный съ дѣтства, Г. Ѳ. Квитка провелъ въ Основѣ свои дѣтскіе и отчасти юношескіе годы до поступленія своего въ военную службу, въ которой онъ пробылъ съ 1794 по 1797 г. Затѣмъ, очень религіозно настроенный, онъ поступилъ въ 1801 г. въ Куряжскій монастырь (см. ниже) и, выйдя изъ него въ 1805 г., поселился въ своей Основѣ, гдѣ велъ полумонашескую жизнь до тѣхъ поръ, пока постепенно не увлекся общественной жизнью въ Харьковѣ съ 1804 г. (см. выше, стр. 246). Замѣчательное литературное дарованіе Г. Ѳ. Квитка обнаружилъ не ранѣе начала 30-хъ годовъ, когда, заимствовавъ отъ своей Основы литературный псевдонимъ „Основьяненко", онъ сдѣлался однимъ изъ самыхъ популярныхъ малорусскихъ писателей. Малорусскія его повѣсти, написанныя превосходнымъ, чистымъ, простымъ и яснымъ языкомъ, проникнуты трогательно-гуманнымъ отношеніемъ къ крестьянамъ, бытъ которыхъ, нравы, обычаи и повѣрья онъ зналъ превосходно. Въ эпоху освобожденія крестьянъ Основа принадлежала уже наслѣднику писателя Валер. Андр. Квиткѣ, владѣвшему здѣсь 1.800 дес. земли.

Возвращаемся къ желѣзному пути. Перейдя на 5-й вер. мостъ черезъ р. *Лопань*, желѣзный путь достигаетъ на 10-й верстѣ станціи *Харькова Товарная*, который и есть собственно главный начальный пунктъ Харьково-Балашовской линіи.

Близъ станціи расположенъ недавно возникшій обширный паровозо-строительный и механическій заводъ — одинъ изъ лучшихъ въ Россіи въ отношеніи своего оборудованія — возникшій первоначально съ цѣлью изготовленія паровозовъ для Сибирскаго желѣзнаго пути; въ послѣднее время заводъ выпускалъ ежедневно, въ среднемъ, одинъ паровозъ.

Въ 15 вер. отъ упомянутой станціи желѣзный путь достигаетъ станціи *Рогани*, получившей названіе отъ рѣки и села, при которыхъ оно находится. Село имѣетъ до 1.000 ж., волостн. правл. и лавки, а станція грузитъ около 80 тыс. пуд. и разгружаетъ до 300 тыс. пуд., преимущественно каменнаго угля.

Въ 2 в. отъ станціи существуетъ фабрика оберточной бумаги Цетлина, а въ $2^1/_2$ в. къ сѣверо-востоку расположено имѣніе *Роганское* Гельфериха-Саде, крупнаго фабриканта земледѣльческихъ машинъ и орудій; въ хозяйствѣ производится значительная торговля продуктами свиноводства. Въ имѣніи существуетъ также паровой молочный и сыроваренный заводъ для переработки молока, получаемаго отъ 200 дойныхъ коровъ. Въ эпоху освобожденія крестьянъ Рогань принадлежала Помп. Вас. Пассеку, владѣвшему здѣсь 1.800 дес. земли. Пассеки принадлежали къ древнему дворянскому роду, вышедшему изъ Чехіи и поселившемуся сначала въ Смоленской области, а потомъ въ Малороссіи, гдѣ Богданъ Пассекъ былъ судьею малороссійскаго генеральнаго суда, а затѣмъ воеводою въ Бѣлгородѣ. Фамилія Пассековъ дала нѣсколько выдающихся людей, между которыми наиболѣе замѣчательнымъ былъ Діомидъ Вас. Пассекъ (1808—1845), одинъ изъ героевъ кавказскихъ войнъ, и извѣстный этнографъ Вад. Васил. Пассекъ (см. ниже).

Къ югу отъ с. Рогани находится цѣлая группа селеній, заселенныхъ въ царствованіе царя Алексѣя Михайловича великоруссами, послѣ того какъ въ 1641 г. черкасы оставили городъ Чугуевъ. Одно изъ здѣшнихъ селеній *Шубино* (400 ж.) уже въ 1668 году имѣло церковь. Въ 2 в. отъ станціи по проселочной дорогѣ сохранился каменный истуканъ, извѣстный въ народѣ подъ именемъ „каменной бабы".

Верстахъ въ 3 отъ упомянутаго с. Шубина находится, уже въ Зміевскомъ уѣздѣ, село *Константиновка* съ населеніемъ около $1^1/_2$ тыс. душъ; при селѣ есть лѣсопильный заводъ Компанійца, распиливающій досокъ въ годъ на 20 тыс. р. Въ эпоху освобожденія крестьянъ Константиновка принадлежала потомку Григорія Донца Дм. Андр. Донецъ-Захаржевскому, владѣвшему здѣсь 3.000 дес. земли.

Слѣдующая, въ 25 вер. за Роганью, станція желѣзнаго пути *Чугуевъ* находится въ Зміевскомъ уѣздѣ. Станція эта грузитъ до 200 тыс. пуд., преимущественно хлѣба, и грузила бы еще болѣе, если-бы часть произрастающаго въ ея окрестностяхъ хлѣба не направлялась гужевымъ путемъ въ Харьковъ. Разгружается на станціи до 350 тыс. пуд.

Заштатный городъ **Чугуевъ** расположенъ на правомъ, крутомъ берегу *Сѣвернаго Донца*. Къ городу принадлежатъ пригородныя слободы *Зачугуевка*, *Преображенское*, *Осиновка*, *Клугиновка* и *Башкировка*, которыя всѣ входятъ въ составъ города; отъ слободы Зачуговки городъ отдѣляется ручьемъ *Чугуевкой*, отъ сл. Преображенской (*Смыкалки*) — оврагомъ *Студенымъ* и отъ сл. Осиновки — крутой горой отъ берега Донца. Начало поселенія на мѣстѣ нынѣшняго Чугуева должно быть отнесено къ очень отдаленнымъ временамъ, такъ какъ здѣсь удавалось находить римскія монеты Октавія Августа, мѣдныя стрѣлы, осколки глиняной посуды и т. д. Въ концѣ XVI и началѣ XVII столѣтія мѣстность эта была уже не заселенной и въ Книгѣ Большого Чертежа называлась „*Чугуевымъ городищемъ*“. Возобновленъ былъ городъ, какъ это достовѣрно извѣстно, въ 1639 году, когда явились сюда изъ литовской стороны черкасы подъ предводительствомъ гетмана Яцка Остренина. Московское правительство отнеслось весьма заботливо къ первому поселенію малороссовъ въ степяхъ, въ которомъ оно пріобрѣло себѣ передовой оплотъ противъ татаръ. Новоприхожіе черкасы, въ числѣ 865, были приведены къ присягѣ и получили разрѣшеніе сохранить свое казацкое устройство; но кромѣ того, наряду съ властью гетмана была поставлена власть воеводы; въ роли послѣдняго былъ посланъ сперва кн. Пожарскій, а затѣмъ съ бо́льшими полномочіями — кн. Щетининъ. Черкасы были устроены на помѣстномъ правѣ, получили въ пользованіе много угодій, денежное жалованье и разныя льготы, но за все это обязывались построить острогъ и нести воинскую — сторожевую и станичную службу. Въ 1639 году „городъ построенъ острогомъ дубовымъ стоячимъ съ кровати и обломы и катки и съ людницы; подлѣ городовой стѣны съ подошвы привалы обложены и насыпаны землею“. Хотя матеріальныя условія ихъ жизни въ Чугуевѣ были лучшими, чѣмъ на родинѣ, тѣмъ не менѣе, вслѣдствіе постояннаго разлада между населеніемъ и его начальниками — Остреннымъ, котораго казаки не уважали, и Щетинина, который „привелъ ихъ въ сумнѣніе жестокимъ обхожденіемъ“, а также благодаря „прелестнымъ письмамъ“ польскихъ коммиссаровъ, черкасы въ 1641 году, убивъ гетмана, бѣжали изъ Чугуева въ Литву. На мѣсто бѣжавшихъ черкасъ правительство прислало изъ разныхъ мѣстъ Россіи боярскихъ дѣтей, стрѣльцовъ, пушкарей и казаковъ, которые должны были нести тяжелую военную службу; затѣмъ сюда стали присылать также ссыльныхъ и каторжниковъ, почему чугуевцевъ тогда называли „сведенцами“. Чугуевъ и особенно подвѣдомственныя ему села были сильно опустошены въ 1668 году мятежными партіями Брюховецкаго. Послѣ азовскаго похода въ Чугуевѣ были поселены еще калмыки, которые въ началѣ XVIII столѣтія образовали особую калмыцкую команду изъ двухъ ротъ. Такимъ образомъ въ началѣ XVII ст. управленіе городомъ Чугуевымъ представляло собой большое смѣшеніе вѣдомствъ: казаки и калмыки управлялись военной властью, боярскіе дѣти и служилые люди — бѣлгородскимъ воеводою, и наконецъ черкасы — харьковскимъ полковникомъ. Въ 1708 г. Чугуевъ былъ приписанъ къ Азовской губер-

ніи, а въ 1780 г. возведенъ на степень уѣзднаго города Харьковскаго намѣстничества и въ 1797 году обращенъ въ заштатный городъ Зміевскаго у. Въ 1803 году былъ учрежденъ Чугуевскій регулярный казачій полкъ; съ этого времени шефъ полка сталъ завѣдывать всѣми военными дѣлами, а гражданскія рѣшались въ войсковомъ правленіи, членами котораго были отставные чиновники, что̀ и продолжалось до 1817 года, когда Чугуевъ былъ причисленъ къ вѣдомству украинскихъ поселеній. Наконецъ въ августѣ 1860 года Чугуевъ былъ сдѣланъ заштатнымъ городомъ наравнѣ съ другими такими же городами Харьковской губерніи Въ настоящее время Чугуевъ—довольно благоустроенный городъ. Въ лѣтнее время онъ служитъ лагернымъ мѣстомъ для войскъ Харьковскаго военнаго округа. Жителей въ немъ теперь—свыше 13 тысячъ человѣкъ. Городской соборъ во имя Покрова Богородицы построенъ въ 1826—1834 г.г., св. Николая — въ 1785—1803 г., Рождества Богородицы — въ 1774 и Преображенія на кладбищѣ — въ 1824 г. Съ 1660 по 1727 годъ въ городѣ существовалъ Успенскій мужской монастырь. Торговое значеніе города невелико. Въ немъ нѣсколько небольшихъ заводовъ. Въ городѣ Чугуевѣ въ 1844 году родился знаменитый художникъ Илья Ефим. Рѣпинъ, происходящій изъ бывшихъ военныхъ поселянъ Харьковской губерніи. Памятникомъ рожденія Рѣпина въ Малороссіи служатъ извѣстныя его картины „Вечерницы“ и „Запорожцы“.

Къ сѣверу отъ Чугуева находится нѣсколько древнихъ великорусскихъ поселеній, возникшихъ вскорѣ послѣ ухода черкасъ изъ названнаго города. Ближайшее изъ нихъ къ Чугуеву, въ 4 в. отъ него, на правомъ берегу Сѣв. Донца — с. *Кочетокъ* Волчанскаго уѣзда; въ приходской церкви села сохраняется древняя икона Владимірской Божіей Матери, принадлежавшая закрытой въ половинѣ XVIII в. Вдадимірско-Богородицкой пустыни (основ. около 1700 года и находившейся въ 6 в. отъ Чугуева на берегу Донца). Село имѣетъ въ зимнее время бо̀лѣе тысячи жителей и школу, а въ лѣтнее время служитъ однимъ изъ любимыхъ мѣстъ пребыванія для харьковской интеллигенціи. Далѣе, верстахъ въ 6 отъ Кочетка къ сѣверу, при рѣчкѣ *Тетлежкѣ* расположено той же древности с. *Тетлега*, имѣющее болѣе 1.500 ж. и на противуположномъ ея берегу—с. *Зарожное* Зміевскаго уѣзда; въ послѣднемъ въ настоящее время насчитывается болѣе 8 тыс. жителей, 2 церкви, волостн. правл. и лавки. Наконецъ въ 4 в. отсюда на юго-западъ и въ 7 в. отъ Чугуева находится слобода *Каменная Яруга*, возникновеніе которой также относится къ 1647 году, когда здѣсь были отведены земли чугуевскимъ стрѣльцамъ; первый храмъ въ слободѣ построенъ около 1650 года; нынѣшняя церковь св. Николая построена въ 1759 г. и возобновлена въ 1809 году. Свое названіе слобода получила отъ слоевъ камня, ломка которыхъ производится въ небольшомъ количествѣ еще и теперь. Въ слободѣ около $2^1/_2$ тыс. жит., школа и лавки.

Верстахъ въ 11 на востокъ отъ упоминавшагося выше с. Кочетка, на правомъ берегу Сѣв. Донца въ Волчанскомъ уѣздѣ расположена многолюдная волостная слобода Волчанскаго уѣзда *Ново-Бѣлгородъ* (она же *Печенѣги*). Какъ свидѣтельствуетъ само названіе слободы, здѣсь когда-то было печенѣжское кочевье, но сколько-нибудь достовѣрныхъ свѣдѣній о слободѣ мы не имѣемъ до 1654 года, когда здѣсь, „на *Печенѣжскомъ Котковскомъ полѣ*“ были поселены 45 человѣкъ черкасъ съ женами и дѣтьми, пришедшіе въ Чугуевъ изъ литовской стороны подъ предводительствомъ Ив. Ѳед. Волошенина; по личной просьбѣ Волошенина, новоприхожимъ черкасамъ было положено отъ государя жалованье, за что они обязывались защищать украину отъ крымцевъ, ногайцевъ и литовскихъ людей. Въ настоящее время жителей въ Ново-Бѣлгородѣ около 8 тыс. человѣкъ. Въ слободѣ 3 приходскихъ церкви, школа, больница, центральная тюрьма и много лавокъ, базары два раза въ недѣлю и 5 ярмарокъ. Въ Печенѣгахъ родился извѣстный художникъ Г. И. Семирадскій (1843—1902).

Отъ сл. Ново-Бѣлгорода вверхъ по Донцу, вдоль котораго идетъ большая дорога на Волчанскъ, лежитъ нѣсколько крупныхъ селеній. Такъ, въ 10 верстахъ къ

сѣверу отъ Ново-Бѣлгорода, на лѣвомъ берегу Сѣв. Донца расположена сл. *Мартовая* съ населеніемъ около 3 тысячъ человѣкъ, школою, лавками и двумя небольшими ярмарками. Въ 9 в. въ томъ же направленіи отсюда находится людная и торговая волостная слобода *Хотомля* (на томъ же лѣвомъ берегу Донца), существовавшая еще въ началѣ XVIII в. и уже тогда имѣвшая у себя церковь; жителей въ настоящее время въ слободѣ болѣе 3 тыс. ч.; здѣсь 2 приходскихъ церкви, волостн. правл., школа, больница; въ слободѣ около десятка лавокъ и ежегодно бываетъ 8 ярмарокъ. Въ верстѣ отъ сл. Хотомли, на томъ же берегу Донца расположена слобода *Писаревка*, возникшая еще въ XVII вѣкѣ; въ половинѣ XVIII ст. переселенцы изъ Старосалтовой слободы увеличили ея населеніе, простирающееся нынѣ до 1.200 ж. На противуположномъ берегу Сѣв. Донца, за лѣсомъ, по прямому направленію верстахъ въ 3 отъ берега и 4 отъ Писаревки лежитъ село *Молодовое* съ населеніемъ около 1.200 чел., въ которомъ существуетъ известковый заводъ Махонина, вырабатывающій извести на 10 тыс. рублей. Въ 5 верстахъ отсюда на юго-западъ при рѣчкѣ *Бабкѣ* лежитъ людная слобода *Большая Бабка* съ населеніемъ около 3 тыс. чел., школою и лавками. Верстахъ въ 5 отъ послѣдняго села къ ю.-в. находится небольшое имѣніе А. В. Десятова *Гремячій хуторъ*, площадью только въ 266 дес. (сѣвооборотъ 4-польный), замѣчательное по своему фруктовому саду, занимающему 24 дес., при организованномъ ягодномъ хозяйствѣ и до 1.000 виноградныхъ кустовъ. Къ югу отъ Чугуева въ 2 вер., на почтовомъ трактѣ въ Изюмъ находится с. *Малиновка*, имѣющее болѣе 4 тыс. жит. школу, лавки и 4 ярмарки.

Вернемся къ желѣзному пути. Слѣдующая за Чугуевымъ ст. *Граково* находится отъ него въ 17 вер., еще въ Зміевскомъ уѣздѣ, и грузитъ столько же, сколько и Чугуевская станція.

Самое село *Граково* находится въ 2 вер. отъ станціи, на почтовомъ трактѣ въ Изюмъ, и имѣетъ до 1.200 жит.

Верстахъ въ 16 къ ю. отъ Гракова, на Изюмскомъ почтовомъ трактѣ расположено большое село *Волоховъ Яръ*, имѣющее болѣе 4.000 ж., волостн. правл., школу, лавки и 3 ярмарки. Верстахъ въ 7 отсюда къ с.-в. находится с. *Семеновка*, имѣющее до 4.000 жит. и 4 ярмарки и во время освобожденія крестьянъ принадлежавшее Сем. Алекс. Балдину, владѣвшему здѣсь 3.200 дес. Къ ю.-в. отъ Волохова Яра по почтовому тракту въ Изюмъ расположено людное село *Бригадировка*, имѣющее болѣе 3 тыс. жит., школу, лавки и 3 ярмарки.

Отъ с. Волохова Яра на юго-западъ, между теченіемъ рѣкъ *Средней* и *Волоской Балаклейки* идетъ большая грунтовая дорога, приводящая насъ въ районъ весьма интересныхъ въ различномъ отношеніи мѣстечекъ. Такъ, въ 16 в., при р. Балаклейкѣ лежитъ большая волостная слобода *Ново-Серпуховъ* или *Балаклея*. Занятая впервые, какъ то позволяетъ предположить само названіе, слобода въ половинѣ XVI в. играла уже роль русскаго сторожевого пункта противъ крымцевъ, а въ 1663 году была занята заднѣпровскими выходцами — черкасами, явившимися сюда „подъ государеву руку“ подъ предводительствомъ своего полковника Якова Черновца. Черкасы выстроили здѣсь укрѣпленіе и первоначально имѣли своего полковника, но послѣ они были переданы въ вѣдѣніе изюмскаго полковника. Балаклея неоднократно подвергалась нападеніямъ крымцевъ, а также отражала нападенія партій Брюховецкаго. Въ настоящее время въ слободѣ около 4 тысячъ жителей, 2 приходскихъ церкви, школа, много лавокъ, базары, и ежегодно происходитъ 5 ярмарокъ. Верстахъ въ 15 отсюда, на той же дорогѣ, на лѣвомъ берегу Сѣв. Донца расположена волостная слобода *Савинцы*. До заселенія ея, происшедшаго въ 1671 году, въ этой мѣстности находился татарскій перелазъ черезъ Донецъ, причемъ *Савинская сакма* служила одною изъ торговыхъ дорогъ татаръ въ Россію. Такимъ образомъ эта мѣстность представлялась весьма опасной, чѣмъ, вѣроятно, и должно быть объяснено назначеніе ея пришедшимъ сюда въ 1671 г. подъ предводительствомъ атамана Гаврила Могилки черкасамъ. Поселеніе впослѣдствіи было укрѣплено и называлось городкомъ. Теперь здѣсь около 4 тысячъ жителей, 2 приходскихъ церкви, довольно много лавокъ, 3 ежегодныхъ ярмарки и мукомольный и маслобойный заводъ Отцовича, вырабатывающіе муки, крупы и масла на 15 тыс. руб. Вер. въ 7 на в.-с.-в. отъ Савинцовъ находится хут. *Макаровка* (на картахъ *Марковка*), въ которомъ родилась, жила и умерла талантливая писательница Надежда Степ. Соханская (псевдонимъ Кохановская). Наиболѣе удачны ея повѣсти: „Гайка“, „Послѣ обѣда въ гостяхъ“, „Изъ провинціальной галлереи портретовъ: портретъ на выдержку“ и нѣкоторыя другія.

Къ сѣверо-западу и сѣверу отъ Ново-Серпухова при р. *Балаклейкѣ* лежатъ

людныя села: первое въ 1½ верстахъ—*Лагери* съ населеніемъ свыше 2 т. ч., а второе въ 8 в. — *Вербовка*, имѣющее жителей почти 2 тыс. Еще выше по р. Балаклейкѣ лежитъ 2 селенія—*Пришибъ* и *Петровское*, родовыя имѣнія предковъ извѣстнаго беллетриста Григ. Петр. Данилевскаго, имѣющія нынѣ до 600 ж. Село Пришибъ было основано казакомъ Данилою Даниловичемъ, выходцемъ изъ Подоліи, первое письменное упоминаніе о которомъ встрѣчается въ 1698 году. Въ одномъ изъ очерковъ Г. П. Данилевскаго подъ заглавіемъ „Прабабушка" авторъ влагаетъ въ уста своей прабабушки слѣдующій разсказъ объ основаніи Пришиба: „Былъ, сказываютъ, тихій весенній вечеръ. По сю сторону Донца, на крутизнѣ, показался верхомъ на заморенномъ конѣ чубатый гетманецъ. Ѣхалъ онъ-атъ горемычный безъ дороги, пустыньками да озерками и какъ нѣкая тѣнь вечерняя появился, дѣтушки, изъ-за косогора, съ пищалью, да съ котомкою за плечами, голодный, захудалый, обношенный и уже изъ себя немолодъ. Спасался онъ отъ вражьяго погрома. Миновалъ одно лѣсное затишье, другое. Слѣзъ съ коня, напоилъ его въ ключѣ, самъ перекрестился, напился, поднялся опять на пригорокъ, окинулъ глазомъ Божью, тихую да уютную пустыню, и сердце у него замерло. Упалъ казакъ на колѣни на траву и сказалъ: „Быть тутъ поселку"! И лучше мнѣ осѣсть у тебя, мать-пустыня, въ сосѣдствѣ съ кабаномъ да съ волчицею, чѣмъ пропадать какъ псу, отъ польскихъ кнутовъ!" Даніилъ Данилевскій срубилъ курень, поселилъ семью, призвалъ своихъ товарищей, и здѣсь образовалась укрѣпленная слобода *Великое Село*. Вблизи нея казакъ Даниленскій завелъ свой хуторъ—теперь с. Пришибъ, родовое имѣніе Данилевскихъ, упоминающееся въ царской грамотѣ 1685 года. Но слобода вскорѣ была разгромлена татарами, и самъ сотникъ Данилевскій уведенъ на арканѣ въ плѣнъ, изъ котораго ему удалось убѣжать къ себѣ на Донецъ только спустя четыре года. Въ 1698 году Д. Данилевскій „за вѣрную службу и за полонное терпѣніе" получилъ жалованную вотчинную грамоту. Въ 1709 году у него останавливался Петръ Великій на пути изъ Азова къ Полтавѣ; царь крестилъ у сотника его внука, самъ ставилъ свѣчи въ здѣшней церкви, которой на память подарилъ два колокола; по преданію, Петръ посадилъ въ саду помѣстья желудь, изъ котораго впослѣдствіи развился могучій дубъ, существующій еще и понынѣ. Потомокъ Даніила Данилевскаго писатель Гр. Петр. провелъ годы своего дѣтства и впослѣдствіи 12 лѣтъ своей жизни послѣ своего брака не въ Пришибѣ, которымъ владѣла другая вѣтвь Данилевскихъ, а въ другомъ ихъ родовомъ имѣніи с. *Петровскомъ*, отстоящемъ отъ Пришиба вер. въ 4, но онъ похороненъ, такъ же какъ и его предки, въ каменной церкви села Пришиба. Въ эпоху освобожденія крестьянъ дворянская фамилія Данилевскихъ владѣла въ Зміевскомъ уѣздѣ болѣе чѣмъ 8.000 дес. земли. Почти смежная съ Пришибомъ дер. Ивановка во время освобожденія крестьянъ принадлежала Екат. Матв. Фроловой, владѣвшей здѣсь въ то время 3.200 ж.

Верстахъ въ 8 на з.-с.-з. отъ с. Пришиба, на берегу Сѣв. Донца, на озерѣ *Уступъ* расположено весьма людное волостное село *Ново-Борисоглѣбскъ* (*Андреевка*). Село возникло въ 1663 году, подъ именемъ Андреевки или Андреевыхъ Лозъ, когда сюда явились „подъ государеву руку" черкашенинъ полковникъ Яковъ Черновецъ со своимъ зятемъ и партіей черкасъ. Село считалось весьма значительнымъ украинскимъ укрѣпленіемъ и многократно подвергалось нападеніямъ татаръ, изъ которыхъ особенно чувствительными для населенія были въ 1678, 1681, 1688 и 1736 г.г. Во второй половинѣ XVII столѣтія окрестности с. Андреевки были покрыты еще лѣсами. Впослѣдствіи с. Андреевка была причислена къ военнымъ поселеніямъ и переименована въ с. Ново-Борисоглѣбскъ. Въ настоящее время въ селѣ 7½ тысячъ жителей; въ немъ есть вол. пр., школа, богадѣльня, много лавокъ, базары и 5 ежегодныхъ ярмарокъ; въ селѣ 2 церкви.

Къ з. отъ ст. Гракова, вер. въ 15, на рч. *Гнилицѣ* лежитъ с. *Скрыпаево*, имѣющее около 3.500 ж., нѣсколько лавокъ и 2 ярмарки.

По противуположной сторонѣ желѣзнаго пути, въ окрестностяхъ ст. Гракова расположено еще нѣсколько крупныхъ селеній. Такъ, верстахъ въ 5 на сѣверо-западъ отъ нея лежитъ волостное село *Коробочкино* съ населеніемъ около 3 тыс. чел., вол. пр., богадѣльн., лавками и ярмарками. Въ 6 в. отсюда къ востоку, при Сѣв. Донцѣ расположено другое волостное село *Лебяжье* (*Анновка*), имѣющее жителей свыше 2½ тыс. чел., школу, лавки и паров. мельницу; при селѣ работаетъ винокуренный заводъ Стрикова, выкуривающій спирта въ годъ на 18 тыс. рублей. Въ эпоху освобожденія крестьянъ это село находилось въ собственности самаго крупнаго изъ землевладѣльцевъ Зміевскаго уѣзда Пав. Вас. Стремоухова, принадлежавшаго къ старинному дворянскому роду, извѣстному съ XV вѣка и владѣвшаго здѣсь 7.500 дес. земли. Вер. въ 5 отъ с. Лебяжьяго на сѣв.-востокъ, при рѣчкѣ *Большомъ Бурлукѣ*

находится слобода *Базальевка* съ $2^1/_2$ тыс. жителей и лавками, а верстахъ въ 10 на юго-востокъ—с. *Василенково*, при той же рѣчкѣ, имѣющее жителей свыше $2^1/_2$ тыс. ч., лавки и 8 ярмарки.

Слѣдующая за Граховымъ станція *Булацелевка* находится отъ Грахова въ 21 верстѣ, уже въ Купянскомъ уѣздѣ. Она грузитъ до 850 тыс. пуд., болѣе чѣмъ на половину хлѣба, но является также сборнымъ пунктомъ для гуртовъ скота, пригоняемыхъ преимущественно изъ Изюмскаго уѣзда.

Станція Булацелевка получила свое названіе отъ находящихся близъ нея, при с. *Щенячьемъ* и дер. *Безмятежной* имѣній, принадлежащихъ дворянской фамиліи Булацелей. Въ эпоху освобожденія крестьянъ Булацели были самыми крупными землевладѣльцами Купянскаго уѣзда, гдѣ они владѣли 10.400 дес. земли. Родоначальникомъ харьковскихъ Булацелей былъ полковникъ Варламъ Булацель изъ знатнаго румынскаго рода, вступившій въ русское подданство въ царствованіе имп. Елизаветы и получившій обширныя земли въ нынѣшней Харьковской губерніи. Одна изъ фамиліи Булацелей—Марья Ильинишна, вступившая въ 1868 г. въ морганатическій бракъ съ принцемъ Николаемъ Петровичемъ Ольденбургскимъ, получила отъ великаго герцога титулъ графини Остенбургской.

Верстахъ въ 14 къ с.-с.-в. отъ станціи, при рѣчкѣ *Среднемъ Бурлукѣ*, лежитъ село *Юрченково* съ населеніемъ около $3^1/_2$ тыс. чел., школою и лавками. Въ 3 в. къ сѣверо-востоку отсюда на берегу рѣчки *Сухого Бурлука* расположено волостное село *Ново-Бурлуцкое*, имѣющее жителей свыше 4 тыс. человѣкъ, школу, лавки и 3 ярмарки. Верстахъ въ $5^1/_2$ отъ послѣдняго села къ сѣверу, при рч. *Гнилицѣ* находится еще одно людное село — *Артемьевка* съ $4^1/_2$ тыс. жителей, школою, лавками и ярмаркою. На юго-востокъ отъ станціи верстахъ въ 10, на томъ пунктѣ, гдѣ отъ почтоваго тракта Харьковъ-Старобѣльскъ отходитъ почтовая дорога на Купянскъ, лежитъ слобода *Волоская Балаклейка (Щенячье)*. Въ 1711 году названная слобода, принадлежавшая раньше генералъ-маіору Шидловскому, была передана волошскому (откуда и названіе слободы) стольнику Дмитрію Енакею, пришедшему въ Россію вмѣстѣ съ княземъ Кантемиромъ. Другое имя слободы — *Щенячье* — произошло отъ названія находящагося здѣсь кургана, носившаго это имя еще въ 1647 году. Жителей въ настоящее время въ слободѣ болѣе 2 тыс. челов.; ея церковь во имя архангела Михаила освящена въ 1822 году. При слободѣ существуютъ лавки и 3 ежегодныхъ ярмарки.

Слѣдующая станція желѣзнаго пути *Старовѣровка* находится въ 24 вер. отъ предшедствующей. Двѣ версты не доходя до нея желѣзный путь проходитъ по 11-саженной насыпи, въ которой проложена огромная каменная труба для стока весеннихъ водъ. Станція, получившая свое названіе отъ сосѣдней съ нею слободы Старовѣровки, грузитъ до 500 тыс. пуд., преимущественно хлѣба, свозимаго изъ ближайшихъ крупныхъ экономій. Слобода Старовѣровка имѣетъ 1.500 ж. и нѣсколько небольшихъ ярмарокъ.

Верстахъ въ 10 отъ станціи къ с.-з. на рч. *Гусинкѣ* расположено с. *Ново-Николаевка*, имѣющее болѣе 3.000 жит., школу и лавки.

Отъ станціи Старовѣровки въ 15 вер. Харьковско-Балашовскій желѣзный путь достигаетъ ст. *Купянска-узлового*. Отъ этого пункта отходятъ въ стороны отъ главнаго пути двѣ желѣзнодорожныя вѣтви: Купянско-Волчанская и Купянско-Лисичанская.

*Купянско-Волчанская* вѣтвь только въ недавнее время открыта для движенія отъ ст. Купянска. Направляется она черезъ городъ того же имени на с.-з. Первая станція этого пути *Гусенка* находится въ 14 вер. отъ Купянска при слободѣ того же имени, имѣющей до 1.000 ж. и три ярмарки. Въ годы освобожденія крестьянъ слоб. Гусенка принадлежала дворянской фамиліи Ковалевскихъ, владѣвшихъ здѣсь 4.200 дес. земли.

Далѣе, вер. въ 12 отъ Гусенки желѣзный путь проходитъ мимо волостной слободы *Шиповатаго*, заселенной около 1700 года и получившей свое названіе, какъ говоритъ преданіе, отъ растущаго здѣсь въ изобиліи шиповника; приходская церковь во имя великомуч. Варвары построена въ 1726 году; населеніе слободы—приблизительно 2.700 человѣкъ; въ ней есть волостное правл., школа и лавки. Въ эпоху освобожденія

крестьянъ слобода эта принадлежала Варв. Алекс. Донецъ-Захаржевской, владѣвшей здѣсь 10 тыс. дес. земли.

Далѣе, на 27-й вер. отъ ст. Гусенки желѣзный путь приходитъ къ станціи *Бурлуку*, названной по имени лежащей въ 2 съ небольшимъ верстахъ отсюда, при р. *Большомъ Бурлукѣ*, сл. *Великаго Бурлука*, насчитывающей у себя жителей болѣе 4 тысячъ; въ слободѣ волостн. пр., больница, лавки и 6 ярмарокъ. Въ эпоху освобожденія крестьянъ Бурлукъ со многими сосѣдними селеніями принадлежалъ самой крупной землевладѣлицѣ Волчанскаго уѣзда Елиз. Андр. Задонской, владѣвшей здѣсь 34 тыс. дес. земли. Верстахъ въ 5 къ с.-з. отъ станціи находится хут. *Средній*, въ которомъ дѣйствуетъ винокуренный заводъ Задонскаго, изготовляющій спирта и водки на 16 тыс. руб. Вер. въ 6 къ с. отъ В. Бурлука находится слоб. *Николаевка*, имѣющая болѣе 1.000 жит., вол. пр., лавки, базары и 6 ярмарокъ и въ эпоху освобожденія крестьянъ принадлежавшая Екат. Мих. Любарской, владѣвшей здѣсь 6.000 дес. земли. Въ 14 вер. къ с.-в. отъ станціи расположена сл. *Хотяя*, возникшая около 1680 г. и имѣющая до 1.700 ж. Во время освобожденія крестьянъ она принадлежала Алекс. Григ. Ширпову, владѣвшему здѣсь 11 тыс. дес. Верстахъ въ 7 отъ послѣдней слободы къ сѣверо-востоку находится волостная слобода *Козинка* съ населеніемъ около 2.700 человѣкъ, волостн. пр., лавками и 8 ярмарками. Наконецъ верстахъ въ 7 отъ сл. Хотней на сѣверо-западъ лежитъ другая волостная слобода *Ольховатка* (*Водяной*); селеніе возникло въ концѣ XVII столѣтія, а въ 1707 году оно было уже слободой, и жители ея приписывались къ Изюмскому полку. Около 1775 г. въ Ольховатку переселилось большое число раскольниковъ, составлявшихъ тогда главную массу населенія. Въ настоящее время въ слободѣ около 4 тыс. жит., волостн. пр., лавки, базары и 9 ярмарокъ. Вер. въ 8 къ ю.-з. отъ В. Бурлука находится сл. *Никольская*, имѣющая до 1.000 жит. и въ эпоху освобожденія крестьянъ принадлежавшая Ал. Гр. Шретеру, который владѣлъ здѣсь 8.600 дес.

Слѣдующая станція Купянско-Волчанскаго пути *Бѣлый Колодезь* находится въ 86 вер. отъ Бурлука. Слобода этого имени имѣетъ 1.500 ж., волостн. правл., 5 ярмарокъ и въ эпоху освобожденія крестьянъ принадлежала Никол. Ант. Скалону, владѣвшему здѣсь до 8.000 дес. Скалоны—дворянскій родъ, происходящій отъ Георгія де Скалона, французскаго гугенота, по уничтоженіи нантскаго эдикта переселившагося въ Швецію. Оба сына его перешли въ русскую службу при Петрѣ Великомъ, а внукъ генер.-поруч. Апол. Данил. отличился въ семилѣтней и пугачевской войнахъ. Сынъ его ген.-м. Ант. Ант. палъ въ 1812 г. героемъ при Смоленскѣ. Владѣлецъ Бѣлаго Колодезя Ник. Ант. (1832—1900) былъ оберъ-шталмейстеромъ. Прекрасно устроенное имѣніе Скалоновъ и донынѣ не вышло изъ ихъ владѣнія. Оно имѣетъ 4-польный сѣвооборотъ съ посѣвомъ снекловицы; для сортировки сѣмянъ ея имѣется электорная лабораторія. Хозяйство имѣетъ 180 рабочихъ лошадей и до 650 воловъ; непригодные къ работѣ откармливаются и продаются на убой. Въ имѣніи есть метеорологическая станція, опытное поле въ 10 дес. и свеклосахарный заводъ, существующій съ 1834 года и производящій на 500 тыс. рублей при 600 рабочихъ. Вер. въ 8 отсюда къ ю.-з. находится еще имѣніе *Котовка* товарищества Ротермуидъ и Вейссъ въ 1.200 дес. съ 4-польнымъ сѣвооборотомъ и большими посѣвами снекловицы.

Послѣдняя станція Купянско-Волчанской вѣтви *Волчанскъ* находится на 17-й верстѣ отъ ст. Бѣлаго Колодезя.

Городъ **Волчанскъ** расположенъ по обѣимъ сторонамъ р. *Волчьей*. Мѣстность, занятая нынѣшнимъ городомъ, была впервые заселена въ 1674 г., когда сюда явился со своей братіею нѣжегольскій черкашенинъ Мартынъ Прокофьевъ Старочудный. Послѣдній, желая выстроить здѣсь слободу, отправилъ челобитную бѣлгородскому воеводѣ кн. Гр. Гр. Ромодановскому, въ которой писалъ слѣдующее: „есть отъ Бѣлгорода отъ рѣчки Сѣверскаго Донца въ лѣвой сторонѣ рѣки Волчьи Воды, а на той де рѣчкѣ Волчьихъ Водахъ есть три брода: бродъ Каменный, да бродъ Захарьевъ, да бродъ Царевскій, да Сѣнная поляна, а чрезъ тѣ де броды и Сѣнную поляну лежатъ татарскія сакмы въ русскіе города и тѣми сакмами ходятъ воинскіе люди татаровья въ русскіе города войною, а тою рѣчкою Волчьими водами и рѣчкой Сѣверскимъ Донцомъ владѣетъ Бѣлгорода Николаевскаго монастыря архимандритъ Кирилъ... и Великій Государь Его Царское Величество пожаловать бы его велѣлъ на той рѣчкѣ Волчьихъ водахъ на татарскихъ сакмахъ построить городъ изъ разныхъ городовъ позвать его братіи черкасъ... изселить слободы, села и деревни и отъ прихода воинскихъ людей около города учинить крѣпости... и по причиннымъ мѣстамъ учинить сторожки, чтобъ воинскіе люди татаровья въ украинные города безвѣстно не пришли“. На челобитную Стародубнаго соизволеніе послѣдовало, но пришедшіе изъ ма-

лороссійскихъ и заднѣпровскихъ городовъ черкасы, а также русскіе люди заняли угодья упоминавшагося выше Бѣлгородскаго Николаевскаго монастыря, что̀ и вызвало долго не прекращавшійся между ними споръ. Черкасы выстроили слободу немного (версты на 2) выше нынѣшняго г. Волчанска; слобода имѣла земляное укрѣпленіе, слѣды котораго видны еще и въ наши дни; эта мѣстность теперь носитъ названіе „Городка“ и лишена жилья. Что же касается до нынѣшняго Волчанска, то онъ повидимому построенъ только въ 1688 г. подъ именемъ *Волчи Воды*. Въ 1776 году онъ сдѣлался казачьимъ войсковымъ мѣстечкомъ, а затѣмъ въ 1780 г. былъ назначенъ уѣзднымъ городомъ, въ 1797 г. упраздненъ и въ 1802 г. снова возведенъ на степень уѣзднаго города Харьковской губерніи. Жителей въ Волчанскѣ, по послѣдней переписи, 11.322 человѣка; торговля его невелика. Къ городу принадлежатъ слободы *Заводъ*, *Пески* и *Гирликова*.

Отъ города Волчанска идетъ почтовый трактъ на г. Харьковъ, съ оконечностью котораго мы познакомились выше. Въ 8 вер. отъ Волчанска, на крутомъ поворотѣ отъ этого тракта отходитъ 5-верстная почтовая дорога въ с. *Графское*, возникшее въ то время, когда здѣшнія земли были пожалованы Петромъ Великимъ барону Шафирову за услуги, оказанныя имъ во время его посылки въ Константинополь. Въ 1723 г., во время опалы Шафирова здѣшнія его земли были отобраны въ казну и впослѣдствіи были пожалованы Екатериной I племяннику, сыну ея сестры Христины, гр. Ив. Симон. Гендрикову, бывшему впослѣдствіи генералъ-аншефомъ. Жителей въ селѣ до 1.000, свеклосахарный и конскій заводы и 5 ярмарокъ. Въ эпоху освобожденія крестьянъ Графское принадлежало гр. Ив. Ал. Гендрикову, который владѣлъ здѣсь съ сестрою 12 тыс. дес. земли, между тѣмъ какъ всѣ гр. Гендриковы имѣли въ своемъ владѣніи въ Волчанскомъ уѣздѣ 15 тыс. дес.

Отъ города Волчанска идетъ *почтовый трактъ на г. Харьковъ*; часть этого тракта съ прилегающими къ нему мѣстностями была уже описана выше.

На 7-й верстѣ отъ Волчанска при самомъ трактѣ лежитъ хуторъ *Ильмень* (*Симоновка*) съ населеніемъ въ $1^1/_2$ тыс. чел., при которомъ существуютъ два крупныхъ винокуренныхъ завода Колокольцова, выкуривающіе спирта на 135 тыс. рублей въ годъ.

Далѣе, верстахъ въ 10 отсюда, при той же почтовой дорогѣ, на берегу Сѣв. Донца расположена *сл. Рубежная*; при ней есть большой свеклосахарный заводъ, принадлежавшій оберъ-форшнейдеру гр. Степ. Алек. Гендрикову (работающій подъ фирмой „Ротермундъ и Вейссе), основанный въ 1850 году; заводъ вырабатываетъ песка, патоки и рѣзки свекловичной на сумму свыше 400 тыс. рублей при 300 рабочихъ. Обѣ Рубежныя слободы, бывшая владѣльческая и государственная, имѣютъ до 1.000 ж. Неподалеку отъ Рубежныхъ слободъ, также на берегу Сѣв. Донца, лежитъ слобода *Верхній Салтовъ*, имѣющая 8.000 жит. и школы. Мѣстность слободы была заселена въ очень давнее время: полагаютъ, что здѣсь было то укрѣпленіе половецкаго хана Кончака, которое и теперь упоминаютъ подъ именемъ Салтовскаго Городища. Въ 1689 г. городище было отдано товарищамъ гетмана Якова Остряницы, но черезъ 2 года поселеніе снова опустѣло. Въ 1659 г. городище было заселено выходцами-черкасами, явившимися сюда съ атаманомъ Ив. Андр. Семеновымъ отдаться „на пресвѣтлую государеву милость“ и, по указу государеву, они поселились „на сыромъ корню, на Сѣверскомъ Донцѣ, на Салтовскомъ городищѣ, на татарскомъ броду, гдѣ прежде былъ каменный городъ“; черкасы построили здѣсь городъ съ крѣпостью. Во второй половинѣ XVII ст. Салтовъ былъ укрѣпленнымъ городомъ и причислялся къ Харьковскому полку, но позднѣе былъ переименованъ въ слободу. Верстахъ въ 4 къ югу отъ Верхняго Салтова, на томъ же берегу Сѣв. Донца расположена слобода *Нижній* или *Старый Салтовъ*, заселенная черкасами въ началѣ XVIII столѣтія (въ 1700—1705 г.); въ слободѣ около $8^1/_2$ тыс. жителей, вол. правленіе, лавки, базары и 5 ежегодныхъ ярмарокъ. Въ эпоху освобожденія крестьянъ Ст. Салтовъ принадлежалъ Екат. Ник. Кузиной, владѣвшей здѣсь болѣе чѣмъ 12 тыс. дес. земли.

На противуположномъ берегу Донца, между Верхнимъ и Нижнимъ Салтовымъ, лежитъ слоб. *Ново-Спасское* (*Пассековка*) — родовое имѣніе Вадима Вас. Пассека, родившагося въ немъ въ 1807 г. и извѣстнаго своими работами по исторіи, археологіи, географіи и этнографіи вообще и Малороссіи въ особенности, а въ частности прежде всего родной его Харьковской губерніи, причемъ сотрудниками Вад. Вас. Пассека были Срезневскій и Вельтманъ. Однимъ изъ московскихъ друзей Пассека былъ въ свое время П. И. Герценъ. Описанію своей родины онъ посвятилъ изданное имъ въ 1839 г. „Историко-статистич. описаніе Харьковской губерніи“. Вад. В. Пассекъ умеръ въ 1842 г. Въ эпоху освобожденія крестьянъ Пассековка, нынѣ

имѣющая болѣе 600 ж., принадлежала Леониду Вас. Пассеку, владѣвшему здѣсь и при сосѣднихъ деревняхъ 3.600 дес. земли. Нынѣ при отстоящей въ 5 вер. отсюда деревнѣ Марьяновкѣ Пассеки владѣютъ еще 2 850 дес. земли, арендуемыми товариществомъ Ротермундъ и Вейссе. Полевое хозяйство ведется здѣсь при 4-польномъ сѣвооборотѣ. Вер. въ 12 отъ сл. Рубежной, на Харьковскомъ почтовомъ трактѣ находится слоб. *Терновка*, имѣющая болѣе 2.500 жит., школу и лавки.

Къ в.-с.-в. отъ Волчанска по р. *Волчьей* и ея притокамъ есть еще замѣчательныя селенія Волчанскаго уѣзда. Одно изъ нихъ *Ефремовка*, верстахъ въ 16 отъ города, на правомъ берегу Волчьей, имѣетъ 1.800 жит. и во время освобожденія крестьянъ принадлежало Бахметьевымъ, владѣвшимъ здѣсь болѣе чѣмъ 4.000 дес. Въ 8 вер. отсюда къ ю., при впадающей въ Волчью противъ Ефремовки рч. *Плотвѣ*, находится с. *Захарьевка*, имѣющее до 1.000 жит. и въ эпоху освобожденія принадлежавшее дворянской фамиліи Бакарюковыхъ, владѣвшей въ уѣздѣ 9.600 дес. Вер. въ 8 къ в.-с.-в. отъ Ефремовки, выше по Волчьей, находится еще слоб. *Николаевка*, имѣющая болѣе 1.000 жит., волост. правл., лавки, базары и 6 ярмарокъ и въ эпоху освобожденія принадлежавшая, со многими хуторами, отстоящими отсюда до 12 вер., кн. Ник. Ив. Трубецкому, владѣвшему въ здѣшнихъ окрестностяхъ 21.500 дес. земли.

Исчерпавъ всѣ свѣдѣнія, относящіяся до населенныхъ мѣстностей Волчанскаго уѣзда, мы считаемъ умѣстнымъ сказать здѣсь еще нѣсколько словъ объ общемъ его характерѣ.

*Волчанскій* уѣздъ принадлежитъ къ группѣ типичныхъ уѣздовъ Харьковской губ. Почва его черноземная и только по лѣвой сторонѣ р. Донца есть сыпучіе пески. Лѣса занимаютъ менѣе 10% пространства уѣзда. Въ уѣздѣ 167.800 ж., на кв. вер. по 48 жит., причемъ приростъ населенія со времени освобожденія крестьянъ составляетъ до 70%, вслѣдствіе чего уѣздъ изъ полустепного перешелъ уже въ густонаселенный земледѣльческій. Населеніе малороссійское, со значительной примѣсью великоруссовъ (до 20%). Изъ крестьянъ 48% вышли изъ крѣпостной зависимости; они были надѣлены 2,8 дес. земли, а государственные крестьяне—4,8 дес. Почти всѣ крестьяне (кромѣ 1%) состоятъ на общинномъ пользованіи. Подъ пашнями въ уѣздѣ до 65% всѣхъ земель, и хлѣба, при плодородной почвѣ уѣзда, имѣется большой избытокъ. Заводская промышленность очень мало развита: заводы, преимущественно винокуренные, производятъ на 120 тыс. р. при 200 рабочихъ. Волостей въ уѣздѣ 14. Крупныхъ селеній много; свыше 8.000 ж. имѣетъ одно селеніе, отъ 4 до 6 — 5 селеній и отъ 2 до 4 — 15 селеній. Крупныхъ землевладѣній въ уѣздѣ немало. Цензовыхъ дворянъ въ немъ въ эпоху освобожденія было 86; изъ нихъ 18 дворянскихъ фамилій владѣли болѣе чѣмъ 3.000 дес. земли, а именно, Задонскіе—40.000 дес., кн. Трубецкіе—болѣе 20 тыс., графы Гендриковы, Кузины, Ширцовы и Донецъ-Захаржевскіе—болѣе 10.000, Бакарюковы, Скалоны, Любарскіе и бар. Меллеръ-Закомельскіе—свыше 5.000 и Бахметевы, Колокольцовы и Шретеры—свыше 3.000 ж.

Возвращаемся къ Харьково-Балашовскому пути, оставленному нами при ст. Купянскѣ-Узловой, грузящей до 350 тыс. пуд., преимущественно хлѣба, и разгружающей до 500 тыс. пуд.

Отстоящій въ 6 вер. отъ Узловой станціи городъ **Купянскъ**, черезъ который проходитъ Купянско-Волчанская ж. д. линія, расположенъ на правомъ берегу рѣки *Остра* и впадающей въ него рѣчки *Купянки*. Въ прежнее время это была слобода подъ именемъ *Купянки* или *Купчинки*, время возникновенія которой остается неизвѣстнымъ; первое упоминаніе о ней встрѣчается въ царской грамотѣ 1685 года, данной полковнику Донцу, гдѣ Купянка называется въ числѣ 13 городовъ, отдѣленныхъ отъ Харьковскаго полка въ вѣдѣніе Изюмскаго. Остатки древней крѣпости, имѣвшей 7 бастіоновъ, замѣтны еще и теперь. Въ 1780 году слобода Купянка была назначена уѣзднымъ городомъ Воронежскаго намѣстничества, но въ 1797 г. уже причислена къ Слободско-Украинской, нынѣ Харьковской губерніи. Къ городу тѣсно примыкаютъ слободы *Ахтырка*, *Колонтаевка*, *Безсаловка*, *Загребля*, *Долгашевка* и *Сазоновка*. Жителей въ Купянскѣ, по даннымъ всеобщей переписи 1897 г., — 7.800 чел.

Вер. въ 5 на в. отъ Купянска, при рч. *Гнилицѣ* находится слоб. *Петропавловка*

имѣющая 8.500 жит. и волостн. прав. Она переименована такъ въ половинѣ XIX в. изъ хутора Гнилого, при перенесеніи въ нее Петропавловской церкви изъ слоб. Заосколькой.

Къ ю. и далѣе къ ю.-з. отъ Купянска идетъ почтовый трактъ на г. *Изюмъ*. Вер. въ 20 отъ Купянска на этой почтовой дорогѣ при р. *Осколъ* расположена слоб. *Сенькова*, имѣющая до 2.500 ж., волост. правл., много лавокъ и 4 ярмарки. Въ предѣлахъ Сеньковской вол. мы находимъ имѣніе М. Г. Рабиновича *Іеново* площадью 960 дес.; оно замѣчательно по своему заводу эфирныхъ маслъ. Отбросами заводскаго производства откармливается крупный рогатый скотъ. Далѣе, по почтовой дорогѣ, вер. въ 22 отъ Сенькова, на правомъ берегу Оскола лежитъ сл. *Гороховатка*, имѣющая до 4.000 жит. и 4 ярмарки. Въ 6 вер. отъ слободы, на лѣвомъ берегу Оскола, при впаденіи въ нее рч. *Боровой* лежитъ *Боровая Гороховатская Богородицкая* мужская пустынь. Она существовала уже въ 1698 г., но находилась въ это время на правомъ берегу Оскола, при подошвѣ Гороховатскихъ скалъ, а на нынѣшнее мѣсто перенесена въ 1760 г. Въ монастырской церкви хранится высокочтимая народомъ икона Богоматери. Въ немногихъ верстахъ отсюда выше по рч. Боровой расположена слоб. *Боровая*, имѣющая болѣе 5.000 жит. и 4 ярмарки. Вер. въ 6 къ ю.-в. отъ Гороховатки, на правомъ берегу Оскола находится еще слоб. *Радьковка*, имѣющая 2.500 ж. и основанная въ XVII в., подвергавшаяся нерѣдко набѣгамъ татаръ, изъ которыхъ послѣдній былъ въ 1736 году. Въ 2 вер. отсюда при оз. *Бабиномъ* находится еще с. *Рѣдьковскіе Пески*, имѣющее также до 2.500 ж. и волостн. правленіе.

Возвращаемся къ желѣзному пути. Слѣдующая за Купянской ст. *Двурѣчная* находится отъ первой въ 16 вер. Слобода *Двурѣчная* расположена при впаденіи рѣчки того же имени въ р. Осколъ; она имѣетъ болѣе 6.000 ж., волостн. правл., богадѣльню, нѣсколько лавокъ и 5 ярмарокъ.

Слѣдующая за Двурѣчной ст. *Тополи* отстоитъ отъ нея въ 18 вер. и получила свое названіе отъ слободы того же имени.

Вер. въ 6 отъ станціи къ ю.-в. находится слоб. *Ольшаная*, имѣющая болѣе 3.000 ж., изъ которыхъ многіе занимаются выдѣлкой колесъ, телѣгъ, повозокъ и саней, а также столярной работой — изготовленіемъ простыхъ стульевъ, диванovъ, шкафовъ и пр.; общая годовая выручка кустарей слободы простирается почти до 4 тыс. рубл., изъ которыхъ $1^1/_2$ тыс. составляютъ уже чистый ихъ доходъ. Между Двурѣчною и слѣдующею по жел. пути ст. Тополями желѣзный путь оставляетъ влѣво с. *Виноградное* на Осколѣ, имѣющее 700 жит. и въ эпоху освобожденія крестьянъ принадлежавшее Евг. и Ильѣ Иван. Мечниковымъ, владѣвшимъ здѣсь 10 т. дес. Дворянская фамилія Мечниковыхъ происходитъ отъ молдавскаго боярина (мечника) Юрія Степановича, выѣхавшаго въ Россію въ 1711 г. съ кн. Кантемиромъ и получившаго отъ Петра Великаго большія имѣнія въ здѣшней мѣстности. Сынъ Ильи Ив. Илья Ильичъ Мечниковъ, родившійся въ 1845 и въ 1864 г. окончившій курсъ въ Харьковскомъ университетѣ, принадлежитъ къ числу самыхъ выдающихся русскихъ ученыхъ и составилъ себѣ всемірную извѣстность своими работами по эмбріологіи безпозвоночныхъ животныхъ. Съ 1870 до 1882 г. онъ былъ профессоромъ Новороссійскаго университета, въ 1886 г. завѣдывалъ бактеріологической станціей въ Одессѣ, а нынѣ завѣдуетъ отдѣленіемъ въ Пастеровскомъ институтѣ въ Парижѣ. Старшій сынъ Ильи Ив. Левъ Ильичъ, родившійся въ 1888 г. и умершій въ 1888 г., сдѣлался извѣстнымъ въ Европѣ какъ географъ, публицистъ-соціологъ, гарибальдіецъ, сотрудникъ Реклю и профессоръ статистики и географіи въ Невшательской академіи. Нынѣ изъ имѣній Мечниковыхъ выдается по своему благоустройству д. *Панасовка* при 600 дес. Сѣвооборотъ 6-польный, племенной скотъ швицкой породы, овцы полукровные каракули, свиньи — беркширы; мельница и крупорушка съ керосиновымъ двигателемъ.

Слобода *Тополи* лежитъ въ 6 вер. отъ станціи, на правомъ берегу р. Оскола; въ концѣ XVII столѣтія слобода была извѣстна подъ именемъ города; жителей въ ней въ настоящее время около 4 тыс. чел. На з.-с.-з. отъ станціи, въ прямомъ направленіи верстахъ въ 6, также на правомъ берегу р. Оскола расположена сл. *Каменка* съ населеніемъ свыше 6 тыс. чел.; въ слободѣ есть церковь, богадѣльня, волостное правленіе, нѣсколько лавокъ и ежегодно 5 ярмарокъ. Вер. въ 12 отъ Каменки находится имѣніе С. П. Курчанинова *Отрадное* площадью въ 3.300 дес. Система хозяйства на ближайшихъ поляхъ 8-польная, на дальнѣйшихъ — еще переложная. Въ хозяйствѣ разводятся лошади арденской породы, сѣрый украинскій крупный рогатый скотъ, овцы — инфантадо и свиньи — полукровные іоркширы.

Пройдя 4 версты за ст. Тополями, желѣзный путь выходитъ за предѣлы разсматриваемой области въ Воронежскую губ.

Отъ ст. Купянска-Узлового отходитъ къ югу *Купянско-Лисичанская* вѣтвь, служащая соединительнымъ звеномъ между Донецкимъ каменноугольнымъ райономъ съ одной стороны, Харьковомъ и Москвою—съ другой.

Первая станція этого ж. д. пути *Кисловка* находится въ 20 вер. за Купянскомъ и грузитъ до 300 тыс. пуд., преимущественно хлѣба.

Въ 2 в. къ югу отъ станціи находится имѣніе В. А. Абазы „*Васильевка*" площадью 2.400 десятинъ, въ которомъ ведется обширное молочное хозяйство и въ большомъ количествѣ разводится скотъ сѣрой малороссійской породы. Верстахъ въ 28 на в.-с.-в. отъ станціи, при рч. *Гнилой Вершинѣ* расположена людная торговая слобода *Покровскъ (Покровская, Гнилая)*, возникшая въ началѣ XIX ст. изъ хутора Гнилого, который въ свою очередь быть основанъ выходцами изъ сл. Двулучной Воронежской губ. Въ слободѣ жителей около 6 тыс. челов., причемъ съ самаго заселенія въ ней было много раскольниковъ-поморцевъ, имѣющихъ и теперь свой молитвенный домъ; въ Покровскѣ есть волостн. правл., школа, десятокъ лавокъ, красильня и 6 ярмарокъ. Пройдя еще 14 верстъ, желѣзный путь достигаетъ слѣдующей своей станціи *Кривошеевки*, грузящей 800 тыс. пуд., преимущественно хлѣба. Вблизи станціи находится село *Кузмовка*, имѣющее около 2 тыс. жит., школу и 2 годовыхъ ярмарки; въ 10 в. отъ него на востокъ, при рѣчкахъ *Красной* и *Кобылкѣ* расположено с. *Преображенское* съ населеніемъ болѣе $2^1/_2$ тыс. человѣкъ, школой, лавками и 2 ярмарками, а верстахъ въ 4 къ сѣверу, при рѣчкахъ Красной, *Дуванкѣ* и *Гнилой* лежитъ волостн. слобода *Нижняя Дуванка* съ населеніемъ свыше 4 тыс., 2 церквами, школой, лавками и 4 ярмарками.

Слѣдующая за Кривошеевкой станція на 21-й верстѣ — *Святовая Лучка (Сватова)*, получившая свое названіе отъ лежащей возлѣ станціи, при р. Красной большой торговой слободы *Ново-Екатеринославля*, называемой также *Сватовой Лучкой*. Слобода возникла во второй псловинѣ XVIII столѣтія. Жителей въ ней болѣе $7^1/_2$ тысячъ чел. Въ слободѣ 2 приходскихъ церкви, 2 школы, больница, аптека, 2 почтовыя станціи, много лавокъ и 6 ежегодныхъ ярмарокъ. Черезъ слободу проходитъ почтовый трактъ изъ Харькова на Старобѣльскъ и далѣе на Бѣловодскъ, а кромѣ того отъ нея идутъ въ нѣсколькихъ направленіяхъ большія торговыя дороги. Станція Сватова Лучка грузитъ до 2 милл. пудовъ, а разгружаетъ до 500 тыс. пуд.

Къ югу отъ ст. Сватовой Лучки, верстахъ въ 5, при той же р. Красной находится слобода *Меловатка* съ населеніемъ свыше $8^1/_2$ тыс. чел.; по преданію, слобода была основана около 1705 года казаками Полтавскаго полка, явившимися сюда въ числѣ 150 душъ подъ предводительствомъ атамана Катрухина и Бугаева. Въ слободѣ есть школа, лавки и 3 ярмарки.

Къ сѣверо-западу отъ Сватовой Лучки идетъ почтовая дорога на *Харьковъ*.

Къ сѣверу и далѣе къ сѣверо-востоку отъ слободы отходитъ большая торговая дорога, пролегающая по лѣвому берегу р. Красной. На 25-й верстѣ этой дороги лежитъ большая слобода *Ново-Красная* съ населеніемъ свыше 4 тыс. человѣкъ, школою, лавками и четырьмя ярмарками. Въ 7 верстахъ отъ нея, на томъ же берегу р. Красной расположена волостная слобода *Тарасовка*, имѣющая жителей около $4^1/_2$ тыс. человѣкъ, школу, лавки и 2 ярмарки. Далѣе, верстахъ въ 30 отсюда, уже въ предѣлахъ Старобѣльскаго уѣзда, при рч. *Лозной* лежитъ слобода *Александровка* съ населеніемъ приблизительно 2.700 чел., школою, лавками и 3 ярмарками; въ 3 верстахъ отъ мѣста, занимаемаго нынче слободой, находилась слоб. *Лозная*, жители которой послѣ чумы 1718 года разошлись, считая мѣстность несчастной; оставленная же здѣсь церковь была впослѣдствіи перенесена въ с. Липечи Валуйскаго уѣзда. Въ 1758 г. мѣстность эта была снова заселена кн. Бор. Александр. Куракинымъ, который построилъ здѣсь церковь во имя преп. Александра Свирскаго, откуда такимъ образомъ и произошла слобода Александровка. Впослѣдствіи эта слобода пе-

решла во владѣніе дворянскаго рода Мухановыхъ. Одинъ изъ Мухановыхъ Ипатъ Калиничъ состоялъ безотлучно при Петрѣ Великомъ и былъ однимъ изъ шаферовъ при его бракѣ съ Екатериной I. Правнукъ его сенаторъ Алексѣй Ильичъ Мухановъ, умершій въ 1839 г., былъ уже владѣльцемъ Александровки. Въ эпоху освобожденія крестьянъ Александровка принадлежала его сыновьямъ Ник. и Влад. Алекс. владѣвшимъ здѣсь 28 тыс. дес. земли.

Верстахъ въ 15 отъ сл. Александровки на ю.-в. при р. *Айдарѣ*, между возвышенностями расположена волостн. слобода *Танюшевка* (*Березовка*), имѣющая 2.500 жит., школу, лавки и три ярмарки. Названіе свое слобода получила еще отъ дочери кн. Бор. Ив. Куракина Татьяны, супруги фельдмаршала кн. Мих. Мих. Голицына, бывшей оберъ-гофмейстериной имп. Елисаветы и умершей въ 1758 г. Это имѣніе вышло изъ потомства Куракиныхъ и въ эпоху освобожденія крестьянъ принадлежало самому крупному въ то время изъ владѣльцевъ Старобѣльскаго уѣзда Гавр. Гавр. Суханову, владѣвшему здѣсь 48 тыс. дес. земли. Вер. въ 12 къ ю.-з. отъ Танюшевки находится еще с. *Александрополь*, имѣющее 1.200 ж., волостн. правл. и въ эпоху освобожденія крестьянъ принадлежавшее Андрею и Павлу Алекс. Тевяшевымъ, владѣвшимъ здѣсь 8.800 дес. земли. Тевяшевы—старый дворянскій родъ, владѣвшій здѣсь землями даже ранѣе князей Куракиныхъ. Родоначальникомъ Тевяшевыхъ былъ выѣхавшій изъ Орды къ Дмитрію Донскому и принявшій св. крещеніе знатный татаринъ. Внукъ его Вавило получилъ прозваніе Тевяша. Первымъ владѣльцемъ въ здѣшнихъ мѣстностяхъ изъ Тевяшевыхъ былъ въ концѣ XVII вѣка Ив. Ив. Тевяшевъ, бывшій стольникомъ, воеводою въ Стар. Осколѣ, Рыльскѣ, а при Петрѣ Великомъ — воеводою Острогожскаго полка.

На в. и ю.-в. отъ ст. Сватовой Лучки идетъ, какъ уже сказано выше, почтовый трактъ—большая столбовая дорога на *Старобѣльскъ* и *Бѣловодскъ*.

Верстахъ въ 24 отъ станціи, при самомъ трактѣ и на берегахъ р. *Боровой* лежитъ волостн. слобода *Мостки*, имѣющая жителей болѣе 6 тыс. человѣкъ; слобода тянется почти на 8 верстъ. На мѣстѣ разсказывается слѣдующая исторія слободы: въ давнее время здѣсь былъ выстроенъ одинъ разбойничій курень, потомъ хата, впродолженіе многихъ лѣтъ служившая притономъ для разбойниковъ; впослѣдствіи нѣкоторые изъ разбойниковъ ушли каяться въ монастырь, а другіе обратились къ земледѣлію; къ послѣднимъ потомъ присоединились и мирные хлѣбопашцы, и такимъ образомъ мало-по-малу развился поселокъ, а послѣ и слобода. Въ слободѣ есть почтовая станція, школа, нѣсколько лавокъ и 3 ежегодныхъ ярмарки.

Далѣе, верстахъ въ 28 отъ сл. Мостковъ, при трактѣ и на берегу р. *Айдара* находится уѣздный городъ Харьковской губерніи **Старобѣльскъ**. Этотъ городъ образовался изъ слободы *Старой Бѣлой*, основанной въ 1686 году выходцами изъ гетманщины; въ то время названная слобода входила въ составъ Изюмскаго слободского полка. Съ 1708 года поселеніе это, подъ именемъ *Бѣльскаго городка*, было приписано къ Азовской губ. Въ 1732 году Бѣльскій городокъ числился въ Воронежской губ., но съ 1797 года, при учрежденіи Слободско-Украинской губерніи, онъ былъ назначенъ уѣзднымъ городомъ этой послѣдней подъ именемъ Старобѣльска. Въ 1802 году Старобѣльскъ снова былъ отчисленъ въ Воронежскую губернію, но въ 1824 году опять возвращенъ Слободско-Украинской, нынѣ Харьковской губерніи. Населеніе г. Старобѣльска, по даннымъ всеобщей переписи 1897 г.,—13.128 человѣкъ. Къ Старобѣльску примыкаютъ слободы *Песчаная* и *Заярчанская* (*Заярчановка*), поселенныя на городской землѣ. Въ городѣ бываетъ нѣсколько ярмарокъ, изъ которыхъ наиболѣе значительна Никольская (съ 24 апр. по 1 мая).

Близъ города находится еще слоб. *Подгоровка* съ населеніемъ около $2^1/_2$ тыс. чел. и школа.

Отъ города Старобѣльска, въ свою очередь расходятся радіусами въ разные стороны 6 путей: три почтовые тракта и три большія торговыя дороги.

На ю.-з. идетъ торговая дорога въ волостн. слоб. *Ново-Астрахань* (*Троицыну*), расположенную при рч. Боровой. О происхожденіи и исторіи слободы мѣстные жители разсказываютъ слѣдующее: въ этой мѣстности болѣе 100 лѣтъ тому назадъ поселился запорожецъ Гузь, и спустя нѣсколько лѣтъ здѣсь возникъ хуторъ *Гузіевка*; затѣмъ, по постройкѣ въ хуторѣ Троицкой церкви, онъ былъ переименованъ въ Троицкую слободу и наконецъ, по введеніи военнаго поселенія, слобода получила названіе Новой Астрахани, по имени квартировавшаго въ ней тогда ново-астраханскаго кирасирскаго полка. Жителей въ слободѣ около 6 тыс. человѣкъ, школа, пріемный покой, лавки, базары и 4 ярмарки.

На з.-с.-з. отъ Старобѣльска проходитъ описанный уже почтовый путь на *Сватову Лучку*.

Къ с.-с.-з. отъ города Старобѣльска тянется торговый путь сперва по правому, а потомъ по лѣвому берегу р. *Бѣлой*. Здѣсь, въ 14 верстахъ отъ Старобѣльска, при р. Бѣлой находится слобода *Нищеретова* съ населеніемъ около 3 тыс. человѣкъ; слобода возникла въ началѣ XVIII столѣтія; здѣшняя церковь освящена въ 1795 году. Въ 2 верстахъ къ юго-востоку отъ слободы лежитъ имѣніе М. И. Ковтунова *Африка*, площадью въ 860 дес., изъ которыхъ 726 подъ пашней. Въ имѣніи работаетъ винокуренный заводъ, съ ректификаціоннымъ отдѣленіемъ, выкуривающій спирта на 25 тыс. рублей въ годъ. Верстахъ въ 15 отъ сл. Нищеретевой выше по р. Бѣлой расположена слобода *Бѣлокуракино*. По преданію, слобода возникла слѣдующимъ образомъ. Въ 1700 году возвращаясь со второго похода къ Азову, Петръ Великій, въ сопровожденіи своего свояка князя Бор. Ив. Куракина, обозрѣвая широкую и тогда еще совсѣмъ дикую степь, расположился здѣсь отдохнуть на р. Бѣлой. Кн. Бор. Ив. Куракинъ (1676—1727), одинъ изъ образованнѣйшихъ людей петровской эпохи, побывавшій заграницей (въ 1697 г.) для изученія европейскихъ языковъ, математики, мореплаванія, равно какъ для примѣчанія чужестранныхъ нравовъ и поведенія, пришелъ въ восторгъ отъ здѣшней мѣстности и сообщилъ свои впечатлѣнія Петру Великому, который на это сказалъ ему: „возьми, дарю тебѣ, какъ свояку, и сыну твоему Александру, моему крестнику, все это мѣсто, которому послѣ ты самъ опредѣлишь его границы". Водвореніе мирнаго земледѣльческаго населенія въ этой прекрасной мѣстности, въ которой еще въ то время скитались бездомные кочевники и бродили шайки грабителей и разбойниковъ, было нелегко и „человѣколюбивый, милостливый и жалостливый къ состоянію несчастныхъ" кн. Борисъ Ивановичъ, притомъ же отвлеченный государственными трудами и заботами, не былъ въ состояніи заселить своей вотчины и ограничился основаніемъ „Бѣлокуракина" и постройкою въ немъ храма Петра и Павла. Получивъ въ даръ эту дачу, князь впрочемъ не особенно заботился о ея заселеніи, такъ какъ вокругъ ея скитались кочевники и шайки разбойниковъ, своими грабежами сильно препятствовавшіе возникновенію здѣсь мирнаго поселенія. Болѣе энергично взялся за заселеніе мѣстности сынъ его Александръ Борисовичъ [1]), который при помощи своихъ агитаторовъ „шельмованныхъ" малороссовъ зазывалъ къ себѣ большое число крестьянъ не только отъ сосѣдей-помѣщиковъ, но даже отъ помѣщиковъ Воронежской, Полтавской, Черниговской, Кіевской и другихъ, еще болѣе отдаленныхъ губерній. Однако дарованный князю Куракину участокъ оказался значительной своей частью принадлежавшимъ, по наслѣдственнымъ документамъ, Тарабановой и Тевяшеву. Съ послѣднимъ князь Куракинъ вошелъ въ сдѣлку, а имѣніемъ „Тарабанши"—с. Тарабановкой, завладѣлъ силою. На мѣстѣ Тарабановки, расположенной въ 7 верстахъ отъ Бѣлокуракиной вверхъ по рѣкѣ Бѣлой, въ прежнее время былъ черкасскій городокъ съ церковью, но впослѣдствіи бо̀льшая часть жителей выселилась изъ него въ Воронежскую губернію, куда былъ перенесенъ и храмъ. Тѣмъ не менѣе поселеніе здѣсь осталось, и, послѣ перенесенія сюда изъ сл. Бѣлокуракиной церкви св. апостоловъ Петра и Павла, выстроенной тамъ еще кн. Б. И. Куракинымъ, слобода Тарабановка была переименована въ сл. *Павловку*. Въ своей обширной дачѣ постояннаго жилища кн. А. Б. Куракинъ не имѣлъ, но ежегодно пріѣзжалъ сюда на мѣсяцъ „погулять, повеселиться". Веселіе князя выражалось въ шумныхъ кутежахъ и разнообразныхъ оргіяхъ, дѣйствующими лицами въ которыхъ была вся мѣстная крестьянская молодежь. Заботы кн. Ал. Бор. Куракина о заселеніи Бѣлокуракинской дачи продолжались до его назначенія посломъ въ Парижъ, гдѣ онъ сильно разстроилъ свое состояніе и вынужденъ былъ заложить свою обширную Бѣлокуракинскую дачу. Обѣ куракинскія слободы вышли изъ владѣнія кн. Куракиныхъ вѣроятно при внукѣ кн. Бориса Ивановича князѣ Борисѣ Александровичѣ, умершемъ въ 1764 г., и перешли въ казну, такъ что въ эпоху освобожденія крестьянъ въ Старобѣльскомъ уѣздѣ куракинскихъ имѣній уже совсѣмъ не было. Въ настоящее время въ слободѣ Бѣлокуракиной до $6^1/_2$ тыс. жит., волостн. пр., нѣсколько лавокъ и базары, а въ сл. Павловкѣ—3.500 ж., волост. правл., лавки и ярмарка.

Другая торговая дорога отъ г. Старобѣльска идетъ на сѣверо-востокъ, по берегу р. Айдара, а затѣмъ даетъ вѣтвь и по ея притоку — р. *Каменкѣ*. Верстахъ въ

---

1) Этого кн. Александра Борисовича Куракина (1697—1749), крестника Петра Великаго, не слѣдуетъ смѣшивать съ его внукомъ, также Александромъ Борисовичемъ (1752—1808), также бывшимъ посломъ въ Парижѣ, а впослѣдствіи канцлеромъ.

6 отъ города, на лѣвомъ берегу р. Айдара расположена сл. *Лиманъ* съ населеніемъ въ $2^1/_2$ тыс. чел. и школою. Верстахъ въ 12 отсюда, вверхъ по р. Айдару, на томъ же лѣвомъ берегу находится волостная слоб. *Пески*, имѣющая около 3 тыс. жителей, школу, лавки и двѣ ярмарки, а на противуположномъ берегу рѣки противъ сл. Песковъ лежитъ другая вол. слобода *Закотная*, въ которой жителей свыше 4 тыс., школа, лавки и 3 ярмарки. Далѣе, верстахъ въ 15 отъ Песковъ, на лѣвомъ берегу Айдара находится сл. *Ново-Псковъ* съ 3 тыс. жителей, школой, лавками и 2 ярмарками. На противуположномъ берегу р. Айдара лежитъ волостная слобода *Осиновка*. Въ половинѣ XVII ст. здѣсь стоялъ русскій острогъ; въ концѣ же этого столѣтія сюда пришли выходцы изъ-за Днѣпра и заселили слободу, которая до 1763 года называлась Осиновымъ городомъ и составляла сотню Острогожскаго полка. Въ настоящее время въ слободѣ свыше 5 тыс. жителей, лавки, базары и 5 ярмарокъ. Верстахъ въ 14 отъ Осиновки, по большой дорогѣ, на правомъ же берегу р. Айдара расположена волостная слобода *Бѣлолуцкъ*, имѣющая жителей около 6 тыс. чел. и 5 ежегодныхъ ярмарокъ; въ слободѣ 2 приходскихъ церкви и 2 школы. На сѣверо-востокъ отъ нея, верстахъ въ 14 лежитъ другая волостная слобода *Ново-Бѣлянская* съ населеніемъ свыше $6^1/_2$ тыс. человѣкъ, 2 церквами, школой, лавками и 5 ярмарками въ году. По торговой дорогѣ, идущей вдоль р. Каменки, расположено также нѣсколько людныхъ селеній. Такъ, въ 2 верстахъ отъ мѣста отвѣтвленія описываемой дороги отъ дороги, идущей по берегу Айдара, лежитъ на берегу р. Каменки вол. слобода *Новая Россошь* съ 2 церквами, школой, 3 ярмарками и почти 5 тыс. жителей; верстахъ въ 6 отъ нея отстоитъ слобода *Донцовка* съ населеніемъ около $3^1/_2$ т. человѣкъ и школою, а за нею, верстахъ въ 8, при верховьѣ р. Каменки находится вол. слобода *Каменка*, имѣющая жителей около 4 тыс. чел., школу, лавки, базары и 2 ярмарки; слободу окружаютъ съ западной и сѣверо-восточной стороны песчанныя, каменистыя и мѣловыя возвышенности; большое количество добываемаго въ этихъ возвышенностяхъ камня и дало названіе описываемой слободѣ. Въ прежнее время на западной сторонѣ Каменки стояли дремучіе лѣса, служившіе притономъ для многочисленныхъ шаекъ разбойниковъ; изъ послѣднихъ въ памяти населенія особенно остался разбойникъ Крупка; его именемъ еще до сихъ поръ называютъ холмы близъ слободы, на которыхъ, по преданію жителей Крупы, находятся „Крупкины могилы“. На востокъ отъ Старобѣльска идетъ почтовая дорога на большія слободы Евсугъ и Бѣловодскъ.

Волостная слобода *Евсугъ*, въ которой насчитывается около 5 тыс. жителей, отстоитъ отъ города верстъ на 28; она расположена по обоимъ берегамъ р. *Евсуга*, притока Сѣв. Донца и при самомъ трактѣ, имѣетъ почт. ст., школу, лавки и ярмарку.

Въ 5 в. къ югу отъ нея, на лѣвомъ берегу р. Евсуга находится *Ново-Александровскій* государственный конскій заводъ. Верстахъ въ 7 ниже по р. Евсугу лежитъ вол. слобода *Колядовка* съ населеніемъ въ $3^1/_2$ тыс. человѣкъ, школой, лавками и ярмарками; здѣшняя церковь существуетъ съ 1764 года. Верстахъ въ 6 отсюда къ ю., на лѣвомъ берегу р. Евсуга расположена вол. слоб. *Алексѣевка* съ $1^1/_2$ жит., лавками и 2 ярмарками. Въ 16 вер. къ в. отсюда лежитъ по обоимъ берегамъ р. *Ковсуга* (*Ковчуга*) большая вол. слобода *Больше-Черниговка* (или *Верхнія Сотни*), имѣющая до $4^1/_2$ жит., школу и лавку; слобода основана во второй половинѣ XVIII столѣтія малороссами-выходцами изъ Черниговской губерніи, къ которымъ въ скоромъ времени присоединились великоруссы-раскольники изъ Воронежской губерніи; потомки раскольниковъ принадлежатъ къ единовѣрію. Верстахъ въ 6—7 къ югу отъ сл. Алексѣевки, по обоимъ берегамъ р. Ковсуга, у подошвы обрывистаго мѣлового холма, называемаго *Кичай-горой*, расположена сл. *Свято-Дмитріевка* (*Капитанова*) съ населеніемъ также около $4^1/_2$ тыс., школою, лавками и 4 ярмарками. Слобода была основана около 1640 года выходцами съ Дона; въ 1766 году здѣсь былъ построенъ бывшимъ владѣльцемъ слободы кн. Трубецкимъ первый храмъ въ память св. Дмитрія, митрополита Ростовскаго (откуда и названіе слободы); этотъ храмъ находился въ нѣсколькихъ саженяхъ отъ нынѣшняго, освященнаго въ 1864 году; послѣ освященія перваго храма слобода была передана княземъ въ казенное вѣдомство. Близъ слободы въ вершинѣ такъ называемаго „*Страшнаго*“ яра была огромная пещера, служившая убѣжищемъ для шайки разбойниковъ, входъ въ которую, по словамъ мѣстныхъ крестьянъ, существовалъ еще за 5 лѣтъ до „чернаго года“. Наконецъ, еще верстахъ въ 14 къ югу, при впаденіи р. Ковсуга въ р. Евсугъ лежитъ волостная слоб. *Петропавловка* (иначе *Карашечикъ*), заселенная въ XVIII столѣтіи; слобода также принадлежала кн. Трубецкому. Жителей въ ней въ настоящее время приблизительно $3^1/_2$ тыс. человѣкъ; здѣсь есть школа, лавки и бываютъ впродолженіе года 4 небольшихъ ярмарки.

Къ сѣверо-востоку отъ сл. Евсуга, верстахъ 15—16 по торговой дорогѣ нахо-

дится, при рч. *Сухой Обитки*, людная волостная слобода *Литвиновка*, имѣющая 6 тыс. ж., школу, лавки и ярмарку. Въ верстѣ отъ нея на сѣверо-западъ, при той же рѣчкѣ лежитъ сл. *Брусовка* съ 8 тыс. ж., школой, лавками и ярмарками; въ верстѣ же на востокъ, при той же рѣчкѣ расположена слобода *Шуликовка* (*Шулика*) съ населеніемъ въ 1.800 ч.; многіе изъ мѣстныхъ крестьянъ промышляютъ вывозкой мѣла изъ тянущихся здѣсь съ сѣверо-запада на юго-востокъ мѣловыхъ возвышенностей. Далѣе, верстахъ въ 15 отъ сл. Литвиновки, по той же большой торговой дорогѣ, на правомъ берегу р. *Деркула* расположена вол. сл. *Курячевка*, въ которой болѣе $3^1/_2$ тыс. жителей, школа и лавки. Еще выше по р. Деркулу, верстахъ въ 18 лежитъ вол. слоб. *Кривская* съ населеніемъ въ $2^1/_2$ тыс. душъ, а верстахъ въ 6 на востокъ — сл. *Кабыченская*, имѣющая жителей около 2.700 чел. и одну ярмарку въ году. Верстахъ въ 7—8 отъ сл. Кривской по тому же торговому тракту, у верховьевъ р. Деркула расположена людная вол. слобода *Марковка*, въ которой насчитывается болѣе 1.000 крестьянскихъ дворовъ и болѣе $8^1/_2$ т. душъ населенія; въ слободѣ 4 приходскія церкви, болѣе десятка лавокъ, базаръ и 4 ежегодныхъ ярмарки. Торговая слобода *Бѣловодскъ* отстоитъ отъ сл. Евсуга верстъ на 17. Слобода расположена при р. Деркулѣ, лѣвомъ притокѣ Сѣв. Донца. Въ ней очень много лавокъ, съ десятокъ постоялыхъ дворовъ, около 15 кожевенныхъ заведеній, два свѣчныхъ завода, около 100 вѣтр. мельницъ и 4 ярмарки. Жителей въ слободѣ приблизительно 14 тыс. человѣкъ. Здѣсь существуютъ 3 приходскія церкви, больница и лазаретъ. Въ слободѣ болѣе 50 кустарей занимается изготовленіемъ однолемешныхъ плуговъ, широко расходящихся даже за предѣлы губерніи — напр. въ Донскую область, въ Ставропольскую губ. и т. д. Эти желѣзные плуги, благодаря своей легкости, совершенно вытѣснили въ окрестностяхъ Бѣловодска деревянныя орудія. Кромѣ того въ слободѣ значительное число кустарей занято производствомъ простыхъ экипажей — тарантасовъ, дрожекъ и крытыхъ повозокъ.

Къ сѣверу отъ Бѣловодска, верстахъ въ 7 по торговому тракту находится *Лимаревскій* государственный конскій заводъ.

На сѣверо-востокъ отъ Бѣловодска, до р. *Камышной* и далѣе къ сѣверу, по берегу названной рѣки тянется другой торговый трактъ, по которому, верстахъ въ 20 отъ Бѣловодска, при р. Камышной лежитъ вол. слобода *Стрѣльцовка* (*Чечевка*) съ 2 слишкомъ тысячами жителей и школою, лавками и 2 ярмарками въ году. Въ 4 верстахъ отъ слободы на востокъ находится *Стрѣлецкій* государственный конскій заводъ. Въ 6 в. отсюда на востокъ, при рч. *Меловой* лежитъ слобода *Великоцкое* съ населеніемъ приблизительно въ 2.700 чел., основанная выходцами изъ сл. Никольской, о которой будетъ сказано ниже. Верстахъ въ 25 на сѣверъ отъ сл. Стрѣльцовки, на верхнемъ теченіи р. Камышной расположена вол. слобода *Никольская* (*Николаевка*). Соединенный въ настоящее время постройками со сл. Никольской хут. *Нехаевъ*, по словамъ мѣстнаго населенія, старѣе слободы. Послѣдняя до построенія церкви, т. е. до 1782 года, называлась „хуторомъ Великоцкимъ", а послѣ — именемъ храма, освященнаго въ честь св. Николая. Первоначальное заселеніе слободы казаками-черкасами относится къ началу XVIII столѣтія. Жителей въ слободѣ теперь около 5 тыс.; есть также школа, лавки и базары. Въ 7 вер. отъ слободы расположена станція Козлово-Воронежской-Ростовской линіи Юго-Восточныхъ желѣзныхъ дорогъ *Лиманъ* (*Никольская*), грузящая до 130 тыс. пудовъ, преимущественно хлѣба.

На в.-ю.-в. отъ сл. Бѣловодска, верстахъ въ 18, при р. Камышной расположена вол. сл. *Баранниковка* почти съ $2^1/_2$ тыс. душъ населенія, лавками и двумя ярмарками въ году.

На ю.-ю.-в. отъ Бѣловодска, по торговой дорогѣ, верстахъ въ 8, на лѣвомъ берегу р. Деркула находится *Деркульскій* государственный конскій заводъ. При заводѣ расположена слобода *Даниловка* съ населеніемъ около 1.200 человѣкъ. Верстахъ въ 7 отсюда, при той же рѣкѣ лежитъ вол. слоб. *Городище*, имѣющая 2 церкви, почти 4 тыс. жит., школу и лавки; въ слободѣ бываютъ 2 ярмарки.

Такимъ образомъ выше нами было описано 5 путей, идущихъ радіусами отъ г. Старобѣльска. Намъ остается теперь разсмотрѣть еще мѣстности, лежащія въ районѣ послѣдняго, шестого пути — почтоваго тракта, направляющагося къ югу отъ города на г. Славяносербскъ и далѣе на г. Луганскъ и Таганрогъ.

Въ 5 вер. отъ города, при самомъ трактѣ и при р. *Айдарѣ* расположена сл. *Половинкина* (*Толоковка*) съ населеніемъ въ $2^1/_2$ тыс. душъ. Далѣе, верстахъ въ 6 отсюда, также при трактѣ и р. Айдарѣ лежитъ сл. *Байдовка* съ такою же приблизительно цыфрой населенія и ярмаркою, а вблизи нея—волостная слобода *Шульгинка*. Послѣдняя заселена малороссіянами — выходцами изъ Ново-Айдарской слободы Бахмутскаго у. — въ 1719 году. Съ 1759 по 1765 годъ слобода находилась во владѣніи

оберъ-прокурора Сената Глѣбова, а съ 1765 года была взята въ казну. Жителей въ слободѣ теперь около 5 тыс. и 3 ярмарки. Изъ двухъ здѣшнихъ церквей одна, во имя св. Николая, существуетъ съ 1781 года, а св. Троицы — съ 1792 года. Далѣе, въ 5 верстахъ къ югу, между трактомъ и лѣвымъ берегомъ р. Айдара расположена вол. слобода *Штормова*, заселенная въ 1756 году на землѣ, находившейся въ ареидѣ подполк. Ег. Шторма (откуда и названіе); съ 1759 же года слобода перешла въ владѣніе ген.-аншефа Глѣбова, а въ эпоху освобожденія крестьянъ принадлежала Ник. Ал. Дьякову, владѣвшему здѣсь 12 тыс. дес. земли. Жителей здѣсь болѣе 2 тыс., школа, лавки, 2 ярмарки, паровыя мельницы, 3 кожевен. зав. и винокуренный заводъ. Приходская церковь во имя Рождества Богородицы построена въ 1794 году.

Верстахъ въ 5 къ югу, на противуположномъ берегу р. Айдара лежитъ сл. *Сивашовка*, возникшая около 1670 года и въ 1678 году уже имѣвшая свою церковь; въ періодъ съ конца XVII ст. до половины XVIII слобода подвергалась неоднократнымъ нападеніямъ со стороны крымцевъ; жителей въ слободѣ — свыше $1^1/_2$ тыс. чел. Верстахъ въ 15 отъ сл. Штормовой къ югу, у самаго тракта, по обоимъ берегамъ р. Айдара расположена вол. сл. *Ново-Айдаръ* съ 2 церквами и населеніемъ около 6 тыс. человѣкъ, школою, лавками и 3 ярмарками; еще южнѣе, верстахъ въ 30, близъ устья р. Айдара лежитъ другая сл. *Старый Айдаръ*, имѣющая жителей приблизительно 1.800 чел. Первоначальное заселеніе обѣихъ слободъ относится еще къ XVII столѣтію, когда здѣсь поселились донскіе казаки; въ прежнее время слободы назывались поэтому станицами, а иногда еще „айдарскими казачьими городками". Жители Стараго Айдара подвергались постояннымъ нападеніямъ татаръ, такъ какъ здѣсь существовалъ „татарскій перелазъ" черезъ Донецъ. Въ 1707 году, во время булавинскаго бунта обѣ слободы сильно пострадали какъ отъ самихъ бунтовщиковъ, такъ и отъ войскъ, которымъ было поручено ихъ преслѣдованіе. Въ 1719 году Петръ I возвелъ слободы Старый и Новый Айдары на степень уѣздныхъ городовъ Азовской губерніи и увеличилъ ихъ укрѣпленія, но, съ возникновеніемъ впослѣдствіи новыхъ укрѣпленныхъ линій — Украинской, а затѣмъ Днѣпровской, стратегическое значеніе Айдаровъ упало, и они утратили названіе городовъ, хотя коренные жители Новаго Айдара до 1800 года назывались казаками и затѣмъ, не желая лишиться казачьяго званія, добровольно переселились на Кубань. Въ сл. Новомъ Айдарѣ бываетъ 8 ежегодныхъ ярмарки. Верстахъ въ 10 къ югу отъ сл. Новаго Айдара, на правомъ берегу Айдара лежитъ слобода *Бахмутовка* съ населеніемъ почти въ 3 тыс. человѣкъ, а верстахъ въ 16 отъ нея къ югу и далѣе къ юго-западу, при самомъ почтовомъ трактѣ и на берегу Сѣвернаго Донца расположена вол. слобода *Трехизбенская*, имѣющая жителей свыше $3^1/_2$ тыс. душъ. Возлѣ слободы былъ найденъ кремневый наконечникъ стрѣлы и бронзовыя орудія. Далѣе, верстахъ въ 7 отъ сл. Трехизбенской, при описываемомъ почтовомъ трактѣ лежитъ г. *Славяносербскъ*, находящійся уже въ предѣлахъ Екатеринославской губерніи.

Вернемся теперь къ описанію *Купянско-Лисичанскаго* желѣзнаго пути, оставленнаго нами на станціи Сватовой Лучкѣ. Путь этотъ отсюда по лѣвой сторонѣ р. *Красной* параллеленъ съ ея теченіемъ до самаго ея впаденія въ Сѣв. Донецъ. Разстояніе до первой станціи Кабанья — 19 вер. На этомъ протяженіи желѣзный путь проходитъ мимо двухъ крупныхъ селеній *Мѣловатки* и *Ново-Никольскаго*. Ст. *Кабанье* грузитъ до $1^1/_2$ мил. пуд., преимущественно хлѣба. Слобода *Кабанья* имѣетъ до 5.600 ж. Рѣка Красная раздѣляетъ слободу на двѣ стороны, изъ которыхъ правая, называемая „селомъ", была заселена прежде лѣвой и притомъ ссыльными за проступки. Возвышенности надъ правымъ берегомъ р. Красной были въ то время покрыты дремучими лѣсами, населенными дикими звѣрями, между которыми особенно многочисленны были кабаны, отъ которыхъ селеніе и получило свое названіе. На мѣстѣ, называемомъ *„Кабаньимъ бродомъ"*, держалась грозная шайка разбойниковъ, производившая постоянныя нападенія на проѣзжихъ по Волжскому шляху, почему это мѣсто обыкновенно старательно обходилось мѣстнымъ населеніемъ за десятокъ верстъ. Въ слободѣ двѣ церкви, волостн. правл., нѣсколько лавокъ, базары и три ярмарки.

Верстахъ въ 12 къ з. отъ Кабаньей, на р. *Жеребцѣ* находится слоб. *Юрьевка*, имѣющая 600 жит. и въ эпоху освобожденія крестьянъ принадлежавшая Ал. Гр. Розальонъ-Сомальскому; дворянская фамилія Розальонъ-Сомальскихъ владѣла въ это время въ Купянскомъ уѣздѣ болѣе чѣмъ 10 тыс. дес. земли. Верстахъ въ 10 къ югу, при рѣчкѣ *Мечетной* расположена слобода *Ново-Краснянка* съ 4 слишкомъ тысячами жителей, школою, нѣсколькими лавками и четырьмя ярмарками въ году.

Далѣе, въ 19 верстахъ отъ ст. Кабанья желѣзный путь достигаетъ станціи *Кременного*, красиво расположенной въ сосновой рощѣ и получившей свое названіе отъ лежащей возлѣ нея на обѣихъ сторонахъ р. Красной слободы *Кременной* или *Ново-Глухова*. Станція отправляетъ около 1 мил. пуд. груза, бо́льшую частью котораго составляютъ лѣсные матеріалы, хлѣбъ и каменный уголь. Съ проведеніемъ желѣзной дороги открылась возможность эксплоатировать имѣющіяся здѣсь каменноугольныя копи; слобода основана въ концѣ XVII столѣтія малороссіянами; въ слободѣ въ настоящее время свыше 5 тысячъ населенія и около тысячи дворовъ, 2 церкви, болѣе десятка лавокъ и 4 ярмарки. Приблизительно въ то же время близъ слободы былъ основанъ донцами *Сухаревъ городокъ*, теперь уже не существующій.

Отъ станціи Кременного по различнымъ направленіямъ идутъ торговыя дороги. Къ с.-с.-з. тянется трактъ на *Валуйки*. Въ 8 верстахъ отъ Ново-Глухова по этой дорогѣ лежитъ, на правомъ берегу р. Красной, слобода *Поповка* съ 2 слишкомъ тысячами населенія и 2 же ярмарками.

На з.-с.-з. идетъ торговая дорога на волостную слоб. *Терны*, имѣющую также 2 тыс. жителей и 2 ярмарочныхъ торга въ году.

На западъ направляется большая дорога на слободы Торскую, Поповку и Лиманъ. Слобода *Торская*, лежащая верстахъ въ 18 отъ Ново-Глухова, на лѣвомъ берегу р. Жеребца, имѣетъ $8^1/_2$ тыс. жителей и 2 ярмарки. Слобода *Поповка* находится на противуположномъ берегу р. Жеребца, въ Изюмскомъ уѣздѣ, въ верстѣ отъ сл. Торской; въ ней свыше 4 тыс. жителей, вол. правленіе, почтов. станція, много лавокъ и 2 ярмарочныхъ торга. Наконецъ сл. *Лиманъ* отстоитъ отъ Поповки верстѣ на 9; она расположена при озерѣ того же имени; жителей въ ней болѣе 4 тыс., лавки и 2 ярмарки. Къ югу отъ сл. Поповки, верстахъ въ 7—8, находится слобода *Ямполь* при оз. *Подпесочномъ*. Слобода основана около 1703 года и въ 1712 году имѣла значеніе форпоста, откуда русскіе драгуны защищали отъ крымцевъ славянскіе и бахмутскіе соляные заводы. Первоначально слобода стала выстраиваться на лугу, обыкновенно заливаемомъ весенними разливами Сѣв. Донца; послѣдніе въ нерѣдкихъ случаяхъ бывали настолько раззорительными для жителей, что они были вынуждены переселиться нѣсколько выше, на то мѣсто, гдѣ въ прежнее время находился *Рыпинъ юртъ* Святогорскаго монастыря, почему это новое мѣсто для слободы продолжало называться „старымъ селищемъ“. Въ 1729 году здѣсь была построена крѣпость, уничтоженная однако въ царствованіе Екатерины II. Существующая въ слободѣ церковь во имя св. Николая построена въ 1778 году. Жителей въ слободѣ въ настоящее время около 2.700 человѣкъ; здѣсь бываетъ ежегодно 4 ярмарки.

На востокъ и далѣе на сѣверо-востокъ отъ станціи направляется торговый трактъ на сл. Варваровку, Ново-Астрахань и г. Старобѣльскъ.

Слобода *Варваровка* находится въ 13 в. отъ станціи Кременного. Жителей въ ней около 2.500. Въ эпоху освобожденія крестьянъ она принадлежала Ел. Вас. Шабельской, владѣвшей здѣсь 6.700 дес. Въ 4 вер. къ ю.-в. отъ Варваровки находится с. *Кудряшевка*, во время освобожденія крестьянъ принадлежавшаго Над. Павл. Мещерской, владѣвшей здѣсь болѣе чѣмъ 4 тыс. дес. Въ двухъ верстахъ далѣе къ ю.-в. находится с. *Бѣлявка* въ эпоху освобожденія крестьянъ принадлежавшее Алекс. Карл. Штенгеръ, владѣвшему въ то время здѣсь болѣе чѣмъ 4.000 дес. Верстахъ въ 5 къ ю. отъ Бѣлявки находится еще с. *Выводское*, въ эпоху освобожденія крестьянъ принадлежавшее Ник. Павл. Чернявскому, владѣвшему здѣсь болѣе чѣмъ 3.000 дес. Вер. въ 6 къ с.-в. отъ Бѣлявки, при р. Боровой расположена сл. *Боровенька*, имѣющая болѣе 2.000 жит. и волостн. правл. Въ 2 вер. отъ него выше по р. Боровой находится слоб. *Епифановка*, имѣющая 2.700 ж. и 2 ярмарки. Нѣсколько къ с. отсюда, на землѣ Михайловскаго сель-

скаго общества обнаруженъ былъ въ недавнее время минеральный источникъ. Вода его подвергалась анализу въ лабораторіи Харьковскаго университета, причемъ оказалось, что составъ ея сходенъ съ составомъ воды Репного озера въ Славянскѣ. При этомъ минеральномъ источникѣ предполагаютъ устроить курортъ. Переѣздъ между станціями Кременною и слѣдующей—Лисичанскомъ—самый живописный участокъ Балашово-Харьковской желѣзной дороги. За ст. Кременнымъ желѣзный путь на 19-й верстѣ переходитъ Сѣв. Донецъ по 90-саженному мосту и на 24-й в. достигаетъ послѣдней своей станціи *Лисичанска*. Станція отправляетъ груза около $3^1/_2$ милл. пудовъ, главную массу котораго составляетъ каменный уголь; количество прибывающихъ сюда грузовъ—менѣе милліона пудовъ. Станція Лисичанскъ—начальный пунктъ Донецкой каменноугольной желѣзной дороги.

Верстахъ въ 10 отъ нея, при озерахъ *Песчаномъ* и *Зимовномъ* расположена вол. слобода *Боровская*, имѣющая жителей около $3^1/_2$ тыс. душъ. Въ 12 вер. къ в. отъ Боровской находится село *Петровенька*, имѣющее до 4.000 жит. и въ эпоху освобожденія крестьянъ принадлежавшее Мар. Өед. Шидловской, владѣвшей здѣсь 8.000 дес. земли. Въ 12 вер. къ с.-с.-в. отъ Петровеньки находится с. *Ново-Ахтырка* (*Веселая*), имѣющее до 1.000 жит. и во время освобожденія крестьянъ принадлежавшее Петру Григ. Ковалевскому, владѣвшему здѣсь болѣе чѣмъ 8 тыс. дес. Въ 7 вер. къ с.-з. отъ Ново-Ахтырки находится село *Смольяниново*, имѣющее до 1.500 жит., волостн. пр., 2 ярмарки и въ годы освобожденія крестьянъ принадлежавшее Гавр. Гавр. Суханову, самому крупному изъ владѣльцевъ Старобѣльскаго уѣзда, въ собственности котораго состояло до 48 тыс. дес. земли.

Упомянувъ о всѣхъ значительныхъ селеніяхъ Купянскаго и Старобѣльскаго уѣздовъ, дадимъ общую ихъ характеристику.

*Купянскій* уѣздъ имѣетъ на всемъ своемъ протяженіи черноземную плодородную почву и есть одинъ изъ двухъ самыхъ малолѣсныхъ уѣздовъ губерніи, такъ какъ подъ лѣсомъ въ немъ только $4^1/_2{}^0/_0$ всей площади. Жителей въ уѣздѣ 288.000, т. е. немного менѣе 40 жит. на кв. версту. Со времени освобожденія крестьянъ населеніе возрасло на $80^0/_0$. Населеніе въ немъ малорусское съ примѣсью великорусскаго ($11^0/_0$). Изъ крестьянъ только $15^0/_0$ вышли изъ крѣпостной зависимости съ надѣломъ въ 3,3 дес. на ревизскую душу, между тѣмъ какъ надѣлъ государственныхъ крестьянъ составлялъ 5,9 дес. Почти всѣ крестьяне состоятъ на общинномъ пользованіи. Подъ пашнями въ уѣздѣ около $68^0/_0$, такъ что уѣздъ нынѣ пересталъ быть дѣвственно-степнымъ, какимъ былъ прежде. Хлѣба, при плодородіи почвы, имѣется большой избытокъ. Заводская промышленность, за исключеніемъ города, въ уѣздѣ не имѣетъ никакого развитія. Волостей въ уѣздѣ 17; крупныхъ селеній, имѣющихъ свыше 5 тыс. жит.,—5, а отъ 2 до 5 тыс. — 25. Крупное землевладѣніе достаточно развито въ уѣздѣ. Въ эпоху освобожденія крестьянъ въ немъ было 40 цензовыхъ дворянъ. Изъ нихъ 4 дворянскія фамиліи владѣли болѣе чѣмъ 3.000 д., а именно: Булацели—свыше 10 тыс., Розальонъ-Сомальскіе и Мечниковы — отъ 8 до 10 тыс. дес., Богуславскіе — отъ 3 до 4 тыс.

*Старобѣльскій* уѣздъ имѣетъ черноземную плодородную почву и представляется самымъ малолѣснымъ въ губерніи, такъ какъ подъ лѣсомъ въ немъ менѣе $4^0/_0$ пространства. Жителей въ уѣздѣ 363 тыс.. — на кв. версту только 33 жит.; слѣдовательно уѣздъ—самый слабонаселенный въ разсматриваемой нами области; со времени освобожденія крестьянъ населеніе его увеличилось на $45^0/_0$. Населеніе — малорусское съ примѣсью $16^0/_0$ великорусовъ. Изъ крестьянъ $12^0/_0$ вышли изъ крѣпостной зависимости съ надѣломъ 3,1 дес.; у государственныхъ крестьянъ получился надѣлъ въ 6,3 д. Общинное землевладѣніе преобладаетъ въ уѣздѣ. На подворномъ (наслѣдственномъ) состоитъ только $1^1/_2{}^0/_0$ всѣхъ крестьянъ. Пахатныхъ земель въ уѣздѣ до $68^0/_0$, и вслѣдствіе усиленной распашки уѣздъ потерялъ значительную часть своихъ степныхъ угодій, но еще не густо заселенъ. Земледѣліе и скотоводство—главное занятіе жителей; хлѣба имѣется большой избытокъ. Заводская промышленность очень мало развита: 6 заводовъ производятъ менѣе чѣмъ на 200 тыс. р. при сотнѣ рабочихъ. Волостей въ уѣздѣ 6. Крупныхъ селеній много, а именно 2 имѣютъ свыше 10 тыс., 6—отъ 5 до 10 и 50—отъ 2 до 5 тыс. Крупныхъ землевладѣній въ уѣздѣ немало. Въ эпоху освобожденія крестьянъ въ немъ было 36 цензовыхъ дворянъ; изъ нихъ 18 дворянскихъ фамилій владѣли болѣе чѣмъ 3.000 д.. Самыя крупныя землевладѣнія принадлежали Сухановымъ (45 тыс. дес.), Мухановымъ (болѣе 20 тыс. дес.), Дьяковымъ (12 тыс. дес.), Тевяшевымъ, Шидловскимъ, Шабельскимъ и Харченко (отъ 5 до 10 тыс. дес.).

Слѣдующій дорожный радіусъ отъ Харькова — почтовый трактъ на г. Зміевъ, направляющійся къ югу отъ города.

Въ 12 вер. отъ Харькова, на самомъ трактѣ, при рѣчкахъ *Студенокъ* и *Удахъ* лежитъ вол. слобода *Новая* и *Старая Безлюдовка*, имѣющая жителей около $2^1/_2$ тыс. душъ. Далѣе слѣдуютъ, упоминавшіяся выше, древнія слободы *Васищево* и *Шубино* и наконецъ, въ 37 верстахъ отъ Харькова, при впаденіи р. *Мжи* въ Сѣв. Донецъ, на правыхъ берегахъ обѣихъ рѣкъ расположенъ городъ Харьковской губерніи **Зміевъ**.

Первоначальное заселеніе мѣста, занятаго теперь городомъ, относится къ сравнительно древнимъ временамъ. Еще до нашествія татаръ это мѣсто было занято русскими, въ началѣ же XVII столѣтія оно было уже въ рукахъ татаръ, державшихъ его за собой до 1640 года, когда они были здѣсь наголову разбиты заднѣпровскими казаками подъ предводительствомъ Кондратія Сулимы. Отнявъ эту мѣстность у татаръ и взявъ въ плѣнъ ихъ хана Аксака, казаки осиновали здѣсь крѣпостцу Зміевъ. Въ 1657 году Зміевъ, сдѣлавшись одной изъ наиболѣе сильныхъ слободскихъ крѣпостей, имѣлъ свой уѣздъ, а въ 1668 г. обладалъ семью большими чугунными пушками. Крѣпость была окружена многолюдными посадами — теперь поселками — *Замостьемъ*, *Змідками* и *Песками*, составлявшими съ нею одинъ городъ. Въ 1668 году Зміевъ былъ выженъ взбунтовавшимися зміевскими черкасами, а въ 1688, 1692 и 1736 году онъ подвергался нападеніямъ татаръ. Съ уничтоженіемъ полкового управленія Зміевъ былъ сдѣланъ слободою Балаклейскаго коммисарства, но въ 1797 году назначенъ уѣзднымъ городомъ вмѣсто оставленнаго за штатомъ г. Чугуева. Въ настоящее время въ Зміевѣ 4.650 жит. (по даннымъ всеобщей переписи 1897 г.) — немногимъ болѣе, чѣмъ въ 70-хъ годахъ XVIII ст. и 60-хъ XIX-го. Зміевъ — одинъ изъ самыхъ небольшихъ городовъ губерніи; расположенъ онъ на мѣстѣ ровномъ и довольно удобномъ, но въ мѣстности болотистой, въ санитарномъ отношеніи не вполнѣ благопріятной.

Изъ упомянутыхъ выше пригородныхъ слободъ *Замостье* лежитъ въ полуверстѣ отъ города къ сѣверу, при р. Мжѣ; жителей въ ней $1^1/_2$ тыс. чел.; сл. *Пески* расположена отъ него въ верстѣ на востокъ, при р. *Сѣверномъ Донцѣ* и р. Мжѣ; въ слободѣ работаетъ бумагодѣлательная фабрика братьевъ Монаковыхъ, выдѣлывающая оберточной бумаги на 185 тыс. р. въ годъ при 100 слишкомъ рабочихъ. Верстахъ въ 9 отъ сл. Песковъ находится вол. слоб. *Ново-Андреевка* (или *Шелудковка*) почти съ 4-тысячнымъ населеніемъ, существовавшая въ XVII столѣтіи и уже въ 1690 году имѣвшая церковь во имя Іоанна Предтечи. Верстахъ въ 11 отъ Песковъ на юго-востокъ, при озерѣ *Большомъ Лиманѣ* расположена вол. слобода *Лиманъ*, въ которой насчитывается свыше 4 тыс. жителей; въ слободѣ бываютъ ежегодно 4 ярмарки. Въ 5 верстахъ отъ послѣдней слободы на юго-западъ лежитъ при р. Сѣв. Донцѣ село *Черкасскій Бишкинъ* съ населеніемъ около тысячи человѣкъ. Село это было заселено въ 1668 г., одновременно съ упоминавшимися выше слободами Балаклеей и Савинскимъ, черкасами, явившимися сюда „подъ государеву руку“ со своимъ атаманомъ полковникомъ Яковомъ Черновцомъ. Въ XVII в. Черкасскій Бишкинъ былъ казацкимъ городкомъ. Онъ подвергался частымъ нападеніямъ татаръ. Слѣдуетъ упомянуть еще, что въ 8 верстахъ отъ Зміева, на правомъ берегу Сѣв. Донца находился *Зміевскій-Николаевскій* монастырь, который былъ основанъ въ 1688 году и черезъ сто лѣтъ, въ 1788 году упраздненъ; теперь отъ монастыря не осталось никакихъ слѣдовъ.

III. Направляющійся къ югу отъ Харькова желѣзно-дорожный радіусъ составляетъ продолженіе разсмотрѣннаго нами выше участка *Курско-Харьково-Севастопольской* желѣзной дороги.

Названный путь на 8-й верстѣ достигаетъ первой станціи отъ Харькова — *Карачевки*.

Въ 2 в. отъ нея на сѣверо-востокъ отъ Карачевки, при р. *Удахъ* расположено вол. село *Жихоръ* съ населеніемъ въ 2 слишкомъ тысячи человѣкъ. Въ эпоху освобожденія крестьянъ села Жихоръ и Бабай принадлежали братьямъ Пав. и Ал. Андр. Щербининымъ. Дворянская фамилія Щербининыхъ принадлежала къ самымъ крупнымъ владѣльческимъ фамиліямъ Харьковскаго уѣзда, такъ какъ она имѣла здѣсь въ своемъ владѣніи 12.400 дес. земли. Въ $1^1/_2$ же верстахъ на юго-востокъ отъ станціи, при той же рѣчкѣ Удахъ, только на противуположномъ ея берегу, лежитъ другое волостное село *Бабай* (Бабаи), имѣющее жителей около $1^1/_2$ тыс. человѣкъ; село возникло въ 1643 году; при селѣ работаетъ съ 1890 года винокуренный заводъ Флота, выкуривающій хлѣбнаго спирта слишкомъ на 20 тысячъ рублей въ годъ. Къ сѣверу отъ с. Бабаевъ, на высокомъ берегу р. Удъ, въ 15 саженяхъ отъ берега, видно старое городище, состоящее изъ рва и вала разрушенныхъ отъ времени отдѣльныхъ укрѣпленій. Какъ полагаютъ, это городище есть остатокъ древняго города *Донца*, куда князь Игорь Сѣверскій при-

бѣжалъ въ 1186 году изъ половецкаго плѣна. Верстахъ въ 5 къ югу отъ с. Бабаевъ, на высокой горѣ, при рѣкѣ Удахъ расположенъ *Хорошев-Вознесенскій* женскій монастырь, основанный въ 1656—1660 годахъ игуменьей Александрой. Въ 1744 году монастырь сгорѣлъ, но послѣ сталъ снова выстраиваться, и къ 1759 году здѣсь была уже освящена каменная церковь во имя Вознесенія Господня. Въ этой каменной церкви находятся двѣ иконы, съ давнихъ временъ съ особымъ благоговѣніемъ чтимыя въ обители: образъ Ченстоховской Божіей Матери древняго письма и образъ Владимірской Божіей Матери съ мощами препод. Пимена многострадальнаго и Агапита врача. Вторая церковь арх. Михаила построена въ 1785 году. Монастырь окруженъ каменной стѣной въ 400 саженъ, законченной постройкой въ 1839—1841 г. Къ монастырю прилегаютъ село *Хорошево* почти съ тысячью душъ населенія и небольшая *Хорошевская* (*Подмонастырская*) слобода. Часть горы, на которой расположенъ монастырь, до нашихъ дней называется *Хорошевымъ городищемъ* (или просто „Городищемъ"), о которомъ мы имѣемъ упоминаніе еще въ XVI столѣтіи. Такъ, въ документѣ за 1571 годъ говорится: „да внизъ по р. Удамъ черезъ Павлово селище къ Донецкому городищу, да къ Хорошеву городищу черезъ Хорошевъ колодезь, да черезъ Удскія ровни", а также позднѣе въ книгѣ Большого Чертежа сказано: „А въ верхъ по Удамъ съ лѣвыя страны, Хорошее городище: отъ устья верстъ съ 20. А по лѣвой странѣ въ верхъ по Удамъ, выше Хорошева городища, Донецкое городище: отъ Хорошева верстъ съ 5". Какъ отъ того, такъ и отъ другого городища до сихъ поръ сохранились нѣкоторые слѣды: о Донецкомъ, находящемся между с. Бабаями и Филипповымъ, нами уже упоминалось выше, а отъ Хорошева остался валъ, который, окружая городище и монастырь, идетъ еще далѣе на югъ, такъ что общая его длина доходитъ до 1.170 саженъ.

Слѣдующая станція желѣзнаго пути *Мерефа* находится въ 16 верстахъ отъ предъидущей. Станція получила свое названіе по имени лежащей при ней волостной слободы *Мерефы*, имѣющей жителей приблизительно 4 тыс. человѣкъ. Слобода лежитъ на почтовомъ трактѣ въ Константиноградъ и при рѣчкѣ *Мерефѣ*. Въ Мерефѣ 2 приходскихъ церкви, почтовая станція, много лавокъ, воскресные базары и 3 ежегодныхъ ярмарки. По преданію, у слободы существовало въ прежнее время земляное укрѣпленіе, служившее ей защитой отъ татарскихъ набѣговъ, которымъ она неоднократно подвергалась. Близь Мерефы на 6 верстъ тянутся большіе пески.

Къ сѣверу отъ станціи, верстахъ въ $2^1/_2$, при той же рѣчкѣ Мерефѣ, лежитъ сл. *Артемовка* съ населеніемъ немногимъ болѣе тысячи человѣкъ; въ слободѣ существуетъ винокуренный заводъ Борткевича, выкуривающій спирта на 40 тыс. р. въ годъ. Въ 8 в. отъ Мерефы на сѣв.-западъ, на берегу рѣчки *Озерянки* находится *Озерянская Богородичная* пустынь, упраздненный мужской монастырь. Время основанія этой пустыни относится къ семидесятымъ годамъ XVII столѣтія. Образована она была вышедшимъ изъ-за Днѣпра священникомъ Ѳедоромъ. Упразднена пустынь въ 1787 году. Въ монастырѣ было 2 храма: главный въ честь Пресвятой Богородицы, очень красивой постройки и съ прекраснымъ иконостасомъ, нынѣ перенесенъ въ слободу Мерефу; другой храмъ во имя Іоанна Предтечи находится здѣсь.

На юго-западъ отъ станціи Мерефы идетъ почтовый трактъ на *Константиноградъ*. Верстахъ въ 16 отъ нея по этому тракту, при рѣчкѣ *Водолажкѣ*, въ живописной мѣстности, прорѣзанной многочисленными оврагами, расположена людная вол. слобода *Новая Водолага*, основанная около 1675 года полковникомъ Григоріемъ Донцомъ. Слобода была защищена тогда крѣпостью, которая занимала уголъ, образуемый р. Водолагой и впадающей въ нее балкой. Въ 1698 году Новая Водолага подверглась сильному разоренію со стороны татаръ. Въ настоящее время въ слободѣ слишкомъ 8 тыс. жителей; здѣсь 4 церкви, изъ которыхъ прекрасный каменный Воскресенскій храмъ существовалъ уже въ 1724 году; въ слободѣ есть богадѣльня, школа, лавки и 4 ярмарки. По крутымъ склонамъ балки „*Панъской*", находящейся передъ самой слободой, существуютъ многочисленныя разработки горшечныхъ и фаянсовыхъ глинъ; громадные оползни сразу обращаютъ на себя вниманіе при въѣздѣ въ слободу. Здѣсь находится одна изъ наиболѣе мощныхъ залежей глины, имѣющая пластовый характеръ. Разработка глинищъ производится дудками (глубиною отъ 7 до

9 и болѣе саженъ и отверстіемъ до 1 саж. въ діаметрѣ), причемъ изъ одной дудки нерѣдко достаютъ до 30 тыс. пудовъ глины. Добываемая здѣсь фаянсовая глина идетъ на потребности какъ кустарной, такъ и заводской промышленности, причемъ цѣны на нее держатся сравнительно высокія. Къ югу отъ Новой Водолаги, при той же рѣчкѣ Водолажкѣ расположено вол. село *Новое* съ населеніемъ въ 3 тыс., школой и лавками. Далѣе, верстахъ въ 5 отъ сл. Нов. Водолаги по почтовому тракту лежитъ д. *Просяная* (жителей менѣе тысячи), въ окрестностяхъ которой, верстахъ въ 2 на западъ, по дорогѣ въ с. Знаменское, также находятся глинища, своими качествами однако не отличающіяся и употребляющіяся въ дѣло только въ смѣси съ водолажской глиной; глинища залегаютъ на землѣ г. Шидловскаго, у котораго мѣстные гончары арендуютъ разработки съ платою отъ ямы по 6—7 р. Вер. въ 7 къ с.-с.-з. отъ Мерефы, на рч. *Иванахъ* расположено с. *Знаменское* (*Ивановы*). Оно имѣетъ около 1.200 ж. и ярмарку. При селѣ существуютъ пиво- и медоваренные заводы Шидловскаго, производящіе пива и меду на 12 т. р. Въ окрестностяхъ села, верстахъ въ 2 къ в. отъ хут. *Шидловскаго* открыты значительныя залежи пластической черной глины, продающейся въ Харьковѣ по 9—10 коп. за пудъ. На землѣ того же владѣльца (Шидловскаго) въ 2 вер. отъ села, при началѣ балки *Жмайловой* находится пещера, выдѣланная на склонѣ этой балки. На обоихъ своихъ концахъ эта пещера имѣетъ по выходу. По распоряженію владѣльца, въ 80-хъ годахъ XIX в. пещера была отчасти взорвана, въ ней произведены раскопки и найдена каменная плита съ надписью:

Radiorum argenteus ordo

axe року

Надпись относится къ 1605 году; внизу подъ нею изображены коса и стрѣла. Затѣмъ, верстахъ въ 18, при самомъ трактѣ, уже въ предѣлахъ Константиноградскаго уѣзда Полтавской губерніи, стоитъ людная вол. слобода *Старовѣровка* съ 3 церквами, почтовой станціей, школою, лавками, 2 ярмарками и 160 вѣтряными мельницами, имѣющая около 8 тысячъ жителей. Сл. Старовѣровка растянута вдоль аллювіальной долины р. *Берестовеньки* на 8 верстъ. Въ балкѣ *Семеновкѣ* вымываются здѣсь постоянно въ большомъ количествѣ сростки кристаллическаго гипса (селенита), иногда окрашеннаго водной окисью желѣза въ желтый и красновато-бурый цвѣта. Здѣсь же въ урочищѣ *Сурчинѣ* (балка *Рыдкодубъ*) найдена проф. Гуровымъ довольно обширная залежь разныхъ сортовъ нѣжныхъ лѣпныхъ глинъ, совершенно чистыхъ, безъ гипсовыхъ сростковъ. Здѣшняя голубая глина, весьма хорошаго достоинства, сходна съ лучшими сортами глины изъ Водолагъ, изъ которой изготовляли огнеупорные тигли, выдерживавшіе сплавленіе 3 фун. серебра.

Станція Мерефа Курско-Харьково-Севастопольской ж. д. сообщается со станціей *Люботиномъ* Харьково-Николаевскаго желѣзнаго пути небольшой соединительной вѣтвью, имѣющей протяженіе 16 верстъ. На серединѣ этого пути устроена станція *Буды*, заимствовавшая свое названіе отъ имени лежащаго при ней селенія *Будъ*; въ послѣднемъ насчитывается около тысячи жителей; здѣсь существуетъ большая фарфоровая и фаянсовая фабрика Кузнецова, изготовляющая различной посуды почти на $^1/_2$ милліона рублей въ годъ; рабочихъ на фабрикѣ около 1.000 человѣкъ. Кромѣ того при названномъ селеніи работаетъ небольшой мукомольный заводъ. Верстахъ въ 12 отъ станціи на з.-ю.-з. находится сл. *Ординка* (или Ордынка), возникшая въ XVII столѣтіи. Въ то время слобода была сотеннымъ казацкимъ мѣстечкомъ. Въ первой четверти XVIII ст. она подвергалась неоднократнымъ разореніямъ: въ 1711 г. была ограблена татарами, а въ 1718—1719 гг. — запорожцами. Въ округѣ Ординскаго прихода находится весьма интересное древнее городище; оно состоитъ изъ двухъ плоскостей, возвышающихся одна надъ другой, площадью въ 447 саж. (отъ юга къ сѣверу) × 250 саженъ (отъ востока къ западу); съ востока и юго-запада городище защищено тройнымъ валомъ, а съ запада и сѣверо-запада — рѣчкой *Отлогой*, берегъ которой искусственно обдѣланъ; по валамъ растутъ могучіе дубы. Какъ полагаютъ, это городище было сооружено хазарами.

Слѣдующая за Мерефой станція Харьково-Севастопольской жел. дороги — *Борки*, въ 18 верстахъ отъ нея, названная по имени лежащей въ 2 верстахъ къ югу отъ станціи слободы *Борокъ*, имѣющей жителей около 2 тыс. душъ, школу и лавки. Слобода, прежде городъ Борки, получила свое начало въ 1659 году, когда она была заселена черкасами,

которые ушли отъ смуты, поднятой Выговскимъ. Станція Борки пріобрѣла всеобщую извѣстность по случившемуся вблизи ея 17 октября 1887 года крушенію царскаго поѣзда, въ которомъ имп. Александръ III со всѣмъ своимъ семействомъ возвращался изъ Крыма. На полномъ ходу поѣздъ, сошедшій съ рельсовъ, сокрушился такъ, что царскіе вагоны были разбиты, и довольно много людей погибло, но царская семья осталась невредимою. Въ память этого событія на мѣстѣ катастрофы между ст. Борками и ст. Дудковымъ сооруженъ у самаго полотна желѣзной дороги *Спасовъ скитъ* съ каменнымъ храмомъ.

Въ 6 верстахъ къ югу отъ сл. Борокъ лежитъ вол. село *Гуляй Поле* (*Косы*) съ населеніемъ около $1^1/_2$ тыс., а еще верстахъ въ 6—7 на западъ отсюда, частью по крутому склону балки, частью по плоскогорью при выходѣ изъ нея,—хут. *Княжной* (*Княжной Рогъ*), гдѣ жителей также около $1^1/_2$ тыс. Въ окрестностяхъ селенія наблюдаются характерные оползни; къ западу отъ него, по лѣвымъ склонамъ балки производится разработка весьма пластичныхъ горшечныхъ глинъ.

На востокъ отъ станціи, верстахъ въ 10, при р. *Мжѣ* расположена слобода *Соколова*, имѣющая 2 приходскія церкви и около 3 тысячъ жителей. Въ 5 в. отсюда на юго-востокъ, на томъ же берегу р. Мжи расположенъ, при с. *Высочиновкѣ*, въ 4 в. отъ г. Зміева, *Казанскій* мужской монастырь, учрежденный въ 1886 году въ имѣніи, пожертвованномъ монастырю г. Ковалевскимъ.

Далѣе, въ 11 верстахъ отъ ст. Борокъ находится слѣдующая станція желѣзнаго пути *Дудково.*

Въ 2 верстахъ къ югу отъ нея расположена при торговомъ трактѣ, на старинномъ *Муравскомъ* шляхѣ, слобода *Тарановка.* Въ прежнее время, до проведенія желѣзныхъ дорогъ на югъ, по этому тракту ѣздили чумаки въ Крымъ за солью и на Донъ за рыбой, что въ значительной степени способствовало развитію въ слободѣ торговли и промышленности. Теперь черезъ слободу ѣдутъ и идутъ переселенцы, а также большое количество рабочихъ на югъ на сельскохозяйственные заработки. Слобода Тарановка возникла около того времени, когда былъ продолженъ *Перекопскій* валъ, находящійся неподалеку отсюда, слѣдовательно около 1685 года. Къ тому же приблизительно времени должно быть отнесено и основаніе здѣшней церкви. Тарановка въ 1693, 1697 и 1780 годахъ подверглась разорительнымъ татарскимъ набѣгамъ. Въ слободѣ теперь около $6^1/_2$ тысячъ жителей, болѣе десятка лавокъ, еженедѣльные базары и 4 ежегодныхъ ярмарки. Благодаря тому, что здѣшніе крестьяне относительно еще обезпечены общественнымъ лѣсомъ, у нихъ получили значительное развитіе кустарные промыслы по обработкѣ дерева.

На 7-й в. за ст. Дудковымъ желѣзный путь достигаетъ станціи *Тарановки*, получившей свое названіе по имени вышеописанной слободы, лежащей отъ станціи въ 2 верстахъ.

Верстахъ въ 8 отсюда на юго-западъ, при верховьѣ р. *Берестовой* расположено волостное село *Охочее* съ населеніемъ около $5^1/_2$ тыс. душъ, школою, лавками и 2 ярмарками. На мѣстѣ нынѣшняго села уже въ концѣ XVII столѣтія существовалъ сторожевой городокъ Сумскаго полка для наблюденія за татарами, которые однако около этого же времени его выжгли. Въ селѣ бываетъ 2 ярмарки. Еще верстахъ въ 8 въ томъ же направленіи и въ той же волости, на правомъ берегу р. Берестовой лежитъ сл. *Лѣнивка*, имѣющая свыше $3^1/_2$ тыс. жителей, школу и лавки. Въ верстѣ отъ послѣдней слободы, на томъ же берегу р. Берестовой, но уже на территоріи Константиноградскаго уѣзда Полтавской губ. находится волостное село *Парасковея* съ $2^1/_2$ тыс. жит., школою, лавками, 40 вѣтр. мельницами и 4 ярмарками въ году. Вер. въ 4 къ ю.-з. отсюда, по обоимъ берегамъ рч. Берестовой расположено с. *Медвѣдевка*, имѣющее 1.000 ж. и въ эпоху освобожденія крестьянъ принадлежавшее А. В. Констадіусу, владѣвшему здѣсь 4.000 дес. Нынѣ это имѣніе въ количествѣ $4^1/_2$ тыс. дес. принадлежитъ С. Ѳ. ф. д. Лауницу, ведущему здѣсь интенсивное хозяйство при 5-польномъ сѣвооборотѣ и травосѣяніи. Крупный рогатый скотъ—чистокровный украинскій. Породы домашнихъ птицъ улучшенныя: лангшанскія куры, эндемскіе гуси, пекинскія утки и бронзовыя индѣйки.

Слѣдующая станція желѣзнаго пути — *Берека* на 14-й верстѣ отъ Тарановки. Въ 2 съ небольшимъ верстахъ отъ станціи на востокъ, при рѣчкѣ *Берекѣ* расположена вол. слобода *Берека* (*Верхо-Берека*), передавшая свое имя и станціи. Въ слободѣ 9 церквей, 2 школы, лавки и до 8 тыс. жит.

Верстахъ въ 6 на юго-западъ отъ станціи находится село *Ефремовка* съ $1^1/_2$ тыс. населеніемъ. Возлѣ села Ефремовки беретъ начало р. *Орель* (*Ореля*, *Орелъ*, *Орликъ*), лѣвый притокъ Днѣпра, протекающая по территоріи Полтавской и Екатеринославской губерній, образуя на большей части своего теченія естественную границу названныхъ губерній. Берега р. Орели по большей части отлогіе и хорошо населены; дно рѣки преимущественно песчаное. Въ древности р. Орель называлась *Улъ*, и на ней жили половцы. Во время гетманщины Орель служила ея юго-восточной границей. При впаденіяхъ въ Орель р. *Орчика* и *Берестовой* Мазепа строилъ города, а въ 1733 году Апостолъ съ 20 тысячами людьми вдоль Орели строилъ Украинскую линію. Верстахъ въ 9 отсюда на в. находится людная слобода *Верхній Бишкинъ*, въ которой имѣется болѣе $4^1/_2$ тыс. жителей. Верстахъ въ 12 отъ с. Черкасскаго Бишкина на юго-востокъ, при рѣчкѣ *Шебелинкѣ* расположена волостная слобода *Шебелинка* (Шабелинка) съ населеніемъ также болѣе 4 тысячъ душъ. Здѣшняя Архангельская церковь построена въ 1782 году. По чугуевскимъ актамъ 1681 года, на берегу Донца на Шабалинскомъ броду показанъ городокъ со сторожевою башней, но это свѣдѣніе не даетъ еще права съ увѣренностью сказать, что подъ городкомъ имѣлась въ виду нынѣшняя слобода, такъ какъ послѣдняя отстоитъ отъ берега Сѣв. Донца болѣе чѣмъ на версту и находится на правомъ его берегу. „Шабалинскій перевозъ“ упоминается также въ книгѣ Большого Чертежа: „а ниже Абакшина перевоза на Донцѣ, Шабалинскій перевозъ, отъ Абакшина верстъ съ 10, съ Крымской страны“. Вер. въ 6 отъ слободы къ в. находится имѣніе Н. С. Лесевицкаго *Копанки*, замѣчательное по своему интенсивному хозяйству; сѣвооборотъ въ немъ 4-польный; лошади — полукровные ардены, крупный скотъ симментальскій, овцы—полукровные каракулы, свиньи—іоркширы.

Далѣе, на 13-й верстѣ отъ Береки, желѣзный путь достигаетъ ст. *Лихачева* или *Алексѣевки*.

Верстахъ въ 5 на востокъ отъ станціи, при р. Берекѣ лежитъ вол. слобода *Алексѣевская*, основанная въ 1731 году подъ именемъ *Алексѣевской крѣпости* (такъ она называется нерѣдко и теперь). Въ слободѣ около 5 тыс. жителей, 2 приходскихъ церкви, еженедѣльный базаръ, нѣсколько лавокъ и одна ярмарка въ году. Алексѣевская крѣпость составляла одно изъ 17 укрѣпленій Украинской линіи, возникшей въ 30-хъ годахъ XVIII столѣтія для защиты Слободской Украйны отъ татарскихъ набѣговъ. Всѣ эти крѣпости строились въ царствованіе имп. Анны Ивановны по одному плану, и такъ какъ главныя части Алексѣевской крѣпости вполнѣ уцѣлѣли и до нашихъ дней, то мы позволимъ себѣ привести здѣсь описаніе ея, сообщенное Д. И. Багалѣемъ въ его трудѣ „Очерки по исторіи колонизаціи и быта степной окраины Московскаго государства“: „Крѣпость находится приблизительно въ верстѣ отъ слободы Алексѣевской, населенной и теперь однодворцами, потомками прежнихъ ландмилиціонеровъ. Земляныя сооруженія настолько хорошо сохранились, что по нимъ можно себѣ составить довольно ясное представленіе о прежнихъ размѣрахъ и самой крѣпости. Представьте себѣ на совершенно ровно открытой степной мѣстности довольно обширный искусственный земляной городокъ. Городокъ этотъ имѣетъ видъ четыреугольника или, вѣрнѣе сказать, квадрата, каждая сторона котораго равняется приблизительно 130 шагамъ; по угламъ его находились бастіоны, значительно расширяющіе предѣлы укрѣпленія. Окружность каждаго изъ этихъ бастіоновъ болѣе 160 шаговъ, т. е. длиннѣе самыхъ стѣнъ. Внутренность укрѣпленія представляетъ изъ себя четыреугольную площадь съ двумя ямами; такія же ямы находятся и по всѣмъ четыремъ угламъ, гдѣ расположены бастіоны; здѣсь нѣкогда помѣщались разныя строенія; высота вала по откосу равна 86 шагамъ“. Отъ крѣпости тянется валъ, сооруженный въ то время на протяженіи болѣе 400 верстъ. Валъ соединялъ всѣ 17 крѣпостей линіи и многочисленныя сомкнутыя земляныя укрѣпленія — редуты. Близъ слободы, ниже по рѣкѣ, находится интересный геологическій разрѣзъ, обнажающій глинистые сланцы третичной системы (харьковскаго яруса).

Верстахъ въ 15 отсюда на юго-востокъ, близъ нынѣшней слободы *Михайловской* находилась другая крѣпость Украинской линіи, давно уже, впрочемъ, пришедшая въ полное разрушеніе. При крѣпости возникло селеніе, но, вслѣдствіе неудобнаго мѣсто-

положенія, оно было перенесено туда, гдѣ теперь и расположена **Михайловская** слобода. Въ послѣдней есть церковь, нѣсколько лавокъ и болѣе 2 тысячъ жителей. Верстахъ въ 2 отъ сл. Михайловской, на правомъ берегу р. Береки лежитъ небольшое село *Отрадное (Отрады, Протопопово)*, существующее съ начала XVIII столѣтія. Верстахъ же въ 12 на юго-востокъ отъ Михайловской, при рѣчкѣ *Лозовой* расположена слобода *Лозовенька*, имѣющая жителей около $3^1/_2$ тыс. душъ. Верстахъ въ 16 къ в.-с.-в. отъ слободы Михайловской находится хуторъ *Асѣевка*, принадлежащій Зміевскому уѣздному земству, съ площадью въ 300 дес. Здѣсь введено интенсивное хозяйство съ 10-и 8-польнымъ сѣвооборотомъ, улучшеннымъ коневодствомъ, скотоводствомъ и овцеводствомъ и искуственнымъ лѣсоразведеніемъ. При хуторѣ находится Асѣевская низшая земская сельско-хозяйственная школа.

Далѣе Харьково-Севастопольскій желѣзный путь, пройдя еще 24 версты, выходитъ за предѣлы области въ Екатеринославскую губ. и на 28-й верстѣ за Алексѣевкой достигаетъ слѣдующей своей станціи *Краснопавловки*, затѣмъ на 21-й в. отсюда—станціи *Панютина* и наконецъ въ 7 в. отъ послѣдней—ст. *Лозовой*.

Ознакомившись со всѣми замѣчательными населенными мѣстами Зміевскаго уѣзда, мы переходимъ теперь къ общей характеристикѣ этого уѣзда.

*Зміевскій* уѣздъ имѣетъ почву вообще черноземную, но въ сѣверной и восточной его частяхъ мы встрѣчаемся также и съ почвами глинистыми и песчаными; послѣднія протянуты вдоль теченія рѣкъ Мжи и Донца. Лѣса въ уѣздѣ, прежде очень обширные, нынѣ занимаютъ только 11% пространства. Жителей въ уѣздѣ до 234.000, на кв. вер. 48, причемъ приростъ населенія со времени освобожденія крестьянъ составляетъ 85%, вслѣдствіе чего уѣздъ перешелъ изъ полустепныхъ въ густонаселенные земледѣльческіе. Населеніе преимущественно малороссійское, но примѣсь великороссійскаго значительна (33%). Изъ крестьянъ только менѣе 14% находились въ крѣпостной зависимости, а остальные были государственные. Первые получили надѣлы въ 2,2 дес. на рев. д., вторые — 4,9 дес. Изъ крестьянъ только 25% состоятъ на подворномъ (наслѣдственномъ) пользованіи, остальные — на общинномъ. Подъ пашнями въ уѣздѣ 63% всѣхъ земель, и хлѣба имѣется избытокъ. Уѣздъ принадлежитъ къ числу чисто земледѣльческихъ. Заводская промышленность очень мало развита и ограничивается 6 заводами, производящими товаровъ на 140 тыс. руб. при 180 рабочихъ. Волостей въ уѣздѣ 25. Крупныхъ селеній много; изъ нихъ 3 селенія имѣютъ жителей свыше $5^1/_2$ тыс. чел., а 29 — болѣе 2 тыс. Крупное землевладѣніе въ Зміевскомъ уѣздѣ не сильно развито. Въ эпоху освобожденія крестьянъ цензовыхъ дворянъ въ уѣздѣ было 29. Изъ нихъ только 5 дворянскихъ фамилій владѣли болѣе чѣмъ 3.000 дес., а именно: Стремоуховы—свыше 7 тыс. дес. и отъ 3 до 4 тыс.—гр. Гендриковы, Фроловы, Донецъ-Захаржевскіе и Данилевскіе.

Отъ станціи Лозовой отходятъ двѣ желѣзнодорожныя линіи. Одна *Кіево-Лозовская* линія, соединяющая ст. Лозовую съ Харьково-Севастопольскимъ путемъ; отъ ст. Лозовой эта линія направляется на *Константиноградъ* и далѣе на *Полтаву*; о ней будетъ сказано ниже. Другая линія — *Лозовая-Попасная* Харьково-Севастопольской желѣзной дороги. Къ описанію достопримѣчательныхъ мѣстностей, лежащихъ въ районѣ этой послѣдней, мы теперь и перейдемъ.

Въ предѣлы нашей области, въ Изюмскій уѣздъ разсматриваемый путь входитъ только на 30-й верстѣ отъ ст. Лозовой и на 39-й достигаетъ третьей своей станціи *Гавриловки*. Главнѣйшимъ отправленіемъ послѣдней является хлѣбъ, котораго въ 1897 году станція отправила 130 тыс. пудовъ.

Въ 1 вер. отъ станціи къ югу лежитъ волостная слобода *Булаевка* съ населеніемъ въ 1.200 ж. Здѣсь родился малороссійскій писатель Влад. Степ. Александровъ, авторъ нѣсколькихъ малороссійскихъ оперетокъ, стихотворныхъ переложеній, псалмовъ и перевода Библіи на малороссійскій языкъ.

Слѣдующая станція пути *Барвенково*—на 21-й верстѣ отъ Гавриловки. Станція отправляетъ всѣхъ товаровъ свыше 2 милл. пудовъ, въ томъ

числѣ однихъ хлѣбовъ около $1^1/_2$ м. п.; получаетъ же товаровъ 2,7 м. п. При станціи, по обоимъ берегамъ р. *Торца* расположена волостная слобода *Барвенкова*, передавшая свое имя и самой станціи. Въ слободѣ около $8^1/_2$ тысячъ жителей, болѣе десятка лавокъ, воскресный базаръ и 4 ярмарки въ году; слобода представляетъ собою довольно значительный пунктъ хлѣбной торговли. При слободѣ работаютъ двѣ паровыя мукомольныя мельницы: одна Харадшаева, основанная въ 1883 г., размалываетъ муки на 250 т. р., а другая Фрезе и Леина, построенная въ 1895 г., размалываетъ муки на 80 т. р.

Отъ ст. Барвенковой радіусами расходятся пять торговыхъ трактовъ.

Къ сѣверо-западу отъ нея идетъ трактъ на вышеописанную сл. Алексѣевскую. Въ 8 верстахъ отъ станціи, по этому тракту, при рѣчкѣ *Сухомъ Торцѣ* расположено село *Даниловка*—имѣніе тетки писателя Г. П. Данилевскаго. Въ этомъ селѣ Григ. Петр. родился въ 1829 году и въ приходской его церкви (Покровской) — вѣнчался. Въ 18 верстахъ отсюда, при трактѣ, на правомъ берегу р. *Братая* лежитъ вол. слобода *Мечебилова* съ $1^1/_2$ тысячнымъ населеніемъ и двумя ярмарками. Въ эпоху освобожденія крестьянъ село это принадлежало А. Н. Безпальчеву, владѣвшему здѣсь 4.000 дес. Вер. въ 10 къ с.-в. отсюда, на р. *Барелѣ* расположено село *Княгининъ Лиманъ*, имѣющее до 1.900 ж. и во время освобожденія крестьянъ принадлежавшее кн. Ширинскому-Шахматову, владѣвшему здѣсь 8.000 жит.

Другой торговый трактъ отъ сл. Барвенковой идетъ на сѣверъ. Въ 20 верстахъ отъ нея, при рѣчкѣ *Камышевахѣ* расположена вол. слоб. *Великая Камышеваха*, въ которой жителей насчитывается около $5^1/_2$ тысячъ душъ; здѣсь производится 4 ярмарочныхъ торга, а также еженедѣльный базаръ по воскресеньямъ. Въ 5 в. на западъ отъ послѣдней слободы при р. Берекѣ лежитъ сл. *Грушеваха* съ населеніемъ въ $4^1/_2$ тыс. человѣкъ. Въ 6 верстахъ къ сѣверу находится при рѣчкѣ *Мокрой Беречкѣ* другая вол. слобода *Петровская*, имѣющая болѣе $8^1/_2$ тыс. жителей, нѣсколько лавокъ, еженедѣльные базары и 4 ярмарки. Поселеніе на этомъ мѣстѣ основано по всей вѣроятности еще въ XVII столѣтіи, въ 1731 же году въ 8 верстахъ отъ слободы была построена Петровская крѣпость—одна изъ 17 крѣпостей Украинской линіи; съ упраздненіемъ крѣпости жители ея переселились въ нынѣшнюю слободу. Въ концѣ XVIII в. въ составѣ населенія было много духоборовъ, которые были выселены, вѣроятно, въ Таврическую губернію. Въ $2^1/_2$ верстахъ отъ слободы, въ *Орловской* балкѣ были открыты въ 1882 году обнаженія каменнаго угля, представляющія собою самый сѣверо-западный пунктъ обнаруженія каменноугольныхъ породъ Донецкаго бассейна. Здѣшній разрѣзъ состоитъ изъ песчаниковъ, сланцеватыхъ глинъ съ каменнымъ углемъ, известняковъ и сланцевъ. Средніе пласты каменнаго угля подвергались разработкѣ.

Верстахъ въ 8 на сѣверъ отъ сл. Петровской, на правомъ берегу *Сѣв. Донца* расположена сл. *Протопоповка*, возникшая также въ XVII столѣтіи. Жителей въ ней около $2^1/_2$ тыс. человѣкъ (причемъ въ XVIII в. здѣсь насчитывалось большое число раскольниковъ), школа и лавки.

На сѣверо-востокъ отъ ст. Барвенкова идетъ торговый путь на г. Изюмъ; кромѣ того отсюда же идутъ тракты по направленію къ юго-востоку и юго-западу.

Слѣдующая станція желѣзнаго пути *Ставроково* лежитъ въ 18 верстахъ отъ Барвенковой. Станція отправляетъ различныхъ товаровъ около $^1/_2$ милліона пудовъ въ годъ и одного хлѣба болѣе 300 тыс. пудовъ, а получаетъ груза 100 тыс. пудовъ.

Въ 2 в. отъ станціи на юго-востокъ при рѣчкѣ Сухомъ Торцѣ и торговомъ трактѣ расположено волостное село *Прелестное* съ населеніемъ около 1.500 жит. Село это въ эпоху освобожденія крестьянъ принадлежало дворянской фамиліи Бантышей, имѣвшихъ здѣсь тогда въ собственности 7.500 дес. земли. Бантыши были свойственниками кн. Кантемира, съ которымъ и прибыли въ Россію въ 1711 г. и получили здѣсь жалованныя земли отъ Петра Великаго. При селѣ Прелестномъ и донынѣ находится образцовое по своему интенсивному хозяйству имѣніе А. А. Бантыша „Бантышево“, занимающее площадь въ 4.000 дес. Сѣвооборотъ 9-польный, 7-польный, 3-и даже 2-польный съ корнеплодами и травосѣяніемъ. Конный заводъ скаковыхъ лошадей въ 10 чистокровныхъ матокъ англійской породы. Овцы—до 10 тыс. головъ, помѣсь негретти и ин-

фантадо. Молочный скотъ—помѣсь украинской породы съ симментальской и голландской. Въ имѣніи введено и лѣсоразведеніе. Верстахъ въ 7 отъ Прелестнаго на в., на томъ же трактѣ, при р. Торцѣ расположено другое волостное же село того же Изюмскаго уѣзда *Знаменское*, имѣющее до 1.700 жит. и 2 ярмарки. Въ эпоху освобожденія крестьянъ оно принадлежало К. К. Максимовичу, владѣвшему здѣсь болѣе чѣмъ 5.000 дес. Малороссійская дворянская фамилія Максимовичей происходитъ отъ кіевлянина Максима Васильковскаго, дѣти котораго во второй половинѣ XVII в. приняли фамилію Максимовичей. Одинъ изъ нихъ — Іоаннъ — былъ митрополитомъ Тобольскимъ, другой — Василій — наказнымъ переяславскимъ полковникомъ, третій — Дмитрій — генеральнымъ есауломъ, судьею и приверженцемъ Мазепы, съ которымъ бѣжалъ, а по возвращеніи былъ сосланъ въ Архангельскъ.

Верстахъ въ 10 отъ станціи Ставрокова къ с. находится волостное село *Корулька*, имѣющее до 1.400 ж. Въ эпоху освобожденія крестьянъ село это принадлежало Ал. Мих. Мартынову. Въ то время харьковская вѣтвь этой дворянской фамиліи, извѣстной съ XV вѣка, владѣла въ Изюмскомъ уѣздѣ 8.800 дес. Къ названной вѣтви принадлежалъ Ив. Мих. Мартыновъ, эмигрировавшій въ 1860-годахъ во Францію, гдѣ онъ обратился въ католицизмъ и вступилъ въ орденъ іезуитовъ. Сдѣлавшись французскимъ публицистомъ и писателемъ, онъ обнародовалъ немало интересныхъ трудовъ по археологіи и исторіи, преимущественно русской. Недалеко отъ села, въ дачѣ г. Мартынова, въ глубокомъ оврагѣ обнажается разрѣзъ породъ пермской системы, состоящій изъ глинъ и известняковъ. Вер. въ 10 къ ю.-з. отъ той же станціи находится волостн. село *Некременное*, имѣющее 860 жит. и въ эпоху освобожденія крестьянъ принадлежавшее одной изъ самыхъ крупныхъ по своему землевладѣнію дворянской фамиліи Шабельскихъ, владѣвшихъ здѣсь 14 тыс. дес. земли. Въ 8 вер. къ ю.-з. отъ Некременного расположено с. *Очеретино*, имѣющее 400 ж. и въ годы освобожденія крестьянъ принадлежавшее А. Ю. Адамову, владѣвшему здѣсь 9.000 дес. Въ 10 вер. къ в. отъ Очеретина, по р. *Маячкѣ* находится с. *Михайловка* (100 ж.), принадлежавшее въ эпоху великой реформы крупному землевладѣльцу М. А. Коростовцеву, владѣвшему здѣсь болѣе чѣмъ 6.000 дес. Коростовцевы происходятъ отъ польскаго дворянина Тимофея Коростовецкаго, служившаго при Мазепѣ.

Возвращаемся къ ст. Ставрокову желѣзнаго пути. На 21-й верстѣ за нею желѣзный путь достигаетъ ст. *Славянска*. Станція Славянскъ (не городъ) отправляетъ товаровъ 2 милл. пудовъ, а получаетъ $2^3/_4$ м. п.; важнѣйшимъ отправленіемъ станціи служатъ дрова (болѣе 600 т. п.) и хлѣбъ (около 300 т. п.), а полученіемъ — каменный уголь (болѣе $1^1/_2$ м. пудовъ); станція же *Славянскъ-Минеральныя воды* желѣзно-дорожной вѣтви въ 4 версты, соединяющей курортъ съ городомъ, отправляя грузовъ $3^1/_2$ слишкомъ милл. пудовъ, имѣетъ главнымъ или, вѣрнѣе, почти единственнымъ товаромъ каменную и поваренную соль, которой отсылаетъ въ оба направленія 3,8 милл. пудовъ (къ Лозовой болѣе 3,1 м. п.); получаетъ станція 1,6 м. п. товара — почти одинъ каменный уголь (1,5 м. п.), потребный здѣсь на нужды солеваренія.

Вблизи станціи, въ выемкѣ желѣзной дороги, видны полосатыя песчанистыя глины, повидимому относящіяся къ нижнимъ ярусамъ юрской системы. Въ высокомъ берегу р. Сухого Торца у хут. *Мазанова* открывается обнаженіе юрскаго известняка.

Въ 2 верстахъ отъ станціи на сѣверо-востокъ, по особой желѣзнодорожной вѣтви, при р. *Торцѣ* и соляныхъ озерахъ расположенъ заштатный городъ Изюмскаго уѣзда **Славянскъ**, прежній городъ *Торъ*. Древнее названіе города и имя рѣки, а также многократное упоминаніе въ старинныхъ актахъ Торскаго городища, лежавшаго въ окрестностяхъ нынѣшняго Славянска, позволяютъ предположить, что здѣсь обиталъ нѣкогда кочевой степной народъ торки. Исторія города Славянска находится въ тѣсной связи съ исторіей здѣшняго солеваренія. Въ окрестностяхъ Славянска существуютъ соляныя озера. Вполнѣ опредѣленныхъ указаній на то, когда возникло тамъ солевареніе, не имѣется, но, принимая во вни-

маніе, что здѣсь бывали солевары и послѣ разрушенія Цареборисова, Д. И. Багалѣй считаетъ вполнѣ правдоподобнымъ заключеніе, что сюда ѣздили за солью уже и въ XVI в. Впрочемъ возможно, что здѣшнія соляныя залежи были извѣстны еще и сѣверянамъ (XII в., при Игорѣ Путивльскомъ). Первое указаніе на фактъ добычи здѣсь соли относится къ 1625 году — докладъ государю одного изъ станичниковъ, ѣздившаго въ Торъ въ числѣ другихъ „охочихъ“ людей, прибывавшихъ сюда изъ Валуекъ, Оскола, Ельца, Курска, Ливенъ, Воронежа. Близость къ безлюднымъ степямъ и существованіе здѣсь промысла, привлекавшаго сюда людей съ деньгою, дѣлали этотъ пунктъ весьма интереснымъ для татаръ, почему послѣдніе и подвергали его частымъ нападеніямъ. Вслѣдствіе этого являвшіеся сюда на лѣто промышленники должны были сооружать здѣсь укрѣпленія, которыя однако врядъ-ли отличались прочностью

Вокзалъ въ саду минеральныхъ водъ въ Славянскѣ.

и солидностью постройки. Одновременно съ назначеніемъ г. Чугуева охранительнымъ городомъ, въ Торѣ былъ построенъ острожекъ (въ 1646 году), откуда русская стража, приведенная изъ Чугуева, должна была наблюдать, чтобы татары не переправлялись черезъ Торскій перелазъ. Въ 1650 году въ Торѣ открыли свое дѣйствіе соляные заводы, и около этого времени сюда переселились черкасы. Здѣсь находился и государевъ соляной заводъ, сохранившееся описаніе котораго относится къ 1665 году. Онъ состоялъ изъ двухъ амбаровъ для ссыпки соли и трехъ куреней для ея выварки; въ послѣднихъ было 40 печей (25 хорошихъ и 15 худыхъ), а въ „нихъ умазано было“ 20 котловъ, да вынуто 20, а всего 40. Соли однако тогда еще здѣсь не варили, такъ какъ рабочіе, назначенные сюда изъ разныхъ городовъ по наряду, или не являлись вовсе, или же, явившись, разбѣ-

гались. Положеніе завода совершенно измѣнилось, когда впослѣдствіи стали отдавать варку соли на откупъ частнымъ лицамъ; послѣ этого онъ началъ приносить казнѣ довольно крупный доходъ. Во время бунта, поднятаго Брюховецкимъ, Торъ вмѣстѣ съ варницами былъ совершенно разрушенъ и сожженъ. Новый городокъ (укрѣпленіе) снова возникъ здѣсь въ 1676 году, когда московское правительство призвало сюда на жительство „для спасенія отъ непріятельскихъ людей“ черкасъ и такимъ образомъ основало здѣсь городъ подъ именемъ *Торъ* или *Соляной*. Тѣмъ не менѣе разворительные набѣги татаръ на городъ Торъ и его варницы продолжали повторяться; особенно чувствительными для населенія они были въ 1690 и 1697 годахъ. Вслѣдствіе этого, а также и по нѣкоторымъ другимъ причинамъ (постоянныя столкновенія, иногда кровопролитныя, мѣстныхъ жителей съ донскими казаками, возникновеніе подобнаго же промысла въ Бахмутѣ и др.), соляной промыселъ на Торцѣ въ началѣ XVIII столѣтія началъ падать. Въ 1710 году соляныя варницы были обращены въ собственность казны; но въ 1732 году добываніе соли было отдано откупу. Въ 1822 году земля подъ казеннымъ заводомъ лопнула — „репнула“ по мѣстному, откуда и названіе озера —, засыпанные ключи разлились, и такимъ образомъ солеваренный заводъ очутился на днѣ образовавшагося озера, получившаго названіе *Репного*. Въ 1744 году пробовали это озеро спускать, но предпріятіе успѣхомъ не увѣнчалось. Съ водвореніемъ сербовъ крѣпость Торъ въ 1756 г. вошла въ составъ Ново-Украинской линіи, а, съ образованіемъ намѣстничествъ, въ 1784 году городъ Торъ, переименованный въ *Славянскъ*, былъ назначенъ уѣзднымъ городомъ Екатеринославскаго намѣстничества. Въ 1797 же году Славянскъ былъ присоединенъ къ Слободско-Украинской (нынѣ Харьковской) губерніи и обращенъ въ заштатный ея городъ.

Въ настоящее время городъ Славянскъ принадлежитъ къ числу лучшихъ городовъ Харьковской губерніи. Онъ отличается особеннымъ оживленіемъ въ лѣтніе мѣсяцы, благодаря существованію здѣсь минеральныхъ водъ, привлекающихъ большое число пріѣзжающихъ на леченіе. Въ обычное время жителей въ Славянскѣ, по послѣднимъ даннымъ, насчитывается 20.340 человѣкъ.

Водолечебныя заведенія, находясь въ $1^1/_2$ верстахъ отъ Славянска, расположены по берегамъ озера *Репного*, наибольшаго изъ всѣхъ славянскихъ соляныхъ озеръ, въ широкой котловинѣ, образованной теченіемъ р. Торца. Отъ рѣзкихъ вѣтровъ мѣстность защищена возвышенностями, окружающими всю котловину. Благодаря вліянію испаренія рѣкъ и соляныхъ озеръ здѣсь не замѣчается слишкомъ рѣзкихъ суточныхъ перемѣнъ температуры; средняя температура лѣта + 20°. На сѣверномъ берегу озера находятся городскія лечебныя сооруженія, обширный курзалъ и дачи, а на южномъ — лечебницы военнаго вѣдомства. Леченіе водами состоитъ въ пріемѣ ваннъ: водяныхъ, паровыхъ и грязевыхъ. На Славянскихъ минеральныхъ водахъ съ успѣхомъ лечатся: золотуха, хроническія накожныя сыпи, англійская болѣзнь, хронически гноящіяся раны, страданія слизистыхъ оболочекъ (карарры грудные, кишечные, желудочные), ревматизмы и параличи, сифилисъ, подагра, геммороя, страданія почекъ, нервныя болѣзни, болѣзни матки, яичниковъ, немочь, безплодіе и др. Слѣдующія болѣзни не допускаютъ употребленіе водъ: полнокровіе, болѣзни, располагающія къ приливамъ крови, всѣ воспалительныя острыя болѣзни, на-

клонность къ апоплексіи, кровотеченіе изъ внутреннихъ органовъ, чахотка, аневризмъ, беременность, цинготное худосочіе. Съ особымъ успѣхомъ лечатся больные сифилисомъ и золотухой [1]). Въ среднемъ, водами пользуется въ теченіе лѣта около 400 больныхъ. Сезонъ леченія на Славянскихъ водахъ съ 15 мая по 25 августа.

Въ г. Славянскѣ значительно развита хлѣбная и соляная торговля. Въ городѣ около 20 заводовъ, главнымъ же образомъ солеваренъ; послѣднихъ въ 1897 году было 9, добывавшихъ поваренной и каменной соли на 150 слишкомъ тысячъ рублей; крупнѣйшія изъ солеваренъ: Михайловскаго съ выработкой въ 48,5 т. р., Ищенко — 33,6 т. р. и Успенскаго — 25 т. р. Кромѣ того здѣсь работаетъ фарфоровый и фаянсовый заводъ т-ва Кузнецова съ годовымъ производствомъ посуды почти на 100 тыс. рублей, затѣмъ нѣсколько кирпичныхъ заводовъ, мукомольныхъ заведеній, механическая мастерская земледѣльческихъ орудій (Смирнова съ производствомъ въ 25 тыс. р.) и др. Въ городѣ бываютъ 3 ярмарки, изъ которыхъ наиболѣе значительна Покровская; главный предметъ торга на всѣхъ ярмаркахъ — лошади.

Вейсово озеро.

Близъ города находится другое, еще довольно крупное и глубокое соляное озеро—*Вейсово (Маяцкое, Майданное);* вода его очень солона и, кромѣ хлористаго натрія, содержитъ въ значительномъ количествѣ хлористый магній и сѣрно-кислыя известь и магнезію. Озеро Вейсово, какъ и другія славянскія озера—Репное и *Сантное*, расположено въ аллювіальной долинѣ р. Торца, окруженной высотами, сложенными, считая сверху внизъ—дилювіальной глиной, песками третичной системы, мѣловыми массами и юрскими пластами, которые всѣ въ долинѣ Торца размыты водою. Четыре буровыя скважины глубиною отъ 58 до 70 саж., заложенныя здѣсь для добыванія разсола, вполнѣ выясняютъ геологическое строеніе площади, занятой озерами. Въ этихъ скважинахъ добывается разсолъ, насыщенный до 22—24° Боме. Пройдя рѣчной наносъ, скважины встрѣтили слѣдующія породы пермской системы: пестрыя глины, гипсъ, соленосную глину, ангидритъ, каменную соль и плотный песчаникъ. Первый пластъ соли встрѣченъ скважинами на глубинѣ отъ 49½ до 53 саж. Этотъ пластъ соли—толщиною отъ 1 до 3 саж. съ примѣсью глины и гипса; нижній слой, достигающій 14 саж. толщины, гораздо чище. Первый содержитъ поваренной соли 91,30%, второй—98,51. Крѣпкіе разсолы (20—22° Боме) появляются лишь на глубинѣ не менѣе 40 саж. Размѣры Вейсова озера колеблются изъ года въ годъ, а иногда оно совсѣмъ пересыхаетъ; наполненное водою, оно имѣетъ въ длину 175 саж., а въ ширину 120 с.;

1) Путеводитель къ Славянскимъ минеральнымъ водамъ. Сост. М. Шапошниковъ и А. Мандрыкинъ (подъ редакціей и при участіи врача К. Санжаревскаго). 1885.

глубина кругомъ 1,60 саж.; замѣчено одно лишь глубокое мѣсто въ видѣ воронки между купальней и компанейскимъ заводомъ (глубина въ 1885 г.—5,46 саж., въ 95 г.—$3^1/_2$ саж.). Колебанія солоноватости въ озерахъ зависятъ отъ количества снѣга и дождя, падающихъ въ этой мѣстности: въ сухіе года вода солонѣе, въ сырые — прѣснѣе. Послѣ ряда сухихъ годовъ Вейсово озеро пересыхаетъ, и на днѣ его обнаруживается воронка — слѣдъ трещины, залегающей въ плотной красной глинѣ. На днѣ озера находятъ рядъ старыхъ колодцевъ со срубами и столбы отъ градиренъ. Несомнѣнно, что Вейсово озеро образовалось вслѣдствіе провала, происшедшаго при выщелачиваніи водою каменной соли и гипса, подстилающихъ верхнія глины. Такіе провалы („топила") въ видѣ воронокъ извѣстны въ области распространенія красной пермской глины около хут. *Накатихи* (недалеко отъ Славянскихъ озеръ). Опрѣснѣніе Вейсова озера, доказываемое сравненіемъ анализовъ его воды за 50 лѣтъ, зависитъ, по мнѣнію проф. Гурова, отъ перехватыванія крѣпкаго соляного разсола заводами, а отчасти также отъ засоренія подводныхъ соляныхъ ключей, питающихъ озеро.

Черезъ Славянскъ идетъ почтовый трактъ къ сѣверо-западу — на городъ Изюмъ, а къ юго-востоку — на Бахмутъ.

Верстахъ въ 10 за Славянскомъ, по дорогѣ въ Изюмъ, при рѣчкѣ *Голой Долинѣ* расположено село *Христище* съ населеніемъ въ 2 слишкомъ тысячи человѣкъ. Вер. въ 8 отъ этого села находится с. *Никольское*, въ эпоху освобожденія крестьянъ принадлежавшее Н., А. и Н. Бахметевымъ, владѣвшимъ здѣсь до 12.000 д. Верстахъ въ 6 отсюда отъ почтоваго тракта отвѣтвляется большая дорога къ востоку, на 50-й верстѣ которой лежитъ, на правомъ берегу *Сѣв. Донца*, волостное село *Богородичное*, имѣющее жителей около $3^1/_2$ тыс. человѣкъ; въ селѣ нѣсколько лавокъ, еженедѣльные базары и 2 ярмарки.

Въ 3 верстахъ отъ села находится извѣстный *Святогорскій Успенскій* мужской монастырь, сообщающійся со Славянскомъ при помощи дилижанса. Монастырь расположенъ на правомъ, нагорномъ берегу Сѣв. Донца, на пяти мѣловыхъ конусахъ, служившихъ въ прежнее время надежнымъ и неприступнымъ убѣжищемъ для русскихъ „насельниковъ". Въ разрѣзѣ берега Донца здѣсь наблюдаются известняки юрской системы. Внизу залегаетъ плотный известнякъ сѣраго цвѣта; выше лежитъ мелкій зернистый известнякъ, который въ нѣкоторыхъ только мѣстахъ можно назвать оолитовымъ. По правую руку обнаженія, смотря съ рѣки, видно продолженіе его вверхъ насчетъ другихъ породъ. На оолитовомъ известнякѣ лежитъ пестрая сланцеватая глина; она, въ свою очередь, прикрыта пластомъ сѣровато-зеленаго песчаника. Эти глинистые и песчаниковые пласты лежатъ согласно съ нижележащими юрскими известняками и, падая къ ю.-ю.-в. подъ угломъ въ 15—18°, уходятъ подъ толщи мѣла, который образуетъ въ этой мѣстности живописныя высоты, достигающія $394^1/_2$ фута надъ горизонтомъ мѣстныхъ водъ. Мѣстоположеніе монастыря чрезвычайно живописно. „Донецкая скала — говоритъ преосв. Филаретъ — дивное созданіе дивнаго художника природы. По правому берегу Донца идутъ высокія горы, покрытыя вѣковыми дубами, изрѣдка соснами или кленовыми и сосновыми деревьями. Изъ кряжа этихъ горъ возстаетъ передъ вами живой великанъ, весь бѣлый. Величаво оперся онъ на горы и спокойно смотрится въ струю Донца непокойнаго — это мѣловая скала Донецкая съ пятью конусами, едва примѣтно скрѣпленная нѣсколькими рядами кремней. Смотрите на нее съ Донца или изъ-за Донца десять, двадцать разъ въ день — и не скажете: довольно! Невыразимо красивъ видъ ея. А если взойдете на вершину скалы или сосѣдней съ нею горы — передъ вами даль, изумительная по разнообразію и картинности видовъ... Въ скалѣ Донецкой по длинѣ 200 саженъ идетъ подземный ходъ все выше и выше; въ верхнихъ его частяхъ уклоняется онъ то налѣво, то направо, и по сторонамъ его — темныя келіи, точно какъ птичьи гнѣзда. Нелегкій ходъ выводитъ наконецъ на тѣсную площадку, украшенную пятью мѣловыми конусами. Здѣсь подвижники устроили себѣ храмъ. Алтарь его высѣченъ въ скалѣ. Въ другихъ конусахъ и подъ церковью устроены кельи". „Къ этою прекрасному описанію монастыря — пишетъ Д. И. Багалѣй [1]) въ своемъ изслѣдованіи — трудно что-либо прибавить. Я самъ нѣсколько разъ восхищался величественной панорамой, открывавшейся моему взору съ мѣловыхъ конусовъ, гдѣ воздвигнутъ храмъ, чувствовалъ невольный трепетъ, вспоминая, что вся эта постройка пріютилась на хрупкомъ, непрочномъ мѣловомъ грунтѣ, смотрѣлъ

---

1) Очерки изъ исторіи колонизаціи степной окраины московскаго государства Д. И. Багалѣя. 1887 г. Стр. 509.



Святогорскій монастырь.

на скалу съ противуположнаго лѣваго берега Донца. И въ этомъ послѣднемъ случаѣ впечатлѣніе было менѣе сильное: мѣловые утесы не казались достаточно грандіозными; да и въ дѣйствительности они не особенно высоки и велики; по словамъ Гюльденштедта, они возвышаются надъ поверхностью воды на 30 саженъ. Но впечатлѣніе усиливается именно здѣсь контрастами. Вотъ ѣдете вы, положимъ, въ Святыя Горы изъ Славянска. Передъ самымъ монастыремъ мѣстность совершенно ровная, открытая; ничего не предвѣщаетъ близости обитаній, только между верхушками деревьевъ открывшагося передъ вами лѣса вы замѣчаете крестъ и куполы храма. Вы подъѣзжаете къ самому краю равнины и вдругъ передъ вами страшно глубокій обрывъ; по крутой и узенькой дорогѣ вы начинаете спускаться туда и тамъ въ глубинѣ равнины замѣчаете куполы церквей и крыши монастырскихъ зданій. Вы спустились совсѣмъ внизъ и очутились на берегу тихаго Донца, ширина котораго здѣсь равняется 50 саженямъ. На самомъ верху горы виднѣется крестъ той церкви, которая построена на мѣловой скалѣ. Пройдя 511 ступенекъ вы поднялись на самую верхушку скалы. Здѣсь-то васъ и поражаетъ вся сила контраста: вы чувствуете, что стоите на самомъ возвышенномъ пунктѣ праваго нагорнаго берега Донца, а тамъ, на лѣвой его сторонѣ, раскинулся зеленый лугъ и лѣсъ. Нѣтъ никакого сомнѣнія, что въ древности оба берега Донца у Святогорскаго монастыря были покрыты густымъ лѣсомъ. Святыя горы, господствуя надъ донецкимъ берегомъ, являлись неприступной естественной твердыней. Если на открытой ровной степной мѣстности городища и даже курганы служили уже нѣкоторой защитой для сторожей-станичниковъ, то тѣмъ большаго вниманія заслуживали Святыя Горы, которыя дѣйствительно могли быть надежнымъ убѣжищемъ для русскихъ „насельниковъ“. И вотъ на этихъ пяти мѣловыхъ конусахъ пріютилась святая обитель тогда, когда вся окрестная мѣстность представляла изъ себя „пустыню велію“, въ которой постоянно рыскали татары“. Время возникновенія обители, а также лицо, ее основавшее, остаются для насъ неизвѣстными. Впервые мы встрѣчаемъ упоминаніе о ней въ первой половинѣ XVI столѣтія. Такъ, русскіе служилые люди разсказывали Герберштейну, бывшему въ Московіи въ 1517 и 1526 годахъ, что около устьевъ Малаго Танаиса (Донца), въ четырехъ дняхъ отъ Азова, близъ „Великаго перевоза“ у Святыхъ Горъ они видѣли каменныя и мраморныя изображенія и статуи, т. е. мѣловые конусы. Въ русскихъ источникахъ первое упоминаніе о Святыхъ Горахъ мы встрѣчаемъ въ 1541 и 1545 гг.; подъ первымъ годомъ сказано, что кн. Кашинъ послалъ сюда станичника толмача Гаврилова, но послѣдній встрѣтилъ у верховьевъ Донца большія силы татаръ; подъ вторымъ же годомъ упоминается тотъ фактъ, что къ воеводамъ, шедшимъ противъ крымцевъ, прибѣжали у верховьевъ Мжи и Коломака сторожъ со станичникомъ со Святыхъ Горъ оповѣстить, что ханъ перешелъ уже Донецъ и направляется къ рязанскимъ или тульскимъ украинамъ. Первое документальное свѣдѣніе о монастырѣ мы находимъ въ его актахъ; оно относится къ 1624 году, когда игуменъ Симеонъ съ братіей получилъ грамоту отъ царя Михаила Ѳеодоровича, предоставляющую получать имъ въ Бѣлгородѣ годовой руги—12 четвертей ржи и столько же овса. Будучи въ то время передовымъ русскимъ поселеніемъ въ степи, имѣвшимъ ближайшимъ сосѣдомъ только г. Валуйки, который отстоялъ отъ него не менѣе какъ на 180 верстъ, монастырь игралъ роль одинаковую съ украинскими городами и острожками, а именно—служилъ оплотомъ Слободской Украйны противъ татаръ и много разъ, особенно въ послѣдней четверти XVII столѣтія, подвергался ихъ нападеніямъ. „Для сбереженія отъ прихода непріятельскихъ людей“ монастырь былъ тогда укрѣпленъ и вооруженъ нѣсколькими пушками; одна изъ послѣднихъ сохранилась до настоящаго времени и стоитъ на монастырскомъ дворѣ. Болѣе мирная жизнь обители началась только въ XVIII столѣтіи: монастырь поселилъ на своихъ обширныхъ и находившихся притомъ въ прекрасномъ состояніи угодіяхъ большое число малороссіянъ и къ концу столѣтія развелъ даже виноградникъ. Значительный доходъ получалъ монастырь съ находящагося неподалеку отъ него перевоза черезъ Донецъ на Торскія озера, но, съ возникновеніемъ г. Маяковъ (близъ Славянска), онъ былъ у монастыря отнятъ; маячане, а также цареборисовцы завладѣли и частью угодій монастыря. Въ 1788 году все имущество и угодія монастыря было отобрано въ казну, и обитель закрыта. Возстановлена пустынь въ 1844 году, по просьбѣ Ал. Мих. Потемкина, который въ эпоху освобожденія крестьянъ владѣлъ здѣсь смежными имѣніями и былъ самымъ крупнымъ землевладѣльцемъ Изюмскаго уѣзда, такъ какъ въ его владѣніи было здѣсь въ то время болѣе 29 тыс. дес. земли. Въ Святогорскую обитель стекается нынѣ множество богомольцевъ.

На противуположномъ берегу Сѣв. Донца лежитъ с. *Банное* съ населеніемъ въ

500 человѣкъ, имѣющее одну ярмарку. Близъ села находится имѣніе, нынѣ принадлежащее гр. В. И. Рибопьеру, „Святыя Горы", расположенное по обоимъ берегамъ Донца. Площадь имѣнія — болѣе 17 тыс. десятинъ; въ немъ существуетъ заводъ рысистыхъ и верховыхъ лошадей, разводится крупный рогатый скотъ вильстермаршской и украинской породъ и также работаетъ лѣсопильный заводъ, распиливающій досокъ на 80 тысячъ рублей въ годъ.

Верстахъ въ 9 отсюда на сѣверо-востокъ, по лѣсной дорогѣ, при рѣчкѣ *Нетріусѣ* расположена волостная слобода *Новоселовка*, въ которой насчитывается около 8 тыс. жителей и производится еженедѣльный базарный торгъ и одинъ въ году ярмарочный. Вблизи слободы наблюдается интересный разрѣзъ рудоносныхъ пластовъ юрской системы, состоящій изъ глинъ, сланцевъ, песчаниковъ и известняковъ. На другомъ берегу рч. Нетріуса, наискось отъ Новоселовки лежитъ другая волостная слобода *Шандриголова* съ населеніемъ около 1.200 душъ; въ слободѣ есть церковь, почтовая станція, около десятка лавокъ, воскресный базаръ, четыре ярмарки въ году и нѣсколько кожевенныхъ заведеній.

Возвращаемся къ описанію почтоваго тракта на г. Изюмъ.

Верстахъ въ 8 отъ того пункта, гдѣ отъ тракта отвѣтвляется большая дорога къ монастырю, отходитъ еще дорога на сѣверо-западъ, къ описанной уже выше сл. В. Камышевахѣ. Въ 5 вер. по ней лежитъ вол. слобода *Доменская*, имѣющая около 3 тыс. жителей и одну ярмарку.

Далѣе по почтовому тракту, верстахъ въ 10 ($1^1/_2$ в. въ сторону отъ шоссе) находится небольшое с. *Каменка*, вблизи которой на лѣвомъ берегу р. *Каменки* противъ усадьбы владѣльца расположена *Касьянова гора*, представляющая собою очень хорошій разрѣзъ, дающій наглядное понятіе о нижнеюрскихъ известнякахъ этой мѣстности, налегающихъ на породы каменноугольной системы Въ синей сланцеватой глинѣ этого разрѣза содержатся лигнитъ и огромные валуны прекраснаго сферосидерита, заключающіе въ себѣ, какъ и у Каменки, въ большомъ количествѣ отпечатки растеній.

На востокъ отъ почтоваго тракта, верстахъ въ 5, тянется узкая полоса глинищъ; глины залегаютъ на глубинѣ 2—7 саженъ, почему разработка ихъ ведется посредствомъ дудокъ; въ охряныхъ плотныхъ прожилкахъ этихъ глинъ былъ встрѣченъ отпечатокъ аммонита; глина идетъ на приготовленіе кирпичей.

Далѣе, верстахъ въ 12 отъ мѣста упомянутаго развѣтвленія дорогъ, при самомъ почтовомъ трактѣ, вблизи праваго берега Донца лежитъ вол. слобода *Стратилатовка* съ населеніемъ свыше $8^1/_2$ тысячъ душъ. Въ эпоху освобожденія крестьянъ владѣльцами Стратилатовки былъ Ив. Вас. Малиновскій съ сестрой, владѣвшіе здѣсь 8.700 дес. Въ окрестностяхъ слободы наблюдаются многочисленные выходы огнеупорныхъ и гончарныхъ глинъ, издавна привлекающіе къ себѣ вниманіе многихъ геологовъ.

Наконецъ, въ 6 верстахъ отсюда находится уѣздный городъ Харьковской губерніи **Изюмъ**. Городъ расположенъ на песчаной покатости праваго берега Сѣв. Донца, у подножья высокой горы *Кременной*, совершенно заслоняющей его съ юга. Гора представляетъ собою классическіе разрѣзы мѣловой и юрской системы. Мѣстами гора круто обрывается въ долину р. Донца, составляя такимъ образомъ вторые его берега. Въ отчетливыхъ обнаженіяхъ здѣсь перемежаются различныя породы (пески, известняки, песчаники и глины) мѣловой системы. На горѣ Кременной (Кремянцѣ), по преданію, было татарское укрѣпленіе, слѣды котораго показываютъ и въ настоящее время. По уничтоженіи этого укрѣпленія, Изюмъ назывался въ нѣкоторыхъ историческихъ документахъ за 1571—1663 г. г. „Изюмской сакмой", „Изюмской стражей"; слѣдовательно здѣсь можно предположить существованіе въ то время поселенія. Къ 1663 же году относится уже вполнѣ достовѣрное указаніе, что это мѣсто было заселено постоянными жителями, въ числѣ которыхъ упоминаются царскіе охотники, завѣдывавшіе бывшимъ здѣсь царскимъ звѣринцемъ. Съ 1682 года, какъ видно изъ царской грамоты, Изюмъ былъ снова укрѣпленъ и сдѣлался мѣстомъ пребыванія извѣстнаго полковника Григорія Донца (Захаржевскаго), который втеченіе 20 лѣтъ велъ упорную борьбу съ татарами, то отражая ихъ въ чистомъ полѣ, то устраивая противъ нихъ земляныя черты и крѣпости. При немъ и благодаря ему Изюмъ въ 1688 году сформировался, сдѣлался центральнымъ пунктомъ прославившагося въ дѣлахъ Петра Великаго Изюмскаго полка, просуществовавшаго до 1765 года, послѣ чего Изюмъ былъ сдѣланъ провинціальнымъ городомъ, а, при открытіи намѣстничества, назначенъ уѣзднымъ его городомъ. Въ немъ сохранились и до нашихъ дней рвы и валы, нѣкогда окружавшіе крѣпость правильнымъ четыреугольникомъ, а также древнія насыпи на горѣ Кремянцѣ. Жителей въ

Изюмѣ, по даннымъ всеобщей переписи 1897 г., насчитывается 24.800 человѣкъ. Городъ принадлежитъ къ числу сравнительно благоустроенныхъ городовъ губерніи.

Въ оврагѣ, при спускѣ изъ города въ с. Каменку можно наблюдать прекрасное обнаженіе юрскихъ пластовъ.

Въ пригородной слободѣ *Гончаровкѣ*, имѣющей около 1.800 жителей, значительны развитіемъ пользуется гончарный промыселъ благодаря обильнымъ мѣсторожденіямъ въ окрестностяхъ г. Изюма добротныхъ сортовъ глинъ.

Къ сѣверу и далѣе къ сѣверо-западу отъ Изюма идетъ на г. Чугуевъ почтовая дорога, частью нами уже разсмотрѣнная. Въ 8 верстахъ отъ Изюма здѣсь лежитъ хут. *Еленскій*, при которомъ съ 1860 года работаетъ винокуренный заводъ Жевержеева, вырабатывающій спирта почти на 40 тыс. р. въ годъ.

Вер. въ 12 къ в. отъ города, на р. *Осколѣ* расположенъ старинный городъ *Цареборисовъ*, а нынѣ слобода *Цареборисовка*. Мѣстность слободы была извѣстною еще въ концѣ XVI столѣтія: въ книгѣ Большого Чертежа о ней упоминается нѣсколько разъ: „А ниже Банища палъ въ Осколъ кладязь Бахтинъ, а на усть Бахтина кладязя, съ вышнія страны, стоялъ Новый Царевъ Градъ". Городъ построенъ былъ при Борисѣ Годуновѣ Б. Я. Бѣльскимъ, которому въ 1599 г. было указано поставить городъ „на Донцѣ на Сѣверскомъ и на Осколѣ у Бахтина Колодезя". „Царь Борисъ для огражденія себя отъ крымцевъ — говорится въ Новомъ лѣтописцѣ (изд. кн. Оболенскимъ) — послалъ въ степь строить городъ окольничьяго Богдана Яковлевича Бѣльскаго. Бѣльскій, будучи очень богатъ, взялъ съ собой множество всякихъ запасовъ и началъ своими же людьми строить городъ на указанномъ мѣстѣ. Вскорѣ онъ устроилъ башни и всякія укрѣпленія и населилъ его жителями. Во все время постройки онъ кормилъ воиновъ своими запасами, а инымъ выдавалъ жалованье и одежду. Вслѣдствіе этого его всѣ начали прославлять, какъ своего благодѣтеля, такъ что и на Москвѣ прошла о немъ великая слава среди всѣхъ ратныхъ людей. Царь же Борисъ разгнѣвался и велѣлъ его схватить, какъ злодѣя, и заключить въ темницу, все движимое имущество продать, а вотчины и помѣстья отписать на себя; такъ было поступлено и съ тѣми дворянами, которые были при Бѣльскомъ и хвалили его". Эти же факты сообщаютъ Никоновская и другія лѣтописи. Городъ былъ, по чертежу Ѳедора Чулкова и Истомы Михнева, хорошо укрѣпленъ земляянымъ и деревяннымъ валомъ, слободы обнесены стѣной и заселены слишкомъ 3 тысячами ратныхъ людей. Послѣ смерти Бориса Годунова, который видѣлъ въ городѣ своего имени твердую защиту отъ набѣговъ крымцевъ и воровскихъ черкасъ на польскую украину, Цареборисовъ опустѣлъ. Послѣ смутной эпохи, вообще далеко не содѣйствовавшей колонизаціи степей, Цареборисовъ былъ снова возобновленъ, хотя неизвѣстно, московскими-ли правительствомъ, или малороссами. Съ образованіемъ Изюмскаго полка Цареборисовъ сталъ военной слободой черкасъ. Черезъ слободу пролегала посольская дорога въ Крымъ, и здѣсь останавливались послы; здѣсь же, какъ въ пунктѣ крайнемъ въ степи, устраивалась застава на случай чумы. Въ настоящее время жителей въ слободѣ слишкомъ 4 тыс. человѣкъ. Въ слободѣ 2 церкви, почтовая станція, волостное правленіе, нѣсколько лавокъ и базарный торгъ по воскресеньямъ. Въ слободѣ Цареборисовкѣ родился малорусскій писатель Степ. Вас. Александровъ, составившій себѣ нѣкоторую литературную извѣстность среди малороссовъ своей поэмой изъ народнаго быта „Вовкулака". Близъ Цареборисовки, въ берегу р. Оскола обнажаются породы каменноугольной системы, относящіяся къ такъ называемому дружковскому ярусу и содержащія окаменѣлости этой системы.

Къ с. отъ Изюма въ 18 верстахъ находится волостное село *Куньe*, имѣющее до 3.500 ж., школу и лавки. Въ эпоху освобожденія крестьянъ оно принадлежало баронессѣ Екат. Ник. Меллеръ-Закомельской, владѣвшей здѣсь 10.500 дес. Баронская фамилія эта происходитъ отъ ген.-анш. Ив. Ив. Меллера, отличившагося при взятіи Очакова и возведеннаго въ баронское достоинство съ прибавленіемъ фамиліи Закомельскаго, и убитаго при взятіи Киліи въ 1790 г. Сынъ его Петръ Ив. Меллеръ-Закомельскій, умершій въ 1728 году, былъ военнымъ министромъ. Въ 10 вер. къ с.-в. отъ Куньяго находится волостная слоб. *Бугаевка*, имѣющая болѣе 2.500 ж., школу, лавки, 2 ярмарки и въ годы освобожденія крестьянъ принадлежавшая ген. Дмитр. Андр. Донцу-Захаржевскому, владѣвшему здѣсь 20.000 дес. земли,—бывшему послѣднимъ потомкомъ храбраго полковника Григ. Ероф. Донца-Захаржевскаго. Дмитр. Андр. Донецъ-Захаржевскій погибъ въ Бугаевкѣ въ 1872 г. отъ руки подкупленнаго со своекорыстными цѣлями убійцы. Въ 15 вер. къ с.-з. отъ города, на Сѣв. Донцѣ находится волостная слобода *Богуславская* (*Лысая Гора*), имѣющая до 1.200 ж., школу и въ эпоху осво-

божденія крестьянъ принадлежавшая Нат. Андр. Лужиной, сестрѣ Дм. Андр. Донца-Захаржевскаго и вдовѣ бывшаго московскаго оберъ-полиціймейстера, владѣвшей здѣсь 4.500 дес. земли. Еще далѣе по р. Донцу расположена волостная слобода *Савинцы*, имѣющая до 4.000 ж., 2 церкви, школу, нѣсколько лавокъ, еженедѣльные базары и 3 ярмарки.

Верстахъ въ 9 къ сѣверу отъ г. Славянска, на правомъ берегу Донца расположена слобода *Маяки* съ населеніемъ приблизительно въ 2.700 человѣкъ, возникшая въ 1664 году подъ именемъ города.

На сѣверо-востокъ отъ Славянска, по большой дорогѣ, верстахъ въ 12, близь лѣваго берега Донца лежитъ небольшое волостное село *Щурово* (жителей менѣе тысячи человѣкъ), существовавшее уже въ XVIII столѣтіи. Находящаяся въ немъ церковь во имя Рождества Богородицы построена въ 1822 году поруч. Адамовымъ, почему и само село называется также *Адамовымъ*. Въ эпоху освобожденія крестьянъ Адамовы владѣніи въ Изюмскомъ уѣздѣ 9.000 дес. земли. Къ сѣверу отсюда, по той же дорогѣ, верстахъ въ 10 находится сл. *Дробышева*, имѣющая около $3^1/_2$ тыс. жителей; въ слободѣ нѣсколько лавокъ.

На в.-с.-в. отъ города, въ прямомъ направленіи верстахъ въ 9, на лѣвомъ берегу р. Сухого Торца расположена слоб. *Рай-Городокъ*, первоначально построенная въ 1685 году при устьѣ рѣки, на теперешнее же свое мѣсто перенесенная въ 1736 году вслѣдствіе постоянныхъ разливовъ Донца; жителей въ слободѣ около $2^1/_2$ тыс. человѣкъ. Въ эпоху освобожденій она принадлежала А. Е. Хлопову, владѣвшему здѣсь 3.800 дес.

На востокъ отъ Славянска, верстахъ въ 12, лежитъ с. *Николаевка* съ населеніемъ приблизительно въ 1.800 человѣкъ. Верстахъ въ $1^1/_2$ на юго-востокъ отъ села, при началѣ склона въ глубокую балку „*Глиняный Логъ*“ находится одна изъ весьма богатыхъ залежей глины, отличающейся выдающеюся пластичностью и высокой чистотой; разработки этихъ глинъ тянутся узкой полосою, на протяженіи около $^1/_2$ версты. Въ окрестностяхъ села можно наблюдать многочисленныя обнаженія глинищъ, особенно на юго-востокъ отъ него, по дорогѣ въ сл. Рай-Александровку. Здѣсь въ рытвинахъ мы видимъ непосредственно подъ почвеннымъ слоемъ песокъ, смѣняющійся далѣе рухляковистой глиной и затѣмъ чередованіемъ различныхъ глинъ — грязнобурыхъ, охряножелтыхъ, фіолетовыхъ и бѣлыхъ; книзу эти глины заключаютъ въ себѣ все бо́льшую примѣсь песка и наконецъ переходятъ въ песокъ. Всѣ глины Николаевскаго мѣсторожденія отличаются высокими качествами, и ими пользуются гончары не только близлежащаго села, но и многихъ другихъ, отстоящихъ отсюда на десятки верстъ. Въ 6 вер. на юго-востокъ отъ села, при рѣчкѣ *Сухой* расположено волостное село *Рай-Александровка*, имѣющее слишкомъ 2 тыс. населенія и 8 ярмарочныхъ торга въ году. Близь села также находятъ залежи глины, разработка которой производится въ $^1/_4$ верстахъ отъ села на западъ, въ верховьяхъ неглубокаго оврага „*Дубена*“, покрытаго мелкой дубовой порослью. Въ болѣе отчетливыхъ обнаженіяхъ глины здѣсь можно наблюдать слѣдующее чередованіе пластовъ: черноземъ, краснобурая глина со множествомъ окатанныхъ кремней, охряная глина, глинистый бурый желѣзнякъ въ видѣ пластинокъ, охра, синевато-охряная глина, сѣрая пластическая глина („верхова глина“, худшая по мнѣнію гончаровъ), сѣрая пластическая глина лучшая, а подъ нею охряножелтая глина, примѣшиваемая къ сѣрой въ пропорціи 1:1. Изъ глины сѣраго цвѣта горшки выходятъ бѣлые, изъ охряно-желтой — красные, а изъ смѣси — желтоватые, имѣющіе наилучшій сбытъ. Въ 14 вер. къ в. отъ Рай-Александровки, на р. Сухой расположено с. *Селимовка*. имѣющее 1.500 жит., 2 ярмарки и въ эпоху освобожденія крестьянъ принадлежавшее И. А. Шахову, владѣвшему здѣсь 7.000 дес. Наконецъ на юго-востокъ отъ Славянска, въ 12 верстахъ по почтовому тракту лежитъ хуторъ *Орѣховатка*, возлѣ котораго обнажаются пермскіе пласты.

Продолжимъ нашъ путь по линіи Лозовая-Попасная Харьково-Севастопольской желѣзной дороги.

Слѣдующая за Славянскомъ его станція — *Краматорская*, на 12-й верстѣ. Отъ станціи Краматорской отходитъ еще линія Харьково-Севастопольской желѣзной дороги *Краматорская-Ясиноватая*. Станція Краматорская линіи Лозовая-Попасная отправляетъ товаровъ въ годъ около 800 тыс. пудовъ, а получаетъ почти 500 тыс. Станція же Краматорская другой линіи отправляетъ груза слишкомъ 80 милліоновъ пудовъ, получаетъ же около 30 милл. пуд.; важнѣйшимъ отправленіемъ станціи слу-

жить каменный уголь, котораго по направленію къ Лозовой отправляется около 60 милл. пудовъ. Возлѣ станціи существуетъ съ 1885 года кирпичный и алебастровый заводъ Адельмана, изготовляющій кирпича обыкновеннаго и огнеупорнаго, фасонныхъ камней и алебастра на 30 слишкомъ тысячъ рублей въ годъ.

Въ 7 вер. отъ станціи лежитъ с. *Бѣленькое*, имѣющее 1.500 жит. и въ эпоху освобожденія крестьянъ принадлежавшее дворянской фамиліи Тарановыхъ-Бѣлозеровыхъ, владѣвшихъ здѣсь 8.000 дес. Здѣсь нынѣ работаетъ винокуренный заводъ Медемъ, вырабатывающій спирта на 40 слишкомъ тысячъ рублей.

Упомянувъ о всѣхъ замѣчательныхъ населенныхъ мѣстностяхъ Изюмскаго уѣзда, мы обращаемся къ общей его характеристикѣ.

*Изюмскій* уѣздъ имѣетъ прекрасную, плодородную черноземную почву, но по лѣвой сторонѣ Донца встрѣчаются песчаныя пространства. Лѣса, прежде значительные, нынѣ занимаютъ 18% всего пространства. Жителей въ уѣздѣ 287.000, на кв. версту 42 жит. Со времени освобожденія крестьянъ населеніе возросло на 75%, такъ что уѣздъ пересталъ быть полустепнымъ, какъ онъ былъ прежде. Населеніе въ немъ малорусское съ примѣсью 8% великоруссовъ и 1¼% бѣлоруссовъ. Изъ крестьянъ 48% вышли изъ крѣпостной зависимости со среднимъ надѣломъ въ 2,9 дес. на ревизскую душу, между тѣмъ какъ государственные крестьяне получили надѣлъ въ 4,9 дес. на рев. душу. Только 5% всѣхъ крестьянъ состоитъ на подворномъ (наслѣдственномъ) пользованіи, остальные—на общинномъ. Подъ пашнями въ уѣздѣ менѣе чѣмъ во всѣхъ другихъ уѣздахъ губерніи, а именно до 57% всей площади, и кое-гдѣ еще остались нетронутыя цѣлины. При плодородной почвѣ хлѣба имѣется еще большой избытокъ. Заводская промышленность имѣетъ въ уѣздѣ нѣкоторое развитіе въ связи съ земледѣліемъ, а именно здѣсь существуютъ паровыя мельницы, заводы винокуренные, кожевенные, салотопенные, а также лѣсопильные. Общая сумма ихъ производства доходитъ до 1 милл. рублей, при 1.100 работникахъ. Волостей въ уѣздѣ 41; крупныхъ селеній много, а именно 2 превосходятъ 5.000 ж. и 24 имѣютъ свыше 2.000 ж. Крупныя землевладѣнія издавна распространены въ уѣздѣ. Въ эпоху освобожденія крестьянъ въ немъ было 88 цензовыхъ дворянъ. Въ числѣ ихъ 24 дворянскихъ фамилій владѣли болѣе чѣмъ 3.000 дес. Самыми крупными землевладѣльцами были Потемкины (свыше 30 тыс. дес.), Донецъ-Захаржевскіе и Шабельскіе (отъ 15 до 20 тыс.), Мартыновы, Шаховы, Бахметевы и бар. Меллеръ-Закомельскіе (отъ 10 до 15.000).

За ст. Краматорской черезъ 6 верстъ желѣзнодорожная линія выходитъ изъ предѣловъ разсматриваемой области въ Екатеринославскую губ., направляясь къ ст. *Вѣролюбовкѣ*. Отъ ст. Краматорской къ югу отдѣляется желѣзнодорожная линія на *Ростовъ на Дону*, также выходящая черезъ 6 верстъ изъ разсматриваемой области въ Екатеринославскую губ., направляясь къ ст. *Дружковкѣ*.

IV. Слѣдующій желѣзнодорожный радіусъ изъ Харькова — *Харьково-Николаевскій* — на 7-й верстѣ отъ города достигаетъ первой своей станціи *Новой Баваріи*, перевозка которой не представляется особенно значительной (600 тыс. пуд. прибытія и 200 тыс. отправленія). Несравненно бо́льшее количество грузовъ на ст. Новую Баварію поступаетъ съ Юго-Восточныхъ ж. д. и отправляется на нихъ, а именно по отправкѣ — слишкомъ 15 милл. и по полученію — болѣе 3 милл. пудовъ.

Свое названіе станція получила по имени находящагося въ верстѣ отъ нея, въ с. *Григоровкѣ*, пивоваренаго завода акціонернаго общества подъ фирмой „Новая Баварія", основаннаго здѣсь въ 1873 году и вываривающаго пива и меда слишкомъ на 400 тысячъ рублей въ годъ. Кромѣ того при названномъ селеніи работаетъ мукомольная мельница Дулье съ годовымъ размоломъ зерна почти на 90 тыс. р. Въ верстѣ къ сѣверу находится с. *Залютино*, въ которомъ имѣется кишечно-струнное заведеніе Фельдмана съ производствомъ струнъ на 13 слишкомъ тыс. рублей.

Въ 2 верстахъ за Новой Баваріей лежитъ слѣдующая станція пути

*Рыжовъ;* какъ отправленіе, такъ и полученіе станціи совершенно незначительны.

Въ полуверстѣ отъ станціи къ югу находится небольшое селеніе *Песочинъ*, при которомъ съ 1858 года существуетъ колокольный заводъ Рыжова, отливающій въ годъ колоколовъ почти на 70 тыс. рублей; здѣсь же дѣйствуетъ небольшой кирпичный заводъ. На в.-с.-в. отъ станціи въ 2 вер. лежитъ небольшое с. *Гуки*; при немъ дѣйствуетъ съ 1884 года асфальтовый заводикъ Машке, вырабатывающій асфальта и гудрона на сумму свыше 8 тыс. р. Верстахъ въ 5 къ сѣверу отъ станціи расположенъ *Старохарьковскій* или *Куряжскій* Преображенскій мужской монастырь Онъ былъ основанъ на мѣстѣ пасѣки Алексѣя Куряжскаго въ 1663 году. Извѣстный харьковскій полковникъ Григ. Ероф. Донецъ-Захаржевскій отвелъ монастырю различныя угодья и постоянно о немъ заботился, что̀ дѣлали и его потомки и полковые старшины. Въ 1788 году, со введеніемъ штатовъ о малороссійскихъ монастыряхъ, монастырь былъ упраздненъ, но въ 1796 году снова возстановленъ. Монастырь расположенъ на довольно значительной возвышенности, окруженъ съ трехъ сторонъ са-



Желѣзная дорога въ Изюмскомъ уѣздѣ.

дами и рощами — остатками бывшихъ здѣсь еще въ XVII вѣкѣ глухихъ лѣсовъ, при ключахъ, бившихъ здѣсь изъ скатовъ возвышенности. Въ монастырѣ 3 церкви: соборная во имя Преображенія Господня, двухэтажная каменная во имя великом. Георгія при подошвѣ горы *Куряжъ* и наконецъ каменная же во имя преп. Онуфрія (Онуфрія скитъ) надъ источникомъ, вытекающимъ изъ-подъ престола. Достопримѣчательностью монастыря является икона Божіей Матери Озерянской — точный списокъ съ иконы Иверской Божіей Матери, что въ Москвѣ. Мѣстомъ явленія иконы была Озерянская пустынь, по упраздненіи которой икона была перенесена въ Харьковскій Покровскій монастырь, а оттуда, уже въ 1794 году, въ Куряжскую обитель. Съ 1844 года установленъ крестный ходъ въ сентябрѣ изъ монастыря въ харьковскій соборъ, гдѣ икона и остается до апрѣля.

Къ сѣверо-западу отъ станціи идетъ почтовый трактъ на *Богодуховъ*.

Верстахъ въ 12 здѣсь, вблизи тракта, при р. *Удахъ* расположено вол. село

*Перестчное* съ населеніемъ въ 2.700 чел.; въ селѣ нѣсколько лавокъ и базаръ. Село возникло въ 1650 году и было прежде сотеннымъ мѣстечкомъ. Въ 4 вер. отсюда, при самомъ трактѣ лежитъ другая вол. слобода *Ольшаны* (*Ольшаная*), при рѣчкахъ *Ольшанкѣ* и *Осиной*, имѣющая около 9 тысячъ жителей; въ ней 4 приходскихъ церкви, выстроенныя еще въ XVII вѣкѣ, 4 ярмарки въ году и еженедѣльные базары. Слобода была заселена въ первой половинѣ XVII столѣтія выходцами изъ-за Днѣпра; въ 1715 году она подвергалась нападенію запорожцевъ. Въ 1768 году Ольшаная была городомъ, защищеннымъ земляной крѣпостью, слѣды котораго сохранились и до настоящаго времени, и имѣла своего полковника. При слободѣ Ольшаной и близкомъ къ ней селѣ *Двуручномъ Кутѣ* (болѣе 500 ж.) находилось въ эпоху освобожденія крестьянъ имѣніе Макс. Макс. Ковалевскаго, владѣвшаго здѣсь 2.400 дес. Здѣсь родился въ 1851 г. одинъ изъ выдающихся современныхъ русскихъ юристовъ Макс. Макс. Ковалевскій, бывшій профессоромъ госуд. права въ московскомъ университетѣ съ 1877 по 1887 годъ. Въ $1^1/_2$ вер. отъ Ольшанъ находится дер. *Ярошевка*, въ эпоху освобожденія крестьянъ принадлежавшая Евгр. Петр. Ковалевскому, владѣвшему здѣсь 2.850 дес. Горный инженеръ по образованію, разносторонне образованный Евгр. Петр. оставилъ по себѣ добрую память своею дѣятельностью въ качествѣ главнаго начальника алтайскихъ горныхъ заводовъ, попечителя московскаго учебнаго округа, министра народн. просвѣщенія (1858—61) и президента Вольнаго Экономическаго Общества. Онъ умеръ въ 1886 г. Братъ его Ег. Петр. (1811—1868), также горный инженеръ, пріобрѣлъ себѣ почетную извѣстность въ наукѣ и литературѣ своими путешествіями въ Черногоріи, Египтѣ и Китаѣ. Сынъ Евгр. Петр. Мих. Евгр. (1880—1884) былъ выдающимся дѣятелемъ по судебной реформѣ. Въ эпоху освобожденія крестьянъ Ковалевскіе владѣли въ Харьковской губ болѣе чѣмъ 15 тыс. дес. Малороссійскій дворянскій родъ Ковалевскихъ происходитъ отъ польскаго дворянина Семена Ковалевскаго, выѣхавшаго изъ Польши въ Малороссію въ половинѣ XVII вѣка; онъ далъ Россіи въ XIX в., кромѣ вышепоименованныхъ, еще нѣсколькихъ выдающихся и весьма полезныхъ дѣятелей. Изъ нихъ Пав. Мих. (род. въ 1823 г.) извѣстенъ какъ писатель, поэтъ и художественный критикъ; Влад. Ив. (род. 1844), какъ статистикъ и экономистъ, нынѣ занимающій должность товарища министра финансовъ по промышленности и торговлѣ; Алекс. Онуфр. (1840—1901) — какъ зоологъ, бывшій профессоромъ въ казанскомъ и кіевскомъ университетѣ, а съ 1890 г. академикомъ; наконецъ Владим. Онуфр. (1848—83), какъ геологъ.

Слѣдующая станція Харьково-Николаевскаго пути — *Люботинъ*, на 14-й верстѣ за Рыжовымъ. Станція эта узловая: отъ нея отходятъ вѣтви: *Люботинъ-Мерефа*, разсмотрѣнныя нами раньше, а кромѣ того длинная вѣтвь *Люботинъ-Ворожба*, которая будетъ описана отдѣльно, какъ линія магистральная. Черезъ ст. Люботинъ Харьково-Никол. ж. д. грузовъ проходитъ совершенно незначительное количество; черезъ Люботинъ же линіи Люботинъ-Мерефа — слишкомъ 4 милл. пудовъ товара отправляется (главнымъ образомъ каменнаго угля) и около 2 м. п. получается (болѣе всего лѣсныхъ строительныхъ матеріаловъ). Ст. Люботинъ линіи Люботинъ-Ворожба отправляетъ груза болѣе $6^1/_2$ м. п. ($2^1/_4$ м. п. лѣсныхъ матеріаловъ) и получаетъ около 13 милл. пудовъ (7 м. п. каменнаго угля).

Свое названіе станція заимствовала отъ лежащей къ сѣверо-востоку отъ нея въ 5 вер. волостной слободы *Люботина*, расположенной въ Валковскомъ уѣздѣ, при рѣчкѣ того же имени, на почтовомъ трактѣ въ Валки. Въ слободѣ есть церковь, немало лавокъ, базаръ и 2 ярмарки въ году; жителей здѣсь 8 тыс. чел.

Въ разстояніи $1—1^1/_2$ в. отъ этого села, въ оврагѣ, близъ валковской дороги найденъ г. Пятницкимъ бурый уголь среди породъ третичной системы. Разрѣзъ оврага состоитъ изъ краснобурыхъ суглинковъ съ известковыми конкреціями, бѣлыхъ сыпучихъ песковъ, зеленовато-желтоватыхъ глинъ, бураго угля и свѣтло-зеленыхъ глинъ. Здѣшній уголь представляетъ землистое видоизмѣненіе лигнита, дающее 20% золы.

Верстахъ въ 3 съ небольшимъ отъ станціи къ ю.-ю.-з. лежитъ хуторъ *Каравай*, при которомъ существуетъ съ 1837 года винокуренный заводъ г. Духовского, выкуривающій спирта въ годъ почти на 35 тыс. рублей. Верстахъ въ 7 къ югу отсюда находится село *Ордынка*, возникшее въ XVII столѣтіи; въ то время село было сотен-

нымъ казацкимъ мѣстечкомъ. Въ 1711 году оно было ограблено татарами, а въ 1717 и 1718 — запорожцами. Жителей здѣсь менѣе тысячи человѣкъ. Въ окрестностяхъ села, близъ хутора *Кукулевскаго*, находится замѣчательное городище, сооруженное, какъ полагаютъ, хазарами; оно состоитъ изъ двухъ возвышающихся одной надъ другой плоскостей и защищено съ востока и юго-запада тройнымъ валомъ, на которомъ растутъ могучіе дубы, а съ запада и сѣверо-запада рѣчкой *Отноей*, берегъ которой искусно отдѣланъ.

На 13-й верстѣ за Люботиномъ желѣзный путь достигаетъ станціи *Валокъ*, отъ которой идетъ почтовая дорога на уѣздный городъ Харьковской губерніи *Валки*. Грузооборотъ станціи незначителенъ.

Въ 4 вер. отъ станціи на юго-востокъ находится волостное село *Основа*, имѣющее теперь болѣе 3 тыс. жителей, прав. церковь, нѣсколько лавокъ, воскресный базаръ и четыре ярмарки въ году. Слобода возникла въ концѣ XVII столѣтія подъ именемъ *Ушьцевъ*. Въ 1711 году она подверглась опустошительному нападенію татаръ, а въ 1717 году — запорожцевъ. Въ слободѣ довольно развиты пчеловодство и садоводство, а также гончарный промыселъ; послѣдній однако особеннымъ развитіемъ пользовался до перенесенія находившагося по сосѣдству здѣсь фаянсоваго завода въ с. Буды, послѣ чего всѣ выгоды промысла перешли главнымъ образомъ къ населенію окрестностей г. Валковъ и упоминавшагося выше с. Новой Водолаги. Въ настоящее время разработка мѣстныхъ глинищъ, залегающихъ здѣсь довольно глубоко, производится въ самыхъ ограниченныхъ размѣрахъ, опредѣляющихся потребностями нѣсколькихъ гончаровъ, проживающихъ въ селѣ.

Городъ **Валки** лежитъ отъ станціи на юго-западъ верстахъ въ 18. Городъ расположенъ по обонмъ берегамъ р. *Мжи*, въ мѣстности возвышенной, холмистой и въ различныхъ направленіяхъ изрѣзанной оврагами. Предполагаютъ, что названіе города произошло отъ характера мѣстности — волнистости ея, валковъ. Упоминанія о Валкахъ встрѣчаются очень рано, еще въ 1571 году, хотя остается совершенно неизвѣстнымъ, были-ли въ то время эти Валки урочищемъ, острожкомъ, валкомъ или городомъ. Достовѣрно извѣстно, что въ 1645 году здѣсь былъ стоялый острожекъ (Можескій), населенный служилыми людьми изъ Чугуева; со временемъ названный острожекъ мало-по-малу превратился въ крѣпость или городъ, которому приходилось неоднократно выдерживать нападенія татаръ; первое изъ нихъ было въ 1661 году. Въ 1765 году г. Валки былъ сотеннымъ мѣстечкомъ Харьковскаго украинскаго полка; въ 1780 г. оно было назначено уѣзднымъ городомъ намѣстничества. Въ 1796 году городъ былъ упраздненъ, но въ 1802 г. снова возстановленъ. Въ 1863 году гор. Валки сильно пострадалъ отъ пожара. Въ лѣтнее и весеннее время Валки представляютъ весьма живописный видъ, мало чѣмъ напоминающій видъ города, благодаря огромному количеству въ немъ хорошихъ фруктовыхъ садовъ; широкому развитію здѣсь садоводства обязанъ и гербъ города: три сливы на голубомъ полѣ. Торговля города незначительна. Въ теченіе года въ немъ происходитъ 6 небольшихъ ярмарокъ, изъ числа которыхъ большимъ оживленіемъ отличается Воздвиженская — съ 14 по 18 сентября. Жителей въ г. Валкахъ въ 60-хъ годахъ насчитывалось 6—7 тыс. душъ, послѣднею же переписью зарегистрировано 8.840 человѣкъ.

Окрестности города богаты обширными залежами глины. Разработка ихъ производится невдалекѣ отъ города, къ востоку, влѣво отъ дороги, направляющейся къ с. Н. Водолагѣ. Въ верховьяхъ оврага, прилегающаго къ самой дорогѣ, можно наблюдать ихъ обнаженіе. Многочисленныя глинища, тянущіяся болѣе чѣмъ на версту, арендуются для разработки кустарями у города, но условія аренды для кустарей являются довольно обременительными и вызываютъ съ ихъ стороны большія жалобы. За право разработки кустари уплачиваютъ городу отъ ямы 50—75 р. въ годъ; изъ одной ямы удается добыть 25—30 тыс. пудовъ глины. Глина идетъ на приготовленіе кирпичей, а также грубой посуды.

Верстахъ въ 10 къ юго-востоку отъ Валокъ находится хуторъ *Мануйловъ Буракъ*, возлѣ котораго, на склонѣ котлообразной ложбины, извѣстно мѣсторожденіе желтаго и краснаго желѣзистаго песчаника, частью плотнаго, а частью рыхлаго. Вер. въ 12 отъ города въ томъ же направленіи находится еще село *Знаменское*, имѣющее до 900 жит. Въ эпоху освобожденія крестьянъ село это принадлежало дворянской фамиліи Дунинныхъ Барковскихъ, владѣвшихъ здѣсь 7.000 дес. земли. Дунины — дворянскій родъ польскаго происхожденія. Предокъ ихъ Петръ Дунинъ, графъ

Скржинскій былъ приближеннымъ польскаго короля Болеслава Кривоустаго. Одна вѣтвь Дунинныхъ приняла добавочное прозвище Дунинныхъ-Барковскихъ.

На ю.-ю.-з. отъ города, верстахъ въ 25, по большой дорогѣ лежитъ волостная слобода *Николское (Камышеваха)* при рѣчкѣ *Камышеваха*; въ слободѣ свыше 2 тыс. жителей и нѣсколько лавокъ. Во время освобожденія крестьянъ она принадлежала Шидловскимъ, имѣвшимъ здѣсь 6.000 дес. Верстахъ же въ 9 на ю.-з. находится другая вол. слобода *Стяжковъ (Стяжковъ Кутъ)* съ населеніемъ также болѣе 2 тыс. человѣкъ; при слободѣ существуетъ небольшой кирпичный заводъ. Въ эпоху освобожденія крестьянъ въ Стяжковомъ Кутѣ было два крупныхъ землевладѣльца: Ал. Петр. Базилевскій, владѣвшій здѣсь 7.700 дес. и Ал. Ив. Кирьяковъ, имѣвшій въ своемъ владѣніи 3.800 дес. зем. Нынѣ здѣсь находится имѣніе А. А. Задонской „*Стяжковское*“ площадью въ 840 десятинъ. Сѣвооборотъ принятъ четырехпольный. Въ имѣніи есть хорошій плодовый садъ на площади въ 20 десятинъ съ обширнымъ питомникомъ плодовыхъ и декоративныхъ деревьевъ. Здѣсь также разводится ранній богемскій хмель, черенки котораго поступаютъ въ продажу.

Слѣдующая станція желѣзнаго пути—*Ковяги*, на 14-й в. отъ предъидущей. Станція отправляетъ болѣе 600 тыс. пудовъ груза (400 т. п. одного хлѣба) и получаетъ товаровъ свыше $^1/_2$ милл. пудовъ. Названіе свое станція получила отъ лежащей въ 2 верстахъ отъ нея къ югу слободы *Ковяги*, имѣющей болѣе 3 тыс. жителей и нѣсколько лавокъ.

Верстахъ въ 4 къ юго-западу отъ станціи, при верховьѣ р. *Мжи* расположена вол. слобода *Перекопъ*, построенная не позже 1675 года, какъ укрѣпленіе отъ татарскихъ набѣговъ. До 1765 года Перекопъ былъ сотеннымъ мѣстечкомъ, а позже вошелъ въ составъ Слободско-Украинской губерніи. Въ настоящее время въ слободѣ около $2^1/_2$ тыс. жителей, нѣсколько лавокъ и 4 ярмарки въ году.

Далѣе, на 13-й верстѣ слѣдуетъ станція *Водяная*, полученіе товаровъ которой—почти одинаковое по размѣрамъ, что и предъидущей, отправленіе же—вдвое меньше.

Верстахъ въ 3 отъ станціи на востокъ, при верховьѣ р. *Коломака* лежитъ людная слобода *Высокополье* (*Хмелевая*) съ населеніемъ болѣе $3^1/_2$ тыс. человѣкъ; въ слободѣ осенью и весной бываютъ ярмарки.

На западъ отъ станціи въ 2 вер. находится вол. сл. *Алексѣевка*; въ слободѣ около 1.200 жителей, церковь, почтовая станція, нѣсколько лавокъ и 2 ярмарки въ году. При селѣ расположено имѣніе М. П. Качалова „*Алексѣевка*“ площадью въ 500 десятинъ. Въ хозяйствѣ принятъ восьмипольный сѣвооборотъ съ травосѣяніемъ. Плодовый садъ въ имѣніи разведенъ на 5 десятинахъ съ преимущественно яблоневыми насажденіями. Еще въ 4 верстахъ на западъ отъ с. Алексѣевки находится небольшое имѣніе Е. Н. Сребдольскаго площадью въ 270 десятинъ „*Покровское*“; полевое хозяйство здѣсь ведется при шестипольномъ сѣвооборотѣ. Въ имѣніи разводятся лошади верхового сорта, сбываемыя въ кавалерійскій ремонтъ по цѣнѣ 180—175 р. за лошадь въ возрастѣ $2^1/_2$ лѣтъ. Въ хозяйствѣ имѣется фруктовый садъ на 6 десятинахъ.

Въ 18 вер. отсюда къ сѣверо-западу, на торговомъ трактѣ, на правомъ берегу р. *Мерла*, расположенъ заштатный городъ Харьковской губерніи **Краснокутскъ** (въ предѣлахъ Богодуховскаго уѣзда). Своего названія „Красный Кутъ“—прекрасный уголъ—городъ вполнѣ заслуживаетъ, такъ какъ расположенъ въ мѣстности чрезвычайно живописной. Краснокутскъ основанъ выходцами изъ Корсуня въ 1651 году. Въ 1654 году въ городѣ были устроены окопы, а въ 1666 году здѣсь на возвышенности было сооружено укрѣпленіе, слѣды котораго были замѣтны еще въ 1780 году. Впослѣдствіи укрѣпленіе это было замѣнено новымъ, сохранившимся и до настоящаго времени. Въ 1668 году Краснокутскъ принималъ участіе въ возстаніи, поднятомъ Брюховецкимъ. Бѣлгородскій воевода писалъ: „краснокутскіе черкасы великому государю измѣнили“. Въ 1709 году, во время шведской войны, подъ Краснокутскомъ происходило сраженіе, въ которомъ одинъ изъ отрядовъ Карла XII потерпѣлъ пораженіе; шведы сильно разграбили городъ. До 1765 года Краснокутскъ оставался сотенной слободой. Въ 1760 году онъ былъ назначенъ уѣзднымъ городомъ, но въ 1798 оставленъ за штатомъ. Жителей въ Краснокутскѣ, по даннымъ всеобщей

переписи 1897 г., насчитывается 6.780 человѣкъ. Изъ 4 ярмарокъ болѣе крупною должна быть названа Введенская, 21 ноября.

Въ 3 вер. отъ города, на правомъ же берегу Мерла, близъ небольшого села *Черкетчина* находился *Петропавловскій-Краснокутскій* монастырь, построенный въ семидесятыхъ годахъ XVII столѣтія заднѣпровскимъ выходцемъ полковникомъ Иваномъ Штепою; послѣдній, принявъ къ себѣ нѣсколькихъ монаховъ, сдѣлался игуменомъ монастыря; по смерти его игуменомъ былъ его сынъ. Монастырь былъ огражденъ деревянной стѣной, и въ немъ было два деревянныхъ храма: одинъ, главный — во имя Св. Петра и Павла, а другой, — трапезный — въ честь Рождества Богородицы. Съ упраздненіемъ въ 1786 году монастыря Петропавловскій храмъ съ превосходной иконописью былъ перенесенъ въ Краснокутскъ, гдѣ и находится до нашихъ дней.

Въ $1^1/_2$ в. отъ Краснокутска находится имѣніе И. И. Каразина *„Основянцы“* (въ 16 в. отъ ст. Гутъ Сумскаго участка Харьково-Николаевской ж. д.), площадью въ $1^1/_2$ тыс. десятинъ. Главный интересъ въ хозяйствѣ представляетъ собой садъ площадью въ 42 десятины. При садѣ имѣется плодовый питомникъ съ продажею саженцевъ на сторону; здѣсь разводится 185 сортовъ яблонь, 105 сортовъ грушъ, 50 сортовъ сливъ, 40 сортовъ вишенъ и т. д. Слѣдуетъ замѣтить, что въ саду г. Каразина растутъ также виды плодовыхъ деревьевъ, которые только съ большимъ трудомъ поддаются культурѣ въ Харьковской губерніи; такъ напримѣръ здѣсь есть миндаль, каштанъ съѣдобный, айва, платанъ и др. Въ имѣніи съ 1870 года работаетъ кирпичный и черепичный заводъ, изготовляющій кирпича и черепицы на 10 тыс. рублей въ годъ.

Верстахъ въ 10 на сѣверо-западъ отъ города, при рѣчкѣ *Средней Котельвѣ* расположена вол. слобода *Пархомовка*, заселенная въ XVII столѣтіи ахтырскимъ полковникомъ и стольникомъ Ив. Ив. Перекрестовымъ; въ 1704 году село было отобрано у его сына, полковн. Дан. Ив. Перекрестова, въ казну, а затѣмъ имп. Екатериной II подарено генер.-поручику далматинскому графу Подгоричани. Въ эпоху освобожденія крестьянъ, Пархомовка принадлежала Л. П. Вучичевичу. Братья Вучичевичи владѣли здѣсь 8.500 дес. земли. Въ слободѣ около $3^1/_2$ тыс. жителей, православная церковь, въ которой между прочимъ хранится евангеліе, принесенное изъ Запорожья, больница, почтовая станція, нѣсколько лавокъ, воскресный базаръ и одна ярмарка въ году. Нынѣ при слободѣ находится имѣніе П. И. Харитоненка площадью около $8^1/_2$ тыс. десятинъ. Въ имѣніи есть заводъ лошадей арденовъ и першероновъ, опытное поле и метеорологическая станція. Изъ сѣменного хозяйства ежегодно поступаетъ въ продажу около 2 тысячъ пуд. сѣмянъ сахарной свекловицы и до 10 тыс. пудовъ озимой пшеницы. Въ имѣніи съ 1872 г. работаетъ сахароваренный заводъ, вырабатывающій, при 800 рабочихъ, слишкомъ на $1^1/_2$ милл. рублей сахарнаго песку и черной патоки изъ 200 тыс. берковцевъ свеклы, а также мукомольная и крупяная мельница, размалывающая муки почти на 25 тыс. рублей.

Верстахъ въ 12 на юго-западъ отъ Краснокутска, на томъ же правомъ берегу р. Мерла расположена вол. слобода *Колонтаевъ* съ населеніемъ около $5^1/_2$ тыс. человѣкъ; въ слободѣ нѣсколько лавокъ, базаръ и 3 ярмарки. Колонтаевъ — одинъ изъ древнѣйшихъ городовъ Слободской Украйны: онъ извѣстенъ по актамъ съ 1658 года. Остатки его укрѣпленій сохранились еще и до настоящаго времени. Въ 1658 и 1661 г.г., во время волненій Выговскаго онъ игралъ видную роль. Въ 1679 году Колонтаевъ сильно пострадалъ отъ татаръ, а въ 1709 г. — отъ шведовъ. Въ слободѣ 3 православныхъ церкви, изъ которыхъ церковь св. Николая извѣстна съ 1687 года, а соборный храмъ Успенскій — съ 1700 года.

Верстахъ въ 10 отъ сл. Колонтаева на юго-востокъ и 15 отъ ст. Водяной, при рѣчкѣ *Грузской* лежитъ другая волостная слоб. *Константиновка* съ населеніемъ въ $1^1/_2$ тыс. человѣкъ. При слободѣ находится имѣніе т-ва Павло-Ольгинскаго свеклосахарнаго завода *„Константиновское“*. Въ эпоху освобожденія крестьянъ эта слобода принадлежала дворянской фамиліи Веселовскихъ, владѣвшихъ здѣсь 5.400 дес. земли. Всей земли въ нынѣшнемъ имѣніи свеклосахарнаго завода свыше 10 тыс. десятинъ, изъ которыхъ пашню составляютъ почти $8^1/_2$ тыс. десятинъ. Сѣвооборотъ въ хозяйствѣ принятъ четырехпольный (паръ, озимое, сахарная свекловица и яровое). Въ имѣніи въ широкихъ размѣрахъ практикуется лѣсонасажденіе; ежегодно засаживается сосною не менѣ 20 дес. Вер. въ 6 къ ю. отъ Константиновки находится с. *Бардасово* (500 жит.); во время освобожденія крестьянъ оно принадлежало Екат. Мих. Рѣшетовой, имѣвшей здѣсь 5 800 дес. земли. Съ 1884 года здѣсь существуетъ большой сахароваренный заводъ, который при 500 рабочихъ вырабатываетъ сахарнаго песку въ годъ на сумму

свыше 600 тысячъ рублей. Кромѣ того въ имѣніи работаетъ съ 1882 года мукомольная мельница, размалывающая зерна на 14 тыс. р. въ годъ.

Слѣдующая станція желѣзнаго пути *Коломакъ*, въ Валковскомъ у., на 14-й в. отъ предъидущей, находится въ 5 верстахъ къ сѣверо-западу отъ вол. слободы *Коломака*, расположенной по обоимъ берегамъ рѣчки того же имени. Станція Коломакъ отправляетъ 750 т. п. товаровъ (половина этой суммы — хлѣбъ) и приблизительно такое-же количество груза получаетъ (около 500 т. п. одного каменнаго угля).

Въ XVI столѣтіи мѣстность слободы, извѣстная подъ именемъ *Коломацкаго городища*, служила наблюдательною сторожкой за дѣйствіями татаръ и въ числѣ такихъ сторожекъ упоминается въ актѣ 1571 года. Съ переселеніемъ въ 1680 году изъ-за Днѣпра огромнаго количества черкасъ, въ лѣвобережной Украйнѣ возникло большое число новыхъ поселеній, и значительно расширились многія изъ прежнихъ. Къ числу послѣднихъ и принадлежало Коломацкое городище. Съ этого времени здѣсь возникъ острожекъ Коломакъ. Въ 1688 году коломацкій атаманъ Ерема Михайловъ въ отвѣтъ на свою просьбу получилъ грамоту, какъ нельзя лучше характеризующую отношеніе московскаго правительства къ выходцамъ изъ Малороссіи, а также роль черкасскихъ атамановъ въ заселеніи края. Въ силу этой грамоты Еремѣ Михайлову разрѣшалось „въ тотъ городокъ призывать свою братію охочихъ людей на житье, черкасъ съ женами и дѣтьми приходцевъ изъ малороссійскихъ заднѣпровскихъ городовъ, чтобъ они въ тотъ городокъ на житье шли безъ всякаго сумнительства и на посадѣ дворами и въ уѣздахъ селами и деревнями и всякими заводы строились и на милость государя его царскаго величества во всемъ были надежны. И сказывать ихъ приходцамъ и обнадеживать, что тѣ мѣста жительству угодны, лѣсами и пашенными землями пространны и рыбными ловлями и звѣриными промыслами довольны. Да ихъ же (де) приходцевъ великій государь его п. в. пожаловали въ томъ новопостроенномъ городкѣ Коломаку воеводамъ и приказнымъ людямъ русскимъ у нихъ быть не велѣлъ лѣтъ съ десять и больше, а вѣдать въ томъ городку полковнику и сотнику и уряднику и старшинѣ, кого они выберутъ своими вольными гласы. Да въ томъ же новопостроенномъ городку Коломаку торговать имъ самимъ и съ ними же въ новопостроенномъ городѣ и по ярмаркамъ пріѣзжимъ людямъ торговать всякими товарами безпошлинно; имъ же коломацкимъ жителямъ, кромѣ русскихъ людей, держать шинки по своимъ прежнимъ обыкновенностямъ безоброчно и полковыя службы не служить, и податей и оброковъ никакихъ не платить кромѣ того, что строить тотъ городокъ свой и мѣсто, и селиться дворами, селы и деревнями, и пашенныя свои земли распахивать и бережно держать для себя отъ приходу воинскихъ людей и т. д.“ Дѣйствительно Коломакъ неоднократно подвергался нападеніямъ татаръ и былъ разоренъ ими въ томъ-же 1680 году. Во время шведской войны Коломакъ былъ сожженъ Карломъ XII. Въ настоящее время въ слободѣ около $4^1/_2$ тыс. жителей, 3 православныхъ церкви, нѣсколько лавокъ, базаръ и одна ярмарка въ году.

На 3-й верстѣ за ст. Коломакомъ желѣзный путь, оставляя Валковскій уѣздъ Харьковской губерніи (см. ниже), вступаетъ въ предѣлы Полтавской губерніи и на 6-й верстѣ за Коломакомъ достигаетъ небольшой станціи *Искровки*, получившей свое названіе отъ имени лежащаго въ верстѣ отъ нея села *Искровки*, въ которомъ насчитывается около 1.800 жителей. Село это принадлежало въ началѣ XVIII вѣка полковнику Ив. Ив. Искрѣ, казненному вмѣстѣ съ Кочубеемъ за доносъ на Мазепу.

Далѣе, на 15-й верстѣ за Искровкой лежитъ станція *Кочубеевка*, отправлявшая товаровъ болѣе 300 тыс. пудовъ (болѣе 200 тыс. п. одного хлѣба). Станція заимствовала названіе отъ близлежащаго села *Кочубеевки*, имѣющаго около $1^1/_2$ тыс. жителей и въ эпоху освобожденія крестьянъ принадлежавшаго кн. Вас. Викт. Кочубею.

Верстахъ въ 22 отъ станціи къ сѣверо-западу, на лѣвомъ берегу р. Мерла, въ Богодуховскомъ уѣздѣ Харьковской губ. расположена людная вол. слобода *Рублевка* съ населеніемъ свыше 6 тысячъ человѣкъ. Въ слободѣ 3 прав. церкви, аптека, много

лавокъ, воскресный базаръ и 4 ярмарки втеченіе года. Въ прежнее время слобода была сотеннымъ мѣстечкомъ Ахтырскаго полка съ крѣпостью, слѣды которой сохранились и до нынѣ; на правомъ, возвышенномъ берегу р. Мерла можно видѣть ряды кургановъ, служившихъ полку наблюдательными постами. Въ $1^1/_2$ же верстахъ отъ Рублевки существуетъ высокій курганъ, извѣстный въ народѣ подъ именемъ *Разрытой могилы* или *Шведскаго городка:* весной 1709 года, говоритъ преданіе, здѣсь квартировали шведы. Отъ Рублевки въ 4 вер. выше ея по р. Мерлѣ, на правомъ ея берегу расположено с. *Мартынское* (500 жит.), принадлежавшее во время освобожденія крестьянъ Ник. Алекс. Уварову, имѣвшему здѣсь около 4.000 дес. земли. Здѣшняя отрасль фамиліи Уваровыхъ происходитъ отъ дворянина Александра Уварова, жившаго въ началѣ XVI в. въ Каширѣ. Къ этой отрасли принадлежалъ одинъ герой отечественной войны 1812 г. ген.-ад. Ѳед. Петр. Уваровъ, своей блестящей кавалерійской атакой содѣйствовавшій благополучному исходу Бородинской битвы. Впослѣдствіи онъ командовалъ гвардейскимъ корпусомъ и былъ членомъ Госуд. Совѣта до своей кончины (1824 г.).

Верстахъ въ 8 къ з.-с.-з. отъ станціи, на лѣвомъ берегу р. Мерла лежитъ с. *Лихачевка* съ населеніемъ около тысячи человѣкъ. Близъ села на берегу р. *Ворсклы* были произведены г. Зарѣцкимъ раскопки кургановъ, явно указывающія на пребываніе нѣкогда скиѳовъ въ восточной части Переяславскаго княжества. Въ этихъ курганахъ были найдены, кромѣ сѣры и реальгара, которыя составляютъ обычную принадлежность скиѳскихъ могилъ, еще многіе другіе предметы, какъ напримѣръ большое желѣзное копье, большой желѣзный ножъ, стрѣлы, а также различныя украшенія: 2 массивныхъ золотыхъ серги, нѣсколько золотыхъ бляхъ, изображающихъ козловъ, туровъ или медвѣдей, птичьи головы съ загнутыми клювами и пр.

Верстахъ въ 12 на юго-востокъ отъ станціи, на лѣвомъ берегу р. *Коломака* находится вол. село *Чутово* (Полтавск. у.), имѣющее жителей около 3 тыс. душъ и въ половинѣ XIX вѣка принадлежавшее извѣстному нумизмату кн. Вас. Викт. Кочубею, а въ эпоху освобожденія крестьянъ — его сыну кн. Викт. Вас., владѣвшему въ то время въ Полтавскомъ уѣздѣ болѣе чѣмъ 20 тыс. дес. земли. Въ селѣ есть нѣсколько лавокъ, воскресный базаръ и 4 ярмарки въ году.

Послѣдняя передъ Полтавой станція желѣзнаго пути *Божковъ*, на 16-й в. отъ Кочубеевки. Грузооборотъ станціи незначителенъ. Верстахъ въ 11 отъ нея къ востоку, на правомъ берегу р. Коломака расположено село *Сторожево* (оно же *Новоселовка*, *Лободовка*) съ населеніемъ около 2 тыс. человѣкъ; осенью здѣсь происходитъ ярмарочный торгъ.

Къ юго-западу отъ станціи, верстахъ въ 12 находится имѣніе Э. В. Трепке *Парасковѣевка*, площадью въ 500 десятинъ. Сѣвооборотъ принятъ восьмипольный. Въ хозяйствѣ имѣется заводъ рабочихъ лошадей — метисовъ, арденскихъ и клейдесдальскихъ. Крупный рогатый скотъ здѣсь—метисы симментальскіе. Овцы—метисы каракульскіе; свиньи—помѣсь мѣстныхъ съ беркширами. Въ имѣніи устроена паровая вальцовая мельница.

Далѣе, на 17-й верстѣ отъ предъидущей станціи и на 141-й верстѣ отъ Харькова желѣзный путь достигаетъ губернскаго города **Полтавы.**

Несмотря на то, что историческая извѣстность Полтавскаго края относится къ глубокой древности, а именно къ исходу VII вѣка, только въ XII вѣкѣ, въ 1174 году, лѣтопись указываетъ на существованіе поселка *Лтавы* или *Олтавы* (нынѣшней Полтавы) на р. *Ворсклѣ*. Существуетъ предположеніе, что первое поселеніе находилось въ урочищѣ Олтавѣ, по которому протекала рѣчка: по имени этой послѣдней поселеніе названо „по Олтавѣ"; отъ усѣченія произошло наименованіе Полтава, а рѣчка названа *Полтавкой*. Въ древности г. Полтава была пограничнымъ городкомъ Переяславскаго княжества. Лѣтопись говоритъ, что князь Игорь Святославовичъ Сѣверскій въ 1174 году, преслѣдуя Кобяка и Кончака, „переѣха Върсклъ у Лтавы къ Переяславлю и побѣгоша (половцы), весь полонъ свой положивше". Затѣмъ лѣтописцы не упоминаютъ объ этомъ селеніи до XVII в., т. е. до временъ казачества, когда Полтава дѣлается извѣстной подъ именемъ полкового города. Съ XI по XV в. край терпѣлъ набѣги половцевъ, междоусобныя войны, нашествіе монголовъ и, наконецъ, былъ присоединенъ къ Литвѣ. Въ 1480 году г. Полтава вмѣстѣ съ Глинскомъ былъ

отданъ в. кн. Витовтомъ татарскому князю Лексадѣ, родоначальнику князей Глинскихъ, родственниковъ князей Московскихъ по Еленѣ Глинской, матери Грознаго. Лѣтопись говоритъ: „..а вотчина у него была Глинскъ, да Глиница, да Полтава". Это первый полтавскій помѣщикъ. Въ сущности историческая неизвѣстность города продолжалась до 1709 года. Въ 1569 году произошло присоединеніе къ польской коронѣ земель Кіево-Переяславской и Волынской, въ 1576 г. былъ учрежденъ въ Украйнѣ, въ числѣ 10 малороссійскихъ, полковъ и Полтавскій полкъ, но о г. Полтавѣ однако мы не встрѣчаемъ упоминанія даже въ книгѣ Большого Чертежа, въ которой были обозначены городки, расположенные вблизи Полтавы, какъ Миргородокъ и Хомутецъ. Можно предположить, что Полтава въ то время не считалась городомъ, или, что она пришла въ запустѣніе отъ разореній татаръ на нѣсколько лѣтъ. Въ 1608 году г. Полтава была устроена какъ настоящій городъ гетманомъ Жолкѣвскимъ для его зятя и будущаго преемника Станислава Конецпольскаго. Нѣкоторые полагаютъ, что Полтава была первоначально поселеніемъ миргородскаго князька Масла, къ которому переселилось въ 1608 г. нѣсколько семействъ изъ Голтвы. Старожилами городъ до сихъ поръ дѣлится на *Старый* или *Городище* и на *Новый* или *Новоселовку*. Городище находилось тамъ, гдѣ было первоначальное поселеніе, т. е. гдѣ нынѣ стоитъ Успенскій соборъ. Здѣсь происходятъ частые провалы, которые подтверждаютъ существованіе древнихъ жилищъ. Въ 1648 году, во время казацкихъ возстаній владѣлецъ Полтавы Іеремія Вишневецкій покинулъ навсегда свою вотчину и бѣжалъ на Волынь; Полтава раздѣлилась на четыре полка: Полтавскій, Миргородскій, Кропивянскій и Прилуцкій. При Богданѣ Хмельницкомъ Полтава была полковымъ городомъ, и полкъ занималъ нынѣшніе уѣзды: Полтавскій, Гадячскій, Зеньковскій и Кобеляцкій по рр. Ворсклѣ и Пслу. Первымъ полковникомъ полтавскимъ съ 1648 года былъ Мартынъ Пушкарь, который палъ въ неравной борьбѣ съ Выговскимъ. Въ 1654 г. Полтава вмѣстѣ съ Малороссіей вошла въ подданство Россіи. Въ 1658 г. Полтава, несмотря на усиленную защиту, была обращена Выговскимъ въ груду развалинъ. Съ этого времени начались тяжелыя казацкія междоусобія. Преемниками Пушкаря были Ѳедоръ Жученко, Демьянъ Гуджель и Григорій Витязенко, имѣвшій одинаковую участь съ гетманомъ Брюховецкимъ въ 1668 г., Прокопъ Левенецъ, отличившійся въ 1678 году въ битвѣ при Чигиринѣ, затѣмъ Леонтій Чернякъ, Павелъ Герцикъ, соорудившій немало церквей, и Иванъ Искра, — обезглавленный 15 іюля 1708 года съ Кочубеемъ за доносъ на гетмана Мазепу,—знаменитый сподвижникъ Палѣя и Самуся. Въ 1709 году 27 іюня Полтава прославилась побѣдой Петра Великаго надъ Карломъ XII. Полтава была укрѣплена въ то время очень слабо; но втеченіе зимы русскія войска исправили и обновили городскія укрѣпленія. Гарнизонъ состоялъ изъ 4.000 регулярнаго войска и 2.500 вооруженныхъ гражданъ города. Комендантомъ былъ назначенъ полковникъ Келлинъ. Шведы осадили Полтаву 3 апрѣля, и до 22-го іюня городъ мужественно отражалъ нападенія враговъ. Отъ начала осады шведы потеряли 6.176 человѣкъ, а осажденные изъ войска и гражданъ убитыхъ 1.186 и раненыхъ 1.728 человѣкъ. Послѣ послѣдняго приступа шведовъ (22 іюня) энтузіазмъ гражданъ Полтавы былъ такъ великъ, что, когда, во время благодарственнаго служенія, одинъ изъ жителей, опасаясь новаго приступа, предложилъ сдать городъ, то былъ выведенъ изъ храма и убитъ камнями. 28 іюня имп. Петръ I, совершивъ похороны павшихъ въ Полтавской битвѣ, торжественно въѣхалъ въ Полтаву въ сопровожденіи генералитета и гренадерской роты гвардейскаго полка. Онъ былъ встрѣченъ комендантомъ Келлинымъ съ почетнѣйшими гражданами города. Затѣмъ, при колокольномъ звонѣ, пушечной пальбѣ, радостныхъ слезахъ народа, государь прибылъ въ соборную церковь, гдѣ послѣ литургіи было совершено молебствіе за дарованную побѣду. По выходѣ изъ храма государь осмотрѣлъ крѣпостные валы и распрашивалъ коменданта города объ осадѣ Полтавы. Послѣ Полтавской битвы крѣпость была возобновлена, и комендантъ ея сталъ зависѣть отъ кіевскаго губернатора. Полковниками были назначены Ив. Левенецъ и Ив. Чернякъ—сыновья бывшихъ полковниковъ. При Петрѣ II полковникомъ былъ Василій Кочубей. Въ 1710 году въ Полтавѣ свирѣпствовала чума. Послѣднимъ полтавскимъ полковникомъ былъ Андрей Горленко до 1764 года, т. е. до уничтоженія гетманщины, когда Полтава перестала наименоваться полковымъ городомъ и была причислена къ Малороссіи. Въ 1765 году къ Новороссійской губерніи были отдѣлены 13 сотенъ Полтавскаго полка, а въ 1775 году присоединены остальныя сотни съ г. Полтавой, считавшимся въ то время ротнымъ городомъ Днѣпровскаго пикинернаго полка въ Екатерининской провинціи. Въ 1782 году Полтава была обращена въ уѣздный городъ и съ 1784 по 1796 годъ причислялась къ Екатеринослав-

скому намѣстничеству, затѣмъ къ Малороссійской губерніи, учрежденной имп. Павломъ I, въ которую были возвращены всѣ города, отдѣленные къ Новороссійскому краю. Въ 1802 году, при распаденіи Малороссійской губерніи на Черниговскую и Переяславскую, главнымъ городомъ второй губерніи была назначена Полтава, несмотря на ея отдаленное положеніе. Въ 1787 году Полтаву посѣтила имп. Екатерина II.

Полтава расположена на плоской возвышенности праваго берега р. *Ворсклы*, протекающей въ полуверстѣ отъ города. Въ общемъ, Полтава имѣетъ довольно живописный видъ. Въ городѣ можно различить три отдѣльныя возвышенности: на одной изъ нихъ, среди зелени, виднѣется храмъ Воздвиженской обители; на другой — городскія зданія, надъ которыми высится каменная соборная церковь и, наконецъ, на третьей — выдѣляется зданіе института благородныхъ дѣвицъ. Внизу извивается р. Ворскла, черезъ которую перекинутъ мостъ по дорогѣ на Харьковъ. Черезъ городъ протекаютъ нѣсколько небольшихъ рѣчекъ: *Полтавка* и *Черная* — остатки древнихъ рѣкъ, а также *Рогозна*, которая составляла въ прежнее время рукавъ р. Ворсклы. Въ городѣ находится нѣсколько овраговъ, которые удержали свои древнія наименованія; одинъ изъ нихъ расположенъ у монастыря, по теченію р. Полтавки и называется *Задыханнымъ;* второй — по направленію нѣмецкой колоніи — *Бойковъ*. Параллельно послѣднему расположенъ третій оврагъ *Панянка*, получившій свое названіе благодаря тому, что водою протекающаго въ немъ рудника исцѣлилась, по преданію, „панянка“ — дочь одного польскаго вельможи.

Городъ дѣлится на 3 части: *Городскую* (по горѣ между двумя долинами), *Заполтавскую* (за рѣчкой Полтавкой) и *Подольскую*, которая расположена въ долинѣ и по косогору; въ полицейскомъ же отношеніи городъ раздѣленъ на 2 части и 6 кварталовъ. Зданія въ Полтавѣ, за исключеніемъ казенныхъ, большею частью деревянныя, безо всякихъ украшеній, но, по малороссійскому обычаю, тщательно вымазаны и выбѣлены, и почти при каждомъ домѣ есть садъ. Каменныя постройки почти всѣ сосредоточены въ центрѣ города, предмѣстья же имѣютъ сельскій видъ и отличаются обиліемъ садовъ. Улицы прямыя и широкія, но вымощены только центральныя.

Въ городѣ 9 площадей: Торговая, Александровская, Петровская, Скатная, Ярмарковая, площадь для обученія кадетъ, плацпарадное мѣсто, Соборная и площадь у архіерейскаго дома. Въ городѣ 36 улицъ, изъ которыхъ наибольшая—*Александровская*, идущая отъ монумента до соборной церкви. Къ лучшимъ улицамъ относятся: *Институтская, Большая Садовая, Малая Садовая, Дворянская* и *Монастырская*.

Въ центрѣ стараго города, на небольшой площадкѣ между Александровской и Дворянской улицами находится низенькая деревянная церковь *Спаса Нерукотвореннаго*; она была придѣломъ Преображенской церкви, которая сгорѣла въ 1705 году, была возобновлена, но затѣмъ разобрана по ветхости. Въ Спасской церкви, по преданію, Петръ Великій принесъ благодареніе Богу за Полтавскую битву. Въ этой церкви богослуженіе совершается рѣдко. Стѣны и крыша церкви пришли въ ветхость; поэтому имп. Александръ I въ 1817 году, осматривая ее и замѣтивъ ея упадокъ, пожертвовалъ 2.000 рублей для обнесенія церкви каменной покрышкой. Къ этой суммѣ были присоединены пожертвованія частныхъ лицъ. Въ настоящее время наружныя части церкви прикрѣплены желѣзными крючьями къ каменной одеждѣ церкви. За храмомъ находился *памятникъ* въ видѣ

обелиска съ вылитыми изъ мѣди орнаментами съ надписью: „Здѣсь Петръ I покоился послѣ трудовъ своихъ“; ниже надписи изображена змѣя, свернувшаяся въ кольцо, и число битвы: „27 іюня 1709 года“, еще ниже: „благоговѣй, мѣсто свято есть“. Памятникъ былъ сооруженъ по повелѣнію имп. Александра I, въ 1817 году, на томъ мѣстѣ, гдѣ Петръ Великій 28 іюня 1709 года отдыхалъ у домовладѣльца Магденка и обѣдалъ у коменданта Келлина. Развалины домика были видны до 1817 г. Въ 1849 году былъ поставленъ новый памятникъ изъ бронзы взамѣнъ стараго, пришедшаго въ ветхость. Онъ представляетъ треугольную пирамиду на пьедесталѣ изъ гранитныхъ ступеней; сверху пирамиды лежатъ мечъ и щитъ, а наверху щита — шлемъ и лавры полководца. На памятникѣ надпись: „Петръ I покоился здѣсь послѣ подвиговъ своихъ 27 іюня 1709 года“, и ниже: „Воздвигнутъ 27 іюня 1849 года въ царствованіе императора Николая I“.



Петровская улица въ Полтавѣ.

Противъ церкви Спаса, на другой сторонѣ Александровской улицы, находится *церковь Вознесенія Господня*; каменная церковь сооружена въ 1773 году жителемъ Полтавы Руденкомъ; въ ней есть престолы во имя Петра и Павла и во имя Самсонія, чествуемаго въ тотъ день, въ который одержана побѣда. Направо отъ алтаря хранится на стѣнѣ мѣдная доска съ изображеніемъ: въ средней части — Полтавской битвы, въ верхней — Самсонія, молящагося на колѣняхъ передъ престоломъ Всевышняго; внизу же доски вырѣзана крупными буквами надпись:

„Полтавской брани видъ являетъ сей металлъ.
Симъ сдѣлалъ Богъ съ небесъ начало Русской славы,
Котораго отецъ въ сей самой битвѣ былъ,
Въ благодареніе Всевышнему Сіону,
Въ хвалу Петровыхъ дѣлъ, грядущихъ въ память дней,
Какъ Самсономъ, Карлъ, Петромъ сраженъ ниспалъ;
Руденко, гражданинъ усерднѣйшій Полтавы,
И вольность отъ Петра изъ плѣна получилъ
Устроилъ каменный священный храмъ Самсону,
Средь стѣнъ отечества поставилъ образъ сей“

и далѣе: „въ 69 лѣто отъ побѣды подъ Полтавою, отъ созданія міра 7286 года, отъ Р. Х. 1778 года, въ благовѣрное царствованіе Екатерины

Алексѣевны II Императрицы и Самодержицы всея Россіи. Надпись сочинялъ надв. сов. Рубанъ въ С.-Петербургѣ". Эта доска находилась на каменномъ столбѣ, воздвигнутомъ въ 1778 г. гражданиномъ Руденко. Вверху столба находилась корона, а надъ ней доска — мѣдная, вызолоченная; впослѣдствіи столбъ былъ разобранъ, и доска перенесена въ церковь Воскресенія Господня. Здѣсь же неподалеку находится *храмъ Успенія Пресв. Богородицы*; соборная церковь — каменная, смѣшаннаго стиля, сооружена въ 1770 г.; она имѣетъ 6 придѣловъ; въ главномъ алтарѣ хранится портретъ кн. В. М. Долгорукаго, соорудившаго этотъ храмъ. Въ храмѣ хранятся 12 знаменъ Полтавскаго ополченія 1812 года.

Памятникъ побѣды въ Полтавѣ на мѣстѣ встрѣчи Петра Вел. послѣ побѣды надъ шведами съ городскимъ комендантомъ. (*По фот. Б. П. Аллашкова*).

Все пространство, занимаемое соборомъ и храмами: во имя Спаса, Воскресенія и Успенія Пр. Богородицы и бывшимъ домикомъ, въ которомъ отдыхалъ имп. Петръ I, составляло часть *Полтавской крѣпости*. Въ настоящее время отъ крѣпости почти не осталось никакихъ слѣдовъ, за исключеніемъ небольшихъ земляныхъ насыпей по скату за соборомъ и направо небольшой части вала. Крѣпость была обнесена валомъ и рвомъ, наполненнымъ водою, а съ западной стороны ея стояла деревянная башня. Подъ Старымъ городомъ расположены длинныя и глубокія пещеры; во время шведской войны семьи осажденныхъ полтавцевъ, вѣроятно, укрывались въ нихъ.

По Александровской улицѣ, съ версту отъ собора, воздвигнутъ *монументъ въ память Полтавской битвы*; памятникъ этотъ сооруженъ въ 100-лѣтній юбилей Полтавскаго боя въ 1809 году; онъ представляетъ чугунную колону на гранитномъ полированномъ пьедесталѣ съ бронзовыми барельефными украшеніями. Наверху колонны находится орелъ съ лавровымъ вѣнкомъ во рту и перунами въ когтяхъ. Памятникъ обнесенъ

чугунною цѣпью, прикрѣпленною къ низкимъ тумбамъ. Около памятника расположены пушки; девять изъ нихъ взяты изъ Полтавской крѣпости, а другія 9 — шведскія, особой формы. Начало сооруженія его относится къ 1805 году; первая мысль о постановленіи памятника принадлежитъ кн. А. Б. Куракину. Памятникъ стоитъ на томъ мѣстѣ, гдѣ, по преданію, полковникъ Келлинъ встрѣтилъ Петра Великаго.

Видъ на Александровскую улицу съ Соборной площади весьма живописенъ. Двойной рядъ пирамидныхъ тополей идетъ по сторонамъ улицы; посреди ея образуется довольно широкая площадь для монумента. Вправо за садомъ подымается куполъ Петровскаго корпуса. *Кадетскій корпусъ* состоитъ изъ главнаго корпуса въ 3 этажа, двухъ большихъ двухэтажныхъ флигелей по его сторонамъ и нѣсколькихъ флигелей для служащихъ. Церковь корпуса во имя Св. Самсонія отличается простой, но красивой архитектурой. Корпусъ имѣетъ порядочную библіотеку и физическій кабинетъ.

На Александровской улицѣ у Петровской площади находится *церковь Срѣтенія Господня*, которая считается красивѣйшимъ зданіемъ города. Церковь воздвигнута въ 1787 году на мѣстѣ древней церкви во имя Срѣтенія Господня; время же построенія послѣдней неизвѣстно.

*Александровская площадь*, круглой формы, застроена казенными зданіями; посреди площади высится памятникъ Полтавской побѣды. На площадь выходятъ: кадетскій корпусъ, губернаторскій домъ, губернскія присутственныя мѣста, домъ Дворянскаго Собранія, Городская Дума, уѣздныя присутственныя мѣста, зданіе полиціи, домъ генералъ-губернатора и гимназія. Эти зданія считаются лучшими въ городѣ; къ нимъ принадлежатъ также архіерейскій домъ и Институтъ благородныхъ дѣвицъ на Институтской улицѣ.

Въ Полтавѣ находятся слѣдующія учебныя заведенія: губернская гимназія, открытая въ 1805 году съ землемѣрно-таксаторскими классами, Петровская военная гимназія, уѣздное училище, три приходскихъ училища, сельское приходское нѣмецкое училище, Маріинское училище, при гимназіи благородный пансіонъ, открытый въ 1841 году; институтъ благородныхъ дѣвицъ, кадетскій корпусъ, духовная семинарія, при ней епархіальный училищный совѣтъ и мужское и женское духовныя училища на Колонійской улицѣ, мужская гимназія на Почтовой улицѣ, реальное училище на Кузнецкой улицѣ, училище садоводства, въ которомъ обучаются дѣти крестьянъ Полтавской губерніи, и еврейская школа 1 разряда; изъ благотворительныхъ учрежденій: богоугодное заведеніе и при немъ домъ для умалишенныхъ, богадѣльня, дѣтскій пріютъ и др. На Малопетровской улицѣ находится *городская общественная библіотека*; на Срѣтенской улицѣ — *театръ*. Въ городѣ находятся: римско-католическій костелъ, протестантская кирка, еврейская синагога, четыре молитвенные дома и 19 церквей.

Въ 60-хъ годахъ въ Полтавѣ насчитывалось 30 тыс. жит., а, по переписи 1897 г., населеніе достигло 53.000. Значеніе г. Полтавы въ промышленномъ и торговомъ отношеніи сравнительно очень невелико. Ярмарки, какъ знаменитая Ильинская, такъ и всѣ и другія, потеряли свое значеніе. Мелочная торговля находится почти вся въ рукахъ евреевъ и, несмотря на ежедневные базары и торжки три раза въ недѣлю, по понедѣльникамъ, пятницамъ и воскресеньямъ, она, въ общемъ, также весьма незна-

чительна. Въ послѣдніе годы, до перевода ярмарки изъ Роменъ, привозъ достигалъ суммы 10 милл. руб., а продажа—менѣе 7 милліоновъ, съ перваго же года по переводѣ привозъ превысилъ 13½ мил., а продажа—9 мил. Для Ильинской ярмарки построены 19 корпусовъ деревянныхъ и 5 корпусовъ каменныхъ лавокъ; всего на Гостиннодворской площади помѣщается 472 лавки, въ которыхъ пріѣзжіе купцы торгуютъ красными, пушными и галантерейными товарами, фарфоровой посудой, стальными издѣліями и т. п. Самое главное движеніе происходитъ на Конно-Ярмарочной площади, гдѣ продаютъ шерсть, лошадей и крестьянскій товаръ. Ильинская ярмарка начинается 10 іюля; товары же свозятся съ половины іюня; ярмарка продолжается мѣсяцъ. Главный предметъ торговли — шпанская шерсть, доставка которой на ярмарку удобна для овцеводовъ, какъ по близости разстоянія отъ главныхъ центровъ овцеводства, такъ и по времени, къ которому кончается стрижка овецъ. Шерсть получается главнымъ образомъ изъ губ.: Екатеринославской, Полтавской, Таврической, Херсонской и Курской. Покупателями на шерсть являются не только русскіе (изъ посада Клинцовъ Черн. губ.), поляки изъ Варшавы, но и австрійскіе и прусскіе торговцы, комиссіонеры иностранныхъ домовъ изъ Москвы и евреи изъ Австріи. Для Ильинской ярмарки важное значеніе имѣютъ лошади, пригоняемыя съ Дона, и крестьянскій малороссійскій товаръ, котораго одна Одесса покупаетъ на милліонъ рублей. Остальныя три ярмарки не имѣютъ почти никакого значенія; онѣ происходятъ: въ февралѣ, въ маѣ—Никольская и въ сентябрѣ — Воздвиженская. Также незначительна и мануфактурная промышленность Полтавы, такъ какъ купцы выписываютъ товары изъ Москвы и другихъ городовъ.

Памятникъ Петру Великому въ Полтавѣ.

Предмѣстья Полтавы — *Ближніе Павленки*, *Подолъ*, *Кобищаны*, *Кривохатки*, и *Куликі*, заселенныя преимущественно казаками, расположены всѣ на низменности.

Окрестности города Полтавы замѣчательны прежде всего своимъ историческимъ прошлымъ — знаменитой Полтавской битвой. 28-го апрѣля 1709 года шведскія войска обложили Полтаву. Русское войско въ это время находилось частью въ окрестностяхъ Миргорода подъ начальствомъ Шереметева, частью же на лѣвомъ берегу Ворсклы подъ предводительствомъ Меньшикова. Соединившись вмѣстѣ по приказанію Петра, русская армія расположилась лагеремъ у с. *Крутого Берега*, лежащаго въ виду Полтавы. Стремясь возможно скорѣе открыть сообщеніе съ осажденными, русское войско начало строить черезъ болото подступы изъ фашина и насыпной земли, но работа эта двигалась впередъ чрезвычайно медленно. 27-го мая Петръ выѣхалъ изъ Азова къ Полтавѣ черезъ Харьковъ и отсюда писалъ Меньшикову: „Я сего часу сюды прибылъ, и какъ возможно поспѣшать буду, однако понеже въ нужномъ дѣлѣ и часъ потерять нужной бываетъ худо, для того, ежели что надлежитъ нужно, и не дожидаясь меня, съ помощью Божіей, дѣлайте“. Меньшиковъ однако ждалъ царя. Петръ пріѣхалъ въ лагерь къ Крутому Бе-

регу 4-го іюня. Устроить сообщеніе съ городомъ оказалось совершенно невозможнымъ, такъ какъ съ одной стороны этому препятствовалъ непріятель своей поперечной линіей, а съ другой — путь преграждался болотомъ и рѣкой. Между тѣмъ осажденные, обмѣниваясь письмами съ царемъ посредствомъ пустыхъ бомбъ, извѣщали, что у нихъ почти совсѣмъ уже нѣтъ пороха и что непріятель „сапами сквозь валикъ изъ палисадъ вкопался". Получивъ эти извѣстія, Петръ собралъ военный совѣтъ, на которомъ было рѣшено, что единственное средство спасти городъ — перейти рѣку Ворсклу къ непріятелю и дать ему генеральную баталію. 19-го іюня Петръ приказалъ арміи сняться съ лагеря при Крутомъ Берегѣ и слѣдовать къ д. *Черняховой*, вверхъ по берегу Ворсклы, въ 2 миляхъ отъ Полтавы, гдѣ уже находился отрядъ генерала Ренне, и была устроена переправа. Перейдя на правый берегъ Ворсклы, наша армія отъ д. Черняховой направилась по дорогѣ къ тремъ бродамъ, пролегавшимъ по болотистой мѣстности отъ названнаго селенія къ д. *Петровкѣ*, и расположилась лагеремъ возлѣ д. *Семеновки*, отстоящей отъ Полтавы верстъ на 8, но черезъ нѣсколько дней Петръ передвинулъ армію еще ближе къ Полтавѣ на 3 версты. Въ одну ночь здѣсь былъ сооруженъ ретраншементъ. Нашъ лагерь былъ расположенъ слѣдующимъ образомъ: тыломъ онъ былъ прислоненъ къ возвышенному берегу Ворсклы, причемъ справа былъ окруженъ глубокой лощиной, а слѣва — густымъ лѣсомъ; впереди же его, версты на 2, лежала открытая лощина, оканчивающаяся отлогимъ спускомъ къ лѣсу; между этимъ послѣднимъ и лѣсомъ, прилегающимъ къ лагерю, слѣва шелъ путь къ Полтавѣ и къ непріятельскому лагерю. Кавалерія была поставлена между лѣсомъ, и передъ нею было сдѣлано 8 редутовъ, снабженныхъ людьми и пушками. Карлъ XII, какъ разсказывали, ночью поѣхалъ на конѣ осмотрѣть русскій лагерь и наткнулся на партію казаковъ, сидѣвшихъ у огня. Король не утерпѣлъ и, сойдя съ коня, выстрѣлилъ въ группу, причемъ одинъ казакъ былъ убитъ наповалъ. Вскочивъ, казаки дали нѣсколько выстрѣловъ въ сторону, гдѣ стоялъ король, и ранили его въ ногу.

Общая численность нашего войска простиралась до 42 тыс. человѣкъ съ 72 орудіями; у шведовъ было 25 тыс. чел. 26-го іюня Петръ производилъ цѣлый день обозрѣніе ситуаціи. Въ центрѣ стоялъ фельдмаршалъ Шереметевъ, правымъ крыломъ начальствовалъ генералъ-лейтенантъ Ренне, лѣвымъ — Меньшиковъ, артиллеріею — Брюсъ. Въ шведской арміи главнымъ начальникомъ былъ фельдмаршалъ Реншельдъ, такъ какъ самъ король не могъ начальствовать изъ-за раны; пѣхотой командовалъ генералъ Левенгауптъ, кавалеріей — генералъ Крейцъ. На слѣдующій день, 27-е іюня, была назначена главная баталія, но шведы предупредили русскихъ. Въ 4 часа утра шведскія колонны со страшной „фуріей" бросились на наши редуты и двумя передовыми, только наканунѣ начатыми и потому неоконченными, довольно легко завладѣли, но въ послѣдующихъ встрѣтили упорное сопротивленіе. Шведская конница, по приказанію короля, вышла впередъ и завязала съ редутами кавалерійское дѣло. Петръ приказалъ кавалеріи отступить къ правому флангу лагеря, такъ какъ понялъ, что одной ей не выдержать нападенія. Тогда Карлъ, замѣтивъ это отступленіе, въ свою очередь, далъ распоряженіе своей арміи пройти между редутами. Но генералъ Россъ съ 6 батальонами и 10 эскадронами отсталъ отъ движенія остальныхъ колоннъ и, по приказанію Петра, былъ атакованъ Меньшиковымъ; потерявъ бо́льшую часть войска, онъ принужденъ былъ отступить въ лѣсъ и затѣмъ сложить оружіе около Полтавы. Остальную часть шведскихъ силъ Петръ рѣшилъ атаковать самъ. Шведы, не дожидаясь на мѣстѣ, пошли навстрѣчу русскимъ. Въ 9 часовъ утра обѣ арміи сошлись на разстояніи ружейнаго выстрѣла и открыли убійственный огонь — „и грянулъ бой, Полтавскій бой!..."

Петръ распоряжался въ огнѣ, подъ градомъ непріятельскихъ пуль: одна изъ нихъ пробила ему шляпу, а другая — орчакъ сѣдла. Не щадилъ себя и Карлъ — его вслѣдствіе раны возили въ коляскѣ между рядами солдатъ; послѣ же того, какъ ядро раздробило эту коляску, король приказалъ посадить себя на перекрещенныя пики. Увидѣвъ полное замѣшательство своихъ войскъ, Карлъ въ отчаяніи закричалъ „шведы! шведы"—но шведы не слышали уже своего короля, исчезъ весь порядокъ — „все побѣжало", и самъ Карлъ спасся отъ плѣна только потому, что русскіе генералы, счастливые своей „викторіей", только вечеромъ вспомнили о необходимости преслѣдованія ушедшихъ шведовъ. Потеря шведовъ опредѣлялась въ 9.234 чел. убитыми и около 3.000 ранеными, а съ нашей стороны — 1.344 убитыми и 3.300 ранеными.

На другой день послѣ битвы Петръ приказалъ вырыть двѣ могилы. Вся армія выстроилась около этихъ могилъ въ каре. Въ 6 часовъ утра Петръ вышелъ самъ въ поле, осмотрѣлъ могилы и приказалъ въ одну изъ нихъ положить убитыхъ офицеровъ, а въ другую—всѣхъ павшихъ нижнихъ чиновъ. Надъ могилами русскихъ былъ на-

сыпанъ высокій курганъ, сохранившійся и до нашихъ дней, и на вершинѣ его царь собственноручно водрузилъ крестъ съ надписью „Воины благочестивые, за благочестіе кровію вѣнчавшіеся, лѣта отъ воплощенія Бога слова 1709 г. іюня 27 дня". Въ ознаменованіе славной битвы Петръ завѣщалъ построить монастырь и памятникъ. Желаніе государя видно изъ слѣдующаго именнаго указа, даннаго монастырскому приказу въ іюлѣ того же 1709 г.:

„Великій Государь, Царь и великій князь Петръ Алексѣевичъ, всея Великія и Малыя и Бѣлыя Россіи самодержецъ, указалъ по именному своему великаго государя указу, во благодареніе Всемогущему Богу за полученную надъ непріятелемъ Карломъ XII, королемъ шведскимъ, побѣду, юже, его Всемогущаго помощью, въ 27 день прошедшаго іюня мѣсяца, на бою его царское величество подъ управленіемъ собственною своею высокою особой войсками съ пораженіемъ всего непріятельскаго войска одержалъ. И въ знакъ и вѣчное напоминаніе той преславной викторіи, на томъ

Церковь, гдѣ Петръ Вел. служилъ первый молебенъ послѣ Полтавской битвы.

самомъ мѣстѣ, гдѣ тотъ бой былъ, а именно неподалеку отъ Полтавы, построить монастырь мужескій и въ немъ церковь каменную во имя святыхъ верховныхъ апостоловъ Петра и Павла, да нижнюю преподобнаго Сампсона Странноприимца, на котораго память та преславная викторія получена; а передъ церковью сдѣлать пирамиду каменную со изображеніемъ на ней персоны его государевы въ совершенномъ возрастѣ на конѣ, вылитую изъ мѣди желтой, и подъ нею боя самымъ добрымъ художествомъ, а по сторонамъ той пирамиды на доскахъ мѣдныхъ же учинить подпись съ объявленіемъ всѣхъ дѣйствъ отъ вступленія въ Украйну того короля шведскаго и съ полученіемъ сей баталіи. И быть въ томъ монастырѣ архимандриту съ шапкою, и келію и ограду построить. И для поспѣшенія въ томъ строеніи имать хоромны строенія и иныя всякія потребныя вещи и работниковъ изъ деревень и дворовъ измѣнничьихъ, а именно бывшаго полтавскаго полковника Герцика; а въ награжденіе томужъ монастырю дать изъ измѣнничьихъ деревень и

мельницъ, доложа его великаго государя, а все то сдѣлать изъ монастырскаго при-
каза“ [1]).

Завѣщаніе Петра однако долго не приводилось въ исполненіе, а полностью оно
не исполнено и до настоящаго времени, несмотря на то, и что приближается уже
200-лѣтіе со дня „преславной викторіи“.

Монументъ, о которомъ нами уже упоминалось выше, — но и то не „съ изобра-
женіемъ персоны его государевы въ совершенномъ возрастѣ на конѣ, вылитой изъ
желтой мѣди и подъ нею боя самымъ добрымъ художествомъ“ — былъ воздвигнутъ
только въ 1809 году, въ день столѣтняго юбилея побѣды. Въ 1856 году здѣсь была осно-
щена церковь во имя преп. Сампсона, построенная на капиталъ въ 100 тыс. р., по-
жертвованный на этотъ предметъ тайнымъ сов. І. С. Суденко. Противъ церкви вы-
строены 2 каменные домика для ея причта. Здѣсь ежегодно, у подножія могильнаго
холма, съ 26-го іюня на 27-го іюня, подъ навѣсомъ изъ зелени и цвѣтовъ, городскимъ
духовенствомъ, при огромномъ стеченіи народа, совершается торжественная пани-
хида по убитымъ воинамъ.

Въ 1787 году имп. Екатерина II, во время своего путешествія по Россіи, посѣ-
тила и Полтавское поле; здѣсь были произведены маневры войскъ подъ предво-
дительствомъ Потемкина и Суворова, представлявшіе Полтавскую битву. Послѣ ма-
неврovъ была отслужена панихида по Петрѣ Великомъ и храброму его воинству. Смотря
на поле, гдѣ должна была рѣшиться участь двухъ царствъ, Екатерина произнесла
слѣдующія слова: „Смотрите, отъ чего зависитъ жребій государствъ. Одинъ день
нѣсколько часовъ рѣшаютъ участь ихъ судьбу. Одна легкомысленная самонадѣян-
ность уничтожила всю славу, всѣ успѣхи Карла XII. Тотъ, кто приводилъ въ ужасъ
Германію, тотъ самый побѣжденъ и бѣжалъ съ поля Полтавскаго: а безъ того и насъ
бы здѣсь не было“. Черезъ 30 лѣтъ, осенью 1817 года примѣрные маневры Полтав-
скаго сраженія были повторены здѣсь въ присутствіи имп. Александра I.

Въ 3 верстахъ отъ Полтавы, на берегу рѣки Ворсклы, при впаденіи въ нее р.
Полтавки расположенъ *Полтавскій-Крестовоздвиженскій* мужской монастырь бывшій
также свидѣтелемъ Полтавскаго сраженія. Какъ значится въ монастырской опи-
онъ основанъ въ 1650 году первымъ полтавскимъ полковникомъ Мартыномъ Пу-
каремъ на мѣстѣ его побѣды надъ поляками. Строителемъ монастыря былъ игуменъ
Мгарскаго Дубенскаго монастыря Каллистратъ. Въ 1695 году Полтавскій монастырь,
какъ и сама Полтава, былъ разграбленъ татарами, а въ 1709 году былъ занятъ и
укрѣпленъ шведами, которые отсюда обстрѣливали Полтавскую крѣпость. Съ 1786
1798 годъ монастырь управлялся архіепископами славянскими и херсонскими, а
томъ екатеринославскими. Въ 1798 г. онъ былъ причисленъ къ Переяславской епа
и управлялся архимандритами. По указу Синода 1803 года, „архимандриты пол
ские служеніе отправляютъ въ шапкѣ, съ трикиріемъ и дикиріемъ (осѣняющ
свѣчами); на выходъ великій не выходятъ, но принимаютъ дары во вратахъ
скихъ, съ рипидами, на коврѣ; на скрижаляхъ мантіи носятъ: на правой сторо
Георгія Побѣдоносца, а на лѣвой Сампсонія Страннопріимца, въ память знамени
побѣды, одержанной въ день святаго надъ шведами подъ Полтавою“. Въ монасты
2 церкви. Изъ нихъ Крестовоздвиженская построена въ началѣ XVIII столѣтія
ковникомъ Василіемъ Кочубеемъ, сыномъ извѣстнаго въ исторіи Малороссіи В
Леонт. Кочубея. Другая церковь трапезная теплая, во имя Св. Троицы, построе
въ 1750 году. Каменная четырехъ-этажная колокольня монастыря прекрасн
итальянской архитектуры, по характеру близкой къ стилю Кіевопечерской кол
кольни, построена въ 1786 году; большой ея колоколъ вѣситъ 400 пудовъ. Замѣч
тельная церковная утварь принадлежитъ XVIII столѣтію, но книги по своей дре
ности восходятъ до XVII столѣтія. Въ архимандричьихъ кельяхъ замѣчательна за
въ три свѣта, стѣны которой вмѣсто обоевъ украшены рисунками по холсту. По пр
данію, отдѣлано такимъ образомъ зало было къ пріѣзду имп. Екатерины II, почем
она и зовется „Екатерининской“. Здѣсь особенно обращаетъ на себя вниманіе изо
браженіе св. Александра Невскаго при входѣ въ залу, слѣва отъ двери, которому
шведы вручаютъ свои мечи съ надписью:

„Святый и храбрый князь Александръ Невскій
Духомъ отъ небесъ на градъ свой презираетъ
И на берега, гдѣ онъ противныхъ побѣждалъ,
Россовъ усердный защитникъ и невидимо Петру споспѣшествовалъ“.

---

1) Полное Собраніе Зак. Росс. Имперіи, т. IV, ст. 2236.

Справа отъ двери помѣщается изображеніе Петра Великаго на бѣломъ конѣ съ мечемъ и въ кольчугѣ; царю шведы также подаютъ свои мечи. Внизу помѣщена надпись:

„Се образъ начертанъ премудраго героя,
Что ради подданныхъ лишилъ себя покоя
Къ утѣхѣ россовъ всѣхъ; но кто онъ былъ таковъ,
Гласитъ народъ и флотъ, художества и войски,
Гражданскіе труды и подвиги геройски".

Ознакомившись съ окрестностями Полтавы, замѣчательными въ историческомъ отношеніи или вѣрнѣе въ исторіи Полтавской битвы, перейдемъ къ описанію ея окрестностей, интересныхъ кромѣ того еще и въ нѣкоторыхъ другихъ отношеніяхъ.

Прежде всего значительный интересъ представляетъ собою въ геологическомъ отношеніи правый берегъ р. *Ворсклы*, строеніе котораго видно по буровой скважинѣ, заложенной въ 1886 году во дворѣ паровой мельницы Розенберга, въ самомъ городѣ Полтавѣ. Пройдены здѣсь подъ слоемъ чернозема 9 саж. наносной буропесчаной глины съ бѣлыми известковыми желваками. Въ этомъ слоѣ встрѣчаются кости мамонта и нахо-

Монастырь подъ Полтавой.

дится первый водоносный слой плохой (жесткой съ привкусомъ) воды, затѣмъ слѣдуютъ 45 саж. пластовъ третичной системы, а именно пестрыхъ глинъ съ мергельными желваками, а затѣмъ разноцвѣтныхъ, отчасти глауконитовыхъ песковъ. Въ этихъ третичныхъ слояхъ находится второй водоносный слой, дающій хорошую воду.

Верстахъ въ 10 на юго-западъ отъ Полтавы, при торговомъ трактѣ въ Кобеляки расположено мѣстечко *Мачехи* съ населеніемъ въ $4^1/_2$ тыс. человѣкъ; здѣсь имѣются 2 православныхъ церкви, еврейскій молитвенный домъ, волостное правленіе, болѣе 15 лавокъ и 4 ярмарки. Садоводство составляетъ одинъ изъ видныхъ промысловъ мѣстнаго населенія, причемъ здѣшнія сливы пользуются большой извѣстностью. Почти непосредственно къ Мачехамъ примыкаетъ село *Федорки*, имѣющее жителей слишкомъ 2 тыс. человѣкъ.

На западъ отъ Полтавы, по почтовой дорогѣ въ Кременчугъ, лежитъ въ 8 верстахъ волостное село *Супруновка* съ населеніемъ въ $1^1/_2$ тыс. душъ.

Въ 3 вер. къ сѣверо-западу отъ города находится с. *Рыбцы*, при которомъ расположено имѣніе А. М. Волкова „Рыбцы". Въ имѣніи есть обширный и прекрасно устроенный паркъ со многими рѣдкими декоративными породами деревьевъ. Здѣсь имѣются также питомники плодовыхъ и декоративныхъ деревьевъ. Въ хозяйствѣ заслуживаетъ вниманія овцеводство — содержатся овцы каракульскія и „чунтуки".

Въ с. *Павленкахъ*, находящемся къ сѣверу отъ Полтавы и составляющемъ ея предмѣстье, съ 1895 года существуетъ Полтавская низшая школа садоводства и огородничества. Школа состоитъ въ завѣдываніи губернскаго земства и въ вѣдѣніи министерства земледѣлія. Она имѣетъ цѣлью обучать дѣтей сельскихъ хозяевъ губерніи какъ теоретически, такъ и путемъ практическихъ занятій, основнымъ свѣдѣніямъ по плодоводству, огородничеству и садоводству и, вмѣстѣ съ тѣмъ, стремится подготовлять для мѣстнаго населенія свѣдущихъ садовниковъ, знакомя послѣднихъ и съ нѣкоторыми спеціальными отраслями хозяйства — лѣсоразведеніемъ, хмѣлеводствомъ, шелководствомъ, пчеловодствомъ, корзиннымъ плетеніемъ, плотнично-столярнымъ ремесломъ и т. д. Курсъ школы трехлѣтній съ обязательнымъ годичнымъ пребываніемъ на практикѣ въ какомъ-нибудь садовомъ заведеніи.

Къ сѣверо-востоку отъ города въ 3 верстахъ лежитъ имѣніе С. А. Склифосовской „Яковцы" площадью въ 600 десятинъ. Полеводство ведется при восьмипольномъ сѣвооборотѣ; запольные участки засѣваются люцерной. Въ хозяйствѣ заслуживаетъ вниманія скотъ. Лошади содержатся и выращиваются арденскія и датскія, крупный рогатый скотъ — симментальскій, свиньи — іоркширы. Куры въ хозяйствѣ — палевыя кохинхины, гуданы и лангшаны. Въ имѣніи есть плодовый промышленный садъ съ обширными однесортными насажденіями, небольшой виноградникъ съ сортами madeleine, angevine, изабелла, шасла и др., плантація тутовыхъ деревьевъ, промышленный огородъ, пасѣка въ 15 ульевъ, образцовый хмельникъ съ проволочною подвязкой хмеля. По косогорамъ и оврагамъ здѣсь производится насажденіе дуба, клена, березы, ели, акаціи и шелковицы.

Верстахъ въ 6 на с.-с.-з. отсюда, при рѣчкѣ *Касьяновой Балкѣ* расположено село *Жуки*. Покровская церковь села заключаетъ въ себѣ памятникъ пребыванія шведовъ: здѣсь находится икона, изображающая пророка Даніила и патріарха Іакова, которую шведы исчертили для шахматной игры. При селѣ расположена *Жуковская* экономія кн. В. С. Кочубея. Всей земли въ имѣніи 2.785 десятинъ. Сѣвооборотъ на ближайшихъ къ усадьбѣ поляхъ принятъ восьмипольный, на болѣе же отдаленныхъ — частью трехпольная система хозяйства, частью переложная. Съ 1868 года въ имѣніи существуетъ заводъ арденскихъ лошадей, составъ котораго въ настоящее время — 8 чистокровныхъ жеребца, 30 матокъ (чистокровныхъ и $^3/_4$ кровныхъ) и до 100 головъ молодняка. Крупный рогатый скотъ въ хозяйствѣ — метисы симментальскіе; свиньи — беркширы.

Верстахъ въ 24 отъ Полтавы къ сѣверу, по почтовому тракту въ Зеньковъ, расположено при рѣчкѣ *Саянѣ* волостное село *Диканька* — бывшій хуторъ знаменитаго генеральнаго судьи Василія Кочубея, казненнаго въ 1708 году, по проискамъ Мазепы, въ Бѣлой Церкви. Въ началѣ XIX вѣка Диканька принадлежала его потомку, извѣстному по своему уму государственному дѣятелю Викт. Павл. Кочубею, бывшему министромъ внутр. дѣлъ, съ 1827 года предсѣдателемъ Государств. Совѣта, а въ 1831 г. возведенному въ княжеское достоинство. Въ эпоху освобожденія крестьянъ Диканька принадлежала его сыну кн. Льву Викт., владѣвшему здѣсь 22 тыс. дес. земли. Въ мѣстечкѣ около $5^1/_2$ тыс. жителей, двѣ правосл. церкви. При селѣ находится Диканьская экономія князя В. С. Кочубея. Всей земли въ имѣніи 3.860 десятинъ. Система полеваго хозяйства — улучшенная зерновая; часть полевой земли запускается въ залежь на неопредѣленный срокъ въ зависимости отъ роста травъ. Въ имѣніи содержится заводъ полукровныхъ англійскихъ лошадей; молочный скотъ — симментальскій и помѣсь его съ мѣстнымъ; свиньи—беркширы и темворсы; овцы—каракули. Въ хозяйствѣ есть фруктовый садъ, питомникъ плодовыхъ деревьевъ, хмельники. Въ имѣніи производится естественное и искусственное лѣсовозобновленіе. Здѣсь работаетъ съ 1872 года пивоваренный заводъ, вываривающій пива, портера и меда ежегодно на сумму свыше 70 тыс. рублей. Кромѣ того въ имѣніи устроена механическая мастерская съ отдѣленіями — слесарнымъ, кузнечнымъ, столярнымъ и чугунно-мѣдно-литейнымъ. Здѣсь между прочимъ въ значительномъ количествѣ изготовляются маслобойки, извѣстныя подъ именемъ „полтавокъ"; въ мастерской на средства владѣльца обучаются ремесламъ дѣти мѣстныхъ крестьянъ.

Верстахъ въ 5 къ сѣверо-востоку отъ Диканьки, на самомъ краю, но уже

въ предѣлахъ Зеньковскаго у., при рѣчкѣ *Тарапунькѣ* лежитъ волостное мѣстечко *Великіе Будищи*, имѣющее около 8 тыс. жителей, двѣ церкви, болѣе десятка лавокъ, нѣсколько постоялыхъ дворовъ, базаръ два раза въ недѣлю и 4 ярмарки. Въ 3 верстахъ къ юго-востоку находится *Преображенскій-Великобудищенскій* монастырь, основанный въ 1689 году генеральнымъ судьей Василіемъ Кочубеемъ; до того же времени вблизи урочища, занимаемаго нынѣ монастыремъ, былъ скитъ, отъ котораго и до сихъ поръ сохранилась пещера на берегу Ворсклы. Въ 1672 году, по универсалу гетмана Самойловича, скиту было дано село Черный Яръ и двѣ мельницы на Ворсклѣ; игуменьей скита тогда была Александра Жукова, при которой монастырь и получилъ свое основаніе. Въ монастырѣ двѣ церкви.

Въ 8 в. къ востоку отъ Полтавы, при селѣ *Ковалевкѣ*, имѣющемъ около тысячи жителей, находится имѣніе В. В. Тренке „*Ковалевка*“ площадью 1.150 десятинъ. Хозяйство имѣетъ характеръ главнымъ образомъ земледѣльческій. На большей площади пахатной земли ведется сложный 8-польный сѣвооборотъ. Сѣмена зерновыхъ культуръ ежегодно поступаютъ въ продажу. Въ имѣніи съ 1894 года работаетъ паровая вальцовая мельница, перемалывающая до 1.000 пудовъ зерна въ сутки (рожь, пшеница, просо), а въ годъ на сумму около 100 тыс. рублей. Кромѣ того въ хозяйствѣ существуетъ конный заводъ: матки — полукровныя и $^3/_4$ кровныя арденки — случаются съ жеребцами арденомъ, клейдесдалемъ и рысакомъ (каретныя лошади).

Городъ Полтава является вторымъ дорожнымъ узломъ нашей области. Отъ нея радіусами идутъ по четыремъ направленіямъ желѣзные пути: на сѣверо-востокъ и юго-западъ описываемый Харьково-Николаевскій путь, на юго-востокъ — желѣзный путь Полтава—Константиноградъ—Лозовая и наконецъ на сѣверо-западъ — Полтаво-Кіевская желѣзная дорога. Кромѣ того отсюда идетъ нѣсколько почтовыхъ трактовъ: къ сѣверу—трактъ на Зеньковъ, Гадячъ, Ромны и далѣе, къ сѣверо-востоку — на Валки и Харьковъ, къ юго-востоку и далѣе къ югу — на Константиноградъ и Екатеринославъ и къ юго-западу—на Кременчугъ.

Вернемся къ описанію Харьково-Николаевскаго пути, оставленнаго нами на станціи Полтавѣ.

Слѣдующая за Полтавой его станція *Малая Перещепинская* (или *Сенжары*) лежитъ на 22-й верстѣ, уже въ Константиноградскомъ уѣздѣ. Отправленіе товаровъ станціей довольно значительно—1.300 тысячъ пудовъ слишкомъ, причемъ почти всю эту цифру составляетъ только отправка хлѣба (пшеницы)—1.200 тысячъ.

Оба свои названія станція заимствовала отъ ближайшихъ селъ.

Такъ, въ 3 в. отъ станціи на востокъ находится вол. село *Малая Перещепина* съ населеніемъ въ $2^1/_2$ тыс. человѣкъ; въ селѣ 2 православныхъ церкви, еврейскій молитвенный домъ, много лавокъ, 5 ежегодныхъ ярмарокъ, болѣе двухъ десятковъ вѣтряныхъ мельницъ и 2 небольшихъ маслобойныхъ завода.

Верстахъ въ 25 отъ станціи Перещепиной къ юго-востоку находится имѣніе *Поськовка* наслѣдниковъ М. А. Гарвица, площадью болѣе $1^1/_2$ тыс. десятинъ. Полевое хозяйство здѣсь ведется по трехпольному сѣвообороту съ посѣвомъ эспарцета. Въ хозяйствѣ хорошій скотъ: лошади — першероны (до 100 головъ), крупный рогатый скотъ — украинскій, свиньи — беркширы. Въ имѣніи устроены метеорологическая станція и опытное поле въ небольшихъ размѣрахъ.

Верстахъ въ 28 отъ станціи къ юго-востоку (по большой торговой дорогѣ) на правомъ берегу р. *Орели* и на границѣ нашей области расположено людное мѣстечко *Нефороща*, основанное въ 1674 году, во время гетманства Ивана Скоропадскаго, сотникомъ Ѳедоромъ Гантего. Въ періодѣ войнъ съ Крымомъ и Турціей мѣстечко состояло въ числѣ укрѣпленій Украинской линіи. Въ 1764 году, Нефороща причислялась къ Полтавскому полку; при учрежденіи же Екатеринославскаго намѣстничества Нефороща была назначена уѣзднымъ городомъ подъ именемъ Алексополя, хотя на степени такового оставалась очень недолгое время. Въ Нефорощѣ болѣе 6 тысячъ жителей, 3 православныхъ церкви, волостное правленіе, нѣсколько лавокъ, воскресный базаръ, три ярмарки въ году; въ селеніи болѣе 50 мельницъ.

Верстахъ въ 20 къ югу находится хозяйство Андреевской низшей с.-х. школы *„Андреевское“*, принадлежащее, какъ и сама школа, Кобеляцкому уѣздному земству. Всей земли въ хозяйствѣ 327 десятинъ; полевое хозяйство ведется при семипольномъ сѣвооборотѣ. Въ имѣніи существуетъ племенной разсадникъ сѣраго украинскаго скота для учебныхъ цѣлей и фруктовый садъ съ огородомъ и питомниками. Здѣсь же находится Андреевская школа съ мастерскими — кузнечно-слесарной и столярной. Имѣются опытное поле, лабораторія и метеорологическая станція.

Въ 4 верстахъ на сѣверо-западъ отъ станціи Мало-Перещепинской, на правомъ берегу р. *Ворсклы* лежитъ людное волостное мѣстечко Полтавскаго у. *Старые Сенжары*, давшее отъ своего имени второе названіе станціи. Здѣсь около тысячи крестьянскихъ дворовъ и свыше 6 тысячъ жителей, 5 православныхъ церквей, болѣе десятка лавокъ и 8 ярмарки въ году. Мѣстечко Сенжары — прежде урочище Санъ-Чаровъ — упоминается въ одной изъ жалобъ, принесенныхъ крымскимъ ханомъ царю Ивану Грозному; обида хана заключалась въ томъ, что на караванъ перекопскихъ и кафинскихъ купцовъ, отправившихся, во избѣжаніе уплаты мыта въ польскихъ городахъ, не „извѣчной“ дорогой, а прямо полями „яловыми“ (пустыми), возлѣ урочища Санъ-Чарова напали сперва московскіе, а потомъ королевскіе казаки и ограбили.

Наконецъ къ в.-ю.-в. отъ станціи, верстахъ въ 12, при небольшомъ селѣ *Кусталовѣ* (въ Константиноградскомъ у.) находится имѣніе С. И. Гриневича *„Кусталовская экономія“* площадью 2.200 десятинъ. Полевое хозяйство ведется при 7-польномъ сѣвооборотѣ. Въ имѣніи разводятся лошади рабочаго сорта съ примѣсью арденской крови. Здѣсь ежегодно засаживается лѣсомъ 1—1½ десятины саженцами изъ Карловской экономіи, земства и своего хозяйства.

Далѣе желѣзный путь, перейдя за ст. Перещепиной на 21-й верстѣ р. *Ворклу*, на 23-й достигаетъ, уже въ Кобеляцкомъ уѣздѣ ст. *Бѣликовъ*, отправляющей груза, почти исключительно хлѣба, около 600 тыс. пудовъ.

Станція названа по имени лежащаго въ верстѣ отъ нея, по обоимъ берегамъ р. Ворсклы, людного мѣстечка *Бѣликовъ*, получившаго основаніе въ 1765 году. Жители его были казаки и принадлежали къ Полтавскому полку. Въ настоящее время жителей въ мѣстечкѣ насчитывается свыше 4 тыс. человѣкъ; здѣсь 4 прав. церкви, еврейскій молитвенный домъ, больница, около десятка лавокъ, базаръ, 4 ярмарки въ году и болѣе 25 мельницъ. Бѣлики расположены подъ обрывомъ высокаго (31,80 саж.) праваго берега долины р. Ворсклы. Здѣсь есть хорошее обнаженіе породъ надъ Ворсклой, гдѣ гончары добываютъ глину. Обрывъ, обнажающій глину, ежегодно обваливается, подмываемый Ворсклой. Производство глиняной посуды весьма несовершенно.

Верстахъ въ 22 на юго-востокъ отъ Бѣликовъ, по торговому тракту, на правомъ берегу р. *Орели* и на границѣ разсматриваемой области расположено вол. мѣстечко *Маячка* съ населеніемъ болѣе 8½ тыс. душъ. Время возникновенія мѣстечка остается неизвѣстнымъ, но во второй половинѣ XVII столѣтія Маячка упоминается въ числѣ укрѣпленій Украинской линіи. По уничтоженіи гетманства въ 1765 г. Маячка показана мѣстечкомъ Полтавскаго полка. Здѣсь 2 прав. церкви, волостное правленіе, немало лавокъ, базары по праздникамъ и 2 ярмарки въ году; въ мѣстечкѣ болѣе полусотни мельницъ. Въ находящемся неподалеку отъ Маячки урочищѣ *Крупинѣ* есть богатый солончакъ. Въ одномъ изъ кургановъ близъ мѣстечка было найдено пять бронзовыхъ кельтовъ.

Верстахъ въ 8 къ с.-с-в. отъ станціи, на берегахъ р. Ворсклы расположено другое вол. мѣстечко *Новые Сенжары* съ населеніемъ въ 2 тысячи душъ. Мѣстечко возникло по всей вѣроятности въ началѣ XVII столѣтія. Черезъ м. Новосенжарово бѣжали шведы къ Днѣпру послѣ пораженія при Полтавѣ, на разсвѣтѣ 29-го іюня 1709 года; истомленнаго Карла внесли въ домъ, перевязали ему рану, и онъ заснулъ здѣсь глубокимъ сномъ. Когда совсѣмъ разсвѣло, короля разбудили и спросили его: „Русскіе приближаются; если ваше величество изволите приказать, мы пойдемъ дальше“. — „Да, да, дѣлайте, что хотите“ — отвѣчалъ Карлъ, и шведы побѣжали дальше. Въ 1764 году Новые Сенжары были мѣстечкомъ Полтавскаго полка. Здѣсь есть прав. церковь, еврейскій молитв. домъ, богадѣльня и больница, болѣе десятка лавокъ, базаръ и 4 ярмарки. Въ мѣстечкѣ около 20 мельницъ, нѣсколько небольшихъ маслобойныхъ заведеній и, кромѣ того, съ 1895 года существуетъ мукомольная мельница г. Пивень, размалывающая зерна на 60 тысячъ рублей въ годъ.

Слѣдующая станція Харьково-Николаевскаго пути *Кобеляки*—на 14-й в. отъ предъидущей. Станція отправляетъ груза свыше $1^1/_4$ милл. пудовъ (почти исключительно хлѣба), получаетъ же болѣе $^1/_2$ милл. пудовъ.

Въ 10 верстахъ отъ станціи по почтовой дорогѣ на юго-востокъ лежитъ уѣздный городъ Полтавской губерніи **Кобеляки**, расположенный на отлогой возвышенности, при рѣкахъ *Ворскла* и *Кобелячокъ*. Часть города, находящаяся на правомъ берегу Ворсклы, и составляетъ собственно городъ, другая же часть его, лежащая уже за Ворсклой, носитъ названіе *Заручья* и составляетъ какъ-бы предмѣстье города. Поселеніе Кобеляки возникло во времена польскаго владычества; основано оно было польскимъ дворяниномъ Немировичемъ. Въ 1647 году Кобеляки упоминаются уже подъ именемъ города въ числѣ поселеній, принадлежавшихъ Полтавскому казачьему полку. Съ присоединеніемъ Малороссіи къ Россіи Кобеляки значились мѣстечкомъ, затѣмъ въ 1785 году были отнесены къ прежней Новороссійской губерніи и наконецъ въ 1803 году отписаны къ Полтавской губерніи и возведены на степень ея уѣзднаго города. Торговое значеніе города сравнительно очень невелико; въ немъ бываетъ нѣсколько ярмарокъ, изъ которыхъ болѣе крупная—Троицкая. Жителей въ городѣ, по послѣднимъ свѣдѣніямъ, 11.986 человѣкъ.

Верстахъ въ 16 къ югу отъ города, по берегамъ рѣки Ворсклы расположено людное волостное мѣстечко *Соколка*, имѣющее жителей около $4^1/_2$ тысячъ душъ. Въ XVIII столѣтіи Соколка упоминается какъ мѣстечко Полтавскаго полка. Въ немъ имѣется 5 церквей, больница, нѣсколько лавокъ, базары и три ежегодныхъ ярмарки, изъ которыхъ важнѣйшею должна быть названа Іоанно-Богословская, издавна уже извѣстная по торговлѣ сѣрыми смушками. Возлѣ мѣстечка Соколки правый берегъ Ворсклы изрѣзанъ оврагами. Въ оврагѣ *Малеванчиномъ яру* весьма живописную картину являетъ разрушающійся лёссовый слой значительной толщины; онъ обваливается столбчатыми отдѣльностями и падаетъ, разбиваясь, у подножья стѣнъ оврага; остающіеся въ вертикальномъ положеніи верхніе столбы лёсса напоминаютъ то башни, то зубцы стѣнъ разрушеннаго средневѣковаго замка. Около кладбища въ яру подъ лёссомъ лежитъ голубоватая глина, содержащая слой грубой охры. Изъ этой охры женщины с. Соколковъ выдѣлываютъ особенные шары или лепешки (шандрыки) и продаютъ въ Царичанку и Китай-городъ по 1 коп. шт.

Верстахъ въ 20 отъ мѣстечка Соколковъ на юго-востокъ и верстахъ въ 28 отъ города Кобелякъ, на правомъ берегу р. Орели лежитъ другое людное мѣстечко, также волостное, — *Царичанка* съ населеніемъ тоже около $4^1/_2$ тысячъ человѣкъ, извѣстное еще съ конца XVII вѣка. Въ первой половинѣ XVIII столѣтія Царичанка была однимъ изъ укрѣпленій Украинской линіи, а позже, до 1764 года, состояла въ числѣ поселеній Полтавскаго полка. Здѣсь есть 4 церкви, много лавокъ, свыше 80 вѣтряныхъ мельницъ, маслобойный заводъ и 4 ежегодныхъ ярмарки. Въ 5 в. на юго-западъ отъ Царичанки, на томъ же берегу р. Орели расположено еще волостное мѣстечко *Китай-городъ* съ населеніемъ свыше 6 тысячъ душъ; въ мѣстечкѣ 3 церкви, нѣсколько лавокъ, базаръ и три ярмарки.

Къ ю.-ю.-з отъ г. Кобелякъ, верстахъ въ 8, на правомъ берегу Ворсклы лежитъ небольшое селеніе *Перегоновка*, вблизи котораго, при устьѣ *Шабельницкаго* яра можно наблюдать подъ черноземомъ поучительный разрѣзъ, состоящій изъ желтаго лёсса, сѣрой и желтой слабо слоистой глины, содержащей много прѣсноводныхъ и сухопутныхъ раковинъ, какъ напр. Lymnaeus ovalis, Succina putris, Planorbis, Spirorbis, Bythinia ventricosa, далѣе слоистаго желтаго и бѣлаго, а также зеленовато-сѣраго слюдистоглинистаго песка, сходнаго съ породами харьковскаго яруса.

Къ западу отъ станціи Кобелякъ въ 4 верстахъ находится хуторъ *Бутенковъ*, въ окрестностяхъ котораго мѣстные жители добываютъ такъ называемую „сѣровку"—свѣтло-сѣрый глинистый мергель аллювіальнаго происхожденія, лежащій подъ вторичнымъ наносомъ. Въ 30 вер. къ ю.-з. отъ Кобелякъ, въ ю.-з. углу уѣзда, находится волостное мѣстечко *Озеры*, имѣющее 800 ж., лавки и 2 ярмарки. Въ эпоху освобожденія крестьянъ мѣстечко это принадлежало самому крупному изъ землевладѣльцевъ Кобеляцкаго уѣзда Вл. Гавриленку, владѣвшему здѣсь 4.500 дес. Наконецъ къ сѣверу отъ ст. Кобелякъ, отправляясь по почтовому тракту, примѣрно на 28-й верстѣ, достигаемъ мѣстечка *Голтвы* (оно же *Замостье*), извѣстнаго въ 1680 году, когда оно принадлежало Полтавскому полку. Съ учрежденіемъ намѣстничествъ Голтва была назначена городомъ Кіевскаго намѣстничества, но затѣмъ обращена въ мѣстечко съ перечисленіемъ въ Екатеринославское намѣстничество; съ учреж-

деніемъ же Полтавской губерніи мѣстечко Голтва вошло въ составъ послѣдней. Жителей въ Голтвѣ около $2^1/_2$ тыс. чел.; здѣсь бываетъ въ году 4 ярмарки, а по воскреснымъ днямъ базарный торгъ. Въ 3 верстахъ отъ м. Голтвы къ юго-западу, при рѣчкѣ *Рычицѣ* лежитъ волостное село *Хорошки* съ населеніемъ около $2^1/_2$ тысячъ душъ; въ есть селѣ церковь, больница; въ году бываютъ двѣ ярмарки. Верстахъ въ 8 отъ Голтвы къ сѣверу, но уже въ предѣлахъ Хорольскаго уѣзда, на правомъ берегу р. *Псла* расположено село *Сухорабовка* имѣющее жителей также почти $2^1/_2$ тыс. душъ; при селѣ съ 1880 года существуетъ огромная мукомольная мельница графини Капнистъ, размалывающая зерна въ годъ на сумму до 250 тыс. рублей; въ селѣ бываетъ 2 ярмарки.

Слѣдующая за Кобеляками станція описываемаго Харьково-Николаевскаго пути *Ганновка* — на 15-й верстѣ отъ первой. Станція въ 1899 году отправила около 450 тыс. пуд. различныхъ грузовъ, бо̀льшую часть которыхъ составлялъ хлѣбъ (400 т. п.); хлѣбъ отправляется преимущественно по направленію къ Николаеву.

Улица въ Кременчугѣ.

Верстахъ въ $4^1/_2$ отъ станціи къ юго-западу, на большой дорогѣ находится д *Козельщина* (жителей около 700 человѣкъ); здѣсь въ 1885 году учреждена *Козельщинская-Богородице-Рождественская* женская община съ больницей, богадѣльней и школой.

Далѣе слѣдуетъ, уже въ Кременчугскомъ уѣздѣ, станція *Галещина*, отстоящая отъ Ганновки на 12 верстъ. Станція занята также почти исключительно отправленіемъ хлѣба; ежегодное отправленіе ея — около 300 тыс. пудовъ. Къ с.-с.-в. отъ станціи, верстахъ въ 18, при озерахъ расположено волостное село Кременчугскаго у. *Пески*, имѣющее свыше 2 тыс. жителей, церковь и три ярмарки.

За ст. Галещиной въ 10 верстахъ слѣдуетъ станція *Потоки* (грузооборотъ ея незначителенъ), получившая свое названіе отъ имени лежащаго въ двухъ верстахъ отъ нея мѣстечка *Потоковъ*.

Послѣднее расположено при рѣкѣ *Пслѣ*, имѣетъ около 1.700 жителей, двѣ цер-

квн, нѣсколько лавокъ и двѣ ярмарки въ году. Оно извѣстно еще со временъ Богдана Хмельницкаго; въ 1663 году здѣсь заперлись казаки, возмутившіеся противъ Брюховецкаго. Первоначально мѣстечко состояло въ числѣ селеній, принадлежавшихъ Полтавскому полку, но въ 1765 году оно числилось уже Миргородскимъ. Въ 1775 году Потоки вошли въ составъ Новороссійской губерніи, а, съ учрежденіемъ Полтавской — въ составъ послѣдней.

Пройдя еще 15 верстъ, желѣзный путь достигаетъ уѣзднаго города Полтавской губерніи **Кременчуга.** Обладая чрезвычайно выгоднымъ мѣстоположеніемъ — при рѣкѣ Днѣпрѣ и двухъ желѣзно-дорожныхъ линіяхъ, — городъ Кременчугъ, по своей людности и торгово - промышленному развитію пріобрѣлъ огромнѣйшее значеніе, уступая въ этомъ отношеніи изъ другихъ городовъ нашей области только одному Харькову. Кременчугъ расположенъ на лѣвомъ, отлогомъ и песчаномъ берегу *Днѣпра*; на правомъ же его берегу находится присоединенный къ городу въ 1796 году посадъ *Крюковъ*, тѣсно связанный съ городомъ торговыми интересами. Время основанія города Кременчуга остается въ точности неизвѣстнымъ. Историкъ Маркевичъ относитъ основаніе города къ 1571 году. Въ 1655 году, какъ то засвидѣтельствовалъ Бопланъ, городъ имѣлъ уже довольно красивый видъ. Въ 1663 году Кременчугъ былъ выженъ гетманомъ Брюховецкимъ, а въ 1665 году занятъ русскимъ отрядомъ. Съ паденіемъ гетманства Кременчугъ сталъ сперва сотеннымъ мѣстечкомъ Миргородскаго полка, затѣмъ въ 1765 году назначенъ губернскимъ городомъ Новороссійской губерніи; но въ 1789 г. всѣ губернскія присутственныя мѣста были перенесены изъ Кременчуга въ Екатеринославъ, уѣздныя же — въ Градижскъ. Въ 1796 году, какъ уже упоминалось выше, къ Кременчугу былъ

Соборъ въ Кременчугѣ.

присоединенъ посадъ Крюковъ, причемъ городъ былъ отчисленъ въ составъ Черниговской губерніи. Въ слѣдующемъ году Кременчугъ былъ назначенъ уѣзднымъ городомъ Малороссійской губ. и наконецъ въ 1802 году — Полтавской губерніи. Памятниками и достопримѣчательностями Кременчугъ не богатъ. Въ городѣ въ обширномъ городскомъ саду сохранились слѣды фундамента бывшаго здѣсь каменнаго дворца князя Потемкина-Таврическаго, жившаго въ Кременчугѣ въ то время, когда послѣдній былъ губернскимъ городомъ Новороссіи. Изъ церквей наиболѣе стары: соборъ Спаса Преображенія, основанный въ 1808 году, а также соборъ во имя Успенія, построенный въ 1813 году. Изъ зданій, обращающихъ на себя вниманіе, можно назвать инвалидный домъ, штабъ инспектора резервной кавалеріи, зданіе городской думы, реальное училище и нѣкоторыя другія.

Жителей въ городѣ Кременчугѣ, по послѣднимъ свѣдѣніямъ, 58.648 человѣкъ; въ посадѣ же Крюковѣ, по даннымъ только приблизительнымъ,— около 9 тысячъ человѣкъ; при этомъ слѣдуетъ замѣтить, что численность населенія г. Кременчуга обнаруживаетъ за послѣднее время довольно быстрое возрастаніе. Такимъ образомъ цыфра населенія Кременчуга немногимъ даже превышаетъ цыфру населенія губернскаго города Полтавы, который имѣетъ только 53 тыс. человѣкъ и болѣе чѣмъ вдвое—населеніе Чернигова (27 тыс.). Половину населенія Кременчуга составляютъ евреи; послѣдніе играютъ весьма важную роль въ мѣстной торговлѣ. Важнѣйшими предметами здѣшней торговли служатъ: хлѣбъ, соль, шерсть, сало, льняное сѣмя, лѣсные матеріалы и пр. Изъ многочисленныхъ фабрикъ Кременчуга и посада Крюкова болѣе крупенъ механическій заводъ Боте съ производствомъ свыше 40 тыс. р. (пос. Крюковъ). Уроженцемъ Крюкова, родившимся въ 1837 г. (1837—1881), былъ извѣстный и талантливый славистъ, археологъ и этнографъ Ал. Ал. Котляревскій. Станція Кременчугъ Харьково-Николаевской желѣзной дороги въ 1899 году отправила различныхъ товаровъ около 9,4 милл. пудовъ (5,5 м. п. къ Харькову и 3,9 м. п. къ Николаеву), причемъ всю сумму отправленія составляли прежде всего лѣсные строительные матеріалы (5,7 м. п.), затѣмъ хлѣбъ (0,6 м. п.) и др. товары. Полученіе станціи опредѣляется приблизительно въ 4 м. пуд., причемъ 3 м. ихъ идутъ изъ Харькова; болѣе всего получается хлѣба (слишкомъ 1 м. п.), затѣмъ каменнаго угля (около 1 м. п.).

Дума въ Кременчугѣ.

Отъ города Кременчуга отходятъ радіусами нѣсколько почтовыхъ трактовъ. Къ сѣверо-западу отъ города идетъ трактъ на города Хоролъ и Лубны. Въ 6 верстахъ отъ города при названномъ трактѣ лежитъ дер. *Песчаное* съ населеніемъ болѣе $1\frac{1}{2}$ тыс. человѣкъ. Въ верстѣ отсюда находится другое людное село *Богомолова*,

имѣющее жителей около 2.400 человѣкъ; въ селѣ 2 православныя церкви. Къ сѣверу и далѣе къ сѣверо-востоку отъ Кременчуга направляется почтовая дорога къ Полтавѣ. Здѣсь въ 4 верстахъ отъ города расположено селеніе *Кагамлыкъ*, вблизи котораго беретъ начало рѣка Кременчугскаго уѣзда *Кагамлыкъ*, имѣющая протяженіе около 75 верстъ. Верстахъ въ 15 отсюда, при томъ же почтовомъ трактѣ и при рѣкѣ *Пселъ* расположено волостное мѣстечко *Омельникъ* съ населеніемъ свыше $2^1/_2$ тыс. душъ. Въ 1650 году это мѣстечко было сотеннымъ Чигиринскаго полка, затѣмъ въ 1669 г. находилось въ числѣ селеній Полтавскаго полка, а позднѣе — Миргородскаго; въ то время мѣстечко было укрѣплено земляной крѣпостью. Съ 1775 г. Омельникъ находился въ предѣлахъ Новороссійской губерніи и наконецъ со времени учрежденія Полтавской губерніи перешелъ въ составъ послѣдней. Въ мѣстечкѣ двѣ православныхъ церкви, еврейскій молитвенный домъ, около десятка лавокъ, три ежегодныхъ ярмарки, два маслобойныхъ заведенія и болѣе 20 вѣтряныхъ мельницъ.

На юго-востокъ отъ г. Кременчуга почтовый трактъ идетъ на города *Верхнеднѣпровскъ* и *Екатеринославъ*, а къ юго-западу — на г. *Александрію* Херсонской губерніи. Окрестности города Кременчуга по названнымъ трактамъ весьма интересны въ геологическомъ отношеніи. Прежде всего заслуживаетъ вниманія сама почва подъ городомъ Кременчугомъ. Она состоитъ изъ аллювіальнаго песка, нанесеннаго прежде Днѣпромъ и перевѣяннаго вѣтромъ въ дюнные или летучіе пески. Среди



Базарная площа въ Кременчугѣ.

песковъ выступаютъ древне-кристаллическія породы, именно: на самомъ берегу (пароходная пристань), въ *Солдатской* слободѣ, на Полтавской дорогѣ и въ *Самусевкѣ*. Эти обнаженія нѣкогда были камнями, выдававшимися изъ рѣки, и впослѣдствіи очутились на сушѣ. Изъ этихъ породъ примѣчательны граниты и гнейсы. Въ Солдатской слободкѣ, при впаденіи р. Кагамлыка въ Днѣпръ, около арсенала, на городской землѣ разрабатывается кременчугскій гранитъ, доставляемый въ Харьковъ и Полтаву. На крутомъ обрывѣ у старой кладбищенской церкви видны ясно условія залеганія гранито-гнейсовъ. Подъ слоемъ чернозема и песка лежитъ бѣлая глина, которая покрываетъ гранитную дресву и гранито-гнейсы. Преобладающая порода въ этихъ обнаженіяхъ—сѣрый гнейсовидный гранититъ средняго зерна, разбитый трещинами на громадныя отдѣльности; подчиненными имъ являются слои тонко-слоистаго біотитоваго гнейса и жилы краснаго крупно-зернистаго пегматита, пересѣкающія пласты господствующей породы. Близъ пароходной пристани выступаетъ тотъ же сѣрый гранито-гнейсъ, прослоенный тонкосланцеватымъ біотитовымъ гнейсомъ. На юго-востокъ отъ города, въ двухъ верстахъ отъ пасада Крюкова, возлѣ деревни *Садовой*, на правомъ берегу Днѣпра рядомъ небольшихъ каменоломень открывается наблюдателю пластовый сѣрый гранититъ. Это обнаженіе принадлежитъ длинному гранитному выступу, тянущемуся у подножія возвышеннаго праваго берега днѣпровской долины до дер. *Малошановки*, сливающейся съ южнымъ концомъ посада Крюкова. Верстахъ въ 8 на востокъ отъ д. Садовой, на противуположномъ берегу Днѣпра лежатъ хутора *Редутскіе*, возлѣ которыхъ, при впаденіи р. Псла въ Днѣпръ обнажаются граниты, которые ниже хутора большими скалами замѣтно стѣсняютъ русло

Днѣпра. Въ верстѣ отсюда къ юго-западу, въ имѣніи гр. Толстого, при деревнѣ *Дьевке*, среди сада усадьбы заложены каменоломни въ сѣромъ гранитѣ. Затѣмъ возлѣ деревни *Курчановки*, примыкающей къ посаду Крюкову съ юго-восточной стороны, видно прекрасное обнаженіе сѣраго гранитита, пласты котораго представляютъ простираніе, параллельное окраинѣ долины. Высота стѣны, обнаженной въ каменоломнѣ, достигаетъ 7,60 метровъ. Здѣшній гранититъ схожъ съ тактаевскимъ, но выше его по техническимъ достоинствамъ. Благодаря правильной толстой слоистости онъ удобно дѣлится на громадные монолиты и, обладая равномѣрнымъ среднимъ зерномъ, не представляетъ ленточнаго расположенія слюды. Это самый прочный камень для построекъ фундаментовъ и мостовыхъ сооруженій; весьма красивый въ полировкѣ, онъ даетъ цѣнный матеріалъ для выдѣлки монументовъ, надгробныхъ памятниковъ, ступеней лѣстницъ и проч. Здѣшняя обширная каменоломня эксплоатируется управленіемъ казенной Харьково-Николаевской желѣзной дороги. Наконецъ менѣе чѣмъ въ 2 верстахъ отсюда къ юго-востоку, близъ дер. *Маламановки* (*Туружновки*), въ вершинѣ оврага *Мейдерова*, посреди котораго находится слабый выступъ сѣраго гнейсоваго гранитита, обнажается прекрасный разрѣзъ, состоящій снизу кверху изъ 8 слоевъ: зеленовато-сѣраго, глауконитово-слюдистаго, рыхлаго песчаника, литологически тождественнаго съ харьковской породой (эоценъ третичнаго періода), желтаго песка съ глыбами краснаго желѣзистаго песчаника, слабо-слоистыхъ, желтоватыхъ, мергелистыхъ глинъ, валунной глины буроватаго цвѣта, содержащей отшлифованные валуны кварцита, жильнаго кварца и розоваго гранитита, и наконецъ типичнаго свѣтло-желтаго лесса, проникнутаго известковыми трубочками и заключающаго мергельныя конкреціи; лессъ прикрытъ черноземомъ.

Пройдя за ст. Крюковомъ еще 8 верстъ, Харьково-Николаевскій желѣзный путь выходитъ уже за предѣлы нашей области.

V. Перейдемъ теперь къ описанію слѣдующаго и послѣдняго желѣзнодорожнаго радіуса отъ города Харькова — линіи *Харьковъ-Люботинъ-Ворожба* Харьково-Николаевской желѣзной дороги. Линія безпрерывно идетъ въ предѣлахъ нашей области и имѣетъ общее протяженіе въ 211 верстъ. Описаніе этого пути мы начнемъ со станціи Люботина, такъ какъ его участокъ Харьковъ—Люботинъ былъ разсмотрѣнъ нами уже выше (стр. 286—288).

Слѣдующая за Люботинымъ станція описываемаго пути *Мерчикъ* находится въ 15 верстахъ отъ Люботина, въ Валковскомъ уѣздѣ. Станція занята главнымъ образомъ отправленіемъ (400 т. п. отправленія и 100 т. п. полученія); отправляются преимущественно дрова и хлѣбъ.

Въ 2 верстахъ отъ станціи къ югу, по берегамъ рѣчки *Мокраго Мерчика* расположена волостная слобода *Старый Мерчикъ* передавшая свое имя и станціи. Въ слободѣ около 3 тысячъ жителей, около десятка лавокъ, базаръ и ежегодная ярмарка. Въ эпоху освобожденія крестьянъ слобода Мерчикъ принадлежала самой крупной землевладѣлицѣ Валковскаго уѣзда Нат. Алекс. Лужиной; она владѣла здѣсь 10.500 дес. земли. Нынѣ это имѣніе принадлежитъ Е. М. Духовскому и занимаетъ площадь въ 8.644 дес., изъ числа которыхъ 5.796 д. состоятъ подъ пашней. Въ хозяйствѣ на поляхъ, ближайшихъ къ усадьбамъ, принятъ сѣвооборотъ четырехпольный съ удобряемымъ паромъ, а на болѣе удаленныхъ земляхъ — восьмипольный съ паромъ безъ удобренія. Въ имѣніи содержится около 500 лошадей; матки покрываются собственными и казенными жеребцами; приплодъ идетъ на ремонтъ кавалеріи. Въ хозяйствѣ до 8 тыс. овецъ. Въ имѣніи существуетъ винокуренный заводъ, перерабатывающій продукты своего хозяйства, а также паркетная фабрика, изготовляющая досокъ и паркета въ годъ на сумму до 35 тысячъ рублей. Въ 4 вер. на с.-в. отъ станціи, при рѣчкѣ *Ольшанкѣ* расположено село *Вертѣевка* (жителей всего около 200 душъ), при которомъ съ 1845 года существуютъ винокуренный заводъ съ выработкой спирта на 35 тыс. р. и мукомольная мельница (размола на 10 тыс. рублей); оба завода принадлежатъ г-жѣ Грундтъ.

*Валковскій* уѣздъ принадлежитъ къ группѣ типичныхъ уѣздовъ Харьковской губерніи. Почва черноземная кромѣ ю.-в. угла уѣзда, гдѣ по лѣвую сторону р. Мжи тянется песчаная полоса, а по правую—почва суглинистая и супесчаная. Лѣса, большей

частью лиственные, занимаютъ 18% пространства. Уѣздъ густо населенъ и имѣетъ 145.600 ж., на кв. версту 68 жит., причемъ приростъ населенія со времени освобожденія крестьянъ простирается до 58%. Населеніе почти исключительно малороссійское. Землевладѣніе крестьянъ по преимуществу общинное; на подворномъ состоитъ менѣе 5%. Изъ крестьянъ 27% состояло въ крѣпостной зависимости и получило въ надѣлѣ до 2 дес. на душу м. п., а бывшіе государственные крестьяне — 8,2 дес. Подъ пашнями около 60% всего пространства. При плодородной почвѣ уѣздъ имѣетъ хлѣбные избытки. Заводская промышленность въ уѣздѣ не имѣетъ большого развитія. Общая сумма ея не превосходитъ 700 тыс. руб. при 730 рабочихъ. Изъ осѣдлыхъ промысловъ нѣкоторое развитіе имѣетъ рубка лѣса, пчеловодство, собираніе лѣсныхъ грушъ и сушеніе ихъ. Волостей въ уѣздѣ 26. Крупныхъ селеній въ уѣздѣ немало; изъ нихъ одно имѣетъ свыше 8 тыс. ж., а 12—болѣе 2.000 ж. Крупныхъ землевладѣній въ уѣздѣ немало. Въ эпоху освобожденія крестьянъ въ немъ было 33 цензовыхъ дворянъ; изъ нихъ 4 дворянскихъ фамиліи владѣли болѣе чѣмъ 3.000 дес. земли, а именно свыше 12 тыс.—Лужины, свыше 7 тыс.—Базилевскіе, свыше 6 тыс.—Дунины-Борковскіе и свыше 5 тыс. — Шидловскіе.

Слѣдующая станція *Максимовка* находится отъ ст. Мерчика въ 16 верстахъ, на территоріи Боходуховскаго уѣзда. Станція получаетъ грузовъ свыше 300 тыс. пудовъ, отправляетъ же около 150 т. п. (почти исключительно хлѣба); станція получаетъ значительное количество каменнаго угля.

Въ 26 вер. къ ю.-з. отъ этой станціи находится людная слобода *Мурафа*. Она расположена на правомъ берегу рѣки *Мерчика* и его притока рѣчки *Мурафы*. О существованіи слободы Мурафы имѣются указанія, относящіяся еще къ началу второй половины XVII столѣтія. Число ея жителей неоднократно увеличивалось переселеніемъ сюда малороссіянъ изъ-за Днѣпра. Въ 1711 году сюда были переселены малороссіяне въ послѣдній разъ (вообще послѣднее переселеніе изъ правобережной Украйны); здѣсь велѣно было поселиться самому бѣлоцерковскому полковнику Танскому вмѣстѣ съ полковникомъ Кигичемъ, офицерами Бедрягой и Жіякой и нѣсколькими рядовыми казаками бѣлоцерковскаго полка; новые поселенцы оказались настолько безпокойными для прежнихъ обывателей слободы, что послѣдніе были принуждены отсюда расходиться по окрестностямъ. Въ слободѣ Мурафѣ до конца XVIII столѣтія существовала земляная крѣпость, охранявшая жителей отъ татарскихъ набѣговъ; послѣднихъ извѣстно два — въ 1669 и 1679 году. Въ 1709 году Мурафа пострадала отъ нашествія шведовъ. Въ настоящее время въ слободѣ болѣе 4 тысячъ жителей, 2 православныхъ древнихъ церкви, больница, нѣсколько лавокъ, воскресный базаръ и 3 ярмарки. Почти смежно съ Мурафою село *Мирное* (1.000 ж.), которое въ эпоху освобожденія крестьянъ принадлежало дворянской фамиліи Ольховскихъ, владѣющихъ здѣсь 7.700 дес. земли. На противуположномъ берегу р. Мерчика, въ 2 верстахъ отъ слоб. Мурафы находится небольшое селеніе *Подолянка* (*Подленки*), при которомъ съ 1884 года существуетъ крупный сахарный заводъ Харитоненко, вырабатывающій въ годъ сахарнаго песка и черной патоки на сумму до 500 тысячъ рублей; на заводѣ около 300 рабочихъ. Вверхъ по рѣкѣ Мерчику и его притокамъ расположено еще нѣсколько людныхъ селеній, находящихся вблизи другъ отъ друга. Такъ, въ 3 верстахъ отъ Мирнаго лежитъ село *Шаровка*, имѣющее жителей около 1.400 человѣкъ; жители села въ XVII вѣкѣ много терпѣли отъ гайдамацкихъ шаекъ. Каменная церковь села сооружена въ 1836 году вмѣсто старой, существовавшей съ 1705 года. Въ селѣ нѣсколько лавокъ, двѣ ежегодныхъ ярмарки и мукомольная мельница Кенига, размалывающая зерна на сумму до 140 тысячъ рублей. Въ 4 верстахъ отсюда и въ 12 отъ станціи Максимовки, при рѣчкѣ *Вильховатокъ*, притокѣ Мерчика, расположено волостное село *Хрущово-Никитовка* (*Малая Чернетчина*) съ населеніемъ также около 1.400 человѣкъ, существующее со второй половины XVII столѣтія. Въ эпоху освобожденія крестьянъ село это принадлежало Ник. Дм. Хрущову, владѣвшему въ то время 5.500 дес. земли. Въ 4 верстахъ отъ с. Никитовки находится хуторъ *Павловъ* (имѣніе г. Хрущова), гдѣ въ 1885 году однимъ изъ мѣстныхъ крестьянъ случайно, при обработкѣ пашни былъ обнаруженъ обильный кладъ старыхъ монетъ: одна изъ нихъ, величиной въ серебряный рубль 1652 года, носитъ надпись „AR. Rex. PHIL. II D. Gr. Hisp. et Ind.“ другая, величиною въ старинный полтинникъ,—надпись „Gros. ARCEN. Sex. Rex. Pozo“ и бюстъ польскаго

короля, а на другой сторонѣ надпись Sigis; между остальными оказались монеты временъ Петра Великаго, царя Ивана Васильевича и вел. князя Василія Ивановича.

Въ 10 верстахъ къ с.-с.-в. отъ ст. Максимовки, въ Харьковскомъ уѣздѣ находится село *Панъ-Ивановка* (жителей приблизительно 1.200 человѣкъ), при которомъ существуетъ винокуренный заводъ Кринера, вырабатывающій спирта на 17 тысячъ рублей. Въ 4 вер. къ с.-в. отъ этого селенія находится село *Рогозянка* (800 жит.), въ эпоху освобожденія крестьянъ принадлежавшее Домнѣ Павл. Веселовской, владѣвшей здѣсь 4.800 дес. земли. Наконецъ верстахъ въ 8 къ с.-с.-з. отъ станціи лежитъ небольшое селеніе *Кленовое (Клиновое)*, при которомъ съ 1882 года работаетъ винокуренный заводъ Кенига, вырабатывающій спирта въ годъ на сумму около 60 тысячъ рублей.

Ознакомившись со всѣми главнѣйшими населенными мѣстами Харьковскаго уѣзда, мы переходимъ теперь къ его общей характеристикѣ.

*Харьковскій* уѣздъ имѣетъ почву черноземную и весьма плодородную, только мѣстами песчаную и болотистую. Лѣсовъ же, большей частью лиственныхъ, въ уѣздѣ до 20% всей площади. Харьковскій уѣздъ представляетъ, въ совокупности съ городомъ, самую густонаселенную мѣстность разсматриваемой области. Въ немъ 344 тыс. ж., на кв. вер. 118 жит., причемъ приростъ населенія въ уѣздѣ съ городомъ со временъ освобожденія крестьянъ составляетъ около 100%, что конечно объясняется большимъ приливомъ населенія къ городу. Большинство жителей уѣзда—малороссы, но великороссы, включая городъ, составляетъ до 40%. На подворномъ пользованіи состоитъ 13% всѣхъ крестьянъ, остальные — на общинномъ. Изъ крестьянъ уѣзда 31% вышли изъ крѣпостной зависимости; они были надѣлены, въ среднемъ, 22 дес. на рев. душу, а бывшіе государственные—4,0 дес. Подъ пашнями въ уѣздѣ 63% всѣхъ земель. Хлѣба не достаетъ на потребленіе уѣзда съ городомъ. Заводская промышленность имѣетъ значительное развитіе. Фабрики и заводы уѣзда съ городомъ имѣютъ производства на 15½ мил. руб. при 7.610 рабочихъ. Волостей въ уѣздѣ 94; крупныхъ селеній (свыше 3.000 ж.) 17. Изъ нихъ 2 имѣютъ свыше 5.000 ж. Въ уѣздѣ немало крупныхъ землевладѣній. Въ эпоху освобожденія крестьянъ въ уѣздѣ было 32 цензовыхъ дворянъ; между нимъ 9 дворянскихъ фамилій владѣли болѣе чѣмъ 3 тыс. дес. земли, а именно: свыше 10 тыс. дес.—кн. Голицыны, отъ 5 до 8 тыс.—Щербакины, Степановы, гр. Шереметевы и Ковалевскіе и отъ 3 до 5 тыс. дес. — Алферовы и Кузины.

Слѣдующая станція описываемаго пути за Максимовкой *Богодуховъ* расположенъ на 19-й отъ нея верстѣ. Станція занята преимущественно отправленіемъ грузовъ, которыхъ отсюда отпущено, напр., въ 1899 году свыше 1½ милліоновъ пудовъ; получаетъ станція свыше 600 т. п. товара.

При станціи и на правомъ берегу р. *Мерла* расположенъ уѣздный городъ Харьковской губерніи **Богодуховъ.** Время основанія города съ точностью не извѣстно, но имѣются опредѣленныя данныя, что онъ существовалъ уже въ 1662 году; основанъ онъ былъ выходцами — черкасами, пришедшими сюда съ атаманомъ Тимошей Крысой; такъ какъ въ 1662 году здѣсь было уже 33 мѣщанъ и 1.096 рядовыхъ пашенныхъ черкасъ, „хотя ни башенъ, ни окологородныхъ укрѣпленій" еще не было, то полагаютъ, что сюда явилась сразу весьма значительная партія черкасъ. Изъ описанія пограничныхъ сторожевыхъ постовъ 1571 года видно, что на мѣстѣ Богодухова въ то время находился *Дьяковъ острогъ*. Въ перепискѣ Ромодановскаго 1668 года уже встрѣчается упоминаніе *Богодуховской гати* и богодуховскихъ черкасъ, въ 1681 же году Богодуховъ именуется городомъ. Свое названіе городъ получилъ, какъ полагаютъ, отъ первой въ немъ церкви во имя Бога Духа Святого. Въ татарское время городъ неоднократно выдерживалъ нападенія татаръ. Здѣсь существовала крѣпость, состоявшая изъ земляного вала и рва вокругъ города; слѣды укрѣпленія видны еще и въ настоящіе дни. Во время шведской войны въ городѣ стоялъ Меньшиковъ и царевичъ Алексѣй Петровичъ. Въ 1780 году Богодуховъ былъ назначенъ уѣзднымъ городомъ Харьковскаго намѣстничества, а, съ упраздненіемъ по-

слѣдняго, — Харьковской губерніи. Жителей въ городѣ, по послѣднимъ свѣдѣніямъ, — 11.928 человѣкъ. Торговое значеніе города вообще невелико, хотя, съ проведеніемъ желѣзной дороги, въ промышленности его замѣчается нѣкоторое оживленіе. Въ городѣ есть 4 церкви и соборъ Успенія, построенный въ 1793 году.

Къ сѣверу отъ Богодухова идетъ большая дорога на людную волостную слободу *Большую Писаревку,* отстоящую отъ города верстъ на 25. Слобода расположена на лѣвомъ берегу и заливахъ рѣки *Ворсклы,* Часть земель слободы отдавалась начальствомъ г. Вольнаго воеводскимъ писарямъ. Послѣ Полтавской битвы Петръ Великій подарилъ Писаревку фельдмаршалу князю М. М. Голицыну; послѣдній вызвалъ въ слободу поселенцевъ изъ черкасъ. Въ слободѣ болѣе 1.200 дворовъ и свыше 9 тысячъ жителей; здѣсь есть 3 православныхъ церкви, больница, болѣе десятка лавокъ, два еженедѣльныхъ базара и 6 ежегодныхъ ярмарокъ. Въ эпоху освобожденія крестьянъ Б. Писаревка принадлежала самому крупному изъ землевладѣльцевъ Богодуховскаго уѣзда кн. Ник. Бор. Юсупову, владѣвшему здѣсь 10 тыс. дес. земли.

Въ 2 верстахъ отсюда къ с.-в., на томъ же берегу р. Ворсклы лежитъ небольшое селеніе *Александровка,* при которомъ существуетъ крахмальный и паточный заводъ Пономаренко, вырабатывающій крахмала и патоки на сумму свыше 18 тыс. рублей. Верстахъ въ 5 на западъ отъ сл. Б. Писаревки, на томъ же берегу р. Ворсклы лежитъ слобода *Ямная* (Ямное, Ямна), основанная въ 1678 году выходцами изъ-за Днѣпра. О своемъ выходѣ изъ-за Днѣпра яменцы въ 1686 г. говорили: „Пришли мы сироты ваши въ прошлыхъ, государи, годѣхъ — на Вольной изъ днѣпровскихъ, изъ черкасскихъ городовъ отъ разоренья турскихъ и крымскихъ воинскихъ людей и по указу Великаго Государя Царя и Великаго Князя Ѳеодора Алексѣевича всея великія и малыя и бѣлыя Россіи самодержца и по отпискамъ бояръ вашихъ и воеводъ построились мы, сироты ваши, въ Вольновскомъ уѣздѣ за рѣчкою за Ворсклом на Крымской сторонѣ, на татарскомъ шляху, на дикомъ полѣ, отъ Вольнаго у двухъ верстахъ и больше и построили мы, сироты ваши, въ той слободѣ городокъ земляной для изгону воинскихъ людей со всякими осадными крѣпостьми, а пахатной земли намъ, сиротамъ вашимъ, и сѣнныхъ покосовъ и всякихъ угодій ни по единой четверти нѣтъ". Въ 1680 году, во время прихода крымскаго хана яменцы подверглись нападенію, и 80 человѣкъ у нихъ было уведено въ плѣнъ, а двое убито. Послѣ этого разоренные яменцы обратились къ московскому правительству съ челобитной, въ которой просили себѣ земли и разныхъ угодій, разрѣшенія торговать и держать шинки и строить по рѣкамъ мельницы. Просьба ихъ была уважена, хотя земли отмежованы были только въ 1686 году, такъ какъ московское правительство боялось постоянныхъ споровъ, возникавшихъ изъ-за земли между малороссами и великоруссами, если они селились по сосѣдству. Въ 1785 году въ Ямной было 1.702 души обоего пола войсковыхъ обывателей. Въ настоящее время въ слободѣ свыше 4 тысячъ жителей, православная церковь, нѣсколько лавокъ и ежегодная ярмарка.

На другомъ берегу р. Ворсклы противъ сл. Ямной расположена людная слобода *Вольное (Казачье)* съ населеніемъ около 4 тысячъ душъ. Въ прежнее время слобода, подъ именемъ *Вольнаго Кургана,* была важнымъ городомъ московской сторожевой линіи, который впослѣдствіи сталъ центромъ многихъ великорусскихъ однодворческихъ селеній своего уѣзда. Основанъ городъ былъ въ 1640 году. Въ 1646 году въ немъ была построена первая церковь. Городъ былъ укрѣпленъ острогомъ, окружность котораго въ 1678 году равнялась 275 саженямъ, высота стѣны — $2^1/_4$ сажени; вокругъ стѣны шелъ двухсаженной глубины ровъ; возлѣ города въ уѣздѣ сдѣланы были укрѣпленія, въ засѣкѣ за р. Ворсклой была устроена башня съ караульной клѣткой, окруженная дубовымъ острогомъ на сваяхъ и рвомъ. Въ 1719 году въ городѣ и Казацкой слободѣ насчитывалось 1.490 душъ мужского пола. 1860 году въ оврагѣ Вольнаго Кургана было найдено древнее массивное кольцо вѣсомъ въ $3^3/_4$ фунта съ изображеніемъ оленя, рыси и вепря. Въ слободѣ есть православная церковь, больница и бываетъ въ году одна ярмарка. Верстахъ въ 6 отсюда къ сѣверу, по правому берегу р. *Ворсклицы,* возлѣ селеній *Станичнаго, Кобелевки* и *Поповки,* въ основаніи неясныхъ обнаженій всюду виднѣются зеленовато-желтые пески, прикрытые наносными глинами; изъ породъ на обнаженіяхъ можно видѣть: черноземъ, желтобурую глину съ конкреціями углекислой извести, ярко-красную пластическую глину—„наглинокъ" и гончарную глину. Населеніе назван-

ныхъ деревень въ зимнее время добываетъ здѣсь глину и занимается гончарствомъ; приготовляется обыкновенная дешевая посуда. Такъ какъ арендная плата за выборку глины здѣсь опредѣляется не съ площади подземныхъ разработокъ, а съ поверхности, то гончары стараются изъ одной ямы выбрать возможно большее количество глины; для предохраненія же отъ обваловъ въ различныхъ мѣстахъ оставляются столбы изъ глины, которые по окончаніи работъ также выбираются, что̀ представляетъ собою немалую опасность для жизни: въ одной изъ глиницъ недавно погибло одновременно 6 человѣкъ.

Къ сѣверо-востоку отъ Богодухова идетъ большая дорога на большую слободу *Сѣнное* расположенную при рѣчкѣ *Сѣнникъ* и отстоящую отъ города на 10 верстъ. Слобода возникла въ XVII вѣкѣ. Жителей въ ней теперь около 5 тысячъ душъ; здѣсь 2 православныхъ церкви, нѣсколько лавокъ, 3 базара и 4 ежегодныхъ ярмарки. Въ 8 верстахъ отсюда находится село *Малая Писаревка* при рѣчкѣ *Ломакиной* съ населеніемъ свыше 2 тыс. человѣкъ. Нынѣшняя Покровская церковь села была прежде главнымъ храмомъ находившагося здѣсь, теперь упраздненнаго, Покровско-Сѣннянскаго монастыря, основаннаго сѣннянскимъ сотникомъ Василіемъ Григорьевымъ не позже 1682 года. По закрытіи монастыря монашествующіе были переведены въ Куряжъ. Въ 7 верстахъ къ с.-с.-в. отъ сл. Сѣнного, при рѣчкѣ *Братеницѣ* находится село *Братеница* съ населеніемъ менѣе тысячи душъ, при которомъ работаетъ винокуренный заводъ Мосоловой, выкуривающій спирта въ годъ на сумму до 85 тыс. рублей.

Наконецъ, верстахъ въ 6 на западъ отъ г. Богодухова находится село *Кручикъ*, бывшее помѣстье извѣстнаго украинскаго общественнаго дѣятеля Вас. Назар. Каразина, которому между прочимъ исключительно обязанъ своимъ существованіемъ харьковскій университетъ (см. выше стр. 248). Отцу Василія Назарьевича, греку изъ фамиліи Караджи, это имѣніе было пожаловано имп. Екатериной II за его заслуги, какъ инженернаго офицера по снятію плановъ турецкихъ крѣпостей. Вас. Назар. родился въ Кручикѣ въ 1773 году. Получивъ образованіе сначала въ Кременчугѣ, а потомъ въ частномъ пансіонѣ въ Харьковѣ, онъ въ 1791 г. поступилъ на службу въ гвардейскій семеновскій полкъ, а затѣмъ перешелъ въ гражданскую службу и, по воцареніи имп. Александра I въ 1801 г., сдѣлался извѣстенъ всему Петербургу своей запиской, дошедшей до государя (см. выше, стр. 245). Въ селѣ Кручикѣ В. Н. Каразинъ поселился по выходѣ въ отставку изъ государственной службы въ 1804 году. Здѣсь онъ съ увлеченіемъ занимался улучшеніемъ быта своихъ крестьянъ, мечтая подготовить ихъ различными мѣрами къ освобожденію отъ крѣпостной зависимости. Такъ, въ 1805 году онъ отдалъ каждому изъ своихъ крестьянъ въ полную неотъемлемую собственность опредѣленный участокъ земли—„хуторъ“ и въ обезпеченіе выдалъ „письменный видъ“, опредѣляющій права владѣнія хуторомъ на „всегдашнія времена“, если владѣлецъ будетъ выполнять повинности помѣщику. Кромѣ того каждый крестьянинъ получалъ домъ съ его ремонтировкой, всѣ земледѣльческія орудія и ежегодно четыре кубическихъ сажени дровъ. Повинности опредѣлялись не только съ согласія самихъ крестьянъ, но и съ участіемъ поселянъ сосѣднихъ селъ. Далѣе для обезпеченія личности своихъ крестьянъ отъ произвола помѣщика, Каразинъ учредилъ сельскую думу, въ которой выборные представители имѣли право голоса въ своихъ дѣлахъ, далъ населенію училище и т. д. Придавая большое значеніе миссіи сельскаго священника, Вас. Назар. первымъ не только въ Украйнѣ, но и во всей Россіи взялся въ своемъ селѣ за урегулированіе отношеній причта къ крестьянамъ-прихожанамъ; онъ назначилъ отъ себя всему причту достаточное содержаніе съ непремѣннымъ для священника условіемъ не брать съ прихожанъ платы за требы и не заниматься хлѣбопашествомъ; условія были изложены въ особой „записи“, которая была совершена у крѣпостныхъ дѣлъ Слободско-Украинской палаты гражданскаго суда и затѣмъ утверждена епархіальною властью. Благодаря такой разумной мѣрѣ духовенство села Кручика, будучи поставлено въ своемъ матеріальномъ положеніи въ полную независимость отъ прихожанъ, могло оказывать Каразину полезное содѣйствіе и оказывало таковое въ его смѣлыхъ и высоко-гуманитарныхъ начинаніяхъ. Вообще личность В. Н. Каразина, какъ общественнаго дѣятеля первой четверти XIX вѣка, представляетъ собою глубокій общій интересъ.

Слѣдующая за Богодуховымъ станція описываемаго пути *Путы* находится въ 10 верстахъ. Важнѣйшая операція станціи—полученіе товаровъ, которыхъ приходитъ сюда около 3 милліоновъ пудовъ въ годъ

(отправленіе менѣе $^1/_2$ м. п.); станція получаетъ болѣе 1 м. пудовъ каменнаго угля.

Станція заимствовала свое названіе отъ имени лежащей въ 4 верстахъ къ югу отъ нея д. *Гутъ*. При послѣдней находится имѣніе Л. Е. Кенига „Гутянское". Всей земли въ имѣніи болѣе $18^1/_2$ тыс. десятинъ, изъ числа которыхъ 11 тыс. составляютъ пашню. Въ хозяйствѣ приняты слѣдующіе сѣвообороты: девятипольный, семипольный, пятипольный, четырехпольный (самый распространенный—паръ удобренный, озимь, сахарная свекловица и картофель, яровое) и трехпольный. Для экономическихъ работъ въ имѣніи содержится 580 лошадей и до 875 паръ воловъ; непригодные къ работѣ волы откармливаются бардою и диффузіонными остатками имѣющагося здѣсь свеклосахарнаго производства; число ежегодно откармливаемыхъ животныхъ превышаетъ 1.200 головъ. Въ хозяйствѣ устроена прекрасная молочная ферма съ 200 дойными коровами. Имѣется конный заводъ въ составѣ 60 матокъ рабочаго типа и 5 производителей — чистокровныхъ першероновъ и рысистыхъ. Свиньи, численность которыхъ простирается до 1.200 штукъ,—іоркширы и помѣсь ихъ съ беркширами. Въ имѣніи съ 1869 года работаетъ большой песочный свеклосахарный заводъ, вырабатывающій сахарнаго песка на сумму около 600 тыс. рублей; рабочихъ на заводѣ свыше 500 человѣкъ. Кромѣ того въ имѣніи работаетъ Шаровскій винокуренный заводъ съ ректификаціоннымъ отдѣленіемъ, выкуривающій болѣе 6 милл. градусовъ безводнаго спирта, далѣе Кленовскій винокур. заводъ съ предѣльной выкуркой 5.250.000 градусовъ безводнаго спирта изъ картофеля, кукурузы, ржи и др. продуктовъ собственнаго хозяйства и наконецъ Шаровская паровая вальцовая мельница съ суточною переработкой до 1.450 пуд. пшеницы, а также 3 кирпичные завода, изготовляющіе до $1^1/_2$ милл. шт. кирпичей.

Въ 4 верстахъ на юго-западъ отъ ст. Гутъ, при р. *Мерлѣ* лежитъ волостная слобода *Полковая Никитовка* возникшая въ концѣ XVII столѣтія. Жителей въ слободѣ болѣе $2^1/_2$ тысячъ душъ; здѣсь есть православная церковь, пріемный покой съ аптекой, нѣсколько лавокъ и 4 ежегодныхъ ярмарки. Въ 7 верстахъ отсюда на западъ, по транспортной дорогѣ расположена людная слобода *Козіевка* съ населеніемъ свыше $3^1/_2$ тыс. человѣкъ; въ слободѣ имѣется церковь, воскресный базаръ и 4 ярмарки (Алексѣевская, Троицкая, Преображенская и Анно-Зачатіевская). Въ 5 верстахъ отъ Козіевки, также на западъ, лежитъ еще одно людное село *Каплуновка* при рѣчкѣ *Хухрѣ*, имѣющее жителей около $2^1/_2$ тыс. душъ, 2 церкви, нѣсколько лавокъ, воскресный базаръ, двѣ ярмарки и паровую мельницу. Въ эпоху освобожденія крестьянъ Каплуновка принадлежала Петру Ерем. Осипову, владѣвшему здѣсь болѣе чѣмъ 4.000 дес. земли.

За ст. Гутами въ 9 вер. лежитъ станція *Яблочное*, работающая преимущественно по отправкѣ грузовъ, которыхъ, напр., въ 1899 году, было отпущенно отсюда болѣе 500 тыс. пудовъ. Станція заимствовала свое названіе отъ лежащаго верстахъ въ 9 отъ нея с. *Яблочнаго*, имѣющаго также около $2^1/_2$ т. жителей, церковь, еженедѣльный базаръ и одну ярмарку. Ст. Яблочная есть послѣдняя въ Богодуховскомъ уѣздѣ.

*Богодуховскій* уѣздъ принадлежитъ къ числу типичныхъ уѣздовъ Харьковской губерніи. Почва его черноземная и только на водораздѣлѣ между Ворсклой и Ворсклицей отчасти глинистая. Лѣса (преимущественно лиственные) занимаютъ только 12% всего пространства. Уѣздъ принадлежитъ къ числу густо населенныхъ. Въ немъ 160.600 ж., на кв. версту по 58 ж., причемъ приростъ населенія со времени освобожденія крестьянъ составляетъ 69%. Населеніе преимущественно малороссійское; въ немъ лишь 8% великоруссовъ и 7% бѣлоруссовъ. Землевладѣніе у крестьянъ преобладаетъ общинное; только 17% крестьянъ имѣютъ подворное наслѣдственное владѣніе. Изъ крестьянъ 40% въ эпоху освобожденія находились въ крѣпостной зависимости и получили надѣлы, въ среднемъ, по 2,3 дес. на ревизскую душу, а бывшіе государственные—4,6 дес. Подъ пашнями въ уѣздѣ 69,8% всѣхъ земель, и хлѣба при плодородной почвѣ имѣются значительные избытки. Посѣвы свекловицы также имѣютъ большое значеніе для уѣзда. Заводская промышленность, особенно свеклосахарная и винокуренная, имѣютъ достаточное развитіе. Заводы уѣзда производятъ на 4.400.000 руб. при 1.400 рабочихъ. Волостей въ уѣздѣ 18. Поселки довольно крупны; 2 изъ нихъ имѣютъ свыше 5.000 ж. и 10—отъ 2 до 4.000. Крупныхъ землевладѣльцевъ въ уѣздѣ немало. Въ эпоху освобожденія крестьянъ въ немъ было 86 цензовыхъ дворянъ; изъ нихъ 8 дворянскихъ фамилій

владѣли болѣе чѣмъ 3.000 дес., а именно свыше 10 тыс. — кн. Юсуповъ, болѣе 8.000— Вучичевичъ, свыше 6.000—гр. Клейнмихель, Хрущевы и Альховскіе, отъ 4 до 5 тыс. дес. — Веселовскіе, Уваровы и Осиповы.

Далѣе, на 17-й верстѣ отъ Яблочной желѣзный путь достигаетъ, уже въ Ахтырскомъ уѣздѣ, слѣдующей своей станціи *Кириковки*, отъ которой отходитъ небольшая желѣзнодорожная вѣтвь на г. *Ахтырку*. Станція Кириковка собственно занята главнымъ образомъ полученіемъ грузовъ, которыхъ приходитъ сюда около 1,8 м. п. (одного каменнаго угля почти 1,8 м. п.).

Станція названа по имени лежащей отсюда въ 2 верстахъ къ сѣверо-западу вол. слободы *Кириковки*, расположенной на лѣвомъ берегу р. Ворсклы; въ слободѣ около $3^1/_2$ тыс. жителей, церковь, земская станція, базаръ и 4 ярмарки. Въ верстѣ отсюда на востокъ, на томъ же берегу Ворсклы лежитъ сравнительно малолюдное село *Янковъ Рогъ*, при которомъ съ 1881 года существуетъ сахароваренный заводъ Харитоненко, вырабатывающій сахарнаго песку и черной патоки на сумму свыше 400 тыс. рублей; на заводѣ болѣе 300 рабочихъ. Въ 3 верстахъ отъ Янкова Рога, на томъ же берегу Ворсклы, у впаденія въ послѣднюю р. *Рябины* лежатъ (въ Богодуховскомъ уѣздѣ) еще два довольно людныхъ села: *Новое Рябино* (жителей болѣе 1.600 чел.) и *Старое Рябино* (болѣе 2.200 жителей). Верстахъ въ 15 отъ сл. Кириковки на сѣверо-востокъ, при рѣчкѣ *Ворсклица* расположено, также еще въ Богодуховскомъ уѣздѣ, село *Тарасовка*, существовавшее, какъ великорусское поселеніе, еще въ 1663 году; въ селѣ около $2^1/_2$ тыс. жителей и ежегодная ярмарка.

Линія *Кириковка-Ахтырка* имѣетъ протяженіе всего въ 16 верстъ. Станція Кириковка этой линіи отправляетъ въ годъ грузовъ свыше 2 милл. пудовъ, получаетъ же ихъ болѣе 1,7 м. пудовъ (500 т. п. хлѣба, 400 т. п. каменнаго угля).

Уѣздный городъ Харьковской губерніи **Ахтырка** былъ основанъ въ 1641 году польскимъ королевскимъ урядникомъ и тогда входилъ въ составъ такъ называемыхъ Путивльскихъ укрѣпленій, которыя представляли собою сторожевую литовскую линію противъ набѣговъ татаръ. Къ Москвѣ Ахтырка отошла въ 1647 году, и все прежнее населеніе удалилось изъ нея. Въ то время Ахтырское городище состояло изъ дубоваго острога окружностью въ 354 сажени и посада, въ которомъ было 48 дворовъ. Въ 1654 году Ахтырка—„Новый Ахтырскій городокъ"—была заселена московскимъ правительствомъ разными выходцами и служилыми людьми. Затѣмъ Ахтырка изъ московскаго украинскаго городка преобразовалась въ черкасскій городъ, такъ какъ съ 1660 года въ Ахтыркѣ снова упоминаются черкасы со своимъ сотникомъ, которые несли военную службу. Въ 1661 году ахтырскіе черкасы защищали городъ отъ измѣнника полтавскаго полковника Жученка. Въ 1708 году Ахтырка была назначена провинціальнымъ городомъ Кіевской губерніи, а въ 1780 году — уѣзднымъ городомъ Харьковской губерніи. Въ 1708 году Ахтырку дважды посѣтилъ Петръ Великій. Въ настоящее время Ахтырка — одинъ изъ наиболѣе благоустроенныхъ уѣздныхъ городовъ Харьковской губерніи. Городъ особенно оживляется массой стекающихся сюда богомольцевъ на поклоненіе знаменитой явленной иконѣ Ахтырской Божіей Матери; икона хранится въ Покровскомъ соборѣ, построенномъ въ 1758 году по плану Растрелли; Жителей въ Ахтыркѣ, по послѣднимъ свѣдѣніямъ, 23.390 человѣкъ. Изъ выдающихся уроженцевъ города Ахтырки слѣдуетъ назвать украинскаго поэта Як. Ив. Щеголева, родившагося въ Ахтыркѣ въ 1824 году.

Къ сѣверу отъ Ахтырки, верстахъ въ 4, находится хуторъ *Пристань*, гдѣ съ 1881 года работаетъ небольшой пивоваренный заводъ г-жи Зивертъ (годовое производство 4.200 р.), а въ $1^1/_2$ в. отъ него въ томъ же направленіи — с. *Сосонка*, при которомъ находится имѣніе М. В. Курилова „Сосонское", занимающее площадь почти въ тысячу десятинъ. Полевое хозяйство ведется при четырехпольномъ сѣвооборотѣ (паръ удобренный, озимое, корнеплоды, яровое). Въ довольно широкихъ размѣрахъ здѣсь практикуется лѣсоразведеніе. Съ 1888 года здѣсь существуетъ винокуренный заводъ, вырабатывающій спирта на 35 тыс. р. въ годъ.

На в.-ю.-в. отъ города Ахтырки идетъ почтовая дорога на Богодуховъ и на далѣе на г. Харьковъ.

Къ ю.-ю.-з. отъ Ахтырки пролегаетъ транспортная дорога къ нѣсколькимъ людными селеніямъ, расположеннымъ по берегу р. *Ворсклы*. Такъ, въ 8 в. по этой дорогѣ лежитъ волостная слобода *Хухря* съ населеніемъ свыше $3^1/_4$ тыс. душъ;

въ слободѣ 2 церкви, аптека, почтовая станція, воскресный базаръ и 3 ежегодныхъ ярмарки. Вер. въ 4 къ с.-з. отъ Хухри, за Ворсклой, на правомъ ея берегу расположено село *Журавное,* имѣющее 1.300 жит. и въ эпоху освобожденія крестьянъ принадлежавшее Ев. Григ. Бразоль, владѣвшему здѣсь 4.500 дес. земли. Верстахъ въ 3 отъ слоб. Хухри къ юго-западу, на самомъ берегу Ворсклы расположено с. *Лутище,* при которомъ съ 1845 года существуетъ винокуренный заводъ Виноградова, вырабатывающій спирта на сумму почти въ 70 тысячъ рублей. Въ эпоху освобожденія крестьянъ Лутище принадлежало Өед. Дм. Райковичу, владѣвшему здѣсь 3.300 дес. земли. Версты на 3 ниже по р. Ворсклѣ, но на противуположномъ берегу и уже въ предѣлахъ Полтавской губерніи (Зеньковскій уѣздъ) находилось *Скельское* городище, упоминаемое въ росписи границъ между Россіей и Польшей въ 1642 году: „рубежъ идетъ до рѣки Ворскла, а Ворсклою внизъ до Скельскаго городища, которое въ царскую сторону остается, а рубежъ отъ него межъ Бѣльскимъ городищемъ и оттуль черезъ рѣку Ворклу. Бѣльское городище раздѣлить пополамъ". Верстахъ въ 3 на ю.-ю.-з., на томъ же правомъ берегу Ворсклы расположено волостное мѣстечко *Куземино (Кузекамъ, Кузекинъ,* Зеньковскаго у.), основанное въ 1665 году и принадлежавшее переяславскому полку; въ мѣстечкѣ около 3 тысячъ жителей, 2 церкви, еженедѣльный базаръ и 4 ярмарки. Возлѣ села высокіе и крутые берега Ворсклы открываютъ обнаженіе коренныхъ породъ. Внизу значительныя толщи образуютъ пески, въ которыхъ здѣсь весьма рѣзко выражена слоистость; въ верхнихъ горизонтахъ можно замѣтить выклинивающіяся тонкія прожилки сѣроватаго, сильно песчанистаго каолина, который, впрочемъ, мѣстами въ видѣ пятенъ встрѣчается въ довольно чистомъ состояніи; покрываются пески сѣроватой песчанистой глиной.

Верстахъ въ 4 отъ Куземина къ югу находится другое людное волостное село *Бѣльск* съ населеніемъ почти въ $8^1/_2$ тыс. душъ. Въ селѣ еженедѣльный базаръ, нѣсколько лавокъ и 8 ярмарки. Между селами Куземинымъ и Бѣльскомъ находится самое обширное въ предѣлахъ Полтавской губерніи городище, извѣстное подъ именемъ *Бѣльскаго,* время основанія котораго должно быть отнесено къ глубокой древности. У Шафонскаго мы находимъ слѣдующее описаніе этого городища. „Подъ селомъ Бѣльскомъ — два земляныхъ древнихъ укрѣпленія; между этими земляными укрѣпленіями—валъ, соединяющій ихъ. Длина вала города — $1^1/_2$ версты, а ширина — 450 саженъ, толщина вала—4 сажени у подошвы и сажень вверху, вышина вала—8, а до рва — 10 и болѣе саженъ. Ровъ — шириною 2 и 4 сажени. Видно, что по угламъ стояла каменная стѣна съ башнями, развалы которыхъ еще сохранились въ XVIII вѣкѣ. Попадаются желѣзные наконечники стрѣлъ. Вторая земляная крѣпость къ сѣверо-востоку отъ первой въ 5 верстахъ, на высокомъ берегу Ворсклы. Вся ея поверхность равна 399 саженямъ. Валъ и внутренняя поверхность заросла большимъ чернымъ лѣсомъ и садами. Отъ первой крѣпости далѣе идетъ высокій валъ черезъ с. Куземинъ; валъ — длиной 26 верстъ и 76 саженъ. Онъ крутъ и широкъ, поросъ деревьями. Рядомъ съ валомъ глубокій ровъ, отъ дна котораго до вершины будетъ 10 саженъ. За рвомъ — другой валъ, поменьше перваго, идущій параллельно послѣднему; и валъ, и ровъ поросли крупнымъ лѣсомъ изъ вязовъ, дубовъ обхвата въ три и болѣе".

Отъ описаннаго выше с. Хухри, лежащаго на лѣвомъ берегу Ворсклы, верстахъ въ 15 по той же транспортной дорогѣ находится огромнѣйшая вол. слобода *Котельва;* въ ней болѣе $2^1/_2$ тысячъ дворовъ и около 18 тысячъ жителей. Въ слободѣ 7 церквей, богадѣльня, больница, почтовое отдѣленіе, множество лавокъ, базаръ и 4 ярмарки (Новогодняя, на первой недѣлѣ Великаго поста, въ Благовѣщеніе и въ день Рождества Богородицы) Въ слободѣ около 100 ткачихъ занято выдѣлкой шерстяныхъ поясовъ, плахтъ, дерюгъ, ковровъ, холста и сукна. Въ слободѣ родился въ 1829 г. въ имѣніи своихъ родителей Ап. Мих. Матушинскій, почетный вольный общникъ Имп. Академіи Художествъ. Онъ значительную часть своей жизни посвятилъ изученію галлерей и музеевъ изящныхъ искусствъ въ городахъ Европы и за послѣдніе свои годы усердно работалъ въ качествѣ художественнаго критика и члена особой коммиссіи при Имп. Академіи Художествъ по дѣлу устройства музеевъ изящныхъ искусствъ въ городахъ Россіи вообще и въ Харьковѣ въ особенности и, умирая въ 1885 г., завѣщалъ харьковскому университету свою обширную библіотеку, состоящую изъ сочиненій по части искусства и дорогихъ художественныхъ издѣлій.

Къ западу отъ г. Ахтырки идетъ почтовая дорога на г.г. Лебединъ и Зеньковъ. Верстахъ въ 4 отъ города находится *Ахтырскій Свято-Троицкій* монастырь. Мѣстоположеніе монастыря, по своей красотѣ, уступаетъ только Святогорскому и Дивногорскому монастырямъ. Преосв. Филаретъ такъ описываетъ мѣстность

монастыря: „Въ 4 верстахъ отъ Ахтырки къ сѣверу стоитъ гора круглая, какъ шатеръ, покрытая зеленью, какъ вѣковой свѣжій дубъ; окружность ея около 200 саженъ, а высота отвѣсная—до 15 саженъ; при подошвѣ ея вьется Ворскла и обтекаетъ ее почти кругомъ, такъ что остается одинъ перешеекъ для проѣзда. На сѣверо-западѣ величественнаго холма идутъ горы по берегу Ворсклы, покрытыя лѣсомъ, на юго-востокъ— луга". Основанъ монастырь былъ въ 1654 году южно-русскими монахами, бѣжавшими изъ Подольской области, изъ-за Днѣпровскаго Лебединскаго монастыря вслѣдствіе преслѣдованія со стороны уніатовъ; 40 человѣкъ монаховъ пришли сюда съ игуменомъ Іоанникіемъ, со всей церковной утварью, священными облаченіями, сосудами и всѣми церковными принадлежностями; съ монахами „прибыло также и подданныхъ черкасъ нѣсколько человѣкъ и, за позволеніемъ тогда бывшаго полковника Ахтырки Демьяна, заведенъ новый монастырь, называемый Ахтырскій, на горѣ высокой, образомъ кургана, зовомый Ахтурь, или Ахтырское городище, надъ р. Ворсклою". Царемъ Алексѣемъ Михаиловичемъ пришедшимъ монахамъ была отведена для постройки монастыря гора *Ахтырь* съ покатымъ полемъ, сѣнными покосами, лѣсными дачами и рыбными ловлями, „яко впустѣ стоящая и никѣмъ не занятая". Впослѣдствіи монастырь неоднократно увеличивалъ свои владѣнія и къ 1762 году онъ уже имѣлъ въ своемъ распоряженіи значительное количество земель и угодій, хуторовъ, садовъ, пасѣкъ и мельницъ, а также болѣе 200 душъ крѣпостныхъ. Первый монастырскій храмъ, по преданію, былъ деревянный и назывался Благовѣщенскимъ, но вскорѣ этотъ храмъ былъ замѣщенъ новымъ, сооруженнымъ бригадиромъ и полковникомъ ахтырскимъ Θед. Осип. Осиповымъ. Въ 1724 году былъ воздвигнутъ второй каменный храмъ во имя св. Троицы „особеннымъ иждивеніемъ и трудами" духовника Петра Великаго Тимое. Вас. Надаржинскаго, и самый монастырь обнесенъ каменной оградой, имѣвшей въ окружности 269 саженъ. По имени храма былъ названъ и монастырь. Въ 1741 году была построена въ монастырѣ каменная трапеза съ колокольней и въ ней церковь Петра и Павла сыномъ о. Надаржинскаго Осипомъ Тимоѳеевичемъ. Въ 1788 году монастырь былъ закрытъ. Троицкая церковь монастыря была переименована въ приходскую, и къ ней приписаны деревни Доброславовка и Новооткрытая, а имущество монастыря, не исключая даже ограды, было распродано. Періодъ запустѣнія монастыря длился болѣе полувѣка. Въ 1842 году жители г. Ахтырки и его окрестностей, пожертвовавъ 65 десятинъ земли и 23 т. р. ассигнаціями, ходатайствовали объ открытіи монастыря, на что̀ и послѣдовало Высочайшее разрѣшеніе. Первымъ настоятелемъ возобновленнаго монастыря былъ іеромонахъ Сергій. При немъ были сооружены одинъ каменный и три деревянныхъ корпуса, теплый храмъ Рождества Богородицы, три гостинницы за оградой монастыря, пристроены предѣлы къ Троицкой церкви и воздвигнута вокругъ монастыря каменная ограда съ башнями длиною въ 600 саженъ. Впослѣдствіи при монастырѣ была сооружена больница и каменная гостинница и возвращена часть его прежняго достоянія. Такъ, изъ ахтырскаго собора былъ перевезенъ прежній монастырскій колоколъ, на которомъ еще и теперь ясно видна слѣдующая надпись: „Вѣчныя памяти ихъ императорскихъ величествъ императора Петра Великаго и государыни Екатерины Алексѣевны и духовника протоіерея Тимоѳея Васильевича, трудами иждивеніемъ сына его Іосифа Тимоѳеевича Надаржинскаго — 1748 г." Къ числу достопримѣчательностей монастыря относятся чудотворная икона „Всѣхъ скорбящихъ радость", древнія пещеры, открытыя при о. Сергіѣ, прекрасно сохранившійся портретъ о. Тимоѳея Надаржинскаго и др.

Верстахъ въ 6 за Ахтырскимъ монастыремъ отъ почтоваго тракта отходитъ къ юго-западу транспортная дорога. На 2-й верстѣ по ней отъ шоссе лежитъ село *Ясеновое* Лебединскаго уѣзда при рѣчкѣ *Грунькѣ* первоначальное заселеніе получившее, по всей вѣроятности, въ сороковыхъ годахъ XVII столѣтія, когда московское правительство было вынуждено позаботиться о заселеніи пограничной территоріи, откуда ушло прежнее малороссійское населеніе; въ селѣ около 2 тысячъ жителей и православная церковь. Въ 8 съ небольшимъ верстахъ отсюда, при той же дорогѣ, уже въ предѣлахъ Зеньковскаго уѣзда, расположено людное волостное мѣстечко *Грунь*, при рѣчкѣ *Черкесъ*, основанное въ 1665 году подъ названіемъ Грунь-Черкасскій; сотня этого мѣстечка принадлежала полтавскому полку малороссійскаго войска. Здѣсь около 5½ тыс. жителей, 4 церкви, еженедѣльный базаръ, 5 ярмарокъ и болѣе полусотни вѣтряныхъ мельницъ. Въ окрестностяхъ мѣстечка существуетъ нѣсколько селитренныхъ заводовъ. Въ эпоху освобожденія крестьянъ часть Груни принадлежала Евг. Григ. Бразолю, самому крупному изъ землевладѣльцевъ Зеньковскаго уѣзда, владѣвшему здѣсь 4.300 дес. земли.

Верстахъ въ 16 отъ Ахтырскаго монастыря къ сѣверо-западу, по почтовой дорогѣ въ Лебединъ лежитъ также старинная слобода Лебединскаго уѣзда *Алешня* (Олешня) при рѣчкѣ того же имени. Въ началѣ XVII столѣтія Алешня, какъ и г. Ахтырка, находилась на рубежѣ польскихъ и московскихъ владѣній, принадлежала полякамъ и была заселена малороссіянами. Въ то время Алешня называлась Ольшанскимъ литовскимъ порубежнымъ городкомъ. Россіи Алешня была уступлена одновременно съ Ахтыркой въ 1647 году. Тогда Альшанское городище состояло изъ двухъ остроговъ — одинъ 208½ саж., другой — 860 с., расположенныхъ по обоимъ берегамъ р. Алешни и соединенныхъ другъ съ другомъ мостомъ. Перейдя къ Россіи, Алешня стала заселяться преимущественно служилыми людьми, а въ 1649 году въ ней были уже поселены дѣти боярскіе. Въ томъ же 1649 году царь Алексѣй Михайловичъ построилъ въ Алешнѣ соборный храмъ во имя Преображенія, причемъ списокъ со строенной храмины сохранился въ Алешнѣ и до настоящаго времени. Въ 1687 году въ Алешнѣ были 180 дѣтей боярскихъ, ихъ братьевъ и племянниковъ, 11 пушкарей и 107 черкасъ. Альшанская крѣпость была разрушена въ 1709 году шведами, но остатки ея видны и понынѣ. Въ настоящее время въ слободѣ около 4 тысячъ жителей, двѣ церкви, больница, почтовая станція, нѣсколько лавокъ, базаръ и 4 ежегодныхъ ярмарки. Въ 9 вер. отъ Алешни къ с. находится дер. *Лосевка* (600 жит.), въ эпоху освобожденія крестьянъ принадлежавшая Ал. Ник. Лосеву, владѣвшему здѣсь тогда 3.800 дес. земли. Въ 8 верстахъ отсюда на западъ, въ сторону отъ шоссе, на берегу р. *Грунькн* и образуемаго ею озера расположено волостное село *Чупаховка*, время возникновенія котораго, какъ и вышеупомянутаго с. Ясеноваго, относится къ сороковымъ годамъ XVII столѣтія. Село называлось также Воздвиженской слободой по имени стараго храма во имя Воздвиженія. Нынѣшняя церковь во имя Казанской Божіей Матери построена въ 1762 году генераломъ Неплюевымъ. Въ селѣ около 2 тыс. жителей, больница и три ярмарки. Въ хозяйствѣ съ 1851 года существуетъ сахароваренный заводъ, вырабатывающій сахарнаго песка въ годъ на сумму около 450 тыс. рублей; на заводѣ свыше 400 рабочихъ. Чупаховка въ эпоху освобожденія крестьянъ принадлежала Петру и Леон. Ник. Шабельскимъ, владѣвшимъ здѣсь 4.500 дес. земли. Нынѣ имѣніе это принадлежитъ Чупаховскому свеклосахарному заводу, занимая площадь почти въ 3.700 дес. Сѣвообороты приняты: четырехпольный, девятипольный и четырнадцатипольный — всѣ съ посѣвами сахарной свекловицы. Производятся опыты съ системой полеводства Овсинскаго. Имѣется конный заводъ съ 4 производителями — полукровными арденами.

Возвращаемся къ описанію Люботинъ-Ворожбянскаго желѣзнаго пути, оставленнаго нами на станціи Кириковкѣ.

Слѣдующая за послѣдней станція желѣзнаго пути *Тростянецъ* (*Смородино*) расположена на 20-й верстѣ отъ нея. Станція получаетъ свыше 3 милл. пудовъ груза (одного угля болѣе милліона пудовъ), отправляетъ же его около 1,4 м. п. Свое названіе станція заимствовала отъ расположеннаго близъ нея на берегу р. *Боромли* волостного села Ахтырскаго уѣзда *Тростянца*. Въ селѣ слишкомъ 3 тысячи жителей, православная церковь, больница, почтовая станція, нѣсколько лавокъ, еженедѣльный базаръ и три ярмарки (Преполовенская, Ильинская и Покровская). Въ эпоху освобожденія крестьянъ село Тростянецъ принадлежало еще наслѣдникамъ самой крупной землевладѣлицы Ахтырскаго уѣзда кн. Соф. Алексѣев. Голицыной, обладавшей здѣсь свыше чѣмъ 23 тыс. дес. земли. Нынѣ часть земель этого имѣнія входитъ въ составъ обширнаго „Тростянецкаго“ имѣнія Л. Л. Кенига, площадью болѣе 24 тысячъ десятинъ, разбросанныхъ на разстояніи болѣе 20 верстъ. Хозяйство ведется управляющимъ. Сѣвооборотъ въ хозяйствѣ преимущественно пятипольный (паръ, озимь, свекловица, яровое и кукуруза). Въ имѣніи существуетъ конный заводъ, жеребцы—тяжеловозы бельгійскіе и метисы клейдесдальскіе—и 60 матокъ различныхъ породъ), производители въ возрастѣ трехъ лѣтъ продаются по 300 р. Въ хозяйствѣ разводится крупный рогатый скотъ — швицкій и голландско-симментальскій. Изъ техническихъ производствъ въ имѣніи съ 1847 года суще-

ствуетъ огромнѣйшій сахароваренный и рафинадный заводъ, вырабатывающій сахарнаго песка и пудры, сахарной и черной патоки на сумму свыше $2^1/_2$ милліоновъ рублей при болѣе чѣмъ 800 рабочихъ; затѣмъ здѣсь же работаетъ съ 1889 г. винокуренный заводъ, вырабатывающій спирта на сумму до 70 тыс. р. Кромѣ того при селѣ Тростянцѣ имѣется экипажная фабрика Блока (съ 1892 г.), изготовляющая экипажей на 14 тыс. р. въ годъ.

Верстахъ въ 3 отсюда къ сѣверо-западу, при небольшой деревнѣ *Становой* съ 1877 года работаетъ еще пиво-медоваренный заводъ Кенига (Штангеля), вываривающій пива въ годъ на $8^1/_2$ тыс. рублей.

За ст. Тростянцомъ слѣдуетъ на 20-й верстѣ станція *Боромля*; на полупути къ этой станціи желѣзный путь проходитъ мимо с. *Никитовки* (700 жителей), принадлежавшаго въ началѣ XIX вѣка одному изъ выдающихся героевъ отечественной войны 1812 — 1813 г., Петр. Петр. Коновницыну, бывшему военнымъ министромъ въ 1815 году, возведенному въ графское достоинство въ концѣ своей жизни и умершему въ 1822 г. Въ эпоху освобожденія крестьянъ Никитовка принадлежала его сыну гр. Ив. Петровичу, владѣвшему здѣсь въ то время 3.500 дес. земли. Родоначальникомъ дворянскаго рода Коновницыныхъ былъ потомокъ боярина Андрея Кобылина (родоначальника Романовыхъ и Шереметевыхъ) Ив. Сем. Лодыгинъ, получившій прозваніе „Коновница“.

Станція названа по имени лежащей верстахъ въ 6 отъ нея къ юго-востоку волостной слободы *Боромли* при рѣчкѣ того же имени. Слобода растянута слишкомъ на 5 верстъ. Время основанія ея относится къ 1659 году, когда сюда явились новоприхожіе черкасы въ числѣ 425 человѣкъ съ атаманомъ Борисомъ Васильевичемъ и построили себѣ городъ Боромлю. Городомъ Боромля считалась еще и въ XVIII вѣкѣ. Въ настоящее время въ слободѣ болѣе 1.200 дворовъ, свыше $7^1/_2$ тыс. жителей, 5 православныхъ церквей и часовня, богадѣльня, больница, почтовая и земская станціи, болѣе двухъ десятковъ лавокъ, два еженедѣльныхъ базара, 4 ярмарки и свыше 120 вѣтрячныхъ мельницъ; при селѣ съ 1865 г. работаетъ мукомольная мельница т-ва Боромлянской вальцовой мельницы, размалывающая пшеничной и ржаной муки, а также отрубей на сумму свыше 300 тысячъ рублей. Многіе изъ жителей Боромли занимаются гончарнымъ промысломъ, благодаря залеганію въ окрестностяхъ слободы хорошихъ горшечныхъ глинъ. Мѣсто разработки послѣднихъ лежитъ верстахъ въ 4 на востокъ отъ Боромли, около такъ называемаго „Великаго Лѣса“. Глинища занимаютъ небольшую площадь и притомъ весьма неглубоки.

Въ 6 верстахъ отъ ст. Боромли на западъ находится имѣніе товарищества Харьково-Романовскихъ свеклосахарныхъ заводовъ при селѣ *Маломъ Истопномъ*. Всей земли въ имѣніи около 4 тыс. десятинъ, изъ числа которыхъ болѣе 2.400 составляютъ пашню. Полевое хозяйство ведется при двухъ различныхъ пятипольныхъ и девятипольномъ сѣвооборотахъ, причемъ въ составъ каждаго изъ нихъ входитъ посѣвъ сахарной свекловицы. Имѣется небольшой конный заводъ въ 10 матокъ и при 1 производителѣ битюжской породы. Стадо молочнаго скота состоитъ изъ коровъ симментальной и голландской породы. Въ хозяйствѣ производится ежегодное лѣсонасажденіе. Здѣсь существуетъ песочный свеклосахарный заводъ, перерабатывающій въ годъ 140 тыс. берковцевъ свекловицы.

Верстахъ въ 7 отъ слободы Боромли къ востоку, при той же рѣчкѣ расположена другая волостная слобода *Жигайловка* съ населеніемъ болѣе $3^1/_2$ тыс. человѣкъ; въ слободѣ есть церковь, почтовая станція и воскресный базаръ.

Отъ ст. Боромля отходитъ вѣтвь *Боромля-Лебединъ* Харьково-Николаевской желѣзной дороги, имѣющая протяженіе въ 38 верстъ. Станція Боромля этой линіи занята

главнымъ образомъ отправленіемъ грузовъ, которыхъ отсюда уходитъ болѣе 1,2 м. пуд. въ годъ (хлѣба свыше 0,6 м. п.); получаетъ же станція товара немногимъ болѣе 0,5 м. пудовъ.

Между станціями Боромлей и Лебединомъ, на 18-й верстѣ отъ первой, лежитъ станція *Рябушки*. Грузооборотъ ея совершенно незначителенъ. Свое названіе станція получила отъ имени лежащей въ 4 верстахъ отъ нея къ юго-западу волостной слободы *Рябушки*. Послѣдняя возникла около 1765 года; въ ней 2 церкви, около 2 тыс. жителей и почтовая станція. Верстахъ въ $4^1/_2$ къ юго-востоку отъ сл. Рябушки находятся хутора *Костевые* (*Костевщина*), расположенные на высокомъ водораздѣлѣ рѣкъ *Олешни*, *Ташани* и *Ольшанки*. Населеніе хуторовъ занимается, хотя и не въ большихъ размѣрахъ, изготовленіемъ кирпичей и черепицъ. Залегающія здѣсь глины отличаются весьма высокими качествами и мощностью слоевъ; наблюдающіеся здѣсь въ большомъ числѣ оползни свидѣтельствуютъ о значительномъ распространеніи глинъ.

Къ сѣверо-востоку отъ станціи Рябушки верстахъ въ 4 лежитъ хуторъ *Караванъ-Обозный* — имѣніе А. В. Ковалевской, площадью въ 440 десятинъ. Въ имѣніи существуетъ заводъ рысистыхъ лошадей въ составѣ 20 матокъ и одного жеребца. Стадо молочнаго скота состоитъ изъ коровъ ангельнской и украинской породъ и производителя — чистокровнаго швица. Свиньи — чистокровные беркширы; приплодъ въ откормленномъ видѣ продается въ Либаву. Въ хозяйствѣ имѣется винокуренный заводъ, выкуривающій до 200 тыс. градусовъ спирта; заводъ отапливается торфомъ, добываемымъ на земляхъ имѣнія.

Уѣздный городъ Харьковской губерніи **Лебединъ** расположенъ при рѣчкахъ *Ольшанъ* и *Буравкѣ*. Въ настоящее время съ чертой города совершенно слились слободы *Кобища* и *Довгелевка*, которыя и входятъ въ составъ города. Основаніе города Лебедина, какъ полагаютъ, относится къ 1658 году; въ Лебяжій городъ явилась партія черкасъ съ женами и дѣтьми и получила себѣ здѣсь земли и всякія угодія. Въ 1659 году, какъ это уже извѣстно документально, Лебединъ считался главнымъ городомъ особаго Лебединскаго округа и причислялся къ составу Сумскаго полка. Городъ пострадалъ отъ Брюховецкаго и Дорошенка. Во время шведской войны, въ 1708 и въ первой половинѣ 1709 года, Лебединъ явился центральнымъ пунктомъ, гдѣ шли всѣ военныя приготовленія Петра Великаго по обезпеченію Малороссіи отъ покушеній Мазепы. Съ 20 ноября по 26 декабря Петръ Великій здѣсь жилъ со своими приближенными, въ томъ числѣ со Скоропадскимъ, издавшимъ въ Лебединѣ свой универсалъ противъ Мазепы, а также кн. Меньшиковымъ, производившимъ здѣсь розыскъ по дѣлу Мазепы, почему Лебединъ былъ очевидцемъ жестокихъ казней. На кладбищѣ, называемомъ „Гетманцами", указываютъ могилу—огромную насыпь въ 10 слишкомъ саженъ длины и ширины, гдѣ погребены эти жертвы Меньшикова (до 900 человѣкъ). При раздѣленіи Россіи на губерніи Лебединъ былъ причисленъ къ составу Кіевской губерніи, а въ 1782 году назначенъ уѣзднымъ городомъ Харьковскаго намѣстничества; въ 1797 году уѣздъ его былъ упраздненъ, но въ 1802 году снова возстановленъ. Жителей въ Лебединѣ, по данной всеобщей переписи 1897 г., 14.200 человѣкъ. Торговое значеніе Лебедина невелико. Станція Лебединъ отправляетъ грузовъ въ годъ свыше 1,3 милл. пудовъ (хлѣба болѣе 600 тыс. пудовъ), получаетъ же ихъ около 0,6 милл. пуд.

Верстахъ въ 6 на западъ отъ города, на правомъ берегу рѣки *Псла* расположено волостное село *Червленое* съ населеніемъ около $1^1/_2$ тыс. человѣкъ, основанное въ половинѣ XVII столѣтія. Къ сѣверу отъ Лебедина, по транспортной дорогѣ, верстахъ въ 8, на томъ же берегу Псла лежитъ другая волостная слобода *Михайловка*. Слобода представляетъ собой большой интересъ какъ по красотѣ мѣстоположенія, такъ и по историческимъ воспоминаніямъ. Въ 1675 году эта мѣстность была дана въ вотчину племяннику гетмана Самойловича гадячскому полковнику Михаилу Самойловичу Васильеву. Изъ-за этой слободы происходила продолжительная тяжба между жителями Лебедина и Васильевымъ. Послѣдній заселилъ слободу выходцами изъ-за Днѣпра. Впослѣдствіе Михайловка перешла въ родъ Мазепы и затѣмъ къ Павлу Полуботку. Жителей въ слободѣ уже въ 1737 году было 787 душъ мужского пола; въ настоящее время здѣсь проживаетъ свыше $2^1/_2$ тыс. человѣкъ. Въ слободѣ есть православная церковь, волостное правленіе и три ярмарки въ году. Близъ села издавна существовала *Предтечева* пустынь, куда собиралась постоянно масса богомольцевъ на поклоненіе мѣстнымъ святынямъ; но въ 1790 году пустынь была закрыта, а священныя принадлежности перенесены въ сельскую церковь. Въ эпоху освобожденія крестьянъ при слободѣ Михайловской было два очень крупныхъ владѣльческихъ имѣнія. Одно — Михайловка и Васильевка — принадлежало Ал. Тим. Богаевскому, самому крупному

изъ землевладѣльцевъ Лебединскаго уѣзда, владѣвшему здѣсь 10 тыс. дес. земли. Малороссійскіе Богаевскіе происходятъ отъ бунчуковаго товарища Сем. Леонт. Богаевскаго, который былъ жалованъ помѣстьями отъ гетмана Скоропадскаго въ 1716 г.

Другое Михайловское съ с. *Грунью* принадлежало Ульянѣ Дмитр. Капнистъ, владѣвшей здѣсь въ то время 7.000 дес. земли. Это послѣднее принадлежитъ нынѣ гр. В. А. Капнисту. Всей земли въ имѣніи свыше 4.800 дес., изъ которыхъ болѣе 3.100 подъ пашней; система полеводства восьмипольная. Имѣется конный заводъ кавалерійскаго типа и заводчиковъ кавалерійскаго и рысистаго. Въ хозяйствѣ содержится до 6 тыс. овецъ—мериносовъ электоральнаго типа съ примѣсью крови рамбулье. Въ имѣніи практикуется лѣсоразведеніе.

На сѣверо-востокъ отъ города верстахъ въ 12, на лѣвомъ берегу р. *Псла* расположено еще людное село *Бишкинъ* съ населеніемъ въ $2^1/_2$ тысячи душъ. Къ юго-востоку отъ Лебедина въ 7 верстахъ, по почтовому тракту въ Ахтырку находится имѣніе Я. В. Кучерова *Гудимовка*, занимающее площадь въ 1.480 десятинъ, изъ числа которыхъ около тысячи состоятъ подъ пашней. Сѣвооборотъ семипольный. Имѣется заводъ лошадей верхового сорта, изъ котораго ежегодно поступаетъ приплода 10—12 головъ въ ремонтъ кавалеріи. Молочный скотъ въ хозяйствѣ — украинской-альгауской породы, овцы—курдюки, свиньи—чистокровные и полукровные іоркширы. Содержится пасѣка въ 50 ульевъ Левицкаго, для которой производится посѣвъ медоносныхъ травъ. Въ имѣніи два фруктовыхъ сада; ведется шпалерная культура винограда на южной стѣнѣ одного изъ зданій. Наконецъ къ югу отъ Лебедина, верстахъ въ 8, находится имѣніе А. В. Коленцо *„Кулича“* площадью свыше тысячи десятинъ; полевое хозяйство ведется при четырехпольномъ сѣвооборотѣ. Рогатый скотъ содержится симментальско-девонширской породы; свиньи — полукровные іоркширы. Въ имѣніи существуетъ винокуренный заводъ, перерабатывающій до 140 тыс. пуд. картофеля и до 20 т. п. зерновыхъ хлѣбовъ.

Вернемся къ описанію Люботинъ-Ворожбянскаго желѣзнаго пути оставленнаго нами у станціи Боромли. Слѣдующая за нею станція *Сыроватка*, на 17-й верстѣ, находится уже въ Сумскомъ уѣздѣ. Станція занята главнымъ образомъ операціей полученія грузовъ, которыхъ сюда впродолженіе года приходитъ около 2 милліоновъ пудовъ (одного каменнаго угля болѣе 1,2 м. п.); отправляетъ станція около 0,6 м. п. товара. Возлѣ станціи расположена, почти при самомъ впаденіи р. Сыроватки во Пселъ, огромная волостная слобода Сумскаго уѣзда *Нижняя Сыроватка*, передавшая свое имя и станціи желѣзнаго пути. Слобода принадлежитъ къ числу селеній, возникшихъ не путемъ непосредственнаго заселенія ихъ выходцами изъ Заднѣпровья, а переселеніемъ въ нихъ уже бывшихъ украинскихъ обывателей. Слобода возникла въ 1659 году, когда сумскому жителю Матв. Ив. Малишевскому была выдана инструкція изъ сумской городовой ратуши, на основаніи которой онъ долженъ былъ ѣхать на устье рѣчекъ Сыроватки и Крупца и поселить здѣсь, по государеву указу, новое поселеніе „для учрежденія сумскаго слободскаго полку войсковой службы казаковъ“. Заселить Сыроватку предписывалось бѣднѣйшими семьями изъ Ворожбы (76 сем.) и г. Сумъ (197 сем.). Имъ были отведены всѣ угодія. Малишевскому предписывалось устроить новое поселеніе впродолженіе года, причемъ въ концѣ инструкціи говорилось: „Будучи тебѣ у сего дѣла поступать добропорядочно по вышеписанному, а обидъ и озлобленій никому не чинить и въ непорученныя дѣла ни въ чемъ не касаться, за нескорое тобой исполненіе и непорядочные поступки опасаясь штрафа и жестокаго наказанія“. Какъ можно предположить, мѣстность нынѣшней слободы была уже обитаемою въ давнія времена, такъ какъ у самой слободы былъ найденъ кладъ съ арабскими монетами XI вѣка. Въ Нижней Сыроваткѣ теперь свыше 8 тысячъ душъ населенія; здѣсь есть двѣ православныхъ церкви, богадѣльня, нѣсколько лавокъ, воскресный базаръ и 4 ежегодныхъ ярмарки.

Верстахъ въ $1^1/_2$—2 отъ Н. Сыроватки на западъ, на лѣвомъ берегу р. *Псла* лежитъ село *Низы* съ населеніемъ около 2.200 человѣкъ, при которомъ съ 1854 года работаетъ сахароваренный заводъ Суханова, приготовляющій сахарнаго песку, черной патоки и жома на сумму свыше 600 тыс. рублей; рабочихъ на заводѣ около 600 человѣкъ. Въ эпоху освобожденія крестьянъ село это принадлежало двумъ крупнымъ землевладѣльцамъ Сумскаго уѣзда Дм. Ив. Кондратьеву, владѣвшему здѣсь 18.800 дес. и Кукелю-Яснопольскому, владѣвшему 5.000 дес. Кондратьевы переселились въ Слободскую украину изъ Заднѣпровской Малороссіи и играли видную роль въ Сумскомъ слободскомъ полку. Полковникъ Герас. Кондр. Кондратьевъ былъ награждаемъ обширными вотчинами отъ царей Алексѣя Михаиловича и Ѳедора Алексѣевича, такъ что въ концѣ XVII вѣка Кондратьевы владѣли въ одной Харьковской губерніи 120 тыс. дес. земли. Верстахъ въ 3 на сѣверъ отъ Нижн. Сыроватки расположено с. *Старое*, возникшее въ 1642 г.; оно имѣетъ до 1.500 ж. и въ эпоху освобожденія крестьянъ принадлежало Мих. Ник. Зоромірскому, въ собственности котораго находилось здѣсь въ то время 4.800 дес. земли.

Верстахъ въ 12 къ юго-западу отъ Сыроватки, при р. *Ворожбѣ* и прудѣ, изъ котораго вытекаетъ р. *Исторопь*, въ Лебединскомъ уѣздѣ лежитъ слобода *Ворожба Сумская*, возникшая, по всей вѣроятности, въ первой половинѣ XVII столѣтія; къ 1657-же году относится уже опредѣленное указаніе на существованіе въ то время слободы, такъ какъ въ выданной въ этомъ году межевой выписи городу Сумамъ указано, что земли сумскія сосѣдили съ землями слободы Ворожбы. Въ 1659 году населеніе слободы было уже настолько значительно, что отсюда было выслано, какъ мы видѣли выше, 76 семействъ во вновь основанное селеніе Нижнюю Сыроватку. По даннымъ 1732 года, въ слободѣ проживало уже 2.270 душъ мужского пола, а въ настоящее время здѣсь насчитывается около 6 тысячъ жителей. Въ слободѣ есть православная церковь, много лавокъ, воскресный базаръ и 4 ярмарки въ году.

Верстахъ въ 10 къ ю.-ю.-з. отъ сл. Н. Сыроватки и верстахъ въ 8 на востокъ отъ вышеописанной слободы Ворожбы, при рѣчкѣ *Исторопь*, также въ Лебединскомъ уѣздѣ, расположена волостная слобода *Исторопь Великій* съ населеніемъ около 2.700 душъ; въ слободѣ бываютъ также 4 ярмарки. Здѣсь съ 1845 года существуетъ крупный сахароваренный заводъ „товарищества Харьково-Романовскихъ сахарныхъ заводовъ", вырабатывающій сахарнаго песку и черной патоки въ годъ на сумму около 475 тысячъ рублей; при заводѣ болѣе 450 рабочихъ.

Пройдя $8^1/_2$ верстъ за ст. Сыроваткой, желѣзный путь достигаетъ разъѣзднаго пункта вновь построенной *Бѣлгородъ-Сумской* желѣзной дороги ст. *Бездрикъ*.

Новая линія имѣетъ протяженіе около 145 верстъ, въ предѣлахъ же нашей области она проходитъ только 40 съ небольшимъ верстъ. Въ разсматриваемой области этотъ желѣзный путь обслуживаетъ главнымъ образомъ лежащіе въ районѣ его тяготѣнія сахарные заводы.

Верстахъ въ 3 къ сѣверо-востоку отъ ст. Бездрика находится небольшое селеніе того же имени (200 ж.), при которомъ съ 1868 года существуетъ винокуренный заводъ Алферова, выкуривающій спирта на сумму почти въ 35 тыс. рублей. Верстахъ въ 3 на юго-востокъ отъ станціи, при рѣчкѣ *Сыроватки* расположена волостная слобода Сумскаго уѣзда *Верхняя Сыроватка* (Высшая Сыроватка), основанная въ половинѣ XVII вѣка выходцами изъ-за Днѣпра. Въ слободѣ болѣе 3.500 ж., школа, больница, воскресные базары, много лавокъ и 4 ярмарки въ году.

Слѣдующая станція Бѣлгородской-Сумской дороги *Желѣзняки* находятся въ 7 верстахъ отъ Бездрика. Станція получила названіе отъ лежащаго въ 2 верстахъ отъ нея къ сѣверу небольшого селенія того же имени (400 ж.). При с. Желѣзнякахъ существуетъ цикорное заведеніе Золотницкихъ, которымъ приготовляется цикорнаго корня и молотаго цикорія слишкомъ на 7 тыс. рублей.

Отъ станціи Желѣзняковъ отходитъ еще небольшая, сооруженная на частныя средства, вѣтвь подъ названіемъ *Апраксинской*, на волостное село *Великій Бобрикъ*. Село это имѣетъ 2.500 жит. и волостное правленіе. Въ эпоху освобожденія крестьянъ оно принадлежало Марьѣ Дмит. Рахмановой, владѣвшей здѣсь тогда 7.000 дес. земли. Нынѣ въ В. Бобрикѣ существуетъ сахароваренный заводъ гр. Апраксиной подъ фирмой „товарищество Велико-Бобринскаго свеклосахарнаго завода", вырабатывающій сахарнаго песку, черной патоки и жома на сумму свыше 250 тысячъ рублей, рабочихъ на заводѣ около 300 человѣкъ. Въ слободѣ около 3 тыс. жителей,

нѣсколько лавокъ, воскресный базаръ и 4 ежегодныхъ ярмарки. Къ югу отъ с. В. Бобрика верстахъ въ 3 лежитъ сельцо *Гребеньковка* (Гребеньковъ), при которомъ находится имѣніе гр. М. М. Толстого „*Гребенниковка*", площадью болѣе 2 тыс. десятинъ. Система полеводства въ хозяйствѣ плодосмѣнная при десятипольномъ сѣвооборотѣ, причемъ главное вниманіе обращено на культуру кормовыхъ травъ (клевера, люцерны, тимофеевки и эспарцета). Въ хозяйствѣ содержится большое стадо мериносовыхъ овецъ (3.500 головъ) и ведется обширное свиноводство (разводятся іоркширы и беркширы); здѣсь имѣется промышленный фруктовый садъ. При имѣніи съ 1840 года работаетъ сахароваренный заводъ подъ фирмой „т-ва Велико-Бобринскаго свеклосахарнаго завода"; сахарнаго песка, патоки и жома вырабатывается на заводѣ на сумму около 300 тысячъ рублей; рабочихъ содержится болѣе 300 человѣкъ.

Слѣдующая станція желѣзнаго пути на 10-й верстѣ — *Юсуповка*. Близъ станціи на берегу р. *Сыроватки* расположена въ Ахтырскомъ уѣздѣ слобода *Самотоевка* — одна изъ слободъ бывшаго Сумскаго полка, возникшая въ концѣ XVII столѣтія; въ слободѣ около 1.800 жителей, церковь, еженедѣльный базаръ и 3 ярмарки. Въ верстѣ отъ нея къ сѣверо-западу, при той же рѣкѣ Сыроваткѣ, лежитъ небольшая слобода *Гречановка* (Гричаниновка, Преображенское), при которой работаютъ два винокуренныхъ завода: одинъ Подольской и Григорьевыхъ, существующій съ 1842 года, вырабатываетъ спирта на сумму свыше 115 тыс. рублей, а другой—Подольской, основанный въ 1859 году, вырабатываетъ спирта болѣе чѣмъ на 35 тыс. р. Верстахъ въ 7 къ сѣверо-востоку отъ Гречановки находится хуторъ *Наумовскій*, при которомъ съ 1857 г. существуетъ еще винокуренный заводъ Кокорекиной, выкуривающій спирта въ годъ на сумму почти въ 100 тыс. рублей. Въ 3 вер. отъ этого хутора расположено село *Угроѣды* (Ахтырскаго уѣзда), имѣющее до 1.300 жит. и въ эпоху освобожденія крестьянъ принадлежавшее Клеоп. Сем. Плетневой, владѣвшей здѣсь 4.500 дес. земли.

Далѣе слѣдуетъ станція *Грязное* въ 7 съ небольшимъ верстахъ за Юсуповкой.

Верстахъ въ 6 отъ станціи на з.-ю.-з. лежитъ небольшое селеніе *Грязное*, при которомъ съ 1852 года существуетъ большой сахароваренный заводъ Вейссе, вырабатывающій сахарнаго песку и черной патоки на сумму въ 300 тысячъ рублей; при заводѣ 300 рабочихъ. При самой станціи расположена большая вол. слобода *Краснополье* съ населеніемъ свыше 4 тысячъ душъ; въ слободѣ 2 церкви, больница, нѣсколько лавокъ, два базара и 4 ярмарки. Верстахъ въ $7^1/_2$ къ сѣверу отъ этой слободы, при рѣчкѣ *Рыбицѣ* лежитъ село *Угроѣды* (населенія около 1.400 чел.). Въ 1715 году это село вмѣстѣ съ нѣкоторыми другими было отдано пришедшему изъ-за Днѣпра волошскому полковнику Апостолу Кигичу „для жительства и контентованія". При селѣ расположено имѣніе П. И. Харитоненка, площадью свыше 7 тыс. десятинъ, раздѣленное на 5 экономій. Въ хозяйствѣ приняты сѣвообороты шестипольный, пятипольный и четырехпольный — всѣ съ посѣвами свекловицы. Для полевыхъ работъ въ имѣніи содержится болѣе 300 лошадей и около 300 паръ воловъ. Имѣется конный заводъ, состоящій изъ 15 матокъ рысистой породы и производителя — суффолька; приплодъ продается по цѣнѣ, въ среднемъ, около 600 р. за голову. По неудобнымъ для полевой культуры землямъ производится искусственное лѣсоразведеніе. Въ имѣніи существуетъ метеорологическая станція и опытное поле съ испытаніями удобреній. Въ хозяйствѣ работаетъ сахароваренный заводъ, вырабатывающій сахарнаго песка и черной патоки на сумму свыше 725 т. руб.; на заводѣ около 650 рабочихъ.

Далѣе, въ 8 верстахъ отъ ст. Грязнаго лежитъ послѣдняя въ предѣлахъ нашей области станція Бѣлгородъ-Сумскаго желѣзнаго пути *Рясное*, заимствовавшая свое названіе отъ лежащаго верстахъ въ 3 къ югу отъ нея волостного села *Рясного*; въ послѣднемъ около $1^1/_2$ тысячъ жителей, православная церковь, воскресный базаръ и небольшая паровая мельница. Въ эпоху освобожденія крестьянъ оно принадлежало Конст. Дм. Хрущову, владѣвшему здѣсь 9.600 дес. При селѣ Рясномъ находится *Дмитріевскій-Рясянскій* мужской монастырь, учрежденный въ 1867 году; при монастырѣ есть богадѣльня и училище. Въ 4 вер. къ в. отъ Рясного находится с. *Пушкарное*, бывшее въ эпоху освобожденія крестьянъ однимъ изъ многочисленныхъ имѣній гр. Дм. Ник. Шереметева, владѣвшаго здѣсь 3.300 дес. Верстахъ въ 7 на юго-западъ отсюда, при рѣчкѣ *Ложкѣ* расположено село *Мезеновка* съ населеніемъ около 2.300 человѣкъ. При селѣ находится имѣніе товарищества Мезеновскаго свеклосахарнаго завода „Мезеновка" площадью болѣе 4.700 десятинъ. Въ хозяйствѣ принятъ четырехпольный сѣвооборотъ. Въ имѣніи работаетъ сахароваренный и мукомольный заводъ, пригото вляющій сахарнаго песка, патоки и муки на сумму свыше 450 тыс. рублей въ годъ. Въ 4 верстахъ къ югу отъ названнаго села, при рѣчкахъ *Коровѣ* и Ложкѣ лежитъ

село *Славгородокъ* (Славгородъ), основанное въ исходѣ XVII столѣтія; въ прежнее время село было укрѣпленнымъ мѣстечкомъ. Въ селѣ около 500 крестьянскихъ дворовъ, свыше 3½ тыс. жителей, церковь, нѣсколько лавокъ, еженедѣльный базаръ и шесть ярмарокъ въ году. Здѣсь находится имѣніе княжны В. В. Голицыной и С. В. Галлъ „Славгородское". Всей земли въ имѣніи болѣе 3 тыс. десятинъ, изъ которыхъ подъ пашней свыше 2 тыс. д. Полевое хозяйство ведется при четырехпольномъ сѣвооборотѣ съ посѣвомъ на третьемъ мѣстѣ сахарной свекловицы. Паркъ съ фруктовымъ садомъ въ имѣніи занимаетъ площадь въ 56 дес. Съ 1858 года въ имѣніи работаетъ сахароваренный заводъ, приготовляющій сахарнаго песка и черной патоки слишкомъ на 350 тысячъ рублей въ годъ; на заводѣ около 300 рабочихъ.

Станція Рясное—послѣдняя въ Ахтырскомъ уѣздѣ.

*Ахтырскій* уѣздъ—одинъ изъ типичныхъ уѣздовъ Харьковской губерніи. Почва его почти сплошь черноземная, и только вдоль береговъ рѣкъ появляются глинистыя и мѣловыя почвы. Лѣса болѣе уцѣлѣли, чѣмъ на всей остальной площади въ губерніи: здѣсь они занимаютъ еще до 20% всей площади уѣзда. Уѣздъ густо заселенъ; съ городомъ въ немъ 161.000 ж., на кв. вер. 66 жит., причемъ приростъ населенія со времени освобожденія крестьянъ составляетъ 63%. Населеніе—смѣшанное изъ малороссовъ и великороссовъ. Землевладѣніе крестьянъ—по преимуществу общинное; только 12% крестьянъ состоятъ на подворномъ наслѣдственномъ владѣніи. Изъ крестьянъ только 32% находились въ 1861 г. въ крѣпостной зависимости; они получили надѣлы, въ среднемъ, по 21 дес. на ревизскую душу, бывшіе государственные крестьяне — 4 дес., а бывшіе удѣльные—4,8 дес. Подъ пашнями состоитъ 62% всей земли, и хлѣба, при сравнительно высокомъ плодородіи почвы, имѣется при среднихъ урожаяхъ значительный избытокъ. Посѣвы свекловицы и табаку также имѣютъ большое значеніе. Находящаяся въ связи съ земледѣліемъ заводская промышленность, въ особенности свеклосахарная и отчасти винокуренная, очень развиты въ уѣздѣ: существующіе здѣсь заводы производятъ продуктовъ на сумму до 9,4 милл. р. при 1,600 рабочихъ. Лѣсные промыслы, хотя и въ ограниченномъ количествѣ, существуютъ въ уѣздѣ, а именно производится выдѣлка шпалъ и изготовленіе дровъ; кромѣ того въ уѣздѣ довольно развито пчеловодство. Волостей въ уѣздѣ только 10; крупныхъ поселковъ, кромѣ города, 12: одинъ имѣетъ свыше 5.000 ж., а 11—отъ 2 до 4 тыс. человѣкъ. Крупныхъ землевладѣній въ уѣздѣ немало; въ эпоху освобожденія крестьянъ цензовыхъ дворянъ было 22, изъ нихъ 7 дворянскихъ фамилій владѣли болѣе чѣмъ 3 тыс. дес. земли, а именно: кн. Голицыны—28 тыс. дес., Хрущовы—до 10 тыс., Бразоли—свыше 4 тыс., а отъ 3 до 4 тыс. — Плетневы, Еллинскіе, гр. Шереметевъ и гр. Коновницынъ.

Верстахъ въ 8 къ сѣверу отъ станціи, при рѣчкѣ *Сыроватки* расположена слобода *Покровская* (иначе *Злодѣевка* или *Верхняя Сыровица*) съ населеніемъ около 3 тысячъ душъ; первоначально слобода подъ именемъ Злодѣевки была заселена въ XVII столѣтіи въ 100 дворовъ, въ 1716 же году она, по царскому указу, была отдана волошскому полковнику Апостолу за его службу въ турецкую войну въ 1711 году. Послѣднимъ изъ фамиліи Апостоловъ былъ въ 1762 г. генеральный хорунжій Дан. Петр. Апостолъ, женатый на племянницѣ гр. Разумовскаго; онъ-то и передалъ свою фамилію своей сестрѣ, бывшей замужемъ за ген. Матв. Артам. Муравьевымъ. Въ 1851 году Злодѣевка была переименована въ слободу Покровскую.

Пройдя за ст. Рясным еще верстъ 7, Бѣлгородъ-Сумской желѣзный путь выходитъ уже за предѣлы описываемой области въ Курскую губ. (см. „Россія", т. II, стр. 476).

Возвращаемся къ описанію Люботинъ-Ворожбянской желѣзнодорожной линіи, оставленной нами на разъѣздномъ пунктѣ Бездрикѣ въ 10 верстахъ отъ станціи и города *Сумъ*.

Уѣздный городъ Харьковской губерніи **Сумы** возникъ на мѣстѣ стараго городища, носившаго названіе *Липенскаго*; вблизи послѣдняго неоднократно находились арабскія монеты VII—IX вѣковъ, что̀ свидѣтельствуетъ о древности здѣшнихъ поселеній. Основаніе города относится къ 1652 году. Свое названіе городъ получилъ, какъ говоритъ преданіе, оттого, что здѣсь были найдены основателями города три охотничьихъ сумы. Основателями города явились выселившіеся изъ-за Днѣпра малороссіяне — черкасы, которые строили городъ сами подъ руководствомъ царскаго воеводы Арсеньева. По словамъ воеводы, новоприходскіе черкасы

поселились „на дикомъ шляховомъ полѣ", гдѣ прежде татары „ходили воевать украинскія мѣста". Новыхъ поселенцевъ сюда привлекали главнымъ образомъ разныя угодья и промыслы, такъ какъ эта мѣстность, находясь по сосѣдству съ обширными путивльскими лѣсами, представляла собою огромный просторъ для охоты, бортничества, гонки смолы и дегтя и другихъ промысловъ. Воеводѣ Арсеньеву было поручено устроить черкасъ землями и всякими угодьями. Поселенцамъ, по царскому указу, было отведено земли вверхъ и внизъ по р. Послу и по сторонамъ по 10 верстъ и „учинена" межа между Сумскимъ и Путивльскимъ уѣздами. Къ 1653 году здѣсь были уже сдѣланы изъ дубоваго лѣса башни, стѣны, бойницы и тайникъ. Съ 1665 года городъ Сумы дѣлается центромъ образовавшагося въ это время Сумскаго слободского полка. Съ 1658 по 1669 г. г. — въ періодъ малороссійскихъ волненій — Сумы неоднократно подвергались нападеніямъ крымскихъ татаръ. Въ 1677 — 1678 г. сумцы принимали участіе въ чигиринскомъ походѣ, а въ 1687 — 1688 г. Сумы служили сборнымъ пунктомъ для арміи В. В. Голицына. Въ началѣ XVIII столѣтія, въ 1708 г., во время прихода шведовъ въ Малороссію, въ городъ Сумы была стянута вся русская армія, и сюда прибылъ самъ Петръ. Здѣсь состоялся въ то время военный совѣтъ относительно выработки плана дѣйствій противъ Карла XII и Мазепы. Здѣсь же были обнародованы манифесты съ объявленіемъ письма Мазепы къ Станиславу Лещинскому, въ которомъ первый предавалъ Малороссію Польшѣ, а также отвѣта на прокламацію Карла XII. Домъ, въ которомъ пребывалъ въ Сумахъ царь, показывали еще до самаго послѣдняго времени. Въ 1708 году при раздѣленіи Россіи на губерніи, Сумы были приписаны къ Кіевской губерніи. Въ 1732 году Сумы числились еще городомъ Сумскаго полка въ Бѣлгородской губерніи и служили мѣстомъ присутствія коммиссіи учрежденія слободскихъ полковъ. Съ 1765 года городъ Сумы былъ назначенъ мѣстомъ пребыванія провинціальной канцеляріи вновь образованной Слободско-Украинской губерніи. По описанію [1]), относящемуся къ этому времени (къ 1765 году) „городъ Сумы и герба не имѣетъ. Крѣпость земляная окружена деревянною стѣною съ башнями и земляным валомъ; окружностью въ тысячу пятнадцать саженей; въ ней на одной южной сторонѣ замокъ земляной же, кругомъ его двѣсти шестьдесятъ шесть саженей съ однимъ потаеннымъ выходомъ для воды къ рѣкѣ Послу, который засыпался землею; около того замка и съ одной стороны къ рѣчкѣ Сумки отъ форштадта земляной валъ, ширина тому валу семь саженъ, ширина рву семь саженъ, глубина рву одна сажень съ половиною, ширина брустверу одна сажень, вышина валу со рвомъ двѣ сажени съ половиною; въ одномъ валу, противъ форштадта обветшалыхъ двѣ башты съ проѣзжими вороты, а съ трехъ сторонъ отъ рѣчекъ Сумки и Сумы и отъ рѣчки Псла около форштадта — ровъ за давностью временъ весь осыпался и заровнялся, такъ что и признать того мѣста не можно". Въ 1780 году Сумы сталъ уѣзднымъ городомъ Харьковскаго намѣстничества, а позднѣе — нынѣшней Харьковской губерніи. Сумы — наиболѣе промышленный уѣздный городъ губерніи. Здѣсь значительно развита фабрично-заводская промышленность. Станція

1) Матеріалы для исторіи колонизаціи и быта Харьковской и отчасти Курской и Воронежской губ." собраны и редактир. Д. И. Багалѣемъ. Сборникъ Харьковскаго Истор.-Филол. Общ. 1890, № 2.

Сумы получаетъ болѣе 6 милл. пудовъ всякаго груза (каменнаго угля— 2,0 м. п., лѣсныхъ строительныхъ матеріаловъ — 1,2 м. п.), отправляетъ же товара болѣе $3^1/_2$ милліоновъ пудовъ. Жителей въ городѣ, по даннымъ всеобщей переписи 1897 г., 27.575 человѣкъ

Къ сѣверу и далѣе къ сѣверо-востоку отъ города Сумъ идетъ почтовый трактъ на г. *Суджу* Курской губерніи (бывшій *Залоконскій* шляхъ, см. „Россія", т. II, стр. 272, 608). Верстахъ въ 11 отъ города по этому тракту лежитъ при рѣчкѣ *Олешнѣ* волостная слобода *Стецковка*; въ ней около 500 дворовъ, слишкомъ 6 тысячъ жителей, двѣ православныхъ церкви, почтовая станція, нѣсколько лавокъ, еженедѣльный базаръ и 3 ярмарки въ году. При слободѣ находится винокуренный заводъ де Конноръ, выкуривающій хлѣбнаго и картофельнаго спирта въ годъ на сумму до 60 тыс. рублей. Верстахъ въ 4 на з. отъ станціи и въ 12 отъ ст. Сумъ находится имѣніе *Рогозное* г.г. Прянишниковыхъ, площадью около 2 тыс. десятинъ. Въ хозяйствѣ принято 4 сѣвооборота: одинъ четырехъ —, два пяти — и одинъ семипольный; кромѣ того здѣсь устроено опытное поле съ четырнадцатипольнымъ сѣвооборотомъ. Сѣмена идутъ ежегодно въ продажу. Стадо рогатаго скота въ хозяйствѣ съ чистокровными симментальскими производителями. Свиньи — чистокровные беркширы; ежегодно продается около 30 штукъ поросятъ. Въ имѣніи съ 1857 года существуетъ сахароваренный заводъ, ежегодно перерабатывающій около 120 тыс. берковцевъ свекловицы и приготовляющій сахарнаго песку и патоки на сумму болѣе 450 тыс. р.; рабочихъ на заводѣ около 400 человѣкъ.

Около с. Стецковки непосредственно подъ пахатнымъ слоемъ земли залегаютъ огнеупорныя глины. Послѣднія сверху песчанисты и имѣютъ красный цвѣтъ съ синими прожилками и пятнами, а затѣмъ книзу мѣняютъ свой цвѣтъ на сѣровато-синій и почти совершенно освобождаются отъ примѣси песка (слой, подвергающійся разработкѣ); но далѣе, по мѣрѣ движенія книзу, слои глины становятся болѣе и болѣе песчанистыми и наконецъ совсѣмъ переходятъ въ пески, содержащіе незначительныя прослойки глины.

Верстахъ въ двухъ на сѣверо-западъ отъ Стецковки находится имѣніе В. А. Савича *„Руднева"* площадью около 750 десятинъ, изъ которыхъ болѣе половины состоитъ подъ пашней. Въ хозяйствѣ принятъ семипольный сѣвооборотъ. При имѣніи есть конный заводъ, состоящій изъ 10 матокъ метисовъ першероно-рысистыхъ, которыя случаются съ арденскимъ жеребцомъ, пріобрѣтеннымъ на Жуковскомъ конномъ заводѣ кн. Кочубея. Крупный рогатый скотъ въ хозяйствѣ — метисы симментальской крови.

Верстахъ въ 20 отъ ст. Сумъ при р. Олешнѣ расположено волостное село *Хотень*, въ которомъ около 3.300 жителей, церковь, больница, нѣсколько лавокъ и двѣ ярмарки въ году. Село возникло въ концѣ XVII столѣтія. Въ эпоху освобожденія крестьянъ село это принадлежало самой крупной землевладѣлицѣ Сумскаго уѣзда Елиз. Ник. Бутурлиной, владѣвшей здѣсь въ то время болѣе чѣмъ 28 тыс. дес. земли. Нынѣ здѣсь находится имѣніе графини А. Д. Строгановой „Хотень", площадью почти въ 15 тысячъ десятинъ, раздѣленныхъ на 9 экономій. Полевое хозяйство ведется при 4 сѣвооборотахъ: десяти—, семи—, пяти— и четырехпольномъ, причемъ преобладаетъ сѣвооборотъ десятипольный. Въ имѣніи производится искусственное лѣсоразведеніе на площади почти въ 300 десятинъ: на пескахъ и крутыхъ глинистыхъ скатахъ въ наибольшемъ количествѣ разводится сосна, а на мѣстахъ менѣе сухихъ — европейская лиственница, ваймутова сосна и красный американскій дубъ. Фруктовый садъ въ имѣніи занимаетъ площадь въ 25 десятинъ; изъ питомниковъ производится продажа саженцевъ лѣсныхъ и плодовыхъ деревьевъ. Пасѣка состоитъ изъ 700 ульевъ различныхъ системъ. Въ хозяйствѣ имѣется конный заводъ, состоящій изъ 5 жеребцовъ и 120 матокъ чистокровныхъ клейдесдалей и метисовъ ихъ съ арденами и рысистыми; часть жеребцовъ продается по цѣнамъ отъ 400 до 750 р.; выращиваніе лошади обходится, въ среднемъ, около 125 р. Стадо крупнаго рогатаго скота состоитъ изъ симментальской и швицкой породъ. При имѣніи существуютъ два винокуренныхъ, маслобойный, три кирпичныхъ и одинъ известковый заводы, а также большая водяная мельница и сукновальня. При имѣніи устроена метеорологическая станція съ сѣтью дождемѣровъ, наблюдательное поле и разныя мастерскія (кузнечная, слесарная, токарная, столярная, шорно-обойная и литейная). Имѣніе принимаетъ къ себѣ практикантовъ изъ окончившихъ курсъ земледѣльческихъ училищъ, а также учениковъ въ мастерскія, конторы и сады. На той же р. Олешнѣ, верстахъ въ 28 отъ Сумъ, находится хуторъ *Кіяница* (1.200 ж.) и при немъ имѣніе „Кіяницкое" М. М. Лещинской. Земли въ имѣніи около $11^1/_2$ тысячъ десятинъ; сѣвооборотъ четырехпольный.

Въ хозяйствѣ имѣется конный заводъ съ 65 головами лошадей всѣхъ возрастовъ. рысистой, першеронской и битюжской породъ. Крупный рогатый скотъ (числомъ до 200 головъ) содержится симментальской, фрейбургской, швицкой и украинской породъ, свиньи (180 штукъ)—іоркширы и беркширы. При имѣніи съ 1866 года существуетъ сахароваренный заводъ, вырабатывающій сахарнаго песка и черной патоки на сумму почти въ 900 тысячъ рублей (рабочихъ около 800 человѣкъ). Кромѣ того съ 1864 года въ хозяйствѣ работаетъ кирпичный заводъ, изготовляющій кирпичей слишкомъ на 13 тыс. рублей. Вблизи отсюда находится еще хуторъ *Иволжинъ*, при которомъ работаетъ винокуренный заводъ гр. Строгановой, владѣлицы вышеописаннаго имѣнія Хотень. Заводъ выкуриваетъ спирта на сумму свыше 90 тыс. рублей. Верстахъ въ 16 къ сѣверо-востоку отсюда, на почтовомъ трактѣ, при рѣчкѣ *Локнѣ* лежитъ людное волостное село *Юнаковка* (Юноковка), имѣющее болѣе тысячи дворовъ, около $7^1/_2$ тысячъ жителей, три православныхъ церкви и богадѣльню; здѣсь есть почтовая станція, болѣе десятка лавокъ, воскресный базаръ и 4 ярмарки въ году. При селѣ существуетъ ткацкая фабрика Хомовскаго, изготовляющая льняного холста и мѣшковъ на 8 тыс. р. въ годъ. Слобода Юнаковка была заселена сотникомъ Сумскаго полка Семеномъ Андр. Юнакомъ, который продалъ ее фельдмаршалу кн. Михаилу Голицыну. Въ эпоху освобожденія крестьянъ Юнаковка принадлежала кн. Андр. Мих. Голицыну, владѣвшему здѣсь 9.500 дес. земли. Въ 7 верстахъ отъ села, по правой сторонѣ тракта, въ 28 саженяхъ отъ послѣдняго стоятъ 4 высокихъ кургана, окруженныхъ кольцеобразно валомъ, имѣющимъ до $4^1/_2$ саженъ высоты; близъ этихъ кургановъ видны еще 9 насыпей. По преданію, здѣсь стояли караулы, которые наблюдали отсюда за дѣйствіями татаръ, но, по мнѣнію различныхъ изслѣдователей, на этомъ мѣстѣ въ прежнее время былъ городъ, заселенный посадниками Черниговскаго князя, собиравшими дань съ населенія, жившаго по р. Сейму и отсюда наблюдавшими за половцами. Верстахъ въ $1^1/_2$ отъ с. Юнаковки къ сѣверу, при той же рѣчкѣ Локнѣ расположено с. *Локня* съ населеніемъ свыше $1^1/_2$ тысячъ жит. Это село было въ XI в. укрѣпленіемъ Переяславскаго княжества (сравн. „Россія“, т. II, стр. 122). Въ эпоху освобожденія крестьянъ оно принадлежало воспитателю дѣтей имп. Александра II ген.-ад. Никол. Вас. Зиновьеву, владѣвшему здѣсь болѣе чѣмъ 7 тыс. дес. земли.

Въ 3 верстахъ къ с.-с.-в. отъ послѣдняго села, при той же рѣкѣ расположено еще людное село *Базовка*, имѣющее болѣе $3^1/_2$ тыс. жителей. Верстахъ въ 8 на западъ отсюда, при рѣчкѣ *Снагости* лежитъ волостное село *Бѣловоды* съ населеніемъ въ $2^1/_2$тысячи душъ; въ селѣ есть церковь, богадѣльня, больница и ярмарка. Бѣловоды есть родовое гнѣздо дворянской фамиліи Савичей, которая въ эпоху освобожденія крестьянъ владѣла въ Сумскомъ уѣздѣ 12.600 дес. земли. Выдающимся изъ этой фамиліи является астрономъ-академикъ Алексѣй Ник. Савичъ, который во время освобожденія владѣлъ хуторомъ Веселымъ, заключавшимъ въ себѣ до 900 дес. земли, Въ настоящее время Бѣловодское имѣніе принадлежитъ Е. Н. Савичъ; площадь его около 1.200 десятинъ, изъ которыхъ болѣе тысячи подъ пашней. Сѣвообороты приняты восьмипольный, четырехпольный и трехпольный — всѣ съ посѣвами корнеплодовъ. Въ имѣніи съ 1877 года существуетъ винокуренный заводъ, вырабатывающій спирта въ годъ на сумму до 30 тыс. рублей — 2.850.000 градусовъ.

Верстахъ въ 7 на в.-с.-в. отъ города Сумъ, на берегу р. *Псла* расположена вол. слобода *Большая Чернетчина* съ населеніемъ около 2 тысячъ человѣкъ. Слобода Большая Чернетчина возникла не позже начала XVIII вѣка. Верстахъ въ 4 отсюда къ сѣверу находится небольшое селеніе *Пушкаревка*, гдѣ родился въ 1810 году извѣстный ученый астрономъ, бывшій профессоръ петербургскаго университета и академикъ Алексѣй Никол. Савичъ — одинъ изъ оригинальнѣйшихъ русскихъ ученыхъ полонины XIX вѣка. Верстахъ въ 16 отъ Пушкаревки на востокъ при р. Пслѣ, расположена слобода *Могрица*, основанная въ началѣ XVIII столѣтія. Въ слободѣ болѣе 3 тысячъ жителей, нѣсколько лавокъ и три ярмарки. Въ 2 верстахъ отъ слободы находится обширное городище площадью болѣе 100 десятинъ и курганъ въ 36 саженъ вышиной, окруженный глубокимъ рвомъ.

Вер. въ 2 къ югу отъ Сумъ находится небольшое селеніе *Пришибъ* (200 жит.) гдѣ работаетъ кожевенное заведеніе Пашкова, изготовляющее различныхъ сортовъ кожи на сумму свыше 20 тысячъ рублей. Неподалеку отсюда, при рѣкѣ Пслѣ расположена деревня *Басы* (жителей менѣе 500 человѣкъ), при которой съ 1885 года существуетъ кирпичный заводъ г-жи Гамалѣй, приготовляющій кирпича на сумму свыше $3^1/_2$ тыс. рублей.

Наконецъ на з. отъ г. Сумъ идетъ транспортная дорога на городъ *Недригайловъ* и далѣе на г. *Ромны*. Верстахъ въ 19 отъ города (15 по транспортной и 4 по

проселочной дорогѣ) находится вол. слобода *Терешковка* съ населеніемъ свыше 2½ тысячъ душъ, возникшая еще въ XVII столѣтіи; въ слободѣ есть церковь, больница, почтовая станція; здѣсь существуетъ нѣсколько лавокъ, базаръ и двѣ ярмарки въ году. Верстахъ въ 9—10 на з.-с.-з. отсюда, на берегу р. *Сулы*, расположена волостная слобода Лебединскаго уѣзда *Марковка*, имѣющая около 2.300 жителей, церковь, больницу, почтовую станцію и двѣ ежегодныхъ ярмарки. Верстахъ въ 2 отъ Марковки расположено с. *Люценовка*, имѣющее 1.500 ж. Въ эпоху освобожденія крестьянъ оно принадлежало Елиз. Львовнѣ Курисъ, владѣвшей здѣсь 4.200 дес. земли.

За станціей Сумами Люботинъ-Ворожбянскій желѣзный путь достигаетъ слѣдующей своей станціи на 18-й верстѣ — *Головашевки*. Станція получаетъ груза болѣе 1,2 м. пудовъ, главнымъ образомъ каменнаго угля (0,8 м. п.), а отправляетъ 0,5 м. пудовъ. Свое названіе она получила отъ близлежащей деревни *Головашевки*.

Верстахъ въ 3 къ юго-востоку отъ станціи, при рѣчкѣ *Сулкѣ* расположено волостное село *Степановка*, имѣющее около 2 тыс. жителей, церковь, больницу и почтовую станцію; здѣсь есть нѣсколько лавокъ, воскресный базаръ и три ярмарки въ году. Въ эпоху освобожденія крестьянъ Степановка принадлежала Нат. Ал. Хрущовой, владѣвшей здѣсь 4.500 дес. Нынѣ при селѣ существуетъ винокуренный заводъ Хрущова, вырабатывающій спирта на сумму свыше 85 тыс. рублей. Верстахъ въ 15 на западъ отъ станціи, при рѣчкѣ *Виры* лежитъ д. *Николаевка* съ населеніемъ приблизительно въ 2 тыс. человѣкъ, при которомъ находится имѣніе *Николаевско-Ульяновское* Н. М. Харитоненка. Земли въ имѣніи 8.200 десятинъ, раздѣленныхъ на пять экономій; въ каждой изъ послѣднихъ принятъ особый сѣвооборотъ—пятнадцати-, девяти-, шести- и четырехпольный. Въ имѣніи существуетъ конный заводъ, въ которомъ содержится болѣе 100 лошадей всѣхъ возрастовъ—рысистыхъ, першероновъ и битюговъ. Крупный рогатый скотъ въ хозяйствѣ—симментальской, фрейбургской и украинской породъ; свиньи — іоркширы и беркширы. Въ хозяйствѣ большое птицеводство — разводятся фазаны, гуси, утки, индѣйки и куры. Съ 1880 года въ имѣніи существуетъ обширныя сахароваренный заводъ, перерабатывающій ежегодно отъ 250 до 300 тыс. берковцевъ собственной и до 150 тыс. берковцевъ покупной сахарной свекловицы; общая выработка сахарнаго песка и черной патоки простирается на сумму свыше 1.100.000 рублей; рабочихъ на заводѣ около 900 человѣкъ. Въ 7 верстахъ отъ станціи расположено имѣніе Н. А. Суханова „*Ново-Сухановка*“, занимающее площадь болѣе 2½ тыс. десятинъ, изъ которыхъ свыше 2.100 д. находится подъ пашней; сѣвооборотъ пятипольный. Существуетъ производство сѣмянъ сахарной свекловицы; устроена селекціонная лабораторія. Въ хозяйствѣ имѣется заводъ лошадей рабочаго сорта. Скотъ — симментальскій и украинскій. Здѣсь возникаетъ искусственное рыбоводство; существуетъ прудъ площадью въ 15 дес., въ которомъ, въ видѣ опыта, разводятся королевскіе карпы.

Слѣдующая станція описываемаго желѣзнаго пути—*Виры*—расположена на 14-й верстѣ отъ Головашевки. Станція получаетъ груза около 2 милл. пудовъ (1,3 м. п. каменнаго угля), а отправляетъ товаровъ 1 м. п. (болѣе 0,5 м. п. хлѣба).

Станція получила свое названіе отъ расположеннаго возлѣ нея волостного села *Виры* съ населеніемъ болѣе 5½ тыс. человѣкъ; въ селѣ существуютъ 2 церкви, почтовая станція, больница, нѣсколько лавокъ, базаръ и три ярмарки. Въ эпоху освобожденія крестьянъ с. Виры принадлежало Ал. Сав. Страхову, владѣвшему здѣсь 7.600 дес. земли. Верстахъ въ 7 къ юго-западу отъ Виры, при рѣчкѣ *Виры* расположено волостное село *Ульяновка*, возникшее въ исходѣ XVII столѣтія. Въ селѣ есть православная церковь, построенная первоначально въ 1750 году, нѣсколько лавокъ, еженедѣльный базаръ и 4 ярмарки въ году. Верстахъ въ 5 отсюда на з.-ю.-з. лежитъ волостное село Лебединскаго у. *Тучное* съ населеніемъ болѣе 2½ тысячъ душъ; въ селѣ бываетъ въ іюнѣ ярмарка. Въ эпоху освобожденія крестьянъ оно принадлежало Нат. Ал. Лужиной, владѣвшей здѣсь 3.800 дес. земли. Верстахъ въ 5 къ *з.* отъ Тучнаго находится с. *Бобрикъ* (3.500 ж.), принадлежавшее въ годы освобожденія крестьянъ братьямъ кн. Серг. и Ник. Ал. Щербатовымъ, владѣвшимъ здѣсь около 9.000 дес. земли. Въ 7 вер. къ ю.-з. отъ Тучнаго находится село *Толстое*, имѣющее до 2.500 жит. и во время освобожденія принадлежавшее Вас. Ник. Кондратьеву, владѣвшему тогда 3.200 дес. земли. Въ 8 в. къ сѣверо-западу отъ послѣдняго села расположена слобода *Супруновка* съ населеніемъ около 1 тысячи душъ, при которой съ 1846 года существуетъ сахаро-

варенный заводъ г-жи Руссо-де-Живоннъ (Шубинъ) съ годовымъ производствомъ сахарнаго песка, черной патоки и жома на сумму свыше 700 тыс. рублей; рабочихъ на заводѣ болѣе 300 человѣкъ. Въ 8 в. отсюда, также по направленію къ сѣверо-западу находится волостная слобода *Аннино* съ населеніемъ слишкомъ въ 2 тыс. человѣкъ. Верстахъ въ 12 отъ с. Виръ на в.-с.-в. лежитъ д. *Окня* (*Кжени*) съ населеніемъ около тысячи душъ. При селеніи находится имѣніе „Кекенское" В. А. ф. Лоретцъ-Эбнинъ площадью 1.600 десятинъ. Полевое хозяйство ведется при двухъ сѣвооборотахъ: десяти-и семипольномъ. Въ имѣніи содержится 10 рысистыхъ кобылицъ и 1 жеребецъ; стадо крупнаго рогатаго скота состоитъ изъ метисовъ симментальской породы. Въ хозяйствѣ съ 1873 года существуетъ сахароваренный заводъ, вырабатывающій сахарнаго песка въ годъ на сумму свыше 160 тыс. р.; рабочихъ на заводѣ болѣе 180 человѣкъ.

Сопруновская церковь въ г. Бѣлополье.

За станціей **Вирами** желѣзный путь достигаетъ на 15-й верстѣ предпослѣдней своей станціи — *Бѣлополья*. Станція грузитъ для отправки, а также получаетъ товаровъ втеченіе года приблизительно по 0,5 пудовъ.

При станціи и на берегу рѣкъ *Виры* и *Крыги* расположенъ заштатный городъ Харьковской губерніи **Бѣлополье**, основанный въ 1672 году заднѣпровскими выходцами близъ стараго Вирскаго городища (укрѣпленія Переяславскаго княжества XI в. сравн. „Россія", т. II, стр. 122) и на татарской сакмѣ. По указу царя Алексѣя Михайловича, городъ строился подъ наблюденіемъ боярина и воеводы кн. Григорія Ромодановскаго. Заднѣпровскіе черкасы пришли сюда со своимъ сотникомъ Степаномъ Фоменкомъ, которому сначала и былъ порученъ вновь построенный городъ; позднѣе же онъ былъ переданъ выходцу изъ волошскаго города Яссъ Ст. Куколю. Въ 1683 году бѣлопольскія земли были отмежеваны отъ Путивльскаго уѣзда. Свое названіе городъ получилъ отъ имени польскаго варшавскаго повѣта Бѣлополья, откуда пришли поселенцы. Съ начала построенія, да еще и въ настоящее время, городъ въ народѣ назывался *Крыгой*, по имени протекающей здѣсь рѣки. Изъ дальнѣйшихъ историческихъ событій въ жизни Бѣлополья должно быть отмѣчено большое возстаніе въ 1696 году жителей города и

окрестныхъ деревень противъ помѣщиковъ Путивльскаго уѣзда, за что послѣдніе многихъ изъ числа казаковъ переписали къ себѣ въ крестьяне. Спокойствіе было возстановлено здѣсь только черезъ годъ въ 1697 г., послѣ того, какъ правительствомъ были справедливо разсмотрѣны права казаковъ и помѣщиковъ. До 1765 года Бѣлополье оставалось сотенною слободою въ округѣ Сумскаго полка, затѣмъ онъ былъ коммиссарствомъ, съ открытіемъ Харьковскаго намѣстничества — уѣзднымъ его городомъ и наконецъ, съ образованіемъ Слободско-Украинской губерніи — заштатнымъ городомъ послѣдняго. Въ настоящее время Бѣлополье представляетъ собою выдающійся промышленный и торговый пунктъ губерніи. Наибольшее значеніе здѣсь имѣетъ ярмарочная и отпускная торговля. Въ городѣ бываетъ 5 ярмарокъ: Ѳеодосіевская — 11 янв., Средопостная—на 4-й недѣлѣ Великаго поста, Мироносицкая—въ недѣлю женъ Мироносицъ, Ивановская—24 іюня и Воздвиженская—14 сентября. Общій оборотъ всѣхъ ярмарокъ, въ среднемъ, около 60 тысячъ рублей. Важнѣйшая изъ нихъ—Ивановская, на которой товаровъ продается на 20 тысячъ рублей. Торгуютъ на ярмаркахъ соленой рыбой, солью, дегтемъ, рогатымъ скотомъ, лошадьми, щепнымъ и прочимъ сельскимъ товаромъ. Въ отпускной торговлѣ первое мѣсто принадлежитъ хлѣбу. По размѣру отпуска хлѣба Бѣлополье въ предѣлахъ Харьковской губерніи уступаетъ мѣсто одному только Харькову. Бѣлопольскіе купцы закупаютъ хлѣбъ въ Сумскомъ, Лебединскомъ и Путивльскомъ уѣздахъ, причемъ дальнѣйшій пунктъ отправки не простирается далѣе 40 верстъ. Почти весь бѣлопольскій хлѣбъ отправляется по Кіево-Воронежской желѣзной дорогѣ и притомъ главнымъ образомъ заграницу — на Пруссію и Либаву. Фабрикъ и заводовъ въ городѣ около десятка, но, по размѣрамъ своего производства, они почти всѣ незначительны. Жителей въ Бѣлопольѣ, по даннымъ переписи 1897 года, 15.200 человѣкъ.

Къ городу Бѣлополью почти непосредственно примыкаетъ нѣсколько значительныхъ слободъ. Такъ, на противуположномъ городу берегу р. Виры расположена слобода *Климовка* съ населеніемъ свыше $2^1/_2$ тыс. душъ, а на томъ же берегу Виры, гдѣ лежитъ и Бѣлополье, но за рѣкою Кригой находится волостная слобода *Прорубъ*, имѣющая около $5^1/_2$ тыс. жителей; слобода возникла въ XVII вѣкѣ, по всей вѣроятности одновременно съ городомъ Бѣлопольемъ; свое названіе она получила вслѣдствіе того, что была основана среди лѣса, который приходилось прорубать и расчищать. Вслѣдствіе близости города обѣ названныя слободы собственныхъ ярмарокъ не имѣютъ.

Наконецъ въ 4 верстахъ за Бѣлопольемъ Люботинъ-Ворожбянскій желѣзный путь достигаетъ конечной своей станціи *Ворожбы*, являющейся узловымъ пунктомъ между описываемой линіей и двумя линіями Московско-Кіево-Воронежской желѣзной дороги—Кіево-Воронежской и узкоколейной ея вѣтвью Ворожба — Серединная Буда.

Въ 1 верстѣ къ сѣверу отъ станціи, при рѣчкѣ *Виръ* расположена вол. слобода *Ворожба* (*Ворожба Бѣлопольская*), возникшая, повидимому, одновременно съ городомъ Бѣлопольемъ—въ 1672 году. Первый храмъ въ слободѣ построенъ въ 1676 году. Въ слободѣ около $4^1/_2$ тысячъ жителей, богадѣльня, почтовая станція, нѣсколько лавокъ и базаръ.

Желѣзный узкоколейный путь *Ворожба-Серединная Буда*, имѣющій общее протяженіе 141 версту, нашей области принадлежитъ менѣе чѣмъ наполовину.

Верстахъ въ 6 за начальной своей станціей желѣзный путь уже вступаетъ въ предѣлы Центральной черноземной области, гдѣ онъ оставляетъ станціи *Теткино*, *Щечково*, *Марково* и *Крупецъ* (см. „Россія“, т. II, стр. 611—612) и только на 74-й верстѣ

достигаетъ своей первой въ предѣлахъ описываемой области станціи — *Заруцкой*, находящейся въ Глуховскомъ уѣздѣ Черниговской губерніи, верстахъ въ 3 отъ границы Курской губ. Станція занята почти исключительно отправленіемъ грузовъ, хотя послѣднихъ отпускается отсюда всего около 125 тыс. пудовъ втеченіе года.

Въ 3 верстахъ отъ станціи находится имѣніе П. В. Бека *Заруцкое* площадью въ 865 д. Сѣвооборотъ принятъ четырехпольный съ посѣвомъ въ одномъ полѣ картофеля. Въ имѣніи существуетъ винокуренный заводъ, выкуривающій до 1.760.000 градусовъ спирта. Въ районѣ тяготѣнія станціи лежитъ нѣсколько людныхъ селеній. Такъ, верстахъ въ 4 къ с.-в. отъ него, при рѣчкѣ *Калиновкѣ* расположено село *Кучеровка* Глуховскаго уѣзда, имѣющее около $2^1/_2$ тысячъ жителей, правосл. церковь, двѣ водяныхъ и 15 вѣтр. мельницъ, двѣ крупорушки и сукновальни. Въ эпоху освобожденія крестьянъ оно принадлежало дворянской фамиліи Амосовыхъ. Верстахъ въ 8 въ томъ же направленіи отсюда, при рѣчкѣ *Ложкѣ*, лежитъ волостное село *Уланово* съ населеніемъ болѣе $3^1/_2$ тысячъ душъ: въ селѣ есть двѣ прав. церкви, нѣсколько лавокъ, постоялыхъ дворовъ, базаръ и болѣе 12 мельницъ, въ томъ числѣ 1 водяная.

За ст. Заруцкой въ 8 верстахъ лежитъ слѣдующая станція пути *Глухов* и при ней уѣздный городъ Черниговской губерніи **Глуховъ**. Первое упоминаніе Глухова встрѣчается еще въ Лаврентьевской лѣтописи подъ 1152 годомъ. Впослѣдствіи Глуховъ принадлежалъ Глуховскимъ князьямъ, родоначальникомъ которыхъ былъ Семеонъ Михайловичъ, внукъ Всеволода Святославовича Чермнаго, кн. Черниговскаго. Семеонъ жилъ или въ Глуховѣ, или въ Новосилѣ, сынъ же его Романъ въ половинѣ XIII вѣка, уходя отъ притѣсненій татаръ, переселился окончательно въ Одоевъ и сталъ называться княземъ Одоевскимъ. Въ слѣдующемъ столѣтіи Глуховъ, какъ и другіе города, подпалъ подъ власть Литвы, а позднѣе—Польши; къ Россіи онъ перешелъ только съ присоединеніемъ Малороссіи. Въ 1663 году подъ Глуховымъ потерпѣлъ неудачу самъ король польскій Янъ-Казиміръ и долженъ былъ вывести за Десну свое голодное войско, причемъ только оплошность царскаго воеводы кн. Якова Куденетовича Черкасскаго спасла поляковъ отъ полнаго истребленія. Въ 1669 году въ Глуховѣ происходила, по указу царя Алексѣя Михайловича, рада, на которую съѣхались малороссійскіе посланцы и русскіе послы — кн. Гр. Гр. Ромодановскій со своими товарищами; на этой радѣ былъ избранъ въ гетманы Демьянъ Многогрѣшный и постановленъ цѣлый рядъ статей. Въ 1708 году, послѣ разрушенія кн. Меншиковымъ мѣстечка Батурина, служившаго мѣстомъ пребыванія малороссійскихъ гетмановъ, послѣднее было перенесено, по указу Петра Великаго, въ Глуховъ. Самъ Петръ Великій въ этомъ году прибылъ въ Глуховъ для избранія новаго гетмана и для присутствія на актѣ проклятія Мазепы. 7-го ноября царь писалъ своимъ: „Объявляемъ вамъ, что послѣ переметчика вора Мазепы вчерашняго дня учинили здѣшній народъ елекцію новаго гетмана, гдѣ всѣ, какъ одними устами, выбрали Скоропадскаго, полковника стародубскаго; и тако проклятый Мазепа, кромѣ себѣ, худа никому не причинилъ, ибо народомъ и имени его слышать не хотятъ, и симъ изряднымъ дѣломъ вамъ поздравляю". Для проклятія Мазепы въ Глуховъ пріѣхали митрополитъ Кіевскій съ двумя архіереями Черниговскимъ и Переяславскимъ. Петръ писалъ: того жъ дня и персону (изображеніе) онаго измѣнника Мазепы вынесли, и, снявъ кавалерію (которая на ту персону была надѣта съ бантомъ), оную персону бросили въ палачевскія руки, которую палачъ взялъ и, прицѣпя за веревку, тащилъ по улицѣ и по площади даже до висѣлицы и потомъ повѣсилъ". На другой день въ Глуховѣ же были казнены полковникъ Чеченъ и другіе приверженцы Мазепы, взятые въ Батуринѣ. Съ образованіемъ Малороссійской губерніи Глуховъ былъ назначенъ уѣднымъ ея городомъ. Въ 1748 году въ Глуховѣ былъ огромный пожаръ: сгорѣло 275 домовъ, въ томъ числѣ нѣсколько школъ и шпиталей (госпиталей). Жителей въ городѣ, по переписи 1897 года, 14.856 человѣкъ. Въ Глуховѣ есть мужская гимназія, женская прогимназія и учительскій институтъ. Втеченіе года въ городѣ бываютъ 4 ярмарки. Станція Глуховъ отправляетъ различныхъ грузовъ около 1 м. пудовъ, получаетъ же ихъ немногимъ болѣе полумилліона.

Близъ самаго Глухова находится, нынѣ уже упраздненный, *Успенскій* женскій монастырь, основанный въ 1670 году; въ монастырѣ существуютъ двѣ церкви: Успенія и Рождества Христова.

Отъ города Глухова по всѣмъ направленіямъ расходятся почтовыя и транспортныя дороги.

Къ югу отъ города идетъ почтовая дорога на г. *Путивль* Курской губерніи. Верстахъ въ 22 отъ города, частью почтовой и частью (сравнительно небольшой) транспортной дорогой, находится *Петропавловскій-Бутырскій* мужской монастырь, основанный, по преданію, во второй четверти XIII вѣка. Въ 1694 г. игумномъ въ немъ

былъ св. Дмитрій Ростовскій. Монастырь расположенъ среди густого дубоваго лѣса, на берегу рѣки *Клевени*. Въ монастырѣ три церкви, изъ которыхъ соборъ во имя ап. Петра и Павла построенъ въ концѣ XVII вѣка св. Дмитріемъ Ростовскимъ. Здѣсь похороненъ извѣстный поборникъ православія архимандритъ Мельхиседекъ Значко-Яворскій, управлявшій монастыремъ съ 1786 по 1809 г. Въ 3 верстахъ отъ монастыря находится приписанная къ нему *Николаевская* пустынь, въ которой св. Дмитрій писалъ Четьи-Минеи; на мѣстѣ его кельи водруженъ крестъ; здѣсь же существуетъ колодезь, выкопанный самимъ святителемъ. Съ 1744 года монастырь управляется архимандритами. Въ день Петра и Павла при монастырѣ бываетъ ярмарка. Верстахъ въ 3 къ западу отъ Петропавловскаго монастыря лежитъ село *Кочерги* съ населеніемъ около тысячи душъ, въ окрестностяхъ котораго находятся извѣстныя ломки жернового камня; послѣдній отсюда отсылается нерѣдко до Кіева и даже до Москвы.

Къ юго-западу отъ Глухова идетъ почтовый трактъ на г. *Кролевецъ*. Верстахъ въ 7 отъ города по этому тракту лежитъ село *Полошки*, при рѣчкѣ *Вербоватицъ*, съ

Петропавловскій монастырь Глуховскаго у. Черниг. губ. (*По фот. Х. М. Попова*).

населеніемъ около $1^1/_2$ тыс. человѣкъ. Село это получило извѣстность еще въ XVIII вѣкѣ благодаря находящимся здѣсь на площади около 45 десятинъ залежамъ фарфоровой глины, за которою ѣздили изъ Петербурга для нуждъ Императорскаго фарфороваго завода. Мѣсторожденіе глины начинается за сельскими изгородями, по обѣимъ сторонамъ старой Кіевской дороги, на довольно возвышенномъ мѣстѣ, лежащемъ подъ спускомъ къ р. *Есмани*. Слой каолина здѣсь залегаетъ на 14 саженъ подъ слоемъ оранжеваго песка; толщина каолиновой жилы простирается до 5 четвертей. Разработка глины производится колодцами; ведется она только зимой и въ настоящее время она уже очень ограничена.

На западъ и далѣе къ сѣверо-западу отъ города направляется почтовая дорога на *Новгородъ-Сѣверскъ*. Верстахъ въ 11 отъ города на этомъ трактѣ расположено казенное село *Черторыи* съ населеніемъ болѣе $3^1/_2$ тысячъ душъ; въ селѣ 2 церкви. При селѣ съ 1881 года работаетъ винокуренный заводъ Бирвара, выкуривающій спирта на сумму до 20 тыс. рублей.

Къ сѣверо-западу отъ Глухова идетъ транспортная дорога къ *Шостенскому* порохового заводу. Въ 10 верстахъ по этой дорогѣ, при верховьяхъ р. *Есмани*, на бе-

регахъ озера красиво расположено людное село *Слаутъ* съ населеніемъ около 2,7 тысячъ душъ.

Съ сѣверу отъ Глухова, верстахъ въ 4, лежитъ село *Береза*, имѣющее около $3^1/_2$ тыс. жителей; при селѣ существуетъ маслобойный заводъ Трофименка, вырабатывающій коноплянаго масла и жмыховъ на сумму до 15 тыс. рублей.

Наконецъ къ сѣверо-востоку отъ Глухова тянется почтовый трактъ въ Курскую губернію на городъ *Сѣвскъ*. Верстахъ въ 14 отъ города по этому тракту, при рѣчкѣ Есмани расположено волостное село *Есманъ* съ населеніемъ болѣе $2^1/_2$ тыс. душъ; въ селѣ есть православная церковь, почтовая станція, съ десятокъ вѣтряныхъ мельницъ и двѣ крупорушки.

Слѣдующая станція описываемаго пути *Горѣлый Хуторъ* (*Горѣлые*) находится въ 19 в. отъ ст. Глухова. Станція занята почти исключительно отправленіемъ грузовъ (около 170 тыс. пудовъ).

Верстахъ въ 6 къ востоку отъ станціи, при рѣчкѣ *Ловрѣ* находится село *Яновка* (жителей менѣе тысячи человѣкъ); при селѣ расположено имѣніе Д. А. Карпеки Ловра площадью въ 850 дес., изъ числа которыхъ 640 состоятъ подъ пашней. Въ хозяйствѣ приняты сѣвообороты: восьмипольный, пятипольный и четырехпольный. Скотъ содержится только рабочій; половина рабочихъ воловъ, преимущественно непригодныхъ къ работѣ, ежегодно откармливается бардою и продается скотопромышленникамъ. Въ имѣніи существуетъ съ 1884 года винокуренный заводъ, выкуривающій до 2.600.000 градусовъ безводнаго спирта.

За Горѣлымъ желѣзный путь достигаетъ слѣдующей своей станціи *Свѣсы* (*Свѣчи*) на 14-й верстѣ отъ Горѣлаго. Станція отправляетъ и получаетъ грузовъ почти одинаковое количество — около 600 тыс. пудовъ; важнѣйшее отправленіе станціи — лѣсные строительные матеріалы.

Въ $1^1/_2$ в. отъ станціи къ западу лежитъ небольшая слободка *Свѣсса*, при которой существуетъ нѣсколько заводовъ г. Неплюева. Верстахъ въ 7 на востокъ отъ станціи, при рѣчкѣ *Шеенкѣ* расположено волостное мѣстечко *Марчихина Буда*, имѣющее свыше 4 тысячъ жителей, 2 прав. церкви, болѣе десятка лавокъ, еженедѣльный базаръ и 4 ярмарки въ году; при селеніи работаетъ небольшой маслобойный заводъ Ребенко, выдѣлывающій коноплянаго масла почти на 10 тыс. р. въ годъ.

Въ 9 верстахъ отсюда на западъ, при рѣчкѣ *Студенкѣ* расположено волостное мѣстечко *Ямполь* (Ямполь), которое въ прежнее время было отписано, въ числѣ другихъ мѣстностей, на содержаніе гетмановъ. Гетманъ Скоропадскій подарилъ Ямполь кн. Меньшикову. Послѣ паденія Меньшикова это мѣстечко снова отошло къ войску, но затѣмъ было отписано на гетмана графа Разумовскаго. Въ XVIII столѣтіи Ямполь былъ сотеннымъ мѣстечкомъ Нѣжинскаго полка. Въ настоящее время въ этомъ мѣстечкѣ болѣе 4 тысячъ жителей. Здѣсь двѣ православныхъ церкви. Въ церкви во имя Преображенія Господня находится чудотворная икона Владимірской Божіей Матери, на поклоненіе которой въ десятую пятницу послѣ Пасхи ежегодно стекается множество народа. Въ мѣстечкѣ много лавокъ, еженедѣльный базаръ и 3 ярмарки въ году. Въ эпоху освобожденія крестьянъ мѣстечко принадлежало И. Неплюеву, владѣвшему здѣсь и въ уѣздѣ 25 тыс. дес. земли. Первоначальнымъ владѣльцемъ Ямпольскаго имѣнія былъ знаменитый Ив. Ив. Неплюевъ (1693—1773), бывшій (1723—1734) русскимъ резидентомъ въ Константинополѣ, а впослѣдствіи главнымъ командиромъ Малороссіи. Удаленный отъ этой должности, по извѣту, съ лишеніемъ орденовъ и помѣстій, онъ оправдался въ глазахъ императрицы и былъ назначенъ ею намѣстникомъ Оренбургскаго края, которому онъ своимъ 16-лѣтнимъ управленіемъ (до 1760 г.) принесъ большую пользу. Неплюевы—древній дворянскій родъ, происходящій, вмѣстѣ съ Шереметевыми и Колычевыми, отъ родоначальника рода Романовыхъ боярина Андрея Кобылина. При мѣстечкѣ и нынѣ находится имѣніе Н. Н. Неплюева „*Ямполь*", занимающее площадь почти въ 19 т. десятинъ. Полевое хозяйство ведется при восьмипольномъ, десятипольномъ и тринадцатипольномъ сѣвооборотахъ. Въ хозяйствѣ разводятся лошади рабочаго и упряжного сорта, молочный скотъ — полукровный симментальскій, свиньи—беркширы и іоркширы. Имѣется пасѣка и плодовый садъ на 7 дес.; практикуется лѣсонасажденіе; лѣсное хозяйство ведется при столѣтнемъ оборотѣ рубки. Въ имѣніи существуютъ: Свѣсскій песочный свеклосахарный заводъ, перерабатывающій 70 тыс. берковцевъ свекловицы, Воздвиженскій винокуренный заводъ, выкуривающій 3 милліона градусовъ спирта, Свѣсскій винокуренный заводъ, выкуривающій 450 тыс. градусовъ спирта, маслобойный заводъ, перерабатывающій до 40 тыс. пуд. конопли, 8 мельницъ—паровая, одна вѣтряная и шесть водяныхъ и наконецъ чугунно-литейный заводъ, производящій земледѣльческія орудія и машины для заводовъ. При

имѣніи существуетъ Воздвиженская мужская сельско-хозяйственная школа, Преображенская женская сельско-хозяйственная школа, учебныя мастерскія, селекціонная лабораторія и устраивается метеорологическая станція. Владѣлецъ Янполя Н. Н. Неплюевъ, извѣстный нѣкоторыми духовными сочиненіями, былъ основателемъ Крестовоздвиженскаго трудового братства.

Слѣдующая станція желѣзнаго пути *Юрасовка* (*Михайловская*) расположена на 10-й верстѣ за Свѣссой. Станція отправляетъ грузовъ въ годъ приблизительно 800 тыс. пудовъ, получаетъ же ихъ около 700 тыс. пудовъ.

Неподалеку отъ станціи, при хуторѣ *Михайловскомъ* съ 1885 года существуетъ огромный сахарорафинадный заводъ товарищества свеклосахарныхъ и рафинадныхъ заводовъ бр. Терещенко, вырабатывающій сахарнаго рафинада и рафинадной патоки на сумму около 8 милліоновъ рублей; на заводѣ почти 500 рабочихъ.

Къ западу отъ станціи, верстахъ въ 17 по прямому направленію находится при рѣчкѣ *Ключищѣ* село Новгородъ-Сѣверскаго уѣзда *Шатрищи* съ населеніемъ болѣе $2^1/_2$ тысячъ душъ, возлѣ которой залегаетъ пластъ глины, дающій возможность почти каждому жителю села зарабатывать себѣ на пропитаніе производствомъ глиняныхъ горшковъ; въ селѣ 2 церкви, нѣсколько лавокъ и одна ярмарка въ году.

Къ сѣверо-западу отъ станціи верстахъ въ 6 лежитъ хуторъ *Дорошенковъ* — имѣніе Г. Я. Дорошенка, занимающее площадь въ 550 дес., изъ которыхъ болѣе 350 д. пашни. Полевое хозяйство ведется при тринадцатипольномъ сѣвооборотѣ. Имѣется небольшой конный заводъ; производитель симментальской породы. Въ имѣніи значительная пасѣка въ 2 тыс. ульевъ-дуплянокъ. Практикуется лѣсоразведеніе. Въ имѣніи существуетъ винокуренный заводъ, выкуривающій ежегодно до 650 тыс. градусовъ спирта изъ картофеля.

Наконецъ на 16-й верстѣ за ст. Юрасовкой описываемый желѣзный путь достигаетъ конечной своей станціи *Серединой Буды*, находящейся уже въ Новгородъ-Сѣверскомъ уѣздѣ. Станція занята главнымъ образомъ отпускомъ товаровъ, которыхъ отсюда отправляется втеченіе года болѣе 2,3 милліоновъ пудовъ; важнѣйшее отправленіе станціи — лѣсные строительные матеріалы (около $1^1/_2$ милл. пудовъ). Получаетъ станція грузовъ всего около 0,4 м. пудовъ. Свое названіе станція заимствовала отъ лежащаго при ней торговаго мѣстечка *Серединой Буды*, въ XVIII столѣтіи принадлежавшаго Стародубскому полку. Въ 1727 году доходы съ мѣст. Серединой Буды были опредѣлены на содержаніе тайнаго совѣтника Наумова, а въ 1764 — на содержаніе Румянцева. Жителей здѣсь около $4^1/_2$ тысячъ душъ. Въ мѣстечкѣ три православныхъ церкви, нѣсколько лавокъ, еженедѣльный базаръ, три довольно значительныхъ ярмарки и два небольшихъ завода: одинъ маслобойный Чемеева—съ производствомъ въ 7 тыс. р., а другой кожевенный Гончарова — съ выработкой всего на $8^1/_2$ тыс. р.

Въ 6 верстахъ къ западу отъ станціи, при рѣчкѣ *Знобовкѣ* расположено волостное село Новгородъ-Сѣверскаго у. *Чернацкое*, имѣющее болѣе $8^1/_2$ тыс. населенія, церковь, ежегодную ярмарку и около 20 мельницъ, въ томъ числѣ одну водяную; при селѣ съ 1881 года работаетъ маслобойный заводъ Щербакова, приготовляющій конопляное масла на 9 слишкомъ тысячъ рублей. Въ 6 верстахъ къ сѣверо-западу отъ с. Чернацкаго, при той же транспортной дорогѣ и рѣчкѣ Знобовкѣ лежитъ небольшое село *Великая Березка* съ населеніемъ около 700 человѣкъ, при которомъ съ 1852 года существуетъ сахароваренный заводъ Бѣловскаго, вырабатывающій сахарнаго песка, патоки и жома почти на 100 тысячъ рублей въ годъ; на заводѣ работаетъ болѣе 300 человѣкъ. Наконецъ, въ 20 верстахъ отъ станціи Серединой Буды къ сѣверо-западу, при рѣчкѣ *Улицѣ* расположено село *Старая Гута*, имѣющее около $1^1/_2$ тысячъ жителей, церковь, нѣсколько лавокъ, ярмарку и двѣ водяныхъ мельницы. При селѣ работаетъ уже давно (съ 1869 г.) небольшой маслобойный заводъ съ производствомъ коноплянаго масла на 3 тыс. р. въ годъ. Во времена освобожденія крестьянъ Старая и Новая Гута принадлежали Аркадію Кочубею, владѣвшему тогда здѣсь болѣе чѣмъ 10 тыс. десятинъ земли. Вер. въ 2 къ з. отъ Ст. Гуты расположена д. *Васильевка* — родина одного изъ выдающихся дѣятелей царствованій имп. Николая I и Александра II Андрея Паре. Заблоцкаго-Десятовскаго (1808—1881), получившаго среднее образованіе въ новгородъ-сѣверской гимназіи, высшее (магистръ математическихъ наукъ)—въ московскомъ университетѣ, бывшаго ближайшимъ сотрудникомъ министра гр. П. Д. Киселева, членомъ редакціонныхъ коммиссій по дѣлу освобожденія крестьянъ, однимъ изъ видныхъ дѣятелей Имп. Русскаго Географическаго Общества, наконецъ членомъ Госуд. Совѣта, составившимъ себѣ всеобщую извѣстность трудами „Гр. Киселевъ и его время“, „Финансы Пруссіи“ и пр.

# ГЛАВА IX.

## Пути, примыкающіе къ Кіеву, и линіи сѣверной части области.

**В. В. Морачевскаго, Б. Г. Карпова и И. М. Малышевой.**

---

**Кіево-Воронежская ж. д. и ея вѣтви.—Линія Кіевъ-Лозовая.—Днѣпръ въ предѣлахъ области.—Линія Ромны-Кременчугъ.—Либаво-Роменская ж. д. и ея вѣтви.—Полѣсскія ж. д., Новозыбковскій и Стародубскій подъѣздные пути.**

Перейдемъ теперь къ описанію мѣстностей, лежащихъ по линіи *Кіево-Воронежской* желѣзной дороги.

Узловая станція *Ворожба* Кіево-Воронежской желѣзной дороги, расположенная въ Сумскомъ уѣздѣ Харьковской губерніи, получаетъ различныхъ грузовъ втеченіе года около 55 милліоновъ пудовъ (11 м. п. соли, 11 м. п. каменнаго угля, 4½ м. п. хлѣба и пр.); отправляетъ же станція болѣе 25 милл. пудовъ (свыше 12 м. п. однихъ лѣсныхъ строительныхъ матеріаловъ).

Къ востоку отъ ст. Ворожбы по направленію къ Воронежу, Кіево-Воронежскій путь въ предѣлахъ нашей области проходитъ на протяженіи менѣе 20 верстъ и имѣетъ еще только одну станцію *Новоселки* въ 17 верстахъ отъ Ворожбы. Станція получаетъ груза болѣе 3 милл. пудовъ, отправляетъ же почти 2 м. пудовъ; важнѣйшее отправленіе станціи—хлѣбъ, котораго она отпускаетъ болѣе 1,2 милл. пудовъ.

Верстахъ въ 4½ отъ станціи къ юго-востоку, при рѣчкѣ *Павловкѣ* расположено волостное село *Павловка* съ населеніемъ болѣе 8 тысячъ жителей. Къ югу отсюда, верстахъ въ 8, при рѣкѣ *Крипѣ* лежитъ другая волостная слобода *Рѣчки*, существующая съ половины XVII вѣка; въ слободѣ около 6 тысячъ жителей, церковь, больница, нѣсколько лавокъ и 3 ярмарки въ году. Въ 10 верстахъ отъ с. Павловки на юго-востокъ, при рѣчкѣ *Морочѣ* находится еще людное волостное село *Ястребеное*, имѣющее свыше 4 тысячъ жителей; въ селѣ бываетъ двѣ ярмарки въ году.

Къ сѣверо-западу отъ станціи верстахъ въ 5 лежитъ имѣніе И. Н. Терещенка *Искрисковщина* площадью въ 380 десятинъ, изъ которыхъ болѣе 300 составляютъ пашню; сѣвооборотъ принятъ четырехпольный. Стадо молочнаго скота состоитъ изъ полукровныхъ голландскихъ коровъ; молоко перерабатывается въ сыръ бакштейнъ и масло. Свиньи—іоркширы. Въ хозяйствѣ производится выкормка грены и разматываніе коконовъ. Въ имѣніи учреждена Михайловская сельско-хозяйственная школа съ различными мастерскими и учебнымъ полемъ.

*Сумскій* уѣздъ имѣетъ вообще черноземную плодородную почву. Лѣса, занимаютъ въ немъ до 17% его пространства и въ особенности уцѣлѣли вдоль береговъ р. Псла. Уѣздъ густо заселенъ. Жителей въ немъ 230 тыс., на кв. вер. по 82 жит. Со времени освобожденія крестьянъ населеніе уѣзда возросло на 85%. Населеніе почти исключительно малорусское: примѣсь великоруссовъ ничтожна. Изъ крестьянъ 59% вышли изъ крѣпостной зависимости; они были надѣлены, въ среднемъ, 2,2 дес. на рев. душу, а бывшіе государственные—2,6. Только 22% всѣхъ крестьянъ состоятъ на подворномъ пользованіи, остальные — на общинномъ. Подъ пашнями въ уѣздѣ 67% всѣхъ земель; хлѣба имѣется значительный избытокъ. Особенно развиты посѣвы свекловицы. По развитію заводской промышленности, а именно свеклосахарной, уѣздъ занимаетъ первое мѣсто въ губерніи; онъ производитъ сахара и патоки на 15 мил. руб. въ годъ при 2.000 рабочихъ. Волостей въ уѣздѣ 28. Крупныхъ селеній (свыше 2.000 жит.) числится до 21; изъ нихъ 5 имѣютъ свыше 5.000 ж. Въ уѣздѣ есть крупныя землевладѣнія. Въ эпоху освобожденія крестьянъ цензовыхъ дворянъ было 68; изъ нихъ дворянскихъ фамилій, владѣвшихъ болѣе чѣмъ 3.000 дес., было 11, а именно: отъ 17 до 20 т. дес. — кн. Голицыны, Кондратьевы, Бутурлины и Зоромірскіе, свыше 12 тыс. дес.—Савичи, отъ 5 до 10—Зиновьевы, Рахмановы и Кукель-Яснопольскіе, отъ 3 до 5 тыс.—Хрущовы, гр. Толстые и Купріяновы.

За ст. Новоселками, желѣзный путь уже на седьмой верстѣ оставляетъ границы Малороссіи, но, пройдя верстъ 55—56 по южной окраинѣ Путивльскаго уѣзда Курской губерніи (гдѣ онъ имѣетъ двѣ станціи—Красное (Путивль) и Грузское, см. „Россія", т. II, стр. 612—616), онъ снова входитъ въ предѣлы описываемой области и на 7-й верстѣ отъ границы достигаетъ станціи *Конотопа*. Станція получаетъ и отправляетъ грузовъ по 1 милл. пудовъ.

Менѣе чѣмъ въ 2 верстахъ отъ станціи, при р. *Езучи*, притокѣ Сейма, расположенъ уѣздный городъ Черниговской губерніи **Конотопъ**. Въ 1635 году на мѣстѣ нынѣшняго города была выстроена польскимъ выходцемъ Подковою усадьба, получившая названіе Новоселицы. Въ 1640 году близъ усадьбы новгородъ-сѣверскимъ старостою княземъ Пясочинскимъ была сооружена регулярная крѣпость. Послѣдняя состояла изъ четырехсторонняго земляного вала съ 3 башнями и проѣзжими воротами; каждая сторона вала имѣла до 100 саж. длины. Валы были уничтожены только около 30-хъ годовъ XIX столѣтія. При Богданѣ Хмельницкомъ въ 1648 году Конотопъ былъ освобожденъ изъ-подъ власти поляковъ и назначенъ сотеннымъ городкомъ Нѣжинскаго полка. Во время возмущенія гетмана Виговскаго въ 1659 году Конотопу пришлось выдержать долгую и неудачную осаду кн. Трубецкого, отряды котораго были разбиты близъ города поляками и татарами. Черезъ пять лѣтъ, въ 1664 году городъ подвергся разоренію отъ поляковъ. Какъ говоритъ преданіе, Конотопъ выдерживалъ осаду и во время шведской войны. Въ 1781 году онъ былъ назначенъ уѣднымъ городомъ Новгородъ-Сѣверскаго намѣстничества, но черезъ 10 лѣтъ былъ отписанъ къ Черниговскому намѣстничеству. Въ 1797 году Конотопъ былъ назначенъ городомъ вновь образованной Малороссійской губ. и только съ 1802 года сталъ въ числѣ уѣздныхъ городовъ Черниговской губерніи. Въ настоящее время жителей въ городѣ, по даннымъ всеобщей переписи, 19.400 душъ.

Къ югу отъ города Конотопа идетъ почтовый трактъ на городъ *Ромны*.

Верстахъ въ 3 отъ города при этомъ трактѣ и при рѣчкѣ *Ромнѣ* расположено людное село *Подлипное*, имѣющее болѣе 4 тыс. жителей. Верстахъ въ 8 къ юго-востоку отсюда находится имѣніе т-ва свеклосахарныхъ и рафинадныхъ заводовъ бр. Терещенко *Скибинское*, площадью въ 686 дес.; сѣвооборотъ шестипольный съ посѣвомъ въ двухъ поляхъ сахарной свекловицы. Верстахъ въ 2 отъ названнаго имѣнія къ юго-востоку лежитъ людное волостное село *Семяновка* съ населеніемъ около 3 тысячъ душъ. Село это въ эпоху освобожденія крестьянъ принадлежало Ник. Гавр. Гамалѣю, владѣвшему здѣсь и въ сосѣднихъ деревняхъ 5.600 дес. земли. Дворянскій родъ Гамалѣи происходитъ отъ польскихъ дворянъ Высоцкихъ, изъ которыхъ одинъ, будучи посланъ отъ Богдана Хмельницкаго къ турецкому султану, получилъ прозваніе Гамалѣя. Къ югу отъ с. Подлипнаго, верстахъ въ 20, совершаемыхъ частью почтовымъ трактомъ, а частью проселочной дорогой, расположено волостное село *Кошары*, имѣющее до 3.500 ж., школу, лавки, до 20 вѣтр. мельницъ, крупорушки, кирпичн. заводъ и маслобойню. Въ эпоху освобожденія крестьянъ оно принадлежало Алекс. и Андр. Петр. Тарновскимъ. Въ то время три брата Тарновскихъ владѣли здѣсь 7.500 дес. Нынѣ самое образцовое изъ ихъ имѣній, принадлежащее А. П. Тарновскому, занимаетъ при с. Кошарахъ площадь въ 1.300 дес. Полевое хозяйство ведется при четырехпольномъ сѣвооборотѣ. Въ имѣніи въ значительныхъ размѣрахъ ведется культура табака: плантаціи занимаютъ площадь въ 60 дес. Устроенъ винокуренный заводъ.

Къ юго-западу отъ ст. Конотопа въ 8 верстахъ по транспортной дорогѣ лежитъ село *Шаповаловка*, возлѣ котораго на берегу озера на глубинѣ 3 метровъ найдены кости мамонта и кремневый ножикъ между ними, со слѣдами употребленія мамонта въ пищу. Далѣе въ 2 верстахъ отсюда на томъ-же трактѣ расположено село *Сосновка*, имѣющее болѣе 3 тысячъ жителей. Еще въ 6 верстахъ отсюда и при томъ же трактѣ расположено село *Малый Самборъ* съ населеніемъ свыше 3 тысячъ душъ, а верстахъ въ 6 отъ него къ юго-востоку при болотѣ лежитъ волостное село *Великій Самборъ* съ населеніемъ въ $4^1/_2$ тысячи душъ; въ селѣ есть нѣсколько лавокъ, базаръ и 4 ярмарки въ году.

Къ западу и далѣе къ сѣверо-западу отъ Конотопа идетъ почтовая дорога на мѣстечко *Батуринъ* и затѣмъ на г. *Сосницу*. По этой дорогѣ расположено нѣсколько многолюдныхъ селеній. Такъ, въ 6 верстахъ отъ Конотопа, при рѣчкѣ *Рудкѣ* лежитъ людное село *Поповка*, имѣющее около $6^1/_2$ тысячъ жителей; въ селѣ есть двѣ церкви, лавки, вѣтр. мельница и кирпичный заводъ. Далѣе, верстахъ въ 8 отсюда находится

на самомъ трактѣ волостное село *Красное*, въ которомъ насчитывается болѣе $4\frac{1}{2}$ тысячъ жителей; здѣсь есть церковь, нѣсколько постоялыхъ дворовъ, лавки, нѣсколько вѣтряныхъ мельницъ и крупорушекъ; при селѣ работаетъ винокуренный заводъ Зороховича, выкуривающій спирта въ годъ на сумму свыше 40 тыс. рублей. Въ 3 верстахъ далѣе лежитъ село *Митченки* съ населеніемъ въ $4\frac{1}{2}$ тысячи душъ; здѣсь существуетъ 2 церкви, кирпичный заводъ, водяная и двѣ вѣтряныхъ мельницы, а также крупорушка. Наконецъ еще въ 5 верстахъ отсюда, на лѣвомъ, возвышенномъ берегу рѣки *Сейма* расположено людное и торговое мѣстечко *Батурин*ъ, богатое историческими воспоминаніями. Основанъ Батуринъ въ 1576 году королемъ польскимъ Стефаномъ Баторіемъ и былъ предназначенъ мѣстомъ пребыванія для запорожскихъ гетмановъ. Въ 1668 году здѣсь были заключены „батуринскія“ договорныя статьи между московскимъ правительствомъ и Малороссіей; въ 1669 году царь Алексѣй Михайловичъ назначилъ Батуринъ резиденціей малороссійскихъ гетмановъ. Мазепа укрѣпилъ это мѣстечко и въ 1708 году вышелъ отсюда соединиться со шведской арміей. Сюда же спѣшилъ съ русскими войсками кн. Меньшиковъ. Царь Петръ Великій писалъ Меньшикову: „Сего моменту получилъ я отъ Флюка (вѣдомость), что непріятель пришедъ сталъ у рѣки (Десны) на Батуринскомъ трактѣ, и для того изволь не мѣшкать“. На другой день отъ царя было получено новое письмо: „когда сіе письмо получишь, тогда тотчасъ, оставя караулы довольные, поди къ тому мѣсту, гдѣ нынѣ непріятель мостъ дѣлаетъ“. 2-го ноября царь писалъ: „Паки подтверждаю, что шведы перешли на сю сторону рѣки и хотя наши крѣпко держали и трижды ихъ сбивали, однако за неудобностью мѣста одержать не могли, понеже у непріятеля на той сторонѣ рѣки мѣсто было зѣло удобное, гдѣ поставлены были на горѣ пушки въ три боя, и больши держаться нашимъ было ни по которому образу нельзя; того дня извольте быть опасны и потому смотря поступать, ибо непріятель перебрался отъ Батурина только во шти (шести) миляхъ, и наши войска почали отступать къ Глухову“. Наконецъ на слѣдующій день пришло еще письмо: „сей день и будущая ночь вамъ еще возможно трудиться тамъ, а далѣе завтрашняго утра (ежели чего не сдѣлано) бавиться (оставаться) вамъ тамъ опасно“. Меньшиковъ окончилъ дѣло въ срокъ. Къ Батурину Меньшиковъ пришелъ 31-го октября, гдѣ его уже ожидалъ кн. Дм. Мих. Голицынъ. Послѣдній еще до пріѣзда Меньшикова велъ переговоры съ осажденными приверженцами Мазепы, находившимися подъ начальствомъ полковника Чечела и генеральнаго есаула Кениче́ска; но отвѣтъ былъ полученъ единогласный: безъ новаго гетмана не впустимъ великороссійскихъ войскъ въ замокъ, а гетмана надо выбирать вольными голосами, и пока шведъ изъ малороссійскихъ предѣловъ не выйдетъ, до тѣхъ поръ и гетмана выбирать нельзя“. По своемъ прибытіи Меньшиковъ отдалъ приказаніе полкамъ итти къ рѣкѣ и намѣревался по мостамъ перейти въ городъ, но мазепинцы изъ замка вывели пушки и навели ихъ на мосты. Тогда Меньшиковъ велѣлъ войску спуститься ниже по рѣкѣ для перехода, послѣ чего изъ замка выѣхало 5 человѣкъ предупредить, что если русское войско перейдетъ на ихъ берегъ, то они станутъ бить. Меньшиковъ просилъ выслать ему для переговоровъ нѣсколько ихъ человѣкъ, но получилъ грубый отказъ; послѣ этого онъ велѣлъ 50 гренадерамъ переправиться на другой берегъ въ ладьяхъ. Послѣднее обстоятельство произвело на мазепинцевъ впечатлѣніе, и стоявшіе у пушекъ съ тревогою побѣжали въ замокъ. Такимъ образомъ мосты были очищены, и войска перешли Десну. Ночью осажденные прислали письмо Меньшикову, въ которомъ объявляли свою вѣрность царскому величеству и готовность впустить войско въ замокъ, но просили 3 дней срока для свободнаго выхода. Однако утромъ, не дождавшись отвѣта, мазепинцы стали стрѣлять изъ пушекъ и зажгли вокругъ города посадъ. Меньшиковъ послалъ имъ письмо, въ которомъ разрѣшалъ имъ свободный выходъ, но осажденные отвѣчали: „намъ некогда отвѣчать, мы всѣ здѣсь помремъ, а царскихъ войскъ не пустимъ“. Городъ былъ взятъ, и 2-го ноября Петръ получилъ уже слѣдующее письмо отъ Меньшикова: „Доношу вашей милости, что мы сего числа о шти часахъ по полуночи здѣшнюю фортицію съ двухъ сторонъ штурмовали и по двучасномъ огню оную взяли“. Взятіе и сожженіе Батурина были громаднымъ ударомъ для Мазепы: въ царскихъ рукахъ оказались люди, доказавшіе ему свою вѣрность, тамъ же богатая гетманская казна, уничтожена гетманская столица— и все это почти въ виду „непобѣдимыхъ“ шведовъ; самъ Мазепа между прочимъ говорилъ, какъ это видно изъ письма Орлика къ Стефану Яворскому, „.... а теперь въ нынѣшнемъ нашемъ несчастномъ состояніи всѣ дѣла иначе пойдутъ, и Украйна, Батуриномъ устрашенная, бояться будетъ за одно съ нами стоять“. Меньшикову еще при Петрѣ хотѣлось получить себѣ въ вотчину Батуринъ, но Петръ ему отказалъ. Долгое время не получалъ его онъ и при Екатеринѣ, но въ 1726 году императрица

пожаловала его Батуриномъ, имѣвшимъ тогда 1.800 дворовъ. Послѣ паденія Меньшикова Батуринъ былъ снова обращенъ въ казну. Наконецъ въ 1764 году Батуринъ былъ отданъ въ вѣчное потомственное владѣніе Разумовскому. Въ настоящее время въ этомъ мѣстечкѣ около 5 тысячъ жителей, 3 православныхъ церкви, еврейскій молитвенный домъ, лавокъ, два еженедѣльныхъ базара и 5 ярмарокъ въ году.

Верстахъ въ 8 отъ Батурина къ сѣверо-западу, при томъ же трактѣ и на томъ же берегу р. Сейма расположено людное село *Обмачевъ* съ населеніемъ болѣе 3 тысячъ человѣкъ. Въ 3 верстахъ отъ послѣдняго села, также къ сѣверо-западу, но уже на правомъ берегу Сейма, находятся въ недалекомъ другъ отъ друга разстояніи *Крупицкіе-Батуринскіе* мужскіе монастыри. Ветхій монастырь былъ основанъ еще въ XV вѣкѣ. Послѣ разоренія этой мѣстности татарами и литовцами монастырь долгое время оставался въ запустѣніи. Въ XVI столѣтіи около опустѣлой церкви поселилась монахиня Макрина, а въ скоромъ затѣмъ времени сюда стали стекаться иноки, которые и построили по близости Новый монастырь, который также сохранилъ названіе Крупицкаго, но кромѣ того по своей церкви получилъ дополнительное имя — Николаевскаго. Въ настоящее время оба монастыря подчиняются власти одного игумена. Въ концѣ XVII вѣка здѣсь былъ игуменомъ св. Дмитрій Ростовскій, оставившій монастырю свои собственноручныя записки. Въ старомъ монастырѣ одна церковь во имя св. Николая, а въ новомъ—двѣ; одна изъ нихъ—соборъ св. Николая, въ которомъ хранятся части мощей великом. Варвары, принесенныя сюда въ 1691 году. Къ числу достопримѣчательностей монастыря относятся между прочимъ: евангеліе, подаренное царемъ Алексѣемъ Михайловичемъ (евангеліе обложено серебряными досками и украшено драгоцѣнными камнями), затѣмъ ризы, епитрахиль, стихарь и воздухи, сдѣланные изъ серебряной парчевой порфиры имп. Елизаветы Петровны; вещи эти принесены въ даръ монастырю въ 1765 году граф. Разумовскою.

Къ востоку отъ ст. Конотопа верстахъ въ 15 находится имѣніе Я. У. Зороховича *Дубовязовка* площадью болѣе тысячи десятинъ. Въ хозяйствѣ принятъ двѣнадцатипольный сѣвооборотъ. Здѣсь существуетъ винокуренный заводъ, перерабатывающій продукты своего хозяйства.

Отъ города Конотопа къ сѣверу отвѣтвляется узкоколейная вѣтвь Кіево-Воронежской желѣзной дороги *Конотопъ-Пироговка*, сообщающаяся въ Пироговкѣ черезъ р. Десну (переправа) съ ширококолейнымъ подъѣзднымъ путемъ Новгородъ-Сѣверскъ—Новозыбковъ, находящимся, въ свою очередь, на линіи Полѣсскихъ желѣзныхъ дорогъ (см. ниже).

По *линіи Конотопъ-Пироговка* за ст. Конотопомъ, первая станція *Алтыновка*, въ 26 верстахъ, находится уже въ Кролевецкомъ уѣздѣ. Станція грузитъ для отправки ежегодно около 850 тыс. пудовъ различныхъ товаровъ, а получаетъ ихъ около 180 тыс. пудовъ.

Станція заимствовала свое названіе отъ вол. села *Алтыновки*, лежащаго верстахъ въ $1^1/_2$ отъ нея къ сѣверо-западу. Село расположено при рѣчкѣ *Степуровкѣ* и на почтовомъ трактѣ въ г. Сосницу. Въ селѣ болѣе $4^1/_2$ тыс. жителей, двѣ церкви, почтовая станція, нѣсколько лавокъ, воскресный базаръ и двѣ ежегодныхъ ярмарки. Въ окрестностяхъ Алтыновки находится еще нѣсколько людныхъ селеній. Такъ, верстахъ въ 7 отсюда на сѣверо-западъ лежитъ село *Былка*, имѣющее болѣе 2 тыс. жителей и въ эпоху освобожденія крестьянъ принадлежавшее наслѣдникамъ Петр. Ив. Балабина, владѣвшимъ здѣсь 4.600 дес. Затѣмъ верстахъ въ 10—12 къ западу, при транспортной дорогѣ расположено село *Рождественное* съ населеніемъ болѣе $3^1/_2$ тыс. душъ. Въ годы освобожденія крестьянъ село это принадлежало Павл. Петр. Юркевичу, владѣвшему здѣсь тогда 5.400 дес. земли. Нынѣ при селѣ находится Рождественская экономія К. Н. Юркевича площадью 1.270 дес. Сѣвооборотъ четырехпольный. Здѣсь разводятся свиньи — беркширы и существуютъ плодовый садъ, пасѣка и винокуренный заводъ. Въ 7 в. къ юго-западу отъ с. Былки находится волостное село *Атюша*, имѣющее около 600 дворовъ, около $4^1/_2$ тысячъ жителей, двѣ прав. церкви, нѣсколько лавокъ, базаръ и двѣ ярмарки.

Къ востоку отъ ст. Алтыновки верстахъ въ 6 лежитъ людное село *Спасское* съ населеніемъ также около $4^1/_2$ тысячъ душъ; въ селѣ двѣ церкви, нѣсколько лавокъ и ярмарка. Верстахъ въ 10—12 отсюда еще къ в.-ю.-в., при р.р. *Сеймѣ* и *Мутинкѣ* расположено волостное село *Мутина*, имѣющее около 500 крестьянскихъ дворовъ, около $3^1/_2$ тыс. жителей, церковь, нѣсколько лавокъ и одну ярмарку. Возлѣ села Мутина находится огромное болото, занимающее площадь въ длину 8 верстъ, а въ ширину—около трехъ. Возлѣ с. Мутина существовало два монастыря—мужской Златоустовскій и женскій Спасскій, упраздненный въ 1764 году; мужской былъ основанъ

въ 1718 году іеромонахомъ Іоанномъ съ дозволенія гетмана Скоропадскаго; въ 1732 году жена гетмана пожелала учредить здѣсь женскую обитель, почему иноки были переведены въ Гамалѣевскій монастырь. Верстахъ въ 7 къ югу отъ с. Мутина жить хуторъ *Волчикъ*—имѣніе И. С. Курдюмова. Пашни въ имѣніи болѣе 2½ тыс. десятинъ. Сѣвообороты—два четырехпольныхъ и шестипольный. Въ имѣніи устроенъ съ 1845 года свеклосахарный заводъ, перерабатывающій до 120 тыс. берковцевъ свекловицы; заводъ получаетъ сахарнаго песка и патоки на сумму въ 540 тыс. рублей. Въ хозяйствѣ производятся опыты надъ вліяніемъ удобренія суперфосфатомъ на свекловичныя высадки. Съ 1845 года въ имѣніи работаетъ крупный сахароваренный заводъ, изготовляющій сахарнаго песка, патоки и жома на сумму въ 540 тысячъ рублей; рабочихъ на заводѣ болѣе 350 человѣкъ.

Слѣдующая станція желѣзнаго пути *Кролевецъ* — въ 25 в. отъ Алтыновки. Станція въ 1899 году отправила разныхъ товаровъ почти 760 тыс. пудовъ, а получила около 250 тыс. пудовъ; главнымъ грузомъ, отправляемымъ станціей, являются лѣсные строительные матеріалы и дрова. При самой станціи расположенъ уѣздный городъ Черниговской губерніи **Кролевецъ**. Время основанія города, какъ предполагаютъ, относится къ 1601 г., а время его укрѣпленія—къ 1644 и 1664 годамъ. Документально извѣстно только, что Кролевецъ существовалъ въ 1638 году, когда онъ значился въ числѣ повѣтовыхъ городовъ. Въ 1644 году король Владиславъ IV предоставилъ городу магдебургское право и велѣлъ здѣсь построить замокъ. При Богданѣ Хмельницкомъ Кролевецъ состоялъ сотеннымъ городомъ Нѣжинскаго полка и въ 1654 году отошелъ къ Россіи, но Польша и послѣ этого долгое время еще не хотѣла уступить своихъ правъ на обладаніе имъ, такъ что еще въ 1663 году имъ овладѣлъ король Янъ Казиміръ, хотя и не на долгое время, такъ какъ городъ вскорѣ былъ отнятъ у Польши Ромодановскимъ; городъ при этомъ подвергся большому разоренію, такъ что царь Алексѣй Михайловичъ даровалъ жителямъ Кролевца десятилѣтнюю льготу. Окончательно къ Россіи Кролевецъ отошелъ только въ 1686 году; съ этого времени городъ принадлежалъ Нѣжинскому полку. Въ 1781 г. Кролевецъ былъ назначенъ уѣзднымъ городомъ Новгородъ-Сѣверскаго намѣстничества, но въ 1797 г. былъ оставленъ за штатомъ. Въ стечени уѣзднаго города, но уже Черниговской губерніи, Кролевецъ былъ возстановленъ въ 1803 году. Жителей въ гор. Кролевцѣ, по даннымъ всеобщей переписи 1897 г., 10.375 человѣкъ. Въ городѣ около 10 церквей. Изъ нихъ храмъ Рождества Богородицы построенъ въ 1747 году; въ немъ хранятся три евангелія напечатанныя въ 1612, 1636 и 1698 годахъ. Въ городѣ есть женская прогимназія. Торговля Кролевца не особенно велика. Здѣсь бываютъ 3 ярмарки. Первая кролевецкая ярмарка получила свое начало въ 1646 году и спустя нѣкоторое время по основаніи являлась послѣ нѣжинской Всеѣдной ярмарки первымъ торговымъ центромъ Малороссіи.

Къ сѣверо-западу и далѣе къ западу отъ г. Кролевца тянется грунтовая дорога на заштат. городъ *Коропъ*. Верстахъ въ 13 отъ города здѣсь расположено село *Обтовъ* съ населеніемъ болѣе 2 тыс. душъ; при селѣ расположено нѣсколько заводовъ, между прочимъ два свеклосахарныхъ и одинъ винокуренный. Въ 10 приблизительно верстахъ отсюда къ сѣверо-западу, при р. *Деснѣ* расположено село *Вишенки* (жителей около 2 тыс. душъ). Въ прежнее время село принадлежало графу Румянцеву, который иригласилъ сюда въ 1772 году меннонитовъ изъ Валахіи; въ 1784 году къ нимъ переселилось еще 16 семействъ изъ Венгріи и Чехіи. Въ 1787 году село было посѣщено имп. Екатериной II. Въ настоящее время село принадлежитъ кн. А. С. Долгорукому. Всей земли въ хозяйствѣ болѣе 3.100 десятинъ; приняты три сѣвооборота — двѣнадцатипольный, восьмипольный и четырехпольный. Въ хозяйствѣ существуетъ хмельникъ на площади 10 дес., производятся посѣвы тмина, аниса и чернушки; содержится промышленный питомникъ плодовыхъ и декоративныхъ деревьевъ (въ продажу идетъ около 3 тыс. яблонь и до 30 тыс. грушъ). Фруктовые сады занимаютъ площадь въ 60 десятинъ. Для переработки продуктовъ полеводства въ имѣніи устроены: винокуренный заводъ съ ректификаціей, перерабатывающій до 400 тыс. пуд. картофеля и до 30 т. п. ржи, а также свеклосахарный заводъ, перерабатывающій до 60 тыс. пуд. свекловицы. Въ хозяйствѣ организованы опытныя поля для изслѣдованія разныхъ пріемовъ культуры сахарной свекловицы.

Верстахъ въ 12 къ юго-западу отсюда и въ 30—32 в. отъ Кролевца, по вышеупомянутой транспортной дорогѣ, при рѣчкѣ *Коропцѣ*, притокѣ Десны, расположенъ заштатный городъ Черниговской губерніи **Коропъ**, который нѣкоторыми изслѣдователями принимается за древній городъ *Хороборъ* или *Хоробръ*, находившійся съ половины XII вѣка до половины XIII-го въ числѣ городовъ Новгородъ-Сѣверскаго

удѣла, а затѣмъ до XVI вѣка состоявшій въ числѣ сѣверскихъ волостей, уступленныхъ княземъ Литовскимъ Александромъ князю Московскому Ивану III. Въ смутный періодъ городъ Коропъ неоднократно подвергался опустошеніямъ; такъ, въ 1659 году онъ былъ выженъ кн. Трубецкимъ, въ 1664 году былъ осажденъ и взятъ поляками и татарами, хотя скоро былъ освобожденъ кн. Ромодановскимъ. Впослѣдствіи Коропъ состоялъ сотеннымъ городкомъ Нѣжинскаго полка. Въ 1718 году городъ и его округъ были пожалованы гетману Скоропадскому за его заслуги, по смерти же послѣдняго, при Петрѣ II, онъ перешелъ во владѣніе кн. Меньшикову, а послѣ его паденія, въ 1728 году былъ отданъ на содержаніе украинской артиллеріи. Въ 1781 году Коропъ получилъ назначеніе уѣзднаго города Новгородъ-Сѣверскаго намѣстничества, но въ 1797 году, при образованіи Малороссійской губерніи, былъ оставленъ за штатомъ. Жителей въ Коропѣ, по даннымъ переписи 1897 года, 6.270 человѣкъ. Въ городѣ значительнымъ развитіемъ пользуется торговля, преимущественно хлѣбомъ, пенькою и конопляннымъ масломъ. Здѣсь бываетъ нѣсколько ярмарокъ.

Верстахъ въ 10 на з.-с.-з. отъ гор. Коропа при р. *Деснѣ* и озерѣ *Конятинѣ* расположено село *Конятинъ* (Конятино) съ населеніемъ болѣе 2 тыс. душъ, при которомъ находится пристань на рѣкѣ Деснѣ, отпускающая значительное количество лѣсныхъ матеріаловъ.

Верстахъ въ 16 на сѣверо-западъ отъ упоминавшагося выше села Вишенокъ и верстахъ въ 12 къ сѣверу отъ Коропа, на возвышенномъ холмѣ, окруженномъ оврагами, расположенъ *Рыхловскій - Пустынно - Николаевскій* мужской заштатный монастырь. На мѣстѣ монастыря еще задолго до времени его основанія находилась часовня съ иконою св. Николая, къ которой отовсюду стекалась масса богомольцевъ. Послѣ исцѣленія здѣсь отъ тяжкой болѣзни гетмана Скоропадскаго на мѣстѣ часовни была воздвигнута церковь во имя св. Николая, въ которой богослуженіе совершалось въ дни святого — 6 декабря и 9 мая—священникомъ ближайшаго села. Въ 1666 году гетманъ Богданъ Хмельницкій и его братъ Василій основали здѣсь монастырь, который однако въ 1745 году сгорѣлъ и вскорѣ былъ возстановленъ Кочановскимъ и Чижевскимъ. При изданіи въ 1786 году штатовъ Рыхловскій монастырь былъ назначенъ къ упраздненію, но, по просьбѣ фельдмаршала гр. П. А. Румянцева, былъ оставленъ за штатомъ съ сохраненіемъ за собою близлежащаго лѣса, рыбныхъ ловлей, сѣнокосовъ и ежегодной пенсіи въ 500 рублей. Теперь въ монастырѣ 4 церкви, изъ которыхъ соборъ во имя св. Николая освященъ въ 1760 году, а другая церковь, также во имя св. Николая, построенная на пнѣ того самаго дерева, на которомъ явилась икона, сооружена въ 1750 году. Въ монастырѣ хранится много богатыхъ и замѣчательныхъ вещей. Такъ, здѣсь можно видѣть паникадило, вылитое изъ серебра и подаренное монастырю въ 1749 году имп. Елизаветой Петровной, серебрянныя кованныя царскія двери, литой изъ серебра ковчегъ вѣсомъ въ 5 пудовъ, подаренный въ 1749 году Кочановскимъ, плащаница, украшенная жемчугами и драгоцѣнными камнями и пр.

Верстахъ въ 7 къ с.-с.-в. отъ ст. Кролевца находится небольшое село *Грузское* (около 600 жит.), при которой работаетъ винокуренный заводъ Есмонскаго, выкуривающій спирта на сумму около 20 тыс. рублей.

Верстахъ въ 7 же на сѣверо-востокъ лежитъ хуторъ *Рѣтикъ*, гдѣ въ 1842 году была основана Джаксономъ и Симеромъ Пречистенская писчебумажная фабрика. Верстахъ въ 3 отсюда, на почтовомъ трактѣ въ г. *Глуховъ* расположено, при рѣчкахъ *Рети* и *Быстрицѣ*, село *Быстрикъ* съ населеніемъ около 2.250 душъ, а еще въ 6 в. дальше, при томъ же шоссе и при рѣчкѣ Рети, уже въ Глуховскомъ уѣздѣ лежитъ село *Тулиголовъ*, имѣщее около 2.700 жителей, двѣ прав. церкви, почтовую станцію, нѣсколько лавокъ и водяную мельницу. Въ 5 в. къ югу отъ послѣдняго села, при озерѣ *Бычкѣ* расположено другое волостное село *Ярославецъ*, въ которомъ насчитывается болѣе 3 тыс. жителей, имѣются двѣ церкви, около 20 вѣтр. мельницъ и нѣсколько крупорушекъ. Въ эпоху освобожденія крестьянъ село это принадлежало Демьяну Кочубею, владѣвшему здѣсь болѣе чѣмъ 3.000 дес. земли. Въ Ярославецкой волости находится село *Дунаецъ* (1.500 ж. и школа) и *Дунайская Слободка* (до 800 ж.). При этихъ селахъ въ эпоху освобожденія крестьянъ находилась вотчина Ивана Скоропадскаго (потомка именитаго гетмана), владѣвшаго здѣсь 3.000 дес. земли. Наконецъ къ сѣверо-западу отъ с. Тулиголова верстахъ въ 5, при рѣчкѣ Рети находится людное мѣстечко *Дубовичи*, учрежденное въ 1854 году; здѣсь также болѣе $3^1/_2$ тыс. жителей, двѣ церкви, нѣсколько лавокъ и ярмарка. Въ эпоху освобожденія крестьянъ Дубовичи принадлежали Василію Кочубею, владѣвшему здѣсь тогда 4.000 дес. Всѣ же три брата Кочубеи владѣли въ эту эпоху въ уѣздѣ 11 тыс. дес. земли. При селѣ существовалъ сахароваренный огневой заводъ Кочубея.

Слѣдующая станція описываемаго желѣзнаго пути *Терещенко*—на 16-й верстѣ за Кролевцемъ. Станція получаетъ грузовъ болѣе 1,7 м. п., отправляетъ же ихъ около 1 м. пудовъ. Въ верстѣ отъ станціи по обоимъ берегамъ рѣчки *Осота* и на почтовомъ трактѣ изъ Глухова въ Новгородъ-Сѣверскъ расположено волостное мѣстечко Глуховскаго уѣзда *Воронежъ* съ населеніемъ около 4 тыс. душъ. Въ мѣстечкѣ 6 правосл. церквей, почтовая станція, нѣсколько постоялыхъ дворовъ, болѣе двухъ десятковъ лавокъ, базаръ два раза въ недѣлю и три ярмарки въ году. При м. Воронежѣ находится имѣніе товарищества свекловичныхъ и рафинадныхъ заводовъ бр. Терещенко „Воронежское“ площадью въ 1.872 дес. Сѣвооборотъ въ хозяйствѣ принятъ пятипольный. Въ имѣніи устроенъ съ 1854 года свекловичный заводъ съ ежегоднымъ производствомъ 100 тыс. пуд. сахарнаго песку; на заводѣ 350 рабочихъ. Имѣется также кирпичный заводъ, ежегодно выдѣлывающій до 100 тыс. шт. кирпича.

Къ западу отъ станціи, верстахъ въ 12, при рѣчкѣ *Осотѣ* расположено вол. село *Клишки*, имѣющее до 7 тыс. жителей, двѣ церкви, около десятка лавокъ, воскресный базаръ и 3 ярмарки. Въ эпоху освобожденія крестьянъ село это принадлежало самому крупному изъ помѣщиковъ Кролевецкаго уѣзда ген. Афан. Дан. Соломкѣ, владѣвшему здѣсь 8.500 дес. Въ 5 в. къ юго-западу отсюда, по берегамъ той же рѣчки лежитъ другое людное волостное село *Чепѣевка* съ населеніемъ болѣе 4 тысячъ душъ; въ селѣ есть церковь и также съ десятокъ лавокъ, воскресный базаръ и 3 ярмарки. Въ эпоху освобожденія крестьянъ село это принадлежало Богаевскимъ, владѣвшимъ здѣсь болѣе чѣмъ 6 тыс. дес. земли. Почти непосредственно къ послѣднему селу примыкаетъ также прирѣчное село *Лучники* съ населеніемъ около $1^1/_2$ тыс. душъ; при селѣ существовалъ сахарный заводъ Забѣлло. Верстахъ въ 10 къ сѣверо-западу отсюда, при рѣкѣ *Деснѣ* находится село *Радичевъ* (Радичево) съ населеніемъ около 2 тыс. душъ, при которомъ, еще при имп. Екатеринѣ II, поселились менониты и завели общественный шелковичный садъ, гдѣ было посажено на 3 десятинахъ до 10 тыс. тутовыхъ деревъ; тогда же были разведены и шелковичные черви, причемъ шелку здѣсь вырабатывалось до 5 пудовъ. Въ 1802 году, послѣ переселенія колонистовъ въ Крымъ, шелковичная плантація перешла въ вѣдѣніе палаты государственныхъ имуществъ. Верстахъ въ 9 къ западу отъ Радичева находится имѣніе кн. О. П. Долгорукой *Крински* площадью болѣе 3.350 дес. Сѣвооборотъ семипольный. Въ имѣніи существуетъ винокуренный заводъ, вырабатывающій до 4 милл. градусовъ спирта изъ картофеля. Наконецъ, верстахъ въ 15 отсюда на западъ, при рѣчкѣ *Богачкѣ* расположено волостное торговое мѣстечко Кролевецкаго уѣзда *Понорница*, которая съ половины XVII столѣтія считалась сотеннымъ городкомъ Черниговскаго полка. Гетманомъ Скоропадскимъ Понорница была отдана Шафирову, но впослѣдствіи снова отошла въ составъ полка. Въ мѣстечкѣ около $4^1/_2$ тыс. жителей, двѣ православныхъ церкви, еврейскій молитвенный домъ, болѣе 30 лавокъ, еженедѣльный базаръ и 4 ежегодныхъ ярмарки. Многіе жители мѣстечка, а также и окрестныхъ селеній занимаются плетеніемъ сѣтей.

*Кролевецкій* уѣздъ имѣетъ въ своей южной части сравнительно плодородную черноземную почву, въ сѣверной — глинистую и отчасти песчаную. Подъ лѣсомъ до 22% всей площади и лѣса группируются преимущественно въ сѣверной части уѣзда. Уѣздъ принадлежитъ къ числу сравнительно населенныхъ; въ немъ 132 тыс. ж., по 55 жит. на кв. версту. Со времени освобожденія крестьянъ населеніе увеличилось на 58%. Населеніе малороссійское съ примѣсью $1^1/_2$% евреевъ. Изъ крестьянъ 77% находятся на подворномъ (наслѣдственномъ) пользованіи. Вышедшіе изъ крѣпостной зависимости составляли 33% всѣхъ крестьянъ; они получили въ надѣлъ почти по 3 дес. на ревизскую душу мужского пола, а государственные — немного болѣе 3 дес. Подъ пашнями 50% всей площади, и хлѣба едва достаетъ на мѣстное потребленіе. Заводская промышленность мало развита; она занимаетъ до 500 человѣкъ и производитъ товаровъ на 260 тыс. р. Въ уѣздѣ существуютъ кустарные промыслы: ткачество (центръ производства извѣстныхъ малороссійскихъ „рушниковъ“ „хустокъ“ и т. д.) вязаніе сѣтей, гончарное производство кожевенный, овчинный промыселъ и др. Волостей въ уѣздѣ только 10; крупныхъ селеній (свыше 2.000 ж.) 18. Въ эпоху освобожденія крестьянъ въ уѣздѣ цензовыхъ дворянъ было 26; изъ нихъ свыше 3 тыс. дес. владѣли 6 фамилій: отъ 5 до 7 тыс. — Богаевскіе и Юркевичи, отъ 3 до 5 — Забѣлло, Балабины, Татищевы и гр. Толстые.

Далѣе слѣдуетъ ст. *Шостка* въ 8 верстахъ отъ Терещенки, уже въ Глуховскомъ уѣздѣ. Станція получаетъ болѣе 0,8 милл. пуд. грузовъ (преимущественно каменный уголь), а отправляетъ около 0,5 милл. п., (главнымъ образомъ лѣсные матеріалы). Неподалеку отъ станціи, при рѣкѣ *Шостѣ* находится казенный *Шостенскій* пороховой заводъ, основанный правительствомъ въ 1738 году. Въ 1764 году работы

его были остановлены, но въ 1771 году онъ былъ уже опять въ полномъ дѣйствіи. Въ 2 вер. къ юго-востоку отъ завода, при той же р. Шосткѣ, натранспортной дорогѣ лежитъ село *Локотки*, въ которомъ около 2 тыс. жителей, церковь, ярмарка, винокуренный заводъ, а еще верстахъ въ 8 отсюда въ томъ же направленіи и при той же р. Шосткѣ расположено небольшое село *Гамалѣевка*, въ которомъ въ прежнее время существовалъ мужской монастырь, извѣстный подъ именемъ Пустынно-Харлампіевскаго-Гамалѣевскаго; основанъ монастырь былъ въ 1714 году, время же его упраздненія остается неизвѣстнымъ. Отъ монастыря остались двѣ церкви — Рождества Богородицы и священномуч. Харлампія. Въ настоящее время при слободѣ существуетъ *Харлампіево-Гамалѣевскій* женскій момастырь, основанный Антоніемъ Гамалѣемъ въ 1701 году. Въ 1790 году, по завѣщанію гетманши Скоропадской, монастырь былъ переименованъ въ мужской, но въ 1827 году, съ переводомъ кербутовскихъ инокинь, сталъ снова женскимъ. По своимъ постройкамъ монастырь принадлежитъ къ числу лучшихъ въ губерніи. Главную святыню обители составляетъ чудотворная Іерусалимская икона Божіей Матери.

*Глуховской* уѣздъ имѣетъ на большей части своей площади почву, принадлежащую къ типу сѣрыхъ лѣсныхъ суглинковъ, въ центрѣ—черноземовидную почву на лёссѣ и на сѣверѣ — дерновые и подзолистые суглинки и супеси. Подъ лѣсомъ —въ сѣверной части хвойнымъ, въ южной—лиственнымъ, около 25% всего пространства. Жителей въ уѣздѣ 142 тыс., по 55 ж. на кв. вер., причемъ населеніе со времени освобожденія крестьянъ возросло на 65%. Населеніе—чисто малороссійское. Изъ крестьянъ 45% вышли изъ крѣпостной зависимости. Они были надѣлены 2,7 дес. земли на душу, а государственные крестьяне — 3,6 дес. На подворномъ (наслѣдственномъ) владѣніи земельнымъ надѣломъ числится 42% всѣхъ крестьянъ. Подъ пашнями въ уѣздѣ состоитъ 57% всѣхъ земель. Избытокъ хлѣба имѣется только въ южной части уѣзда. Глуховской уѣздъ есть одинъ изъ наиболѣе промышленныхъ уѣздовъ Черниговской губерніи. Главныя отрасли промышленности: добываніе фарфоровой глины, гончарное производство, винокуреніе, свеклосахарное, писчебумажное производства и выдѣлка пороха (Шостенскій зав.). Всѣ заводы уѣзда производятъ на сумму 8.700.000 р. при 1.800 рабочихъ. Волостей въ уѣздѣ только 9. Селенія въ уѣздѣ сравнительно крупны: свыше 3.000 ж. имѣютъ 15 селеній. Крупное землевладѣніе въ уѣздѣ пользуется также достаточнымъ развитіемъ. Въ эпоху освобожденія крестьянъ ценвовыхъ дворянъ было 41; изъ нихъ 7 дворянскихъ фамилій владѣли болѣе чѣмъ 3.000 дес., а именно: Неплюевы—25.000 дес., Кочубеи—15.000, Туманскіе и Миклашевскіе—отъ 5 до 7 тыс. дес., Краевскіе, Александровичи и Писаревичи—отъ 3 до 4 дес. Знатная фамилія Скоропадскихъ имѣла въ своемъ владѣніи немного менѣе 3.000 дес.

Слѣдующая и конечная станція описываемой желѣзнодорожной линіи — *Пироговка* Новгородъ-Сѣверскаго у., въ 17 верстахъ отъ ст. Шостки. Станція грузитъ много лѣсныхъ строительныхъ матеріаловъ (болѣе 0,6 м. п.); получаетъ же около 0,6 м. пуд. При станціи лежитъ село того же имени, съ населеніемъ приблизительно въ 600 душъ. Возлѣ с. Пироговки, на правомъ берегу р. *Десны*, въ песчаныхъ холмахъ были найдены кремневыя орудія и черепки грубой глиняной посуды.

Верстахъ въ 6 къ ю.-ю.-з. отъ станціи, при рѣкѣ Деснѣ расположено людное село *Собычи* съ населеніемъ болѣе 3 тысячъ душъ. Верстахъ въ 7 на востокъ отъ станціи находится село *Образцовка*, до 1786 года принадлежавшее Преображенскому Новгородъ-Сѣверскому монастырю, а въ этомъ году поступившее въ казну; какъ видно изъ одного акта 1669 года, село это прежде называлось Преображенскимъ. Оно имѣетъ 2.500 ж. Верстахъ въ 8 отъ станціи къ с.-с.-в. береговыя обнаженія Десны близъ с. *Дробышевки*, отчасти благодаря разработкѣ въ этомъ селѣ мѣла, открываютъ цѣлую серію пластовъ, а именно: лёссъ охристо-желтый, слоистый, съ глыбами кремнистаго песчаника, свѣтложелтый песокъ съ зернами глауконита и листочками бѣлой слюды и наконецъ бѣлый песокъ, залегающій пластами до 5 фут. толщиною и разбитый параллельными трещинами на отдѣльныя глыбы. Овраги въ окрестностяхъ с. Дробышевки замѣчательны тѣмъ, что здѣсь между лёссомъ и желтымъ пескомъ входятъ оранжево-желтые и сѣровато-желтые суглинки; вмѣстѣ съ тѣмъ въ разрѣзахъ Дробышева мѣловыя толщи возвышаются надъ уровнемъ Десны значительно.

У станціи Пироговки, расположенной на лѣвомъ берегу Десны, находится паромъ черезъ рѣку и далѣе начинается ширококолейный *Новозыбковскій* подъѣздной путь. У берега Десны онъ начинается станціей *Горбовомъ*, въ 8 верстахъ отъ которой находится слѣдующая станція и уѣздный городъ Черниговской губерніи *Новгородъ-Сѣверскъ*. Описаніе послѣдняго и его окрестностей мы отложимъ до разсмотрѣнія

мѣстностей, лежащихъ въ районѣ Либаво-Роменской желѣзной дороги и ея вѣтвей, одной изъ которыхъ и является Новозыбковскій подъѣздной путь.

Возвращаемся къ описанію Кіево-Воронежскаго желѣзнаго пути, оставленнаго нами на станціи Конотопъ.

Слѣдующая станція этого пути *Бахмачъ* лежитъ на 26-й верстѣ за Конотопомъ. Станція занята главнымъ образомъ отправленіемъ товаровъ: послѣднихъ отсюда уходитъ всего около 750 тыс. пудовъ.

Верстахъ въ $1^1/_2$ отъ станціи, при рѣчкахъ *Боровнѣ* и *Бахмачкѣ* расположено волостное мѣстечко *Бахмачъ*, передавшее свое имя и самой станціи. Въ мѣстечкѣ слишкомъ 6 тысячъ жителей, 3 церкви, почтовое отдѣленіе, базаръ и ярмарки. Здѣсь съ 1894 года работаетъ мукомольная мельница Брыкчинскаго, Мирецкаго и Гороха, размалывающая муки на сумму до 135 тыс. рублей въ годъ.

Къ юго-западу отъ станціи находится еще людное село *Курень* съ населеніемъ также болѣе 6 тыс. душъ; въ селѣ есть двѣ церкви.

Далѣе, на 24-й верстѣ за Бахмачемъ лежитъ станція *Плиски* Борзенскаго уѣзда, которая работаетъ почти исключительно по отправленію грузовъ; послѣднихъ отпускается отсюда втеченіе года болѣе 1,3 милл. пудовъ; главнымъ отпускнымъ грузомъ служитъ хлѣбъ (овесъ). При самой станціи и при рѣчкѣ Плискѣ лежитъ село *Плиска* съ населеніемъ около $3^1/_2$ тысячъ душъ; въ селѣ есть почтовая станція и нѣсколько лавокъ.

Верстахъ въ 16 къ сѣверу отъ станціи, по обоимъ берегамъ р. *Борзны* расположенъ уѣздный городъ Черниговской губерніи **Борзна**, соединяющійся со станціей почтовымъ трактомъ. Городъ Борзна достался Россіи въ 1654 году и въ то время былъ укрѣпленнымъ мѣстечкомъ. Въ 1781 году Борзна была возведена на степень уѣзднаго города Черниговскаго намѣстничества, но въ 1797 г. городъ былъ упраздненъ. Возстановлена въ положеніи уѣзднаго города Борзна была въ 1802 году. Въ городѣ жителей 12.460 душъ. Торговля города невелика, хотя здѣсь бываетъ 3 ярмарки въ году; болѣе значительная ярмарка происходитъ великимъ постомъ.

Окрестности города Борзны являются сѣверной границей нахожденія скиѳскихъ предметовъ. Возлѣ города были открыты слѣдующіе предметы скиѳскаго періода: черепки ярко-красной глины, золотыя бляхи съ изображеніемъ оленя, многогранные бронзовые наконечники стрѣлъ, бронзовыя пряжки, пуговицы, втулки, желѣзные наконечники копій, желѣзный панцырь, бронзовыя украшенія въ видѣ головъ птичьихъ, звѣриныхъ и пр.

Верстахъ въ $1^1/_2$ отъ города къ сѣверу лежитъ село *Конашевка* (Кунашевка) съ населеніемъ около 1.200 душъ. При селѣ находится имѣніе кн. М. Н. Кочубея „Конашевка" площадью около 2.750 десятинъ. Полевое хозяйство ведется частью испольно, частью при шестипольномъ сѣвооборотѣ. Въ имѣніи съ 1871 г. существуетъ винокуренный заводъ съ суточной переработкой до 122 пудовъ зерна.

Верстахъ въ 8 къ сѣверо-востоку отъ станціи, при рѣчкѣ *Кудинѣ* расположено волостное село *Великая Загоровка*, имѣющее около 4 тыс. жителей, нѣсколько лавокъ и вѣтряныхъ мельницъ. Еще въ 6 верстахъ отсюда въ томъ же направленіи, при р. *Борзнѣ* лежитъ другое волостное людное село *Стрѣльники* съ населеніемъ слишкомъ въ 3 тысячи душъ.

Къ югу и юго-востоку отъ станціи Плисокъ лежитъ еще нѣсколько людныхъ селеній. Такъ, верстахъ въ 8 отъ станціи, при р. *Острѣ* расположено волостное мѣстечко *Ивангородъ*, имѣющее около $4^1/_2$ тысячъ жителей, двѣ правосл. церкви, болѣе десятка лавокъ, базаръ и три ярмарки въ году; при селѣ работаютъ небольшіе кирпичные заводики. Къ юго-востоку отъ станціи, верстахъ въ 11, при той же р. Острѣ лежитъ другое волостное село *Фастовцы* съ населеніемъ также около $4^1/_2$ тысячъ душъ и наконецъ верстахъ въ 5 отъ послѣдняго села находится село *Мартыновка* съ 3 тыс. душъ населенія.

Къ сѣверо-востоку отъ станціи верстахъ въ 8 лежитъ еще людное село *Сивожъ* съ населеніемъ около $3^1/_2$ тыс. душъ; въ селѣ 5 вѣтряныхъ мельницъ.

Слѣдующая станція Кіево-Воронежскаго пути *Круты* — въ 20 вер-

стахъ за Плисками. Станція эта является узловою между описываемой линіей и узкоколейной линіей *Черниговъ — Красное*, составляющей вѣтвь Московско-Кіево-Воронежской желѣзной дороги. Станція Круты главной линіи имѣетъ совершенно незначительный грузооборотъ.

Верстахъ въ 6 отъ станціи къ востоку, въ Борзенскомъ уѣздѣ, при озерѣ *Хорошемъ* расположено волостное село *Хорошее Озеро* съ населеніемъ болѣе 3 тыс. душъ; въ селѣ есть двѣ церкви, нѣсколько лавокъ и ярмарка. Въ 6 в. къ с.-с.-з. отсюда находится еще людное село *Прохоры* при рѣчкѣ *Вялой;* въ селѣ 3 тысячи жителей, церковь и около десяти вѣтр. мельницъ. Верстахъ въ 4 къ юго-западу отъ станціи при р. *Острѣ* расположено село *Круты* (жителей до $1^1/_2$ тыс. чел.), являющееся главнымъ центромъ выдѣлыванія въ Черниговской губерніи лука „цыбули". Верстахъ въ 9 на сѣверо-западъ отъ станціи Крутъ лежитъ въ Нѣжинскомъ уѣздѣ село *Черняховка* (жителей болѣе $1^1/_2$ тыс. душъ), которое въ XVIII вѣкѣ пользовалось громкой извѣстностью по варенію пива; послѣднее отсюда расходилось въ большомъ количествѣ по всей Малороссіи. Искусство пивоваренія водворилось здѣсь съ 1744 года, со времени путешествія имп. Елизаветы Петровны въ Кіевъ; въ то время сюда были присланы для заготовки пива придворные пивовары, которые и передали свое искусство мѣстнымъ жителямъ.

Перейдемъ теперь къ описанію выдающихся мѣстностей, лежащихъ въ районѣ узкоколейной желѣзно-дорожной линіи *Черниговъ — Красное.*

Станція *Круты* описываемой линіи отправляетъ различныхъ грузовъ болѣе $8^1/_2$ милл. пудовъ, въ томъ числѣ около $5^1/_2$ милл. пудовъ хлѣба (овса и ржи по преимуществу); получаетъ же товара станція болѣе 3 милл. пудовъ (главнымъ образомъ лѣсные строительные матеріалы, каменный уголь и пр.).

Первая станція Черниговской вѣтви *Британы* расположена на 21-й верстѣ за Крутами и заимствовала свое названіе отъ имени лежащаго при ней села *Британъ* (жителей болѣе $1^1/_2$ т.). Грузовая дѣятельность станціи совершенно незначительна.

На западъ отъ станціи, верстахъ въ $8^1/_2$, въ Нѣжинскомъ уѣздѣ находится волостное село *Дремайловка*, имѣющее свыше $2^1/_2$ тыс. жителей, нѣсколько постоялыхъ дворовъ и лавокъ.

Въ 8 верстахъ къ юго-востоку отъ станціи, при транспортной дорогѣ и рѣчкѣ *Смоляжѣ*, въ Борзенскомъ у. лежитъ волостное село *Комаровка*, имѣющее около 4 тыс. жителей, церковь, больницу, базаръ и двѣ ежегодныхъ ярмарки. Къ югу отъ села разбросаны курганы. Въ 4 верстахъ къ сѣверо-востоку отъ Комаровки, при той же рѣчкѣ находится село *Берестовецъ* съ населеніемъ свыше 3 тыс. душъ, а въ 4 в. къ юго-западу отъ Комаровки, при рѣчкѣ *Чечвѣ* расположено село *Евлашевка* съ населеніемъ болѣе $8^1/_2$ тысячъ человѣкъ.

Верстахъ въ 10 на сѣверо-западъ отъ станціи находится село *Кладьковка* съ населеніемъ около $2^1/_2$ тыс. душъ, расположенное на берегу р. *Десны;* здѣсь есть двѣ церкви и пристань на берегу рѣки.

Далѣе идетъ станція *Вересочь* въ Нѣжинскомъ уѣздѣ, въ 17 верстахъ за ст. Британами. Станція по движенію грузовъ принадлежитъ также къ числу незначительныхъ. Свое названіе она получила по имени лежащаго въ 2 вер. отъ нея къ югу села *Вересочь*, имѣющаго около $2^1/_2$ тыс. жителей, нѣсколько постоялыхъ дворовъ, лавокъ и одну ярмарку.

Верстахъ въ 10 къ западу отъ с. Вересочь, при рѣчкѣ *Близницѣ* расположено волостное село Нѣжинскаго уѣзда *Дроздовка* съ населеніемъ свыше $2^1/_2$ тысячъ душъ; въ селѣ есть нѣсколько лавокъ и ярмарка. Верстахъ въ 10 отсюда, въ томъ же направленіи лежитъ село Козелецкаго уѣзда *Грабовка* (въ 16 в. отъ слѣдующей станціи описываемаго пути Дроздовки), при которомъ находится небольшое имѣніе П. А. Маслаковца. Всей земли въ имѣніи 360 десятинъ, изъ которыхъ 320 подъ пашней; сѣвооборотъ принятъ трехпольный. Въ хозяйствѣ ежегодно поступаетъ въ продажу на сѣмена до тысячи пудовъ шампанской ржи, 600 пудовъ пшеницы—бонатки и до тысячи пудовъ шатиловскаго овса. Верстахъ въ 12 къ юго-западу отъ с. Грабовки, при рѣчкѣ *Смолянкѣ* расположено волостное мѣстечко Козелецкаго уѣзда *Олишевка* съ населеніемъ около $3^1/_2$ тысячъ душъ. Въ XVII столѣтіи мѣстечко сильно страдало отъ войнъ, но болѣе всего въ 1664 году, когда оно было взято поляками, пытавшимися возвратить себѣ Малороссію. Олишевка была сотеннымъ мѣстечкомъ Кіевскаго полка. Здѣсь есть двѣ православныхъ церкви, еврейскій молитвенный домъ, больница, нѣсколько лавокъ, базаръ и двѣ ежегодныхъ ярмарки.

Слѣдующая станція желѣзнаго пути *Дроздовка*, на 9-й верстѣ за ст. Вересочь, находится въ Нѣжинскомъ уѣздѣ. Отправки грузовъ станція почти не производитъ.

Вблизи станціи, въ 2 верстахъ находится имѣніе А. М. Селецкаго *Пенязовщина* площадью въ 550 дес.; сѣвооборотъ трехпольный; внѣ сѣвооборота культивируется американскій табакъ своихъ сѣмянъ. Содержатся свиньи—іоркширы. Фруктовый садъ въ имѣніи занимаетъ площадь въ 4 дес.

Въ 9 верстахъ отъ станціи на востокъ, при рѣкѣ *Деснѣ* расположено волостное мѣстечко Черниговскаго уѣзда *Салтыкова Дѣвица*, время основанія котораго остается неизвѣстнымъ. Свое названіе мѣстечко получило отъ Салтыковыхъ, владѣвшихъ Дѣвицею и при царѣ Михаилѣ Ѳедоровичѣ ушедшихъ въ Польшу. По преданію, мѣстечко это въ прежнее время находилось верстахъ въ 8 отъ нынѣшняго своего мѣстоположенія, надъ рѣкою *Убѣдью*, гдѣ и до настоящаго времени видны еще слѣды укрѣпленій. Въ 1663 году Салтыкова Дѣвица была осаждена поляками, которые при этомъ истребили до 10 тысячъ человѣкъ. Въ XVII столѣтіи Салтыкова Дѣвица была сотеннымъ мѣстечкомъ Нѣжинскаго полка. Въ настоящее время здѣсь около 2 тыс. жителей, двѣ церкви, нѣсколько лавокъ и постоялыхъ дворовъ, еженедѣльный базаръ и двѣ ярмарки въ году, изъ которыхъ болѣе значительная Ивановская — 24-го іюня. При селѣ имѣется пристань на Деснѣ.

Далѣе слѣдуетъ станція *Муравейка* въ Черниговскомъ уѣздѣ, на 10-й верстѣ отъ Дроздовки. Станція отправляетъ грузовъ около 300 тыс. пудовъ.

Верстахъ въ 7 отъ станціи къ сѣверо-западу, при рѣчкѣ *Уяръ* расположено въ Черниговскомъ у. село *Выбли*, имѣющее около 2 тыс. жителей, двѣ правосл. церкви, около 40 вѣтр. мельницъ и небольшой маслобойный заводъ. Въ прежнее время здѣсь находилось правленіе Выбельской сотни Черниговскаго полка и небольшой дворецъ, построенный въ 1786 году спеціально для проѣзда имп. Екатерины II во время путешествія ея въ Крымъ. Верстахъ въ 10 къ востоку отъ станціи, при рѣкѣ Деснѣ лежитъ людное село *Ковчинъ*, имѣющее около 3 тыс. жителей, нѣсколько лавокъ, болѣе 50 мельницъ (въ томъ числѣ нѣсколько водяныхъ) и около 5 маслобойныхъ заведеній.

Наконецъ въ 18 верстахъ за ст. Муравейкой описываемый желѣзный путь достигаетъ конечной своей станціи *Чернигова*. Станція получаетъ около 0,7 м. пудовъ различнаго груза. Мимо станціи проходитъ шоссейный трактъ.

Въ 4 вер. отъ станціи за р. Десной находится губернскій городъ нашей области **Черниговъ.**

Основаніе Чернигова относится къ глубокой древности. Въ половинѣ VII столѣтія у сѣверянъ, заселявшихъ земли по рр. Деснѣ, Сейму и Сулѣ, появились враги въ лицѣ ихъ сосѣдей хазаръ, которые и покорили ихъ въ слѣдующемъ столѣтіи. Есть предположеніе, что во время этой борьбы возникъ г. Черниговъ, за окопами котораго славяне спасались отъ враговъ. Героемъ этой борьбы былъ князь Черный. По одному изъ преданій, наименованіе свое Черниговъ получилъ въ честь князя Чернаго, геройски сражавшагося съ хазарами; памятникомъ этого событія до настоящаго времени служатъ два кургана въ городѣ; курганы эти называются *Черной могилой* и *Гульбищемъ*. Въ одномъ изъ нихъ погребенъ, будто бы, этотъ князь; объ интересныхъ раскопкахъ этихъ кургановъ проф. Самоквасовымъ говорилось уже выше (стр. 66). По другому преданію, Черниговъ получилъ свое названіе отъ Чернаго гая, т. е. отъ дремучихъ черныхъ (лиственныхъ) лѣсовъ, росшихъ на мѣстѣ Чернигова. Хотя время основанія г. Чернигова неизвѣстно, но раскопки проф. Самоквасова доказали, что Черниговъ уже въ языческій періодъ древней Руси управлялся своими князьями, велъ самостоятельную торговлю съ греками и имѣлъ купечество. Черниговъ былъ подчиненъ Кіевскому княжеству въ 884 году княземъ Олегомъ при покореніи имъ Сѣверской земли; такъ какъ онъ налагалъ дань самую легкую, то этимъ и объясняется быстрое завоеваніе края. Черниговское купечество терпѣло различныя притѣсненія со стороны грековъ; поэтому князь Олегъ, побѣдивъ въ 904 году греческихъ царей Льва и Константина, обязалъ ихъ, по договору 907 года, платить дань на разные города и доставить купечеству различныя льготы; въ числѣ назначенныхъ городовъ былъ Черниговъ; надо полагать, что Черниговъ по временамъ достигалъ значительнаго улучшенія и даже обогащенія, что̀ доказываютъ найденные въ 1701 году два серебряные идола въ землѣ при выкапываніи фундамента для соборной колокольни. Лѣтопись въ первый разъ упоминаетъ о Черниговѣ подъ 907 годомъ, въ договорѣ великаго князя Олега Кіевскаго съ греками: по этому договору греки должны были „дати воемъ на 2.000 кораблей по двѣнадцати гривнѣ на ключъ и потомъ даяти уклады на русскіе городы: первое на Кіевъ, также и на Черниговъ, и на прочіе городы, по тѣмъ бо городамъ сидяху велиціи князи, подъ Олегомъ суще“. Изъ этого договора

видно, что Черниговъ считался однимъ изъ важнѣйшихъ городовъ на Руси: земляной валъ, окружавшій на нѣсколько верстъ весь городъ, доказываетъ, что въ глубокой древности онъ былъ весьма обширенъ и многолюденъ. Какъ быстро возвысился Черниговъ, видно изъ того, что черезъ нѣсколько лѣтъ послѣ принятія христіанства Русью, въ Черниговъ въ 992 году былъ посвященъ епископъ, и его епархія считалась второй послѣ Велико-Новгородской и принадлежала къ Кіевской митрополіи; къ тому же времени относится сооруженіе самаго древнѣйшаго храма Чернигова Спасо-Преображенскаго, который въ то время славился своимъ великолѣпіемъ и изяществомъ.

Въ 1024 году князь Мстиславъ Тмутараканскій сталъ домогаться Чернигова, который и былъ ему уступленъ въ 1026 году великимъ княземъ Ярославомъ Кіевскимъ. Съ этого года въ Черниговѣ утвердился первый удѣльный князь, и Черниговъ получилъ значеніе стольнаго города отдѣльнаго княжества; въ 1036 году Мстиславъ Тмута-

Общій видъ Чернигова.

раканскій умеръ бездѣтнымъ, и Черниговъ снова вошелъ въ составъ Кіевскаго княжества. Послѣ смерти Ярослава Мудраго, въ 1054 году Черниговъ съ Тмутараканью (Тамань), Вятицкою областью и землею на востокъ до Мурома достались въ удѣлъ его второму сыну Святославу. По 1078 г. Черниговъ пользовался спокойствіемъ и достигъ цвѣтущаго состоянія; объ этомъ отчасти свидѣтельствуютъ остатки древнихъ городскихъ валовъ, простирающихся далеко во всѣ стороны отъ города. Въ первое столѣтіе послѣ смерти Ярослава Мудраго Черниговъ много страдалъ отъ усобицъ Ольговичей съ Мономаховичами. Исторія Чернигова въ этотъ періодъ ознаменована рядомъ междоусобныхъ смутъ и кровопролитныхъ войнъ: то князья боролись за черниговскій престолъ, нерѣдко призывая на помощь половцевъ, страшно опустошавшихъ городъ, то заключали союзы съ князьями, прилегающихъ удѣловъ, то домогались великокняжескаго престола въ Кіевѣ, на томъ основаніи, что черниговскіе князья принадлежали къ старшему поколѣнію Святослава Ярославича, а Владиміръ Мономахъ, признанный главою Руси,—къ младшему. Чернигову случалось, хотя и не надолго, подчинять своей власти многіе важные русскіе города. Смуты князей, борьба съ половцами — нашли себѣ откликъ въ древнемъ сказаніи о походѣ кн. Игоря Путивльскаго въ 1185 году. Отъ 1164 до 1178 г. въ Черниговѣ княжилъ Святославъ Всеволодовичъ, самый могущественный изо всѣхъ черниговскихъ князей; онъ подчинилъ себѣ Кіевъ, Смоленскъ, Новгородъ и Полоцкъ, затѣмъ около 18 лѣтъ сидѣлъ на Кіевскомъ престолѣ. Черниговъ, хотя и подчинялся власти своихъ удѣльныхъ князей, какъ большинство городовъ того періода, имѣлъ вѣче, которое заботилось о дѣлахъ и нуждахъ черниговскаго общества. Важнѣйшее населеніе города было княжеское и военное. Во время войны Черниговъ могъ выставить до 3.000 воевъ — число очень значительное по тому времени. Во время всего удѣльнаго періода черниговскіе

князья были главными политическими дѣятелями. Черниговъ считался удѣломъ черниговскихъ князей съ 1054 по 1240 годъ; къ началу этого періода Черниговъ состоялъ изъ „града окольнаго“ и „града внутренняго“, въ которомъ находился „красный дворъ“, гдѣ князья Черниговскіе устраивали роскошные пиры при различныхъ торжествахъ. Въ настоящее время въ Черниговѣ видны слѣды земляного вала, окружавшаго окольный городъ; валъ имѣлъ четыреугольную форму, каждая сторона вала равнялась 8 верстамъ. Несмотря на укрѣпленія, къ Чернигову можно было приступиться со всѣхъ трехъ укрѣпленныхъ сторонъ. Значительно позже, именно уже въ началѣ XV вѣка во внутреннемъ градѣ было устроено третье укрѣпленіе „дѣтинецъ“, имѣвшее форму бастіона съ четырьмя выходами; оно находилось въ юго-восточной части города. Къ началу XIII вѣка распри отчасти стихли, и Черниговъ снова сталъ однимъ изъ значительнѣйшихъ городовъ Руси, что̀ дало возможность черниговцамъ противустоять какъ нашествію враговъ, такъ и полному произволу князей и бояръ варяжскаго происхожденія; уже въ XII вѣкѣ черниговцы могли заставить „нелюбимаго князя бѣжать вонъ“ и призывать на его мѣсто „любимаго“. Въ началѣ XIII вѣка разнеслась вѣсть о нашествіи татаръ, и черниговцы дѣятельно готовились къ битвѣ. Въ 1239 году татары осадили Черниговъ, но встрѣтили дружный отпоръ: благодаря тому, что городъ расположенъ на высокомъ нагорномъ берегу р. Десны, жители защищались, скатывая внизъ большіе камни; несмотря на ожесточенное сопротивленіе, татарамъ удалось овладѣть городомъ и обратить его въ груду развалинъ; послѣдній черниговскій князь Михаилъ Всеволодовичъ тщетно искалъ впродолженіе нѣсколькихъ лѣтъ помощи, пока, по навѣтамъ ханскихъ баскаковъ, не былъ вызванъ въ Орду на поклонъ и тамъ, за неисполненіе нѣкоторыхъ положенныхъ обрядовъ, погибъ мученическою кончиною вмѣстѣ со своимъ вѣрнымъ бояриномъ Ѳедоромъ, рѣшившимся раздѣлить участь любимаго князя; оба они причислены къ лику святыхъ, и память ихъ празднуется 20 сентября; сначала тѣла ихъ были погребены въ Черниговѣ, въ настоящее же время мощи ихъ покоятся въ Московскомъ Архангельскомъ соборѣ. Оставшіеся въ живыхъ князья и бояре, боясь за свое существованіе, удалились въ болѣе безопасныя страны — въ Восточную Русь и Галицію; ненасытность татарскихъ баскаковъ, правившихъ возстановленными городами, непосильные налоги, сопровождавшіеся поголовной переписью, подавляли въ народѣ возможность къ возстановленію прежняго благосостоянія. Положеніе края улучшилось въ началѣ XIV вѣка, когда Гедиминъ, князь Литовскій, присоединилъ лѣвый берегъ Днѣпра къ своимъ владѣніямъ. Хотя народъ и продолжалъ платить татарщину, но сборомъ распоряжались литовскіе князья, а не баскаки. Въ XIII в. Черниговъ причислялся къ Брянскому княжеству; затѣмъ ханомъ Менгу-Темиромъ былъ отданъ, въ числѣ другихъ городовъ, князю Ѳедору Романовичу Можайскому, женившемуся на его дочери. Судьба Чернигова до начала XIV в. неизвѣстна, такъ какъ лѣтописцы, занятые сѣверо-восточною Русью и ея отношеніями къ Большой Ордѣ, теряютъ его изъ виду; только изрѣдка попадаются отдѣльныя извѣстія о судьбѣ Чернигова: въ 1261 году великимъ княземъ Черниговскимъ былъ князь Андрей Всеволодовичъ; въ 1263 году Батый отдалъ Черниговъ Александру Невскому за храбрость. Въ XIV в. черниговцы пострадали отъ моровой язвы или отъ „черной смерти“. Въ 1455 г. польскій король Казиміръ отдалъ Черниговъ въ потомственное владѣніе князю Ивану Андреевичу Можайскому, бѣжавшему въ Литву изъ Руси. Великій князь литовскій Александръ грамотами 1496—99 годовъ утвердилъ Черниговъ за сыномъ кн. Можайскаго Симеономъ. До 1500 г. Черниговъ причислялся къ Кіевской области. Такъ какъ литовско-польское правительство притѣсняло русскихъ и ихъ религію, то кн. Симеонъ Можайскій билъ челомъ великому князю мосовскому Ивану III, прося принять его съ вотчиной подъ свое покровительство, и съ этого времени удѣлъ сталъ управляться царскими намѣстниками; кромѣ того Черниговъ, укрѣпленный въ 1531 г., имѣлъ особаго воеводу. Польское правительство до конца XVII в. стремилось овладѣть Черниговомъ; въ 1611 г., во время междуцарствія польскій полковникъ Горностай, воспользовавшись оплошностью жителей, ввезъ часть войска, скрытаго въ возахъ, въ городъ, предалъ его огню и разворенію, послѣ чего жители впродолженіе 12 лѣтъ не могли найти въ немъ убѣжища; царь Михаилъ Ѳедоровичъ принужденъ былъ уступить Черниговъ Польшѣ, по Деулинскому перемирію, въ 1618 году, на $14^1/_2$ лѣтъ; получивъ Черниговъ, король Сигизмундъ III, желая удержать его навсегда въ своихъ владѣніяхъ, учредилъ уряды на польскій образецъ и въ томъ числѣ магистратъ, которому далъ въ 1628 году магдебургское право и гербъ съ изображеніемъ св. Владислава въ латахъ съ краснымъ знаменемъ въ правой рукѣ. Спустя пять лѣтъ онъ для содержанія Чернигова даровалъ земли на 2 мили около города, нѣкоторыя ближнія деревни, мельницы, луга и другія угодья, рыбную ловлю, перевозъ черезъ Десну и пр.

Къ 1626 году относится укрѣпленіе города и образованіе изъ заслуженныхъ людей особой стражи въ 100 человѣкъ подъ названіемъ „рыцарства казацкой службы". Сигизмундъ даровалъ ему знамя синяго цвѣта съ краснымъ крестомъ въ серединѣ, для поселенія назначилъ земли около города за дальнимъ валомъ, а вмѣсто жалованья—пахотныя земли и сѣнокосные луга. Старанія Сигизмунда оправдались: въ 1634 году царь Михаилъ Ѳедоровичъ принужденъ былъ уступить Сѣверскую землю и Черниговъ въ вѣчное владѣніе Польшѣ. Король Владиславъ IV образовалъ изъ нихъ воеводство, раздѣливъ его на два повѣта: Черниговскій и Новгородъ-Сѣверскій. Въ Черниговъ были назначены воевода и другіе чиновники, какъ въ прочихъ польскихъ воеводствахъ; городъ началъ снова достигать утраченнаго благосостоянія: были выстроены двѣ каменныя церкви; при одной изъ нихъ былъ основанъ монастырь. Но послѣ 1635 года поляки стали упразднять монастыри и церкви, обращая ихъ въ католическіе кляшторы и костелы. Эти мѣры повели къ крайнему возбужденію населенія; произошелъ рядъ возстаній, и Черниговъ отдѣлился отъ королевства. Въ польско-литовскомъ владѣніи Черниговъ находился 328 лѣтъ; втеченіе этого времени онъ неоднократно бывалъ отвоеванъ русскими, выдерживалъ осады и разореніе, какъ отъ русскихъ, такъ и отъ литовско-польскихъ войскъ. По Зборовскому договору 1649 года, Черниговъ былъ включенъ въ число городовъ, подчиненныхъ гетману Хмельницкому и сдѣланъ имъ главнымъ мѣстомъ Черниговскаго полка.

Древній соборъ въ Черниговѣ.

Въ 1654 году 28 января Черниговъ принесъ въ присутствіи царскихъ бояръ торжественную присягу на вѣрность русскому царю. Послѣ изгнанія поляковъ Богданъ Хмельницкій занялся переустройствомъ края; въ Черниговъ были назначены для управленія полковники. Для охраны границъ и внутренняго спокойствія Хмельницкій добился въ просительныхъ статьяхъ къ русскому правительству назначенія царскихъ войскъ (стрѣльцовъ) въ Черниговъ и въ Кіевъ; край былъ раздѣленъ на полки, въ числѣ которыхъ былъ Черниговскій. Въ 1708 году Черниговъ былъ приписанъ къ Кіевской губерніи; въ 1712 году въ Черниговъ былъ назначенъ постоянный регулярный гарнизонъ изъ русскихъ войскъ, а въ 1724 году въ городъ были назначены коменданты.

Въ 1711 и 1712 гг. въ Черниговѣ погибло отъ моровой язвы такое множество жителей, что опустѣвшіе дома давались даромъ новымъ пришельцамъ. Въ 1718 и 1750 г. Черниговъ былъ почти совершенно уничтоженъ пожарами; особенно городъ пострадалъ отъ пожара 1750 г: при сильномъ вѣтрѣ огненная рѣка разлилась по всему городу, такъ что черезъ 12—13 часовъ остались однѣ развалины. Спустя 23 года городъ пострадалъ отъ наводненія: съ 6 по 9-е мая 1773 г. вода вышла изъ береговъ р. Стрижня и затопила прибрежную часть; при этомъ множество строеній были повреждены и снесены водой. Въ 1766 г. изъ свѣдѣній, составленныхъ по инструкціи гр. П. Ал. Румянцева, видно, что въ то время Черниговъ состоялъ изъ новаго и стараго города или крѣпости, окруженной со всѣхъ сторонъ земляянымъ валомъ, въ которомъ было 4 воротъ: Кіевскія, Лоевскія, Прогорѣлыя (Лоевскія) и Водяныя, выходившія къ р. Стрижню; въ старомъ городѣ было три улицы: Замковая, Кіевская и Водяная; около города по р. Деснѣ стояла маленькая крѣпость или замокъ, тоже обнесенный валомъ;

со стороны польской границы при старомъ городѣ находился каменный валъ, который назывался „новымъ городомъ"; здѣсь было 4 улицы: Глуховская отъ Прогорѣлыхъ воротъ, Лоевская—отъ тѣхъ-же воротъ къ Лоеву, Любечская—отъ Кіевскихъ воротъ къ Любечу и Кіевская—къ Кіеву; въ городѣ находились кафедральный Елецкій Успенскій монастырь, Пятницкій женскій и на окраинѣ города—Троицкій Болдинскій монастырь; православныхъ церквей было 12, изъ нихъ 8 каменныхъ. При церквахъ были устроены 5 больницъ для нищихъ, при кафедральномъ монастырѣ—латинская школа: при нѣкоторыхъ церквахъ были учреждены приходскія школы и бурса, гдѣ жили ученики, посѣщавшіе латинскую школу.

Къ 1786 году старый валъ черниговскихъ укрѣпленій во многихъ мѣстахъ былъ поврежденъ и застроенъ обывательскими домами; домовъ казенныхъ и частныхъ насчитывалось въ это время 648 (2 каменныхъ), 2 богадѣльни, 6 приходскихъ школъ, семинарія, 2 больницы и различныя торговыя заведенія. Жителей было до 4.000 д. об. п. Спустя 17 лѣтъ послѣ уничтоженія гетманщины, въ 1781 году, было образовано Черниговское намѣстничество, причемъ губернскимъ городомъ былъ назначенъ Черниговъ; въ слѣдующемъ году Черниговъ получилъ свой особый гербъ: чернаго одноглаваго орла въ серебряномъ полѣ, съ золотою на головѣ короною и съ золотымъ крестомъ въ лѣвомъ когтѣ. Въ 1797 г. Черниговское намѣстничество вошло въ составъ Малороссійской губерніи, и Черниговъ сдѣланъ малороссійскимъ губернскимъ городомъ. Въ 1802 году Малороссійская губернія была раздѣлена на Полтавскую и Черниговскую.

Перейдемъ къ современному состоянію Чернигова. Наибольшая длина города отъ сѣвера къ востоку—3 версты, наибольшая ширина—2 версты. Городъ раскинулся среди садовъ и рощъ на значительномъ пространствѣ по нагорному берегу р. *Десны* и на низменныхъ берегахъ р. *Стрижня*. Десна протекаетъ отъ города не болѣе какъ въ полуверстѣ; въ этомъ мѣстѣ ширина ея не превышаетъ 100 саж.; во время же поводья она разливается на значительное пространство, затопляя берега верстъ на 8—10 въ ширину; городъ не страдаетъ отъ этихъ наводненій, такъ какъ расположенъ на возвышенности. Изъ города нѣтъ почти ни одного красиваго вида на окрестность; но самъ Черниговъ живописенъ съ нѣсколькихъ пунктовъ: при подъѣздѣ по старой Петербургской дорогѣ, съ Нѣжинскаго перевоза на Деснѣ, съ горы на дорогѣ въ Козелецъ (въ $5^1/_2$ в. отъ города). На разстояніи Черниговъ кажется значительно красивѣе и наряднѣе, чѣмъ вблизи, такъ какъ бѣдность и неизящность деревянныхъ построекъ за массою деревьевъ ускользаетъ отъ вниманія зрителя. Первое впечатлѣніе для города невыгодно: онъ кажется скучнымъ и, дѣйствительно, жизнь здѣсь чрезвычайно однообразна; однако нельзя не замѣтить чистоту улицъ и опрятность зданій. Въ городѣ проведенъ водопроводъ; рр. Десна и Стрижень имѣютъ здоровую и чистую воду, пріятную на вкусъ. Дома, за исключеніемъ казенныхъ и нѣкоторыхъ частныхъ, — деревянные; многія улицы обсажены пирамидальными тополями, но немощены; на всѣхъ улицахъ устроены тротуары изъ насыпи битаго кирпича съ пескомъ.

Небольшой притокъ р. Десны Стрижень, протекая съ сѣверо-запада къ югу, дѣлитъ Черниговъ на 2 неравныя части: меньшая — расположена по лѣвую сторону, бо́льшая же часть занимаетъ пространство по правому берегу р. Стрижня, который соединяется съ лѣвымъ деревяннымъ мостомъ, называемомъ *„Краснымъ"*; длина его равняется 60 саж. Бо́льшая часть Чернигова расположена на ровной песчаной мѣстности, слегка возвышенной и покатой къ р. Деснѣ, и дѣлится на 5 частей: на собственно городъ и на 4 предмѣстья: *Ковалевку*, *Березок*, *Лѣсковицы* и *Московску слободку*. Въ Черниговѣ 38 широкихъ и прямыхъ улицъ и переулковъ, довольно хорошо обстроенныхъ, и 4 площади, которыя служатъ соединеніемъ нѣсколькихъ главныхъ улицъ, чѣмъ облегчается сношеніе съ окраинами города. Въ самомъ центрѣ города находится *Торговая* или *Базарная* площадь, она же *Магистратская*; на ней ранѣе происходили торги и базары. Здѣсь находится большой каменный *гостинный дворъ*, а также *церковь св. Параскевы* или *Пятницкая* церковь, которая обращаетъ на себя особенное вниманіе своей древне-готической архитектурой. Церковь не обнесена оградой; прежде она была внутри мрачна и тѣсна, но послѣ произведенныхъ въ 1850 г. построекъ она сдѣлалась значительно свѣтлѣе и обширнѣе. Въ первый разъ объ этой церкви упоминается въ концѣ XV в. когда она была опустошена въ одно изъ литовскихъ нападеній. Судя по архитектурѣ и прежнему внутреннему виду, можно допустить, что это былъ костелъ. Затѣмъ объ ней упоминается въ 1676 году, когда она, при гетманѣ Самойловичѣ, была обнесена деревянною оградою, обновлена и освящена во имя св. Параскевы; къ этому же году относится устройство дѣвичьяго

монастыря, который просуществовалъ почти 110 лѣтъ, до 1786 года. Спустя 8 года въ кельяхъ монастыря было устроено народное училище, и церковь монастыря была обращена въ приходскую. До нашего времени не сохранилось ни ограды, ни келій, ни трапезной церкви; вблизи церкви находится курганъ, въ которомъ, по преданію, погребена княгиня Домникія, супруга кн. Мстислава Глѣбовича Рыльскаго, которая, желая избѣжать татарскаго плѣна, по преданію, бросилась съ краснаго терема Спасскаго собора и убилась до смерти. Преданіе это имѣетъ много общаго съ извѣстнымъ преданіемъ о св. кн. Евпраксіи Зарайской (см. II т. „Россіи", стр. 290—291).

Базарная площадь Торговой улицей соединяется съ *Александровской площадью* или *Новобазарной*, которая находится въ самомъ концѣ города; здѣсь ежедневно происходятъ торги. На площади помѣщается *церковь Воскресенія*. Отъ базарной площади идетъ одна изъ лучшихъ улицъ Чернигова — *Шоссейная*, оканчивающаяся у *Бульварной* или *Преображенской* улицы. На Шоссейной улицѣ, для удобства пріѣзжающихъ, устроена *городская станція*, тогда какъ вокзалъ желѣзной дороги находится въ 4 верстахъ отъ города по шоссе. Отъ Александровской площади идетъ *Кіевская* улица до р. *Стрижня*. Эта улица также одна изъ лучшихъ въ городѣ; въ ширину имѣетъ 15 саж. Параллельно Кіевской улицѣ идутъ три другія: *Ольшинская*, *Владимірская* и *Воскресенская*, пересѣкаемыя *Пятницкой* улицей. Воскресенская улица идетъ отъ рѣки Стрижня, пересѣкаетъ Александровскую площадь и оканчивается у кирпичныхъ заводовъ.



Видъ Чернигова по направленію Торговой площади.

На углу Пятницкой и Воскресенской улицъ находится римско-католическій костелъ. Пятницкая улица продолжается отъ Кіевской улицы вплоть до Базарной площади. На Пятницкой улицѣ находится еврейскій молитвенный домъ; продолженіемъ Пятницкой улицы служитъ *Борисоглѣбская* улица, которая, пересѣкая *Воздвиженскую* и *Николаевскую*, выходитъ затѣмъ на Преображенскую. Николаевская улица идетъ отъ тюрьмы до набережной р. Стрижня. На углу Николаевской и Шоссейной ул. находится *часовня Александра Невскаго*, на Воздвиженской—*церковь Воздвиженія*. Эта улица идетъ отъ *Ремесленной*, проходитъ Александровскую площадь и выходитъ къ набережной. Преображенская улица обсажена рядомъ пирамидальныхъ тополей. Повернувъ налѣво съ Борисоглѣбской улицы на Преображенскую, по пути къ *Мстиславской* улицѣ, приходимъ къ управленію государственными имуществами. Мстиславская улица соединяется въ свою очередь съ Кіевской. На углу Воздвиженской и Мстиславской улицъ находится уѣздное полицейское управленіе, далѣе по Мстиславской помѣщаются еврейская синагога и женское духовное училище. За Мстиславской улицей Преображенскую пересѣкаетъ *Гончая*, которая названа этимъ именемъ оттого, что въ прежнія времена по ней гоняли солдатъ сквозь строй; на Гончей улицѣ находится епархіальное женское училище. Преображенская улица выходитъ на

*Набережную.* Параллельно Преображенской улицѣ идетъ *Екатеринославская* отъ Гончей улицы до Соборной площади; здѣсь помѣщаются: мужская гимназія, зданіе старой гимназіи (нынѣ домовая церковь, канцелярія и пр.), старинное зданіе присутственныхъ мѣстъ, губернское правленіе, построенное въ 1780 г. и бывшее до 1790 г. архіерейскимъ домомъ; противъ него расположенъ скверъ, въ настоящее время значительно расширенный. Есть предположеніе, что вблизи этого зданія находятся подземные ходы, которые будто-бы проходятъ подъ площадь и образуютъ отдѣльные покои. На Соборной площади находятся: кафедральный *Спасо-Преображенскій соборъ* и *Борисоглѣбскій храмъ.* Соборная *церковь Спасо-Преображенія*, одна изъ древнѣйшихъ по началу постройки въ Россіи, заложена была княземъ Мстиславомъ Удалымъ въ 1024 году, въ послѣдніе годы его жизни. Несторъ говоритъ: „и положиша его въ церкви св. Спаса, юже бѣ самъ создалъ: бѣ бо создано ея при немъ возвыше яко на кони стоячи рукою досячи"; такъ какъ Мстиславъ умеръ въ 1036 году, то Черниговскій Спасскій храмъ, по времени своего основанія, старѣе церкви св. Софіи въ Кіевѣ, основанной въ 1037 году кн. Ярославомъ. Спасскій храмъ былъ оконченъ Святославомъ Ярославичемъ въ 1054 году; кн. Святославъ былъ въ немъ погребенъ въ 1077 году. Для постройки собора изъ Греціи были выписаны не только мастера, но и темносѣрый мраморъ для внутреннихъ колоннъ; эти колонны при обновленіи храма были обложены кирпичемъ и въ 1820 году облицованы подъ мраморъ. Въ древности въ Спасскомъ храмѣ князья цѣловали крестъ при заключеніи союзовъ, идя на общихъ враговъ, или же принося присягу во взаимной родственной любви и дружбѣ; храмъ служилъ мѣстомъ погребенія для черниговскихъ князей; погребеніе совершалось въ особомъ терему, который находился въ лѣвой башнѣ собора на западной сторонѣ; теремъ носилъ названіе „Краснаго"; съ него и бросилась, по преданію, княгиня Домникія, какъ уже было сказано выше; здѣсь стояли мощи св. Игоря Ольговича, князя Черниговскаго, убитаго кіевлянами 19 сентября 1147 года; въ 1158 году подлѣ положены были мощи блаженнаго митрополита Константина. Въ настоящее время неизвѣстно, гдѣ сокрыты эти мощи; въ храмѣ съ правой стороны отъ входа написаны на стѣнѣ ихъ иконы. Въ 1798 г. для симметріи къ храму была пристроена вторая башня. Въ Спасскомъ храмѣ стояли нѣкогда гробницы св. кн. Михаила Всеволодовича и его боярина Ѳедора, мученически погибшихъ въ Ордѣ, но были перенесены, по приказанію Ивана Грознаго, въ Москву. Соборъ очень красивъ; церковь имѣетъ фигуру продолговатаго четырехугольника, длиною болѣе 15 саж., а шириною 14 саж.; соборъ увѣнчанъ 5 шарообразными куполами. Внутренній видъ храма имѣетъ сходство съ Кіевскимъ соборомъ св. Софіи; первоначально стѣны его были сложены изъ огромныхъ камней темносѣраго цвѣта. Соборъ, разрушенный татарами по самыя окна, былъ возстановленъ только въ царствованіе Алексѣя Михайловича; въ настоящее время трудно представить его первоначальный видъ, такъ какъ со времени своего основанія онъ былъ четыре раза возобновленъ: въ 1675, 1770, 1798 и 1820 г., а въ 1826 и 1836 г. исправленъ въ нѣкоторыхъ мѣстахъ; богатство храма было расхищено во время сильнаго пожара, въ 1239 году, при нашествіи татаръ. На правой сторонѣ отъ входа за пилястрой стоитъ шкафъ, въ которомъ хранятся 18 знаменъ казачьяго ополченія Черниговскаго полка 1812 года.

Вблизи Спасскаго храма, въ одной съ нимъ оградѣ находится *церковь св. кн. Бориса и Глѣба.* Основаніе Борисоглѣбскаго собора относится къ самому началу XII вѣка. Онъ былъ сооруженъ кн. Черниговскимъ Давидомъ Святославичемъ, умершимъ въ 1123 г. При нашествіи татаръ онъ былъ разоренъ вмѣстѣ со Спасской церковью, но былъ возстановленъ ранѣе Спасскаго храма, а именно въ концѣ XII вѣка митрополитомъ всероссійскимъ Максимомъ и обращенъ въ мужской Борисоглѣбскій монастырь. Во время польскаго владычества поляки превратили его въ католическій кляшторъ, существовавшій до 1648 г., когда послѣдовало изгнаніе католическихъ монаховъ; въ 1654 г. онъ былъ окончательно возстановленъ въ православный. Въ 1702 г., при копаніи фундамента для соборной колокольни, находящейся съ лѣвой стороны храма, въ нижнемъ ея ярусѣ, гдѣ нынѣ помѣщается казенная кладовая, были найдены два серебряныхъ идола. По приказанію гетмана Малороссіи, они были перелиты въ царскія врата для Борисоглѣбской церкви. Эта находка допускаетъ мысль, что храмъ былъ воздвигнутъ на мѣстѣ древняго капища. Въ 1785 г. храмъ былъ преобразованъ въ архіерейскій домъ, и церковь была приписана къ Спасскому собору. Въ 1790 г. здѣсь были учреждены присутственныя мѣста, съ 1802 года помѣщены архивъ и кладовая казенной палаты, а въ архіерейскомъ домѣ — губернское правленіе, казенная палата и приказъ общественнаго призрѣнія. Соборъ сооруженъ въ византійскомъ стилѣ; въ длину онъ имѣетъ 17 саж. и 7 въ ширину; въ соборѣ

находятся: чудотворная икона Рѣпицкой Божіей Матери, явленная въ селѣ Рѣпкахъ и перенесенная оттуда Иродіономъ Рогалевскимъ, архіепископомъ Черниговскимъ (эта икона помѣщена надъ царскими вратами) и нетлѣнныя мощи архіепископа Черниговскаго св. Ѳеодосія Углицкаго, умершаго въ 1696 году; въ подземномъ склепѣ, гдѣ почиваютъ мощи Ѳеодосія, теплится неугасимая лампада. За церковною оградой для обѣихъ церквей устроена общая колокольня; главный колоколъ ея, отлитый 20 декабря 1792 года, замѣчателенъ по величинѣ и по пріятному звуку; онъ вѣситъ 600 пудовъ; звонили въ него въ прежнее время человѣкъ 12 въ раскатъ. Разсказываютъ, что кн. Григ. Ал. Потемкинъ-Таврическій, въ бытность свою въ Черниговѣ въ 1790 г., чрезвычайно любилъ слушать этотъ колоколъ. Во время благовѣста, совершавшагося для удовольствія князя, въ колоколѣ образовалась небольшая трещина, и съ этого года въ него звонятъ обыкновеннымъ образомъ.

Спасо-Преображенскій и Борисоглѣбскій соборы выходятъ главными фасадами на площадь — „*Плацъ-парадное мѣсто*“. Отъ восточной стѣны колокольни тянется каменное одноэтажное зданіе, очень мрачное, хотя значительной высоты. Ранѣе въ немъ помѣщался католическій монастырь доминиканскаго ордена, а съ 1672 года—грекороссійскій монастырь, уничтоженный въ 1786 году. Опустѣлыя кельи и зданіе, въ которомъ находился костелъ, производятъ очень унылое впечатлѣніе.

Церковь св Екатерины въ Черниговѣ.

Къ восточной сторонѣ Соборной ограды примыкаетъ двухъэтажное каменное зданіе, въ которомъ съ 1790 г. помѣщается губернское правленіе и казенная палата. Первоначально оно было построено въ 1780 г. для архіерея. Въ близкомъ разстояніи отъ него находится входъ въ подземные склепы. Вправо отъ соборной ограды едва виднѣется изъ-за чащи деревьевъ каменное одноэтажное зданіе—архивъ губернскаго правленія; въ 1784 году, какъ уже было сказано, здѣсь помѣщалась полковая канцелярія Черниговскаго полка. На другомъ концѣ площади почти противъ соборовъ находится *церковь св. Екатерины*; судя по архитектурѣ, можно предположить, что она сооружена въ XV или XVI вѣкѣ. Памятниками древности служатъ: иконостасъ, устроенный въ 1715 г., и серебряное паникадило, принесенное въ 1698 году полковникомъ Лизогубомъ въ даръ этой церкви; богослуженіе совершается здѣсь только лѣтомъ. Площадь „Плацъ-парадъ“ начинается отъ пересѣченія Преображенской и Красной улицъ и продолжается до самаго вала. Въ древности эта площадь была главною частью города. Во главѣ „Плацъ-парада“ на валѣ устроенъ „*Константиновскій садъ*“, названный такъ въ честь посѣщенія Чернигова в. кн. Константиномъ Николаевичемъ въ 1845 г. У входа въ садъ стоятъ четыре чугунныя пушки огромной величины, которыя принадлежатъ, очевидно, къ давно минувшимъ временамъ, но когда онѣ были поставлены—неизвѣстно.

Отъ Торговой улицы до кирпичныхъ заводовъ идетъ *Троицкая* улица, которая пересѣкаетъ Александровскую, ведущую къ Александровской площади. На углу Александровской и Троицкой ул. находится отдѣленіе государственнаго банка; на углу *Торговой* и Троицкой—губернское присутствіе; продолженіе Троицкой—*Стрѣтенская* улица, пересѣкающая р. Стрижень, соединяется *Вознесенской* улицей. Параллельно Стрѣтенской и Троицкой улицамъ идетъ *Сѣверянская* улица отъ кирпичныхъ заводовъ черезъ р. Стрижень до Вознесенской улицы. Недалеко отъ кирпичныхъ заводовъ находится единовѣрческая церковь, значительно далѣе — тюремная инстанція и контрольная палата. На Базарную площадь выходитъ *Магистратская* улица, какъ уже замѣчено выше, одна изъ самыхъ широкихъ и лучшихъ улицъ Чернигова; она соединяется съ *Хлѣбопекинской* улицей, тоже лучшей улицей въ городѣ. Съ противуположной стороны на Базарную площадь выходятъ *Богословская* и *Богоявленская* улицы. На углу послѣдней и Гончей находится *церковь св. Николая*. Вблизи Шоссейной улицы расположены *Екатерининскій скверъ* и *церковь св. Екатерины*. Отъ сквера идетъ *Елецкая* улица до Елецкаго монастыря; въ *Елецкомъ монастырѣ*—пребываніе викарнаго архіерея. Первоклассный мужской монастырь Елецкій Успенскій, встарину *Болдиногорскій*, находится въ юго-западной части города, на крайней оконечности *Болдинской горы*. Вел. кн. Черниговскій Святославъ Ярославичъ въ 1060 г. основалъ каменную церковь Успенія Богоматери по случаю найденнаго 8 февр. 1060 г. на еловомъ деревѣ образа Божіей Матери, который былъ признанъ явленнымъ; мѣсто это издревле называлось Болдинской горой. Въ 1069 году въ Черниговѣ укрывался преп. Антоній Печерскій, по убѣжденіямъ котораго вел. князь черниговскій Святославъ Ярославичъ и повелѣлъ учредить подлѣ этой церкви монастырь, названный Елецкимъ Успенскимъ. Церковь была обнесена деревянною стѣною и покрыта оловянными листами. Во время нашествія татаръ въ 1239 году церковь Успенія Божіей Матери и монастырь были разрушены; въ такомъ видѣ монастырь оставался до 1500 г., когда, съ переходомъ Чернигова во власть Московскаго государства, монастырь былъ отчасти возобновленъ русскими воеводами. Въ 1611 г. Елецкій Успенскій монастырь былъ опустошенъ полководцемъ короля Сигизмунда III Горностаемъ. Къ этому времени относится исчезновеніе явленнаго образа Богоматери, который впослѣдствіи не былъ отысканъ; въ 1676 году въ Черниговъ былъ привезенъ изъ г. Владиміра списокъ съ явленнаго образа, который былъ пріобрѣтенъ Константиномъ Мазепой и пожертвованъ имъ въ монастырь. Съ 1635 года по 1649 г. монастырь находился во власти уніатскаго духовенства; въ 1671 году онъ былъ возобновленъ, но пожаръ 1750 года уничтожилъ до тла зданіе монастыря, службы и церковную утварь. Въ 1676 году монастырь былъ возстановленъ въ томъ видѣ, въ какомъ онъ былъ до разрушенія Батыемъ. Важныя услуги по возобновленію храма оказалъ архіепископъ черниговъ-

Церковь Елецкаго монастыря въ Черниговѣ.

скій Лазарь Барановичъ. Въ этомъ монастырѣ важнѣйшими архимандритами были Іоанникій Голятовскій, св. Дмитрій Ростовскій и св. Ѳеодосій Угличкій; въ одной изъ келій на деревянномъ брусѣ вырѣзаны буквы Ѳ. У. (Ѳеодосій Угличкій), сохранившіяся отъ тѣхъ временъ.

Вблизи Елецкаго Успенскаго храма находятся два кургана; бо́льшій расположенъ въ правомъ углу улицы, ведущей изъ города къ монастырю; второй курганъ находится невдалекѣ отъ старой Базарной площади, шагахъ въ 400 отъ перваго. Эти курганы относятся къ дорюриковскому періоду. Курганъ въ правомъ углу Елецкой улицы называется *„Черною могилою“*—мѣсто погребенія легендарнаго сѣверянскаго князя Чернаго. Преданіе говоритъ, что во второмъ курганѣ погребена 16-лѣтняя красавица—дочь князя Чернаго княжна Чорна или Цорна. Во время осады Чернигова древлянами князь Древлянскій, увидѣвъ случайно Чорну, рѣшилъ овладѣть ею, но, несмотря на всѣ его просьбы, богатые дары и угрозы, княжна была непреклонна. Князь Черный, опасаясь мести князя Древлянскаго, заключилъ дочь въ особый теремъ подъ надзоръ. Во время его отсутствія лазутчики древлянскіе пробрались въ ея теремъ незамѣченными, но Чорна успѣла броситься въ окно и, хотя теремъ былъ невысокъ, расшиблась до смерти. Ее погребли съ подобающими почестями, и на томъ мѣстѣ, гдѣ она погибла, былъ насыпанъ курганъ.

Отъ Елецкой улицы идетъ *Подмонастырская*, которая соединяется съ Ильинской. Отъ Елецкой улицы отходитъ *Всеволодская* ул. до *Театральной площади*, на которой помѣщается *городской театръ* и училище слѣпыхъ. Отъ Базарной площади начинается *Святославская* ул. до шоссе къ вокзалу; на это же шоссе выходитъ *Старостриженская* улица. За р. Стрижнемъ находится значительно менѣе улицъ: Набережная оканчивается у *Краснаго моста*, отъ котораго идетъ *Московская* ул. до Вознесенской площади, на которой находится *церковь Вознесенія*, а вблизи скверъ *Вознесенскій*. На Московской улицѣ находится окружной судъ; продолженіемъ Московской ул. служитъ *Смоленская*, которая тянется до предмѣстья *Бобровицъ*; на ней помѣщается канцелярія губернатора; направо по Смоленской улицѣ раскинутъ городской садъ, гдѣ лѣтомъ играетъ оркестръ, есть лѣтній театръ, происходятъ гулянья и танцы въ такъ называемой „ротондѣ“. Вознесенскую площадь пересѣкаетъ *Петербургская* улица, идущая отъ *Зеленаго моста* до черты города по дорогѣ на *Холявинъ*; на ней находится пріютъ губернскаго земства; здѣсь же помѣщается *домъ Милорадовича*, построенный въ 1790 году; осенью 1816 и 1817 г. въ немъ останавливался имп. Александръ I при посѣщеніи г. Чернигова.

Отъ Петербургской улицы идутъ: *Стрижевская*—до набережной р. Стрижня, *Варваринская*—до Вознесенской улицы. Набережная р. Стрижня Вознесенской улицей соединяется съ урочищемъ *„Еловщиной“*, гдѣ находятся остатки вала. Названіе урочища сохранилось отъ жившаго тутъ во времена польскаго владычества шляхтича Ялоцкаго. Отъ Вознесенской улицы отвѣтвляется *Ростиславская* до кирпичныхъ заводовъ.

На берегу р. Стрижня расположена духовная семинарія въ зданіи, принадлежавшемъ къ XVIII в. черниговскому полковнику Павлу Полуботку, который въ 1706 году принималъ здѣсь имп. Петра I. Въ городѣ сохранились остатки древняго вала; одинъ конецъ его виденъ въ саду Елецкаго монастыря, который продолжается полемъ за прежней кладбищенской церковью Воскресенія Христова и идетъ на сѣверъ къ р. Стрижню, пересѣкаетъ Петербургскую дорогу черезъ Московскую мимо дома воспитанія бѣдныхъ, въ 600 саж. отъ р. Стрижня; другой конецъ идетъ по лугу у *Синяго моста* черезъ рѣчку *Кордюковку*; часть вала, находившаяся между обоими концами, едва замѣтна.

Въ городѣ находится нѣсколько древнихъ урочищъ. Изъ нихъ *„Могилки“* названы такъ отъ бывшихъ здѣсь могилъ; это урочище находится противъ сѣверо-западнаго вала крѣпости; вблизи Могилокъ проходитъ теперь Преображенская улица; далѣе по р. Стрижню расположено *„Новое мѣсто“*, которое образовалось въ 1769 г., при перенесеніи сюда лавокъ и торговъ изъ крѣпости. На лѣвой сторонѣ р. Стрижня находится урочище *Застрижье*.

Въ настоящее время Черниговъ располагаетъ слѣдующими учебными заведеніями: мужской гимназіей съ пансіономъ, женской гимназіей, духовной семинаріей, духовнымъ мужскимъ училищемъ, духовнымъ женскимъ епархіальнымъ училищемъ, четырьмя церковно-приходскими школами, городскимъ трехкласснымъ училищемъ, Александровскимъ городскимъ ремесленнымъ училищемъ, Владимірскимъ городскимъ училищемъ, училищемъ для слѣпыхъ попечительства имп. Маріи, городскимъ мужскимъ народнымъ училищемъ, городскимъ женскимъ народнымъ учи-

лищемъ, 27 еврейскими училищами, 4 частными и земской фельдшерской школой. Въ городѣ устроены 3 публичныя библіотеки, три типографіи, два театра, музыкально-драматическій кружокъ любителей и общественное собраніе (клубъ).

Изъ благотворительныхъ учрежденій въ городѣ существуютъ: домъ трудолюбія, община сестеръ милосердія св. Ѳеодосія, городской сиротскій домъ, дѣтскій пріютъ вѣдомства имп. Маріи, благотворительное общество, земскій сиротскій домъ, богадѣльня, домъ бѣдныхъ, губернская земская больница съ домомъ для душевно-больныхъ, пріютъ для богомольцевъ, городской ночлежный пріютъ на 60 человѣкъ. Изъ кредитныхъ учрежденій въ городѣ существуютъ: отдѣленіе Государственнаго Банка, отдѣленіе Государственнаго Дворянскаго и Крестьянскаго банковъ, ссудо-сберега-



Городская дума въ Черниговѣ.

тельныя кассы и городской общественный банкъ. Населеніе Чернигова очень незначительно для губернскаго города. По свѣдѣніямъ 1844 года, число жителей достигало до 12.000, а, по переписи 1897 года, оказалось 27.000 человѣкъ. Также нельзя считать Черниговъ значительнымъ городомъ по дѣятельности какъ торговой, такъ и заводской. Въ городѣ бываютъ ежегодно 4 ярмарки: Крещенская, Десятинская въ десятую пятницу по Пасхѣ, Прокофіевская 10 іюля и Евстафіевская 23 сентября, на которую съѣзжаются въ первыхъ числахъ октября; всѣ эти три ярмарки продолжаются не болѣе 3—4 дней; денежный оборотъ всѣхъ четырехъ ярмарокъ вмѣстѣ достигаетъ 90.000 р. Кромѣ того въ городѣ происходятъ три раза въ недѣлю торги или базары. Мѣстная торговля сосредоточивается главнымъ образомъ на розничной продажѣ краснорядскихъ, шерстяныхъ, шелковыхъ, мѣдныхъ и желѣзныхъ издѣлій, большею

частью посредственнаго достоинства. Товары доставляются изъ Москвы, Одессы и Риги а также съ ярмарокъ, происходящихъ въ сосѣднихъ губерніяхъ.

Опишемъ теперь нѣкоторыя изъ болѣе интересныхъ мѣстностей, расположенныхъ въ окрестностяхъ города Чернигова.

Близь города, въ верстѣ на юго-западъ находится *Ильинскій-Троицкій* кафедральный *монастырь*, основанный, какъ полагаютъ, еще въ XI столѣтіи, а именно въ 1069 году преп. Антоніемъ Печерскимъ, когда послѣдній, по неудовольствію съ вел. кн. Ярославомъ, удалился изъ Кіева въ Черниговъ. Болдинскія горы, въ то время покрытыя дремучими лѣсами, привлекли вниманіе Антонія, который ископалъ здѣсь пещеру и поселился въ ней. Вскорѣ разнеслась вѣсть о благочестивой жизни преп. Антонія и привлекла къ нему много послѣдователей. По повелѣнію черниговскаго князя Святослава, около пещеры былъ заложенъ храмъ во имя св. пророка Иліи, въ честь котораго онъ и называется Ильинскимъ. Церковь эта небольшая по размѣрамъ и очень простая по архитектурѣ. Въ 1072 году Антоній Печерскій, вернувшись въ кіевскія пещеры, покинулъ монастырь. Въ 1237 году монастырь былъ разрушенъ татарами и съ того времени по 1649 годъ, т. е. болѣе 400 лѣтъ, стоялъ въ запустѣніи. Въ 1649 же году онъ былъ возстановленъ бывшимъ черниговскимъ полковникомъ Пободайломъ. Число богомольцевъ съ каждымъ годомъ увеличивалось, и вмѣстимость храма стала уже слишкомъ недостаточной для нихъ; поэтому въ 1679 году, при архіепископѣ Лазарѣ Барановичѣ, благодаря денежному пособію со стороны гетмана Мазепы, было приступлено къ сооруженію новаго храма; послѣдній былъ оконченъ постройкой въ 1695 году, при Ѳеодосіи Углицкомъ, который освятилъ его въ честь св. Троицы. Храмъ этотъ, сооруженный въ греческомъ стилѣ, внутри очень просторенъ и богато украшенъ; въ немъ хранится чудотворная икона Божіей Матери, усыпанная драгоцѣнными камнями, въ кіотѣ, устроенномъ гетманомъ Мазепою; внизу кіота помѣщенъ гербъ гетмана; икона писана въ 1658 году. Съ 1719 года монастырь началъ управляться архимандритами, а въ 1785 г. былъ назначенъ мѣстомъ пребыванія черниговскихъ епископовъ, откуда и названіе его кафедральный. Въ настоящее время въ монастырѣ двѣ церкви—соборъ св. Иліи и церковь св. Троицы. Соборъ св. Иліи стоитъ внѣ ограды монастыря, за глубокимъ оврагомъ, въ очень живописной мѣстности. Возлѣ собора, съ лѣвой стороны, находятся три *Ильинско-Антоніевскія* пещеры, возникновеніемъ своимъ обязанныя преп. Антонію Печерскому. Пещеры эти, увеличенныя его преемниками, были возобновлены архіепископомъ Викторомъ Садковскимъ въ 1782 году; въ нихъ были устроены храмы: во имя преп. Антонія, преп. Ѳеодосія и св. Николая. Двѣ пещеры сохранились въ первоначальномъ своемъ видѣ, третья же была расширена и выложена по стѣнамъ и въ сводѣ кирпичемъ въ одинъ рядъ. Въ стѣнѣ послѣдней пещеры находится склепъ съ человѣческими костями, собранными при возобновленіи пещеръ; полагаютъ, что это кости иноковъ-старцевъ, замученныхъ татарами въ пещерахъ и здѣсь почившихъ. Ходы въ эти пещеры очень извилисты — нѣкоторые изъ нихъ довольно просторны, другіе — очень узки; подземные ходы, проходившіе отъ этихъ пещеръ, въ настоящее время забиты. Пещеры расположены одна за другой вправо отъ входа. Противъ главной церкви находится архіерейскій домъ—каменное двухъэтажное зданіе; въ немъ 18 комнатъ съ балконами; домъ окруженъ лѣсомъ и садомъ. Здѣсь была типографія для печатанія церковныхъ книгъ; эта типографія была перенесена изъ Новгородъ-Сѣверска около 1680 года епископомъ Лазаремъ Барановичемъ. Въ 1786 году монастырь былъ упраздненъ и назначенъ для предполагавшагося университета, но въ 1790 году онъ былъ обращенъ въ архіерейскій домъ. Изъ города къ монастырю идутъ двѣ дороги: одна лугомъ — съ лѣвой стороны, другая — горой съ правой; первая должна быть названа ближайшей, но она менѣе удобна.

Верстахъ въ 20 отъ Чернигова къ юго-западу, по транспортной дорогѣ, при рѣчкѣ *Верепетъ* и неподалеку отъ праваго берега р. Десны расположено волостное мѣстечко *Слабинъ* съ населеніемъ около 2 тыс. душъ, бывшее сотеннымъ Черниговскаго полка. Во время польскаго владычества село принадлежало ловчему новгородскому Борису Грязному. Въ самомъ мѣстечкѣ былъ видѣнъ земляной валъ, а возлѣ мѣстечка находился земляной замокъ, построенный поляками въ защиту отъ татарскихъ набѣговъ.

Верстахъ въ 8 къ юго-западу отъ Чернигова, при впаденіи р. *Бѣлоуса* въ Десну находится *Кіенское* болото, на которомъ въ 1845 году подъ руководствомъ торфмейстера была начата выдѣлка зодовъ — торфяныхъ кирпичей, 2 тысячи которыхъ, по произведенному тогда разсчету, соотвѣтствовали одной кубической сажени разнородныхъ дровъ. За 13 лѣтъ (съ 1845 по 1857 годъ) было добыто 1.825 тыс. такихъ кирпичей

что равнялось 912 куб. саж. дровъ; въ 1858 году операція эта, однако, была прекращена, такъ какъ населеніе мало пользовалось новымъ для него топливомъ въ силу дешевизны въ то время дровъ. Верстахъ въ 17 на з.-ю.-з. отъ города находится волостное село *Козелъ*, имѣющее около 4 тыс. жителей, двѣ церкви, больницу, около 50 вѣтряныхъ мельницъ и нѣсколько небольшихъ маслобойныхъ заведеній. Верстахъ въ 5 къ юго-западу отсюда лежитъ другое людное село *Андреевка* съ населеніемъ свыше $2^1/_2$ тысячъ душъ; въ селѣ болѣе 20 вѣтряныхъ мельницъ.

Къ сѣверо-западу отъ Чернигова тянется транспортная дорога въ Могилевскую губернію.

Къ с.-с.-з. отъ Чернигова съ одной стороны и къ юго-западу — съ другой, направляется *Кіевское* шоссе. Верстахъ въ 35 отъ города къ сѣверу при этомъ шоссе и при рѣчкѣ *Матучѣ* расположено въ Городнянскомъ уѣздѣ волостное мѣстечко *Репки*, бывшее въ XVIII вѣкѣ селомъ Ройской сотни Черниговскаго полка; въ мѣстечкѣ болѣе $1^1/_2$ тыс. жителей, православная церковь, еврейскій молитвенный домъ, больница, почтовая станція, довольно много лавокъ и воскресный базаръ. Въ ближайшихъ окрестностяхъ Рѣпокъ добывалась изразцовая глина. Къ востоку отъ с. Рѣпокъ находится обширнѣйшее болото *Замлай*.

Почти параллельно шоссе тянется отъ Чернигова еще транспортная дорога. На 12-й вер. отъ города по этой дорогѣ, на р. *Стрижнѣ* расположено волостное село *Холявинъ*, имѣющее до 1.800 ж., школу, болѣе 20 вѣтр. мельницъ и 3 маслобойныя заведенія. Въ эпоху освобожденія крестьянъ село это принадлежало Илар. Григ. Милорадовичу. Въ это время Милорадовичи владѣли въ уѣздѣ 6.400 дес. земли.

Верстахъ въ 22 отъ Чернигова къ с.-в. находится село Городнянскаго уѣзда *Михеевтовъ* (жителей менѣе тысячи душъ), при которомъ съ 1870 года существуетъ винокуренный заводъ Корвальскаго-Гриневскаго, вырабатывающій спирта на сумму свыше 20 тыс. рублей. Въ 4 верстахъ еще сѣверо-восточнѣе лежитъ вол. село *Тупичевъ*, имѣющее около $2^1/_2$ тыс. жителей и церковь; здѣсь есть нѣсколько лавокъ, еженедѣльный базаръ и двѣ ярмарки въ году. При селѣ работаетъ съ 1841 года винокуренный заводъ Свѣчина, выкуривающій спирта на сумму около 14 тыс. рублей. Къ западу отъ послѣдняго села, верстахъ въ 5 расположено село *Буровка* (жителей тысяча душъ), гдѣ съ 1875 года также работаетъ винокуренный заводъ Зороховича, выкуривающій спирта на 6 слишкомъ тыс. рублей. Въ эпоху освобожденія крестьянъ Буровка принадлежала Ек. Павл. Шабельской, владѣвшей здѣсь 7.000 дес.

Наконецъ къ востоку отъ Чернигова идетъ почтовый трактъ на с. *Сосницу*, а къ сѣверо-востоку — на Городню. По послѣднему тракту, верстахъ въ 25 отъ города, при р. *Снови* расположено волостное мѣстечко Черниговскаго у. *Седневъ* (Сидневъ, Седнявъ). Многіе историки видятъ въ этомъ мѣстечкѣ древній городъ *Сновескъ*, существовавшій уже въ XI вѣкѣ, что доказывается многочисленными курганами въ его окрестностяхъ, а также высокими валами и рвами. Имя Сновеска встрѣчается еще и въ началѣ XVI столѣтія. Какъ полагаютъ, Седневъ являлся колыбелью казачества, которое отсюда впослѣдствіи распространилось по всему Запорожью. Во времена польскаго владычества Седневъ принадлежалъ Пацамъ, а послѣ присоединенія Малороссіи сталъ довольно укрѣпленнымъ сотеннымъ городкомъ Черниговскаго полка. Въ настоящее время въ Седневѣ около $1^1/_2$ тыс. жителей, 4 православныхъ церкви, богадѣльня, почтовая станція, нѣсколько постоялыхъ дворовъ и лавокъ, базаръ и ярмарка.

Отъ города Чернигова по р. *Деснѣ* вверхъ, на востокъ, существуетъ правильное пароходное сообщеніе на протяженіи 114 верстъ до мѣстечка *Макошина*.

Вернемся теперь къ станціи *Крутамъ* и дадимъ описаніе узкоколейнаго участка линіи *Черниговъ-Красное*, идущаго къ югу отъ вышеупомянутой станціи Крутъ.

Первая отъ нея станція описываемаго пути *Припутни* (*Вишневка*) Борзенскаго уѣзда находится въ 16 верстахъ. Станція отправляетъ грузовъ около 175 тысячъ пудовъ въ годъ. Названіе свое она заимствовала отъ имени расположеннаго при ней села *Припутни* съ населеніемъ болѣе 2 тыс. душъ.

Верстахъ въ 8 на западъ отъ станціи, при *р. Удаѣ* лежитъ село *Дорошинка* съ населеніемъ свыше 2 тысячъ человѣкъ. При селѣ находится имѣніе К. Е. Трошины *Дорошинское* площадью свыше 2 тыс. десятинъ, изъ которыхъ ежегодно подъ пашней — болѣе тысячи. Сѣвооборотъ десятипольный. Существуетъ съ 1842 года винокуренный заводъ, выкуривающій спирта на сумму почти въ 20 тыс. рублей. Въ хозяйствѣ на бардѣ ежегодно откармливается извѣстное количество скота, которое, однако, изъ года въ годъ уменьшается за отсутствіемъ гуртовщиковъ, желающихъ ставить свой

смотъ на барду вслѣдствіе низкихъ цѣнъ на мясо. Возлѣ села видны остатки городища Переяславскаго княжества.

Слѣдующая станція желѣзнаго пути—*Ичня*, на 14-й верстѣ за ст. Припутнями. Станція отправляетъ грузовъ около милліона пудовъ, преимущественно хлѣба (болѣе $0_{,6}$ м. п.). Станція названа по имени лежащаго при ней людnаго волостного мѣстечка (Борзенскаго уѣзда) *Ични* при рѣкѣ того же имени. Въ селѣ около 9 тысячъ жителей, четыре православныхъ церкви, еврейскій молитвенный домъ, около полусотни лавокъ, базаръ, три ярмарки въ году (Масляная, Троицкая и Ильинская) и около десятка вѣтряныхъ мельницъ. Въ эпоху освобожденія крестьянъ село это принадлежало Григ. Павл. Галагану, владѣвшему здѣсь 6.400 дес. земли. При селѣ работаетъ нѣсколько заводовъ. Такъ, съ 1885 года здѣсь существуетъ винокуренный заводъ товарищества бр. Масловыхъ, вырабатывающій спирта на сумму свыше 80 тыс. рублей. У тѣхъ же владѣльцевъ имѣется въ селѣ мыловаренный и воскобойный заводъ, изготовляющій простого воска и меда почти на 20 тыс. рублей. Съ 1860 года здѣсь еще работаетъ мыловаренный заводъ Воробьевой съ производствомъ въ 10 тысячъ рублей. При мѣстечкѣ Ичнѣ находится имѣніе Е. В. Забѣлло; въ хозяйствѣ ежегодно откармливается сахарной свекловицей отъ 50 до 60 воловъ, покупаемыхъ самимъ владѣльцемъ втеченіе осенніхъ мѣсяцевъ на мѣстныхъ ярмаркахъ.

Въ районѣ тяготѣнія станціи расположено еще нѣсколько людныхъ селеній. Такъ, къ сѣверу отъ станціи верстахъ въ 7 лежитъ волостное село *Буромка*, при рѣчкѣ того же имени, съ населеніемъ болѣе $2^1/_2$ тыс. душъ; верстахъ въ 6 къ сѣверо-востоку — село *Гужовка*, имѣющее жителей болѣе 3 тыс. человѣкъ; въ 5 в. къ юго-востоку отъ послѣдняго села, уже въ предѣлахъ Прилуцкаго у. Полтавской губ. находится село *Ржавецъ*, въ которомъ около 2 тыс. жителей, нѣсколько лавокъ, воскресный базаръ, днѣ ярмарки и небольшой кирпичный заводъ, принадлежащій здѣшней Троицкой церкви. Еще верстахъ въ 5 отсюда къ востоку находится волостное село Борзенскаго уѣзда *Парафіевка* (*Власовка*), имѣющее болѣе 5 тысячъ жителей, церковь, больницу, нѣсколько лавокъ и базаръ. Въ эпоху освобожденія крестьянъ село это принадлежало Вас. Вас. Тарновскому, владѣвшему здѣсь 12 тыс. дес. земли. Малороссійскій дворянскій родъ Тарновскихъ происходитъ отъ войскового товарища Прилуцкаго полка, получившаго въ концѣ XVIII вѣка универсалъ на владѣніе землями. Въ эпоху освобожденія крестьянъ Тарновскіе владѣли въ Малороссіи 28 тыс. дес. земли. В. В. Тарновскій былъ однимъ изъ видныхъ дѣятелей по освобожденію крестьянъ—сначала въ губернскомъ комитетѣ, а потомъ въ редакціонныхъ коммиссіяхъ, гдѣ онъ былъ однимъ изъ главныхъ составителей мѣстнаго малороссійскаго положенія. Парафіевское имѣніе занимаетъ площадь въ 8.700 слишкомъ десятинъ; пашня—около 6.500 дес. Сѣвооборотъ въ хозяйствѣ принятъ восьмипольный, на отдѣльныхъ же хуторахъ практикуется двѣнадцатипольный, шестипольный и четырехпольный. Все хозяйство Парафіевской экономіи—батрачное со вполнѣ правильнымъ составленнымъ инвентаремъ. Для производства полевыхъ работъ содержится 240 лошадей и 450 паръ воловъ. Имѣется конный заводъ съ отдѣленіями: верховымъ, рысистымъ и рабочимъ. Хозяйство ведетъ пчеловодство при 75 ульяхъ системы Дадана. Практикуется лѣсонасажденіе. Устроена метеорологическая станція и одноклассная школа для крестьянскихъ дѣтей. Организуются опытныя поля. Съ 1850 года въ имѣніи существуетъ свеклосахарный заводъ, вырабатывающій сахарнаго песка, патоки и жома на сумму около 500 тысячъ рублей; рабочихъ на заводѣ болѣе 500 человѣкъ; производительность завода разсчитана главнымъ образомъ на переработку свекловицы со всего имѣнія.

Наконецъ, верстахъ въ 6 отъ станціи къ юго-востоку лежитъ село *Гмирянка* при рѣчкѣ того же имени; въ селѣ болѣе 4 тыс. жителей, двѣ церкви, нѣсколько лавокъ, еженедѣльный базаръ, три ярмарки, болѣе 60 вѣтр. мельницъ и нѣсколько небольшихъ маслобойныхъ заведеній.

Слѣдующая станція описываемаго пути *Левки*, на 13-й верстѣ за ст. Ичней, находится уже въ Прилуцкомъ уѣздѣ Полтавской губерніи. Станція отправляетъ груза до 200 тыс. пудовъ.

Верстахъ въ 5 на востокъ отъ станціи расположено волостное село Прилуцкаго у. *Ольшана*, имѣющее около $8^1/_2$ тыс. жителей, церковь, нѣсколько лавокъ, до 50 вѣтр. мельницъ и нѣсколько маслобойныхъ заводиковъ. Верстахъ въ 14 отъ послѣдняго села къ сѣверо-востоку, по транспортной дорогѣ, при рѣчкѣ *Смотъ* расположено другое волостное мѣстечко *Ивашица*, основанное въ 1775 году и принадлежавшее въ прежнее время Прилуцкому полку украинскаго войска. Въ мѣстечкѣ около 4 тысячъ жителей, три православныхъ церкви, еврейскій молитвенный

домъ, около 20 лавокъ, воскресный базаръ, три ярмарки, до 40 мельницъ. Здѣсь же работаетъ небольшой кирпичный заводъ, принадлежащій попечительству Георгіевской церкви. Верстахъ въ 7 къ востоку отъ м. Иваницы находится еще волостное село *Бережовка* съ населеніемъ около $2^1/_2$ тысячъ душъ; при селѣ работаетъ мукомольная мельница Кулебко. Верстахъ въ 8 къ юго-востоку отъ упоминавшагося выше с. Ольшанъ и верстахъ въ 15 отъ станціи, при рѣчкѣ Смотѣ лежитъ село *Ряшки* съ населеніемъ свыше 3 т. душъ (еженедѣльный базаръ, много лавокъ), а въ верстѣ отъ него, на противуположномъ берегу той же рѣки—с. *Смота* (жителей болѣе 1.200), при которомъ работаетъ небольшой винокуренный заводъ Тжицкаго. Ряшки въ эпоху освобожденія крестьянъ принадлежали кн. Ник. Бор. Юсупову, владѣвшему здѣсь 5.600 дес. Верстахъ въ 12 на западъ отъ станціи, при рѣчкѣ *Гилкѣ* расположено еще волостное село *Малая Дьвица*, имѣющее болѣе $2^1/_2$ тысячъ жителей, нѣсколько лавокъ и болѣе полусотни мельницъ. Въ волости этого села, на р. *Удаѣ*, въ 12 вер. выше города, на лѣвомъ берегу рѣки расположено село *Толкачевка*, имѣющее 1.800 жит., 2 церкви, лавки, паровую и до 40 вѣтр. мельницъ, маслобойни и винокур. заводы. Въ эпоху освобожденія крестьянъ село это принадлежало Варв. Ник. Казадаевой, владѣвшей здѣсь 7.000 дес.

Далѣе слѣдуетъ въ 18 верстахъ отъ ст. Левокъ станція и уѣздный городъ Полтавской губерніи **Прилуки**, расположенный на лѣвомъ, луговомъ берегу р. *Удая*. Городъ Прилуки или Прилукъ извѣстенъ въ исторіи съ XI вѣка, такъ какъ о немъ встрѣчается уже упоминаніе въ духовной Владиміра Мономаха: „и на весну посади мя отецъ въ Переяславли передъ братіею, и ходихомъ за Супой, и ѣдучи къ Прилуку городу, и срѣтоша ны внезапу половѣчьскыѣ князи 8 тысящъ". Въ то время городъ принадлежалъ, по всей вѣроятности, Переяславскому княжеству, которому онъ долженъ былъ представлять интересъ, какъ городъ, лежащій на перепутьи къ Посемью. Втеченіе XII вѣка, во время борьбы Ольговичей съ Мономаховичами, Прилуки нѣсколько разъ переходили изъ рукъ въ руки, оставшись въ концѣ концовъ за князьями Черниговскими. Въ 1240 году Прилуки наравнѣ съ другими южнорусскими городами подверглись татарскому погрому, хотя и послѣ этого городъ сохранялъ свое населеніе, въ чемъ мы легко убѣждаемся изъ многихъ документовъ, относящихся ко времени, предшествовавшему вторичному заселенію степей лѣвобережнаго Приднѣпровья (изъ книги Большого Чертежа, тарифа подымной подати Кіевскаго воеводства 1631 г., Бопланової карты). Послѣ татарскаго разоренія Прилуки вошли въ составъ владѣній литовскихъ князей. Въ 1604 году городъ, принадлежавшій тогда кн. Вишневецкому, былъ разоренъ русскими войсками. Съ половины XVII столѣтія и до 1764 года Прилуки состояли полковымъ городомъ. Въ 1781 году они вошли въ составъ Черниговскаго намѣстничества, а, съ образованіемъ въ 1802 году Полтавской губерніи, были назначены уѣзднымъ городомъ послѣдней. Въ городѣ Прилукахъ еще въ XVIII столѣтіи сохранялись развалины земляныхъ укрѣпленій съ 4 воротами. Въ настоящее время жителей въ Прилукахъ, по переписи 1897 года, 19.055 человѣкъ. Въ городѣ бываютъ 4 ярмарки. Здѣсь значительно развита торговля махоркой и русскимъ табакомъ. По отпуску махорки Прилуки являются первымъ въ Россіи пунктомъ ея отправленія (ежегодно, въ среднемъ, около 500 тыс. пудовъ). Вообще же товаровъ станція Прилуки отправляетъ болѣе 8 милл. пуд. (хлѣба около 2 м. п., табака—0,5 м. п.), а получаетъ ихъ свыше $1^1/_2$ милл. пудовъ.

Близъ города къ сѣверо-востоку, на противуположномъ берегу р. Удая лежитъ дер. *Замостье* (населенія менѣе тысячи душъ), при которой существуетъ крахмальный заводъ Конопко, вырабатывающій картофельнаго крахмала на 2 тыс. р. въ годъ. Верстахъ въ 6 отсюда къ сѣверо-востоку, на правомъ берегу р. Удая, расположенъ *Густынскій* мужской монастырь, получившій свое названіе отъ урочища *Густыни*, въ прежнее время окруженнаго густыми лѣсами. Монастырь основанъ въ 1600 году инокомъ Іоасафомъ, но окончательно построенъ въ 1674 году, при содѣйствіи гетмана Самойловича. Въ 1799 году монастырь былъ закрытъ, но въ 1844 году снова возобновленъ. Постройка монастыря носитъ старинный характеръ; онъ окруженъ каменной стѣной съ бойницами и рвами; въ немъ 5 церквей. При монастырѣ находится небольшая подмонастырская слобода. Неподалеку отсюда, при р. Удаѣ находится небольшое селеніе *Бродки*, при которомъ съ 1889 года существуетъ табачная фабрика Рабиновича и Фраткина съ производствомъ табака курительнаго, нюхательнаго и прессованнаго на сумму до 400 тысячъ рублей; на фабрикѣ болѣе 800 рабочихъ.

Къ востоку отъ Прилукъ тянется транспортная дорога на *г. Ромны*. Верстахъ въ 19 по этой дорогѣ отъ города, при рѣкѣ Удаѣ, гдѣ русло послѣдняго расширено въ видѣ озера, расположено волостное мѣстечко *Переволочна*, въ которомъ нѣкоторые

изслѣдователи видятъ древній городъ Переволоку на томъ основаніи, что о немъ встрѣчается въ лѣтописи упоминаніе, одновременное съ Прилуками; такъ, въ сводной лѣтописи говорится: „въ 1092 году взяша половци 3 городы: Пѣсоченъ, Переволоку, Прилукъ...“. Документально же извѣстно мѣстечко Переволочна съ XVI столѣтія. Подъ гетманскою властью, до 1765 года, Переволочна считалась въ Прилуцкомъ полку. Въ настоящее время въ мѣстечкѣ около 2 тысячъ жителей, церковь, почтовая станція, нѣсколько лавокъ, еженедѣльный базаръ и 2 ярмарки.

Верстахъ въ 8 отъ м. Переволочны къ юго-востоку, при р. Удаѣ и рѣчкѣ *Лисогорѣ*, гдѣ русла рѣкъ также образуютъ какъ-бы озеро, расположено волостное село *Ивановцы* съ населеніемъ около 2.800 душъ, при которомъ работаетъ маслобойный заводъ Курика съ производствомъ растительнаго масла на 6 тыс. р. въ годъ. Вблизи села Ивановки, у того же разлива находится село *Дегтяри*, имѣющее около 2 тыс. жителей, при которомъ существуетъ суконвальное заведеніе Галагана съ годовымъ производствомъ въ 10 тыс. рублей. Кромѣ того здѣсь съ 1877 года существуетъ еще механическая мастерская земскаго ремесленнаго училища.

Домъ въ имѣніи Сокиренцахъ гр. Ламздорфъ-Галаганъ Прилуцкаго у.
(*По фот. гр. Ламздорфа*).

Верстахъ въ 4 на востокъ отсюда, при р.р. Удаѣ и Лисогорѣ лежитъ село *Гурбинцы* съ населеніемъ приблизительно въ 1.700 душъ, гдѣ работаетъ съ 1855 г. небольшой пивоваренный заводъ бр. Новицкихъ, приготовляющій въ годъ пива на 4 тыс. рублей. Верстахъ въ 5 къ юго-востоку отъ послѣдняго села, при рѣчкѣ *Глинной* расположено село *Савинцы*, имѣющее около $2^1/_2$ тыс. жителей, церковь, воскресный базаръ, около 40 вѣтр. мельницъ и нѣсколькихъ маслобойныхъ заведеній. Далѣе, по транспортной дорогѣ, за мѣстечкомъ Переволочной въ трехъ верстахъ находится с. *Охоньки*, при рѣчкѣ *Селезнѣ*, съ населеніемъ около 2 тыс. душъ, еженедѣльнымъ базаромъ и съ 30 мельницами. Къ сѣверо-востоку отсюда верстахъ въ 3 лежитъ с. *Калюженцы*, при той же рѣчкѣ Селезнѣ, имѣющее около $2^1/_2$ т. жителей и болѣе 20 вѣтр. мельницъ, а въ 2 верстахъ отъ него къ востоку, при рѣчкѣ *Уткѣ*—волостное село *Сокиренцы*, въ которомъ приблизительно 4 тысячи жителей, двѣ церкви, нѣсколько лавокъ, два раза въ недѣлю базаръ, около 60 мельницъ, въ томъ числѣ 1 водяная, а затѣмъ нѣсколько небольшихъ маслобойныхъ заведеній. Село это было пожаловано въ 1716 году имп. Петромъ Великимъ полковнику прилуцкому Игнатію Галагану, происходившему изъ малороссійскихъ казаковъ и принимавшему участіе въ Полтавской битвѣ. Въ эпоху освобожденія крестьянъ село это принадлежало послѣднему изъ мужского поколѣнія фамиліи Галагановъ Григ. Павл.

Галагану, владѣвшему здѣсь 12 тыс. дес. земли. Въ это время во владѣніи Галагановъ въ Малороссіи (Черниговской и Полтавской губ.) было до 40 тыс. дес. Григ. Павл. Галаганъ (1819—1888) пріобрѣлъ себѣ почетную извѣстность какъ своею дѣятельностью по освобожденію крестьянъ въ качествѣ члена черниговскаго губернскаго комитета, редакціонныхъ коммиссій и черниговскаго по крестьянскимъ дѣламъ присутствія, такъ и своею общественною и благотворительною дѣятельностью. Въ память умершаго своего единственнаго сына онъ основалъ въ 1871 г. въ Кіевѣ коллегію Павла Галагана и вообще заботился о народномъ образованіи, а также объ изученіи этнографіи родного края. Онъ умеръ въ 1888 году, въ званіи члена Госуд. Совѣта, а Сокиренцы перешли къ сестрѣ его, гр. Еленѣ Павл. Ламздорфъ-Галаганъ. Сокиренская усадьба является большою достопримѣчательностью Прилуцкаго уѣзда. Домъ здѣсь въ стилѣ „empire“ состоитъ изъ 60 комнатъ, въ которыхъ находится много старинныхъ картинъ, портретовъ, коллекціи кубковъ, монетъ и хрусталя. Среди хранящагося въ домѣ фамильнаго оружія обращаетъ на себя вниманіе шашка Петра Великаго, собственноручно имъ надѣтая послѣ Полтавской побѣды на Игнатія Галагана. Эта шашка, имѣющая своеобразную форму, обернута пластыремъ, употреблявшимся императоромъ для поданія первой помощи раненымъ солдатамъ. Къ тому же времени относятся жалованныя пушки и мортиры, украшенныя галагановскимъ гербомъ. Передъ домомъ разбитъ большой садъ въ англійскомъ вкусѣ, въ которомъ, между прочими достопримѣчательностями находится дубъ съ иконой Божіей Матери итальянскаго письма, помѣщенной здѣсь, по преданію, св. Дмитріемъ Ростовскимъ, родственникомъ Галагановъ по женской линіи. Въ саду же помѣщается домовая каменная церковь съ фамильными усыпальницами, обширныя оранжереи и теплицы, бесѣдки въ стилѣ empire и готическомъ, далѣе—большой прудъ, огромный живописный паркъ въ 600 десятинъ. Въ селѣ Сокиренцахъ покойнымъ владѣльцемъ Г. П. Галаганомъ основано ссудо-сберегательное товарищество, капиталъ котораго изъ первоначальныхъ 30 тыс. р. возросъ нынѣ до 100 тысячъ.

За с. Охоньками по транспортному тракту верстахъ въ 9 лежитъ хуторъ *Тростянецъ*, при которомъ работаетъ съ 1865 г. мукомольная мельница бр. Скоропадскихъ. Верстахъ въ $2^1/_2$ отсюда, на торговомъ трактѣ и при рѣчкѣ *Лисогорѣ* расположено торговое мѣстечко *Сребное*, существовавшее въ исходѣ XVI столѣтія и во времена гетманщины принадлежавшее Прилуцкому полку. Въ мѣстечкѣ около $1^1/_2$ тыс. жителей, церковь, почтовая станція, нѣсколько лавокъ, базаръ два раза въ недѣлю, три ярмарки и болѣе 25 вѣтр. мельницъ. При мѣстечкѣ находится имѣніе граф. О. А. Мусиной-Пушкиной „Сребное“, площадью около 2.400 десятинъ. Въ хозяйствѣ принято три сѣвооборота: десятипольный и два шестипольныхъ съ посѣвами кормовыхъ травъ; сѣмена краснаго клевера ежегодно продаются. Въ имѣніи есть конный заводъ лошадей рабочаго сорта: производители—чистые ардены, матки—полукровныя и мѣстной породы. Въ хозяйствѣ правильно поставлено лѣсоводство; лѣсъ раздѣленъ на 40 дѣлянокъ; ежегодно рубится 12 десятинъ; молодые порубы вычищаются черезъ каждыя 7 лѣтъ. Съ 1878 года здѣсь работаетъ винокуренный заводъ, выкуривающій спирта на сумму свыше 40 тыс. рублей. На противуположномъ берегу р. Лисогора лежитъ село *Подолъ* съ населеніемъ болѣе 2 тыс. душъ. Еще верстахъ въ 4 съ небольшимъ отъ м. Сребного дальше по транспортной дорогѣ, при той же рѣчкѣ Лисогорѣ находится село *Алексинцы*, имѣющее болѣе $1^1/_2$ тыс. жителей, около 20 вѣтр. мельницъ и нѣсколько маслобойныхъ заведеній. При селѣ расположено имѣніе А. П. Гудимъ-Левковича «Алексинцы», площадью 820 десятинъ. Въ зависимости отъ состава почвы въ хозяйствѣ примѣняются шести-, семи- или девятипольный сѣвооборотъ. До 1893 года въ хозяйствѣ содержалось стадо мѣстнаго малороссійскаго скота, но съ 1893 года арендуется земскій симментальскій производитель; свиньи здѣсь — метисы іоркшировъ съ мѣстной породой. Въ имѣніи существуетъ маслобойный заводъ, ежегодно перерабатывающій до 70 пудовъ масличныхъ сѣмянъ. При селѣ Алексинцахъ съ 1884 г. работаетъ еще мукомольная мельница Кривицкаго съ размоломъ зерна на 3 тыс. р. Въ верстѣ къ с.-с.-в. отъ с. Алексинцевъ, при рѣчкахъ Лисогорѣ и *Березовцѣ* расположено волостное село *Березовка* съ населеніемъ болѣе $2^1/_2$ т. душъ; въ селѣ двѣ церкви, нѣсколько лавокъ, еженедѣльный базаръ, около 40 вѣтр. мельницъ и маслобойное заведеніе. Верстахъ въ 4 съ небольшимъ къ ю.-ю.-в. отъ с. Алексинцевъ, при рѣчкѣ *Голтвѣ* лежитъ село *Харитоновка* съ населеніемъ также болѣе $2^1/_2$ т. душъ. Вблизи села былъ найденъ черный глиняный сосудъ скиеской эпохи. Еще верстахъ въ четырехъ въ томъ же направленіи отъ послѣдняго села, при верховьяхъ рч. *Голтвы* расположено людное село *Корниловка*, имѣющее около 4 тыс. жителей, нѣсколько лавокъ, еженедѣльный базаръ, болѣе 20 вѣтр. мельницъ, нѣ-

сколько маслобойныхъ заведеній и одинъ селитренный заводъ. Въ эпоху освобожденія крестьянъ Корниловка принадлежала дворянской фамиліи Троцинныхъ, которые владѣли въ уѣздѣ 7 тыс. дес.

Верстахъ въ 17 къ юго-востоку отъ Прилукъ, также по транспортной дорогѣ, на берегу рѣчки *Ладинки* и при небольшомъ селѣ *Ладинѣ* расположенъ *Ладинскій-Покровскій* женскій монастырь, время основанія котораго остается неизвѣстнымъ. Монастырь обращенъ въ женскій уже въ 1619 году. Въ монастырѣ двѣ церкви. Верстахъ въ 8 отъ села Ладина по тому же тракту, уже въ Пирятинскомъ уѣздѣ, при р. *Удаѣ* лежитъ мѣстечко *Журавка* (Жоравка) Пирятинскаго у., основанное въ 1775 году и принадлежавшее въ прежнее время Прилуцкому полку; въ мѣстечкѣ болѣе 8 тыс. жителей, двѣ православныя церкви, еврейскій молитвенный домъ, воскресный базаръ, двѣ ярмарки, около 40 вѣтр. мельницъ и до 20 маслобойныхъ заведеній. Съ 1881 года здѣсь работаетъ небольшой пивоваренный заводъ Лукомской, вырабатывающій пива на 4 тыс. рублей. Верстахъ въ 8 отсюда, въ предѣлахъ Лохвицкаго уѣзда, также при р. Удаѣ находится людное и торговое мѣстечко *Варва*, возникшее въ 1658 году. Здѣсь около 8 тысячъ жителей, три православныхъ церкви, еврейскій молитвенный домъ, нѣсколько лавокъ, еженедѣльный базаръ и 5 ярмарокъ въ году. Въ мѣстечкѣ около 80 вѣтряныхъ мельницъ и 15 маслобойныхъ заведеній.

Къ западу отъ г. Прилукъ, верстахъ въ 14, при рѣчкѣ *Рудкѣ* расположено волостное село *Рудовка*, имѣющее болѣе 8 тыс. жителей, церковь, больницу, земскую станцію, нѣсколько лавокъ, до 25 вѣтр. мельницъ и нѣсколько маслобойныхъ заведеній. Верстахъ въ 4 къ юго-западу отъ послѣдняго села лежитъ хуторъ *Покровка*, при которомъ съ 1890 года существуетъ небольшой винокуренный заводъ Масляниковой съ производствомъ спирта на 8—9 тысячъ рублей. Еще вер. въ 8 къ юго-западу отсюда, при рѣчкѣ *Переводѣ* находится волостное село Прилуцкаго у. *Туровка* съ 2 приблизительно тысячами жителей.

Наконецъ къ з.-с.-з. отъ г. Прилукъ находятся еще два людныхъ села того же уѣзда — волостное село *Гнилица*, верстахъ въ 22 отъ города, имѣющее около $2^1/_2$ тыс. жителей, нѣсколько лавокъ, еженедѣльный базаръ, двѣ ярмарки и около полусотни вѣтр. мельницъ, а верстахъ въ 8 отъ него — село *Погребы*, въ которомъ также около $2^1/_2$ тыс. жителей, нѣсколько лавокъ и почти 50 вѣтр. мельницъ.

Слѣдующая за Прилуками станція описываемой желѣзно-дорожной линіи Черниговъ-Красное *Линовица* находится въ 12 верстахъ отъ Прилукъ. Станція главнымъ образомъ получаетъ грузы, которыхъ сюда прибыло, напр., въ 1899 году болѣе 500 тысячъ пудовъ. Свое названіе станція заимствовала отъ имени лежащаго при ней волостного села Пирятинскаго уѣзда *Линовицы*, расположеннаго при рѣчкѣ *Ставкѣ* (жителей около 2 тыс. душъ). Возлѣ этого села въ урочищѣ *Россоши*, содержащемъ до 40 кургановъ, была произведена чрезвычайно интересная раскопка. Въ курганахъ, заключавшихъ въ себѣ покойниковъ, погребенныхъ безъ предметовъ вооруженія и различныхъ сосудовъ, было найдено большое количество серебряныхъ украшеній, въ томъ числѣ серегъ „кіевскаго“ типа, но по времени болѣе древнихъ, сдѣланныхъ, вѣроятно, до того времени, когда спайка металловъ еще не была извѣстна, такъ какъ металлическихъ спаекъ въ нихъ нигдѣ не наблюдалось.

Верстахъ въ 7 къ востоку отъ станціи, на берегу р. Удая лежитъ село *Мамаевка* съ населеніемъ свыше 2 тысячъ человѣкъ, при которомъ существуетъ винокуренный заводъ Панѣвина съ производствомъ спирта на сумму свыше 12 тыс. рублей, и мукомольная мельница того же владѣльца, выручающая на размолѣ зерна около 5 т. руб. Верстахъ въ 9 къ западу отъ станціи, по транспортной дорогѣ, при рѣчкѣ *Дубовой* расположено село *Дубовый Гай* съ населеніемъ свыше $2^1/_2$ тыс. челов. Верстахъ въ 4 къ юго-западу отсюда, также на торговой дорогѣ, при рѣчкѣ *Рудкѣ*, уже въ Пирятинскомъ уѣздѣ находится волостное людное и торговое село *Яблоновка*, имѣющее около 3 тыс. жителей, двѣ православныхъ церкви, еврейскій молитвенный домъ, нѣсколько лавокъ и 4 ярмарки въ году. Въ 8 верстахъ къ западу отъ послѣдняго села, при рѣчкѣ *Переводѣ* и при длинномъ болотѣ лежитъ еще людное село *Сергіевка*, въ которомъ приблизительно 3 тыс. жителей и 4 ярмарки.

Далѣе на 11-й верстѣ за Линовицей слѣдуетъ станція *Грабаровка* (грузооборотъ ничтоженъ).

Верстахъ въ 10 на сѣверо-западъ отъ станціи, при рѣчкѣ *Рудкѣ* расположено село *Бубновщина*, имѣющее свыше 2 тыс. жителей, болѣе 35 вѣтр. мельницъ и нѣсколько маслобойныхъ заведеній. Къ востоку отъ станціи, при р. Удаѣ лежитъ волостное село *Антоновка* съ населеніемъ болѣе $3^1/_2$ тыс. душъ; въ селѣ нѣсколько лавокъ, воскресный базаръ, до 30 вѣтр. мельницъ и около десятка маслобойныхъ заве-

деній. Верстахъ въ 15 отсюда на востокъ, уже въ Лохвицкомъ уѣздѣ находится с. *Дащенки*, въ которомъ около 3 тысячъ жителей, нѣсколько лавокъ, до 60 вѣтр. мельницъ, десятокъ маслобойныхъ заведеній и пивоваренный заводъ. Къ югу же отъ послѣдняго села, верстахъ въ 4, при рѣчкѣ *Мнонъ* расположено село *Бѣлоцерковцы*, имѣющее свыше 3 тысячъ жителей, два базара въ недѣлю, три ярмарки въ году, 50 вѣтр. мельницъ и болѣе 10 маслобойныхъ заведеній.

Слѣдующая станція описываемаго пути — *Пирятинъ*, на 17-й верстѣ отъ Грабаровки. Станція отправляетъ различныхъ грузовъ, преимущественно хлѣба, болѣе 2 милл. пудовъ. При станціи и на берегу рѣки *Удая* расположенъ уѣздный городъ Полтавской губерніи Пирятинъ. Само мѣстоположеніе древняго города—на мысу между двухъ рѣкъ и окруженное съ трехъ сторонъ расширяющимися здѣсь водами рѣкъ *Перевода* и Удая—представляло собою всѣ удобства для возникновенія на этомъ пунктѣ города-крѣпости, который прикрывалъ бы собою всѣ поселенія по рѣкамъ *Сапороду*, *Оржицѣ*, *Супою* и др. Первое лѣтописное упоминаніе Пирятина относится къ 1155 году, когда князь Глѣбъ Юрьевичъ, возвращаясь изъ-подъ Переяславля, гдѣ „не успѣ ничтоже, — взя градъ Пирятинъ", хотя, по всей вѣроятности, поселеніе на этомъ мѣстѣ существовало и значительно раньше приведеннаго въ лѣтописи года. Далѣе, до половины XVII в. о Пирятинѣ не сохранилось ни одного упоминанія. Въ 1647 году онъ принадлежалъ къ Крапивенскому полку. До 1764 года Пирятинъ оставался казачьимъ городомъ и причислялся къ составу Лубенскаго полка, а затѣмъ былъ приписанъ къ Малороссійской губерніи, но въ 1781 былъ назначенъ уѣзднымъ городомъ Кіевскаго намѣстничества. Снова къ Малороссійской губерніи (новаго состава) Пирятинъ былъ присоединенъ въ 1797 году, а съ 1802 года сталъ принадлежать Полтавской губерніи. Жителей въ Пирятинѣ въ 1897 году оказалось 8.545 человѣкъ. Черезъ городъ Пирятинъ пролегаютъ почтовые тракты на города *Черниговъ*, *Кіевъ* и *Полтаву*.

Противъ Пирятина за р. Удаемъ находится с. *Михайловка*, принадлежавшая въ эпоху освобожденія крестьянъ Алекс. Мих. Марковичу (1790—1865), владѣвшему въ Полтавской губ. 4.800 дес. земли. Марковичъ былъ втеченіе 6 лѣтъ полтавскимъ губернскимъ предводителемъ дворянства, издалъ еще въ 1824 г. историческія бумаги изъ своего семейнаго архива, въ 1840 г.—историко-статистическую записку о дворянскомъ сословіи въ Черниговской губ., а въ 1852 г. предлагалъ уволить своихъ поселянъ на условіяхъ, которыя не были приняты правительствомъ. Въ Пирятинскомъ же уѣздѣ родился Андр. Ник. Марковичъ, владѣвшій здѣсь въ эпоху освобожденія 1.700 дес. и нынѣ занимающій должности сенатора и товарища предсѣдателя Импер. Человѣколюбиваго Общества. Въ эпоху освобожденія крестьянъ всѣ Марковичи владѣли въ Малороссіи (Полтавской и Черниговской губерніяхъ) 15 тыс. дес. Малороссійскій дворянскій родъ Марковичей произошелъ отъ прилуцкаго гражданина Марка Аврамовича, дочь котораго Наталья вышла за гетмана Ивана Скоропадскаго, имѣвшаго такое сильное вліяніе на слабохарактернаго гетмана, что про нее сложилась пословица „Иванъ носитъ плахту, а Настя булаву". Имѣнія Марковича были пріобрѣтены братомъ гетмана Андреемъ Марковичемъ (1797), который за вѣрность Россіи во время измѣны Мазепы былъ поставленъ лубенскимъ полковникомъ. Изъ фамиліи Марковичей выдающимся дѣятелемъ былъ извѣстный малороссійскій патріотъ и этнографъ Аѳанас. Вас. Марковичъ, жена котораго, орловская уроженка Марія Александр., рожденная Велинская, заслужила себѣ извѣстность какъ писательница, подъ псевдонимомъ Марко Вовчокъ (см. „Россія", т. II, стр. 449).

Въ 9 верстахъ къ сѣверу отъ города, при почтовомъ трактѣ на Черниговъ—при рѣкахъ Удаѣ и Переводѣ расположено волостное село *Сосновка*, имѣющее болѣе 2 тыс. жителей, до 25 вѣтр. мельницъ и около десятка маслобойныхъ заведеній. При селѣ работаетъ небольшой кирпичный заводъ гр. Мусиной-Пушкиной. Къ сѣверо-востоку отъ города, при р. Удаѣ лежитъ другое волостное село *Харковцы* въ которомъ около 3 тысячъ жителей, болѣе 40 мельницъ, а также нѣсколько маслобоекъ. Верстахъ въ 15 къ в.-ю.-в. отъ города, при той же рѣкѣ Удаѣ находится мѣстечко Лохвицкаго уѣзда *Куренька* (Куринька, Куранька), основанное въ 1669 году и до 1782 года принадлежавшее Лубенскому полку. Въ мѣстечкѣ болѣе 2 тыс. жителей, до 30 вѣтр. мельницъ и нѣсколько маслобоенъ. Наконецъ верстахъ въ 12 къ юго-востоку отъ города, также при рѣкѣ Удаѣ расположено село Пирятинскаго у. *Повстинъ* съ населеніемъ около 2 тыс. душъ; въ этомъ селѣ видятъ лѣтописный городъ *Полкостенъ*, такъ какъ здѣсь открывается единственный болѣе легкій и удобный переходъ черезъ рѣку Удай, что и позволяетъ допустить въ этомъ мѣстѣ возникновеніе укрѣпленія. Въ 1125 году переяславскій князь Ярополкъ Владиміровичъ, преслѣдуя уходившихъ съ грабежа половцевъ, нагналъ ихъ у Полкостѣна.

Между Пирятинымъ и Петровкой съ описываемой линіей пересѣкается *Кіево-Полтавская* ж. д. магистраль (см. ниже).

На 16-й верстѣ за Пирятиномъ слѣдуетъ станція *Петровка*, главнымъ образомъ получающая грузы, которыхъ сюда прибываетъ около 2 милл. пудовъ втеченіе года (болѣе 500 т. п. лѣсныхъ строительныхъ матеріаловъ).

Къ сѣверо-западу отъ Петровки верстахъ въ 10 находится хуторъ *Убѣжище* — родина извѣстнаго малорусскаго писателя 30 — 40-хъ годовъ XIX в. Евг. Павл. Гребенки, гдѣ послѣдній съ дѣтства воспринялъ все, что представлялось типичнымъ въ бытѣ украинскихъ помѣщиковъ средней руки въ первой половинѣ минувшаго столѣтія.

Слѣдующая станція описываемаго пути находится уже въ Золотоношскомъ у.-это *Бѣлоусовка* (*Драбово-Барятинская*), въ 17 верстахъ отъ ст. Петровки. Станція отправляетъ грузовъ болѣе 1 м. п., преимущественно хлѣба (свыше 0,8 милл. пуд.): получаетъ товаровъ станція около 0,5 м. п.

Верстахъ въ 10 къ западу отъ станціи, при рѣчкѣ *Золотоношѣ* расположено людное волостное мѣстечко Золотоношскаго уѣзда *Драбовъ*, сдѣланное мѣстечкомъ въ 1848 году. Въ мѣстечкѣ около 4.700 жителей, православная церковь, еврейскій молитвенный домъ, около десятка лавокъ, воскресный базаръ и четыре ярмарки въ году; здѣсь существуетъ болѣе 60 вѣтряныхъ мельницъ. Въ эпоху освобожденія крестьянъ Драбово принадлежало кн. А. И. Барятинскому, брату извѣстнаго фельдмаршала, владѣвшему здѣсь 19 тыс. дес. При мѣстечкѣ Драбовѣ находится имѣніе кн. Н. А. Барятинской „Драбово“ площадью болѣе 14 тысячъ десятинъ. Сѣвооборотъ въ хозяйствѣ трехпольный. Рабочіе волы сѣрой украинской породы; имѣется заводъ лошадей битюжской породы (жеребцы и матки). Изъ техническихъ производствъ въ имѣніи существуетъ съ 1860 года льнотрепальная фабрика, вырабатывающая ежегодно до 6 тыс. пудовъ льняного волокна, а также пакли на сумму около 30 тыс. рублей. Затѣмъ въ хозяйствѣ имѣется винокуренный заводъ, на которомъ ежегодно перекуривается до 40 тыс. пудовъ зерна, причемъ чистаго спирта, сбываемаго въ казну, получается до 1.700.000 градусовъ. Въ имѣніи еще работаетъ паровая мельница на 2 постава съ круподеркою, перемалывающая для винокуреннаго завода и для продажи около 50 тыс. пудовъ муки и до 10 т. пуд. крупы. Наконецъ для нуждъ имѣнія здѣсь устроенъ кирпичный заводъ, на которомъ ежегодно приготовляется около 500 тыс. штукъ кирпичей. Верстахъ въ 7 къ югу отъ мѣстечка Драбова, при той же рѣчкѣ Золотоношѣ находится другое волостное мѣстечко *Великій Хуторъ*, имѣющее болѣе $8^1/_2$ тысячъ жителей, двѣ церкви, нѣсколько лавокъ и четыре ярмарки; въ селѣ болѣе 50 мельницъ и нѣсколько маслобойныхъ заведеній; при селѣ работаетъ мукомольная мельница Вышинскаго. Верстахъ въ 15 къ западу отъ Драбова, при рѣкѣ *Супой* находится другое волостное село *Безпальче* съ населеніемъ около 2 тысячъ душъ, а верстахъ въ 14 къ сѣверо-западу отъ того же мѣстечка, при рѣкѣ Супой расположено село *Нехайки*, имѣющее болѣе $2^1/_2$ тыс. жителей и до 150 вѣтряныхъ мельницъ. Къ востоку отъ станціи, верстахъ въ $4^1/_2$, при рѣчкѣ *Чумакъ* лежитъ волостное село *Бѣлоусовка*, передавшее свое названіе и самой станціи. Въ селѣ приблизительно 3 тысячи жителей, церковь, нѣсколько лавокъ, еженедѣльный базаръ и 8 ярмарки; здѣсь болѣе 30 вѣтряныхъ мельницъ. Въ эпоху освобожденія крестьянъ Бѣлоусовка принадлежала гр. Еленѣ Мих. Завадовской, владѣвшей здѣсь 7.600 дес. Верстахъ въ 8 къ в.-ю.-в. отъ послѣдняго села, при рѣчкѣ *Сухой Оржицѣ* находится село *Филипповичи* съ населеніемъ около 700 душъ, при которомъ съ 1887 года существуетъ винокуренный заводъ Ограновича, вырабатывающій спирта и отрубей на сумму свыше 150 тыс. рублей. Къ сѣверо-востоку отсюда, при рѣчкѣ *Гнилой Оржицѣ* расположено волостное мѣстечко Лубенскаго уѣзда *Яблоновъ* (Яблоневъ, Яблуневъ), имѣющее около 1.300 жителей, правосл. церковь, еврейскій молитв. домъ, нѣсколько лавокъ, два базара въ недѣлю и три ярмарки. Мѣстечко это было извѣстно еще съ XVII вѣка, когда въ 1662 году татары, пользуясь смутами въ Малороссіи, напали на него, но были отбиты кн. Ромодановскимъ. Въ 1764 году, при уничтоженіи гетманства, мѣстечко находилось въ Лубенскомъ полку.

Слѣдующая станція желѣзнаго пути — *Пальмира* Золотоношскаго у. въ 22 верстахъ отъ предыдущей. Станція отправляетъ различныхъ грузовъ, преимущественно хлѣба, болѣе 400 тыс. пудовъ.

Свое названіе станція получила отъ имени расположеннаго при ней торговаго, но малолюднаго (около 500 жителей) мѣстечка *Пальмиры* (*Гайворонщина*); здѣсь есть воскресный базаръ и двѣ ярмарки. Въ смежности съ этимъ мѣстечкомъ, при рѣчкѣ *Згари* расположено волостное село Золотоношскаго у. *Вознесенское* (*Штепилевка*) съ населеніемъ около $1^1/_2$ тыс. душъ. Къ востоку отсюда верстахъ въ 4, при рѣчкѣ *Кра-*

*тивѣ* лежитъ д. *Хрущовка* (жителей около тысячи человѣкъ), при которой съ 1874 года работаетъ винокуренный заводъ Маркевича съ производствомъ спирта на сумму около 10 тыс. рублей.

Верстахъ въ 10 къ сѣверо-западу отъ станціи расположено имѣніе А. Н. Красовскаго *„Сотницкая Гребля"*, площадью въ 120 десятинъ. Система полеводства въ хозяйствѣ плодосмѣнная съ весьма интереснымъ восьмипольнымъ сѣвооборотомъ и травосѣяніемъ. Въ имѣніи работаетъ водяная мельница съ просорушкою, на которой перемалывается болѣе 11 тысячъ пудовъ зерна въ годъ.

Далѣе слѣдуетъ станція *Золотоноша*, въ 14 верстахъ за станціей Пальмирой. Станція отправляетъ грузовъ болѣе 600 т. п., а получаетъ ихъ свыше 500 тыс. п. При станціи на берегахъ рѣки *Золотоноши* расположенъ уѣздный городъ Полтавской губерніи **Золотоноша**. Первое упоминаніе о Золотоношѣ встрѣчается въ „Исторіи Руссовъ" Георгія Конисскаго; оно относится въ 1647 г., ко времени возстанія Богдана Хмельницкаго. Въ то время Золотоноша была укрѣпленнымъ замкомъ кн. Вишневецкаго и сборнымъ мѣстомъ взимаемыхъ съ Украйны податей. По мнѣнію однихъ, послѣднее обстоятельство и дало поводъ къ названію города Золото-ношею, по мнѣнію же другихъ —городъ названъ по имени рѣки, которая, въ свою очередь, названа Золотоношею вслѣдствіе того, что она размываетъ сланецъ, и ея песокъ имѣетъ золотистый цвѣтъ (отъ примѣси слюды и колчедана). Въ 1654 году Золотоноша перешла къ Россіи, какъ сотенное мѣстечко Переяславскаго полка. Въ 1666 году въ Золотоношѣ — хорошо укрѣпленномъ замкѣ — возставшіе подъ начальствомъ гетмана Дорошенка казаки Переяславскаго полка отбили нападеніе воеводы кн. Щербатова. Въ 1680 году Золотоноша была опустошена пожаромъ. Въ 1781 году мѣстечко было назначено уѣзднымъ городомъ Кіевскаго намѣстничества. Жителей въ Золотоношѣ въ 1897 году оказалось 8.740 человѣкъ.

Въ городѣ Золотоношѣ, въ предмѣстьѣ *Зазулевки* находится *Золотоношскій-Зазулевскій Коробовскій-Благовѣщенскій* женскій монастырь, переведенный сюда въ 1761 году изъ села Коробовки и построенный мѣщаниномъ Ѳедоромъ Кополье на купленной имъ городской землѣ. Въ монастырѣ двѣ церкви, въ томъ числѣ соборъ во имя Благовѣщенія.

Въ эпоху освобожденія при Золотоношѣ находилось имѣніе Варв. Алекс. Кочубей, заключавшее въ себѣ 4.600 дес.

Къ сѣверо-востоку отъ Золотоноши идетъ почтовая дорога на г. *Лубны*. Верстахъ въ 28 отъ города, при этой дорогѣ и при рѣчкѣ *Ирклеевѣ* расположено волостное село *Богодуховка*, имѣющее около 4 тысячъ жителей, двѣ православныхъ церкви, еврейскій молитвенный домъ, земскую станцію, нѣсколько постоялыхъ дворовъ, болѣе десятка лавокъ, воскресный базаръ и 4 ярмарки. При селѣ находится имѣніе, бывшее В. М. Дарагана, *„Ракиты"*; въ имѣніи 480 десятинъ пашни, которыя воздѣлываются при двѣнадцатипольномъ сѣвооборотѣ. Въ хозяйствѣ имѣется заводъ лошадей верхового сорта съ 40 матками. Въ 10 верстахъ къ юго-востоку отсюда, при рѣчкѣ *Коврат* лежитъ село *Крестителево* (*Долгое*) съ населеніемъ болѣе $2^1/_2$ тысячъ душъ; въ селѣ нѣсколько лавокъ, еженедѣльный базаръ и 5 ярмарокъ. Верстахъ въ 18 отъ с. Крестителева и верстахъ въ 20 по прямому направленію отъ Золотоноши, при рѣчкѣ *Ирклеевѣ* находится волостное село *Чернобаевское* (*Чернобай, Дарагановщина*), имѣющее болѣе $5^1/_2$ тысячъ жителей, болѣе 800 дворовъ, двѣ православныхъ церкви, воскресный базаръ, двѣ ярмарки, болѣе 20 мельницъ и винокуренный заводъ. Въ эпоху освобожденія крестьянъ село Чернобаевское принадлежало Ив. Ив. Неплюеву, владѣвшему здѣсь 16 тыс. дес.

Верстахъ въ 9 отъ с. Крестителева къ юго-востоку расположено при прудѣ волостное мѣстечко *Великая Буромка*, упоминаемое въ Книгѣ Большого Чертежа подъ именемъ *Буромли;* оно существуетъ и на картѣ Боплана, а также въ описаніи тарифа подъемной подати Кіевскаго воеводства 1631 года. Но возникновеніе здѣсь поселенія относится, вѣроятно, къ болѣе древнимъ временамъ, на что указываетъ упоминаніе его, одновременно съ Лукомьемъ и Горошинымъ, въ Книгѣ Большого Чертежа, а также и само мѣстоположеніе на мысу, представляющемъ собою треугольный выступъ въ болотистую долину рѣки Сулы. Въ мѣстечкѣ около $8^1/_2$ тыс. жителей, церковь, больница; здѣсь 4 ярмарки, до 30 вѣтр. мельницъ. Въ эпоху освобожденія крестьянъ Вел. Буромка принадлежала княжнѣ Маріи Алек. Кантакузеной, владѣвшей здѣсь 19 тыс. дес. Кантакузены производятъ свой родъ отъ императоровъ византійскихъ. Нѣкоторые изъ нихъ были господарями Молдавскими, а другіе, какъ напр. кн. Николай и Матвѣй Кантакузены, переселились въ Россію, состояли на русской службѣ и были жалованы имѣніями въ Малороссіи. Въ 6 верстахъ къ югу

отсюда, при рѣчкѣ *Буромкѣ* находится село *Лящовка* съ населеніемъ свыше 3 тыс. душъ. Верстахъ въ 6 къ востоку отъ села Крестителева лежитъ село *Новый Иржавецъ* съ населеніемъ около тысячи душъ, при которомъ съ 1858 года существуетъ винокуренный заводъ Леонтовича съ производствомъ спирта на 3 тыс. р. Верстахъ въ 6 къ сѣверо-востоку отъ с. Новаго Иржавца, при рѣчкѣ *Оржицѣ* расположено волостное мѣстечко Прилуцкаго уѣзда *Оржица*, извѣстное съ XVI столѣтія и до 1782 года принадлежавшее Лубенскому полку. Въ мѣстечкѣ болѣе 1.600 жителей, еженедѣльный базаръ и двѣ ярмарки. Съ 1885 года здѣсь работаетъ небольшой винокуренный заводъ Бѣшевскаго. Въ эпоху освобожденія крестьянъ Оржица принадлежала Дм. Вас. Васильчикову, владѣвшему здѣсь 5.500 десятинами земли; всѣ же Васильчиковы владѣли въ уѣздѣ болѣе чѣмъ 16 тыс. дес. Верстахъ въ 10 къ в.-с.-в. отъ с. Новаго Иржавца, при той же рѣчкѣ Оржицѣ лежитъ село *Плехово* Лубенскаго уѣзда съ населеніемъ около $1^1/_2$ тыс. душъ, при которомъ съ 1890 года также существуетъ небольшой винокуренный заводъ Герасименка.

Къ юго-востоку отъ гор. Золотоноши идетъ почтовый трактъ на г. *Кременчугъ*. Въ 6 верстахъ отъ города при этомъ трактѣ и при рѣчкѣ *Крапивнѣ* расположено волостное село Золотоношскаго уѣзда *Крапивна*, основанное въ 1765 году и принадлежавшее Переяславскому полку. Въ мѣстечкѣ около 8 тыс. жителей, три правосл. церкви, базаръ два раза въ недѣлю и четыре ярмарки; здѣсь работаетъ мукомольная мельница, принадлежащая Красногорскому женскому монастырю; мельница выручаетъ на размолѣ зерна около 2 тыс. рублей. Въ 7 вер. къ с.-с.-в. отъ Крапивны, въ ея волости находится с. *Крупское*, имѣющее до 2.000 ж., 8 мельницъ и маслобойни, кирпичн. и пивовар. заводы; въ эпоху освобожденія крестьянъ названное село принадлежало Ив. Як. Лукашевичу, владѣвшему здѣсь 4.500 дес. Въ 8 верстахъ къ югу отсюда, при той же рѣчкѣ Крапивнѣ лежитъ село *Деньги* съ населеніемъ свыше $2^1/_2$ тыс. душъ.

Въ 7 верстахъ къ ю.-ю.-в. отъ послѣдняго села, также при рѣчкѣ Крапивнѣ находится волостное село *Мельники*, имѣющее около 4 тыс. жителей, нѣсколько лавокъ, воскресный базаръ и около 40 вѣтр. мельницъ. Верстахъ въ 18 отъ села Крапивны, при томъ же почтовомъ трактѣ и на берегу р. *Ирклѣева* расположено еще волостное мѣстечко *Ирклѣевъ*, основанное въ 1765 году и въ прежнее время бывшее сотеннымъ мѣстечкомъ Переяславскаго полка. Въ мѣстечкѣ около 2 тыс. жителей, четыре правосл. церкви, почтовая станція, болѣе десятка лавокъ, еженедѣльный базаръ и 4 ярмарки въ году. Въ окрестностяхъ Ирклѣева прежде былъ особенно развитъ чумацкій промыселъ. Вблизи м. Ирклѣева, къ западу, при той же рѣчкѣ лежитъ село *Скородистикъ* съ населеніемъ болѣе $2^1/_2$ тыс. душъ; при селѣ съ 1876 года работаетъ винокуренный заводъ Васильевой съ производствомъ спирта на 7 тыс. рублей.

Къ юго-западу отъ Золотоноши, верстахъ въ 8, при рѣчкѣ *Золотоношѣ* расположено село *Коробовка* съ населеніемъ около 2.200 душъ; какъ уже говорилось выше, въ селѣ существовалъ женскій Благовѣщенскій монастырь, основанный въ 1719 году игуменомъ Мошногорскаго монастыря Іоасафомъ Раковичемъ и сестрою его инокинею Анною для помѣщенія монаховъ Мошногорскаго монастыря, угнетаемыхъ уніатами. Послѣ прекращенія гоненія со стороны послѣднихъ иноки снова перешли въ Мошногорскій монастырь, но игуменъ Іоасафъ оставилъ здѣсь для проживанія своихъ трехъ сестеръ, послѣ чего монастырь и сдѣлался женскимъ. Въ 1760 году монастырь былъ опустошенъ пожаромъ и въ слѣдующемъ году былъ перенесенъ въ предмѣстье города Золотоноши *Зазулевку* (см. выше), послѣ чего монастырь сталъ называться Зазуленскимъ Благовѣщенскимъ Коробовскимъ. Въ 6 верстахъ на з.-с.-з. отъ с. Коробовки, при р. *Супоѣ* находится мѣстечко *Домантовъ*, въ Книгѣ Большого Чертежа названное „на Днѣпрѣ градъ Долмантовъ“; мѣстечко до конца XVIII вѣка было сотеннымъ Переяславскаго полка. Въ мѣстечкѣ около $2^1/_2$ тыс. жителей, церковь, воскресный базаръ, болѣе 10 мельницъ, въ томъ числѣ двѣ водяныхъ и нѣсколько маслобойныхъ заведеній. Въ эпоху освобожденія крестьянъ часть этого мѣстечка принадлежала Степ. Мих. Томара, владѣвшему здѣсь 4.200 дес.

Къ сѣверо-западу отъ города, верстахъ въ 15, при р. Супоѣ расположено волостное мѣстечко *Пѣщаное* (*Песчаное*), извѣстное съ первой половины XVII вѣка. При Богданѣ Хмельницкомъ мѣстечко было сотеннымъ въ Черкасскомъ полку, позднѣе же—въ Переяславскомъ. Здѣсь болѣе $4^1/_2$ тыс. жителей, двѣ прав. церкви, нѣсколько лавокъ и еженедѣльный базаръ; въ мѣстечкѣ болѣе 100 вѣтр. мельницъ. Верстахъ въ 18 къ с.-с.-з. отъ города находится хуторъ *Дубинка* — имѣніе Е. А. Тоцкой, площадью въ 280 десятинъ. Полевое хозяйство ведется при пятипольномъ сѣвооборотѣ. Здѣсь существуетъ конный заводъ верховыхъ лошадей; производи-

тели — англо-арабскій и англійскій. Свиньи — чистокровные іоркширы и ихъ метисы съ мѣстными. Въ имѣніи въ 1895 году заложенъ фруктовый садъ. На мѣстахъ неудобныхъ и по берегамъ рѣкъ производится посадка лѣса. Въ хозяйствѣ устроено опытное поле на 10 десятинахъ для испытанія выписныхъ и новыхъ сѣмянъ, а также для опытовъ по обработкѣ почвы и съ минеральными удобреніями. Въ имѣніи съ 1859 года существуетъ винокуренный заводъ съ годовымъ производствомъ спирта на 6 тыс. рублей. Верстахъ въ 4 къ с.-с.-в. отсюда, при рѣчкѣ *Коврацкѣ* лежитъ село *Коврай* (*Левада*), имѣющее болѣе 3 тыс. жителей, еженедѣльный базаръ, 3 ярмарки, болѣе 20 вѣтр. мельницъ и нѣсколько маслобоекъ. Въ эпоху освобожденія крестьянъ Коврай принадлежалъ Павлу Томара, владѣвшему здѣсь 3.600 дес. Вся же фамилія Томара владѣла въ уѣздѣ болѣе чѣмъ 15 тыс. дес. Дворянскій родъ Томара происходитъ отъ Степ. Ив. Томара, бывшаго переяславскимъ полковникомъ и умершаго въ 1715 г. Сынъ владѣльца Коврая Левъ Павл. былъ кіевскимъ губернаторомъ. При селѣ находится имѣніе М. Ѳ. Мерінга „*Большой Коврай*“, площадью 2.200 десятинъ. Въ хозяйствѣ принято 3 сѣвооборота: восемнадцатипольный, двѣнадцатипольный и шестипольный. При имѣніи заведенъ небольшой конный заводъ для надобностей своего хозяйства. Верстахъ въ 5 къ сѣверо-западу отъ послѣдняго села, при рѣкѣ Супоѣ расположено торговое и людное волостное мѣстечко *Гельмязовъ*, бывшее прежде сотеннымъ Переяславскаго полка. Здѣсь около 4 тыс. жителей, три православныхъ церкви, еврейскій молитвенный домъ, около 25 вѣтр. мельницъ, нѣсколько маслобоекъ и торговыя бани.

Наконецъ къ сѣверу отъ Золотоноши, верстахъ въ 5, при рѣчкѣ Золотоношѣ лежитъ село *Антиповка* (*Слюзина Слободка*), имѣющее около $2^1/_2$ тыс. жителей, около 25 вѣтр. мельницъ (въ томъ числѣ двѣ водяныхъ) и нѣсколько маслобойныхъ заведеній. Въ 7 верстахъ отъ Золотоноши находится ферма Золотоношской сельскохозяйственной школы уѣзднаго земства.

За станціей Золотоношей описываемый желѣзный путь на 23-й верстѣ достигаетъ своей конечной станціи *Красная*, лежащей на лѣвомъ берегу Днѣпра. Станція отпускаетъ различныхъ грузовъ около 8 милл. пудовъ, получаетъ же болѣе 600 тыс. пудовъ.

Верстахъ въ 12 къ с.-с.-з. отъ станціи, при рѣчкѣ Золотоношѣ расположено людное и торговое мѣстечко *Бобрикова Слободка*, въ которой насчитывается свыше 8 тысячъ жителей и болѣе 500 дворовъ; въ мѣстечкѣ есть православ. церковь, нѣсколько лавокъ, базаръ, три ярмарки, болѣе 30 мельницъ и нѣсколько маслобойныхъ заведеній.

Вернемся теперь къ описанію Кіево-Воронежскаго пути, оставленнаго нами на станціи Крутахъ.

Слѣдующая станція желѣзнаго пути *Нѣжинъ*, — въ 19 верстахъ за Крутами. Станція грузитъ разныхъ товаровъ для отправки болѣе 2 милл. пудовъ въ годъ (около 1 м. п. хлѣба и болѣе 400 тыс. пуд. махорки, по отправкѣ которой станціи принадлежитъ, послѣ Прилукъ, первое мѣсто въ ряду всѣхъ остальныхъ станцій отправленія табака). Получаетъ товаровъ станція болѣе 1,8 м. пудовъ.

Въ $1^1/_2$ верстахъ отъ станціи, по обоимъ берегамъ рѣки *Остра*, расположенъ уѣздный городъ Черниговской губерніи **Нѣжинъ**. Старый городъ (центральная его часть) съ предмѣстьями *Могилевкой* и *Авдѣевкой* лежатъ на лѣвомъ берегу Остра, а предмѣстья *Новое Мѣсто* и *Моверки* — на правомъ. Время основанія города остается неизвѣстнымъ. Нѣкоторые изслѣдователи пріурочиваютъ къ Нѣжину нѣсколько названій, упоминаемыхъ лѣтописью, а именно: Нѣжатина Нива, гдѣ происходило въ 1078 году сраженіе между князьями за обладаніе Черниговомъ, затѣмъ неоднократно упоминаемый Нѣжатинъ — „иде Изяславъ изъ Кіева на Лто и оттолѣ иде къ Нѣжатину, а отъ Нѣжатина шедъ и ста у Русотины полки своими и оттуда посла Улѣба Чернигову“ (походъ Изяслава Мстиславича въ 1147 году), или же Нѣжатинъ, разоренный въ 1135 году половцами, или наконецъ Унѣжъ (Унежѣнъ), упоминаемый въ томъ же 1147 году наряду съ Бах-

мачемъ, Бѣлою Вѣжею и Всеоложемъ (Сиволожемъ). Но всѣ высказываемыя предположенія о времени возникновенія и древняго существованія г. Нѣжина являются въ значительной степени сомнительными. Подъ своимъ нынѣшнимъ именемъ Нѣжинъ впервые упоминается во второй четверти XVII столѣтія. Изъ грамоты, данной въ 1625 г. Сигизмундомъ III городу Нѣжину, видно, что Нѣжинское городище въ прежнее время принадлежало предкамъ Сигизмунда и было когда-то присоединено къ Москвѣ, но въ 1618 году возвращено Польшѣ. Въ томъ же 1618 г. городъ получилъ магдебургское право. Съ освобожденіемъ Малороссіи отъ польской зависимости, въ 1649 году Нѣжинъ сдѣлался главнымъ мѣстомъ управленія самаго большого украинскаго полка—Нѣжинскаго. Въ 1659 году въ Нѣжинъ былъ назначенъ московскій воевода согласно статьямъ, подписаннымъ на радѣ, которая была въ томъ году въ г. Переяславлѣ. Въ іюнѣ 1663 года въ Нѣжинѣ происходила знаменитая черная или генеральная рада для выбора „совершеннаго гетмана всѣми вольными голосами", которыми былъ избранъ, однако, послѣ большихъ споровъ, драки и даже кровопролитія, Брюховецкій. Въ 1664 году Нѣжинъ въ числѣ другихъ малороссійскихъ городовъ принялъ подданство Россіи. Впослѣдствіи, во время казацкихъ смутъ, Нѣжинъ принималъ участіе въ дѣйствіяхъ какъ противъ царскихъ воеводъ, такъ и противъ поляковъ и неоднократно подвергался грабежу. Самымъ цвѣтущимъ періодомъ жизни Нѣжина былъ весь XVIII вѣкъ, чѣмъ городъ былъ обязанъ гетману Богдану Хмельницкому, который въ 1657 году вызвалъ сюда богатыхъ грековъ, надѣливъ ихъ различными правами и привиллегіями и положивъ основаніе двумъ нѣжинскимъ ярмаркамъ—Всеѣдной и Покровской. Благодаря своему географическому положенію—на границѣ Польши и на сухопутной дорогѣ, по которой шла, при отсутствіи портовъ, внѣшняя торговля Россіи, наличности капиталистовъ—богатыхъ грековъ—Нѣжинъ въ скоромъ времени сталъ главнымъ мѣстомъ обмѣна русскихъ и иностранныхъ товаровъ. На нѣжинскія ярмарки въ большомъ количествѣ привозились изъ Германіи сукна, шерстяныя и шелковыя издѣлія, ситца, кисеи, полотна, фарфоръ, галантерея и пр., изъ Италіи—разные венеціанскіе и шелковые товары, изъ Турціи—шелкъ въ сырцѣ, хлопокъ, пряденая бумага, изъ Архипелага—вина, бакалея, деревянное масло и пр. Нѣжинскія ярмарки болѣе столѣтія были первыми въ Украйнѣ, а по торговлѣ иностранными товарами они не знали себѣ соперницъ во всей Россіи. Но, съ открытіемъ черноморскихъ портовъ и такимъ образомъ съ перемѣщеніемъ сухопутной торговли на морскую, а также со введеніемъ тарифа 1822 года, значеніе нѣжинскихъ ярмарокъ стало быстро падать, и наконецъ въ 1847 году знаменитая Всеѣдная ярмарка совершенно прекратила свое существованіе. Вмѣстѣ съ паденіемъ ярмарокъ утратилось и торговое значеніе города. Въ 1708 году Нѣжинъ былъ приписанъ къ Кіевской губерніи, въ 1781 году

Институтъ гр. Безбородка въ Нѣжинѣ.

назначенъ уѣзднымъ городомъ Черниговскаго намѣстничества, въ 1797 году вошелъ въ составъ Малороссійской губерніи, а въ 1802 году—Черниговской. Въ 1809 году было приступлено къ канализированію рѣки Остра, протекающей черезъ городъ; работы по прорытію канала были окончены въ 1812 году, но въ настоящее время каналъ заросъ травой.

Жителей въ Нѣжинѣ, по даннымъ всеобщей переписи 1897 г., оказалось 32.100 человѣкъ. Торговля Нѣжина въ настоящее время невелика. На ярмаркахъ торгуютъ краснымъ товаромъ, солью, желѣзомъ, соленой рыбой, скотомъ, посудой, дегтемъ, нѣжинскими сундуками (скрынями) и пр. Самую важную отрасль промышленности въ Нѣжинѣ составляетъ, какъ уже мы видѣли по размѣрамъ отправки, торговля папушнымъ табакомъ.

Памятникъ Гоголю въ Нѣжинѣ.

Къ числу достопримѣчательностей города относятся *соборъ св. Николая*, основанный въ половинѣ XVII столѣтія; въ соборѣ хранится евангеліе печати 1644 года (въ Вильнѣ) и крестъ съ надписью 1606 года. Затѣмъ стариннымъ сооруженіемъ является церковь *Архангела Михаила*, построенная въ 1719 году, и церковь во имя *Всѣхъ Святыхъ*, сооруженная въ концѣ XVIII столѣтія. Въ городѣ два монастыря: Благовѣщенскій и Введенскій. *Благовѣщенскій-Назаретъ* мужской *монастырь* основанъ при Петрѣ Великомъ, въ 1702 году, на иждивеніе преосв. Стефана Яворскаго; его соборъ Благовѣщенія освященъ въ 1716 году; монастырь управляется архимандритами. Второй монастырь — *Введенскій женскій* основанъ въ XVIII столѣтіи; въ монастырѣ двѣ церкви, одна изъ которыхъ соборная—Введенія Божіей Матери. Затѣмъ въ Нѣжинѣ устроена въ 1764 г. католическая церковь ап. Петра и Павла въ домѣ, подаренномъ армяниномъ-католикомъ Богданомъ; до нея же здѣсь была деревянная церковь, выстроенная по случаю пребыванія въ Малороссіи генер.-аншефа фонъ-Вейсбаха и генер.-поруч. фонъ-Ганфа. Въ городѣ находится историко-филологическій институтъ—бывшій музей гр. Безбородко, основанный въ 1820 году на капиталъ (450 тыс. р.), пожертвованный гр. Ильею Андр. Безбородко, братомъ знаменитаго канцлера кн. Ал. Андр. При лицеѣ существуетъ гимназія, учрежденная еще въ 1840 году, а также обширная библіотека. Городъ располагаетъ также женской гимназіей.

Изъ дворянъ г. Нѣжина происходилъ архіепископъ бѣлорусскій Георгій Конисскій (1717—1795 гг.), извѣстный въ исторіи литературы своими проповѣдями, изъ числа которыхъ многія, въ качествѣ образцовъ

проповѣднаго слова, приведены въ христоматіяхъ. Окончивъ курсъ наукъ въ Кіевской академіи, Конисскій, по постриженіи въ монашество, былъ назначенъ учителемъ, затѣмъ префектомъ и ректоромъ академіи. Въ 1755 году Конисскій былъ посвященъ въ епископы могилевскіе и началъ борьбу съ католиками. Въ день коронованія Екатерины II Конисскій былъ въ Москвѣ и произнесъ рѣчь о печальномъ положеніи своей паствы. Въ 1764 г. имъ была сказана рѣчь польскому королю Станиславу Августу, въ которой онъ требовалъ правосудія для православныхъ, и результатомъ которой явилось уравненіе правъ диссидентовъ съ католиками въ Польшѣ. Какъ преподаватель академіи, Конисскій написалъ нѣсколько курсовъ богословія и философіи; кромѣ того ему принадлежитъ драма „Воскресеніе мертвыхъ“; извѣстенъ еще его „отвѣтъ“ на письмо Вольтера къ богословамъ.

Черезъ г. Нѣжинъ проходитъ почтовый трактъ на *Черниговъ* къ сѣверу и далѣе къ сѣверо-западу, а къ юго-востоку — на *Полтаву* черезъ города Прилуки, Пирятинъ, Лубны и Хоролъ.

Къ сѣверу отъ города, верстахъ въ 9, при почтовомъ трактѣ расположено волостное мѣстечко *Веркіевка*, получившее свое названіе отъ Григорія Веркія, который владѣлъ этимъ селеніемъ въ 1685 году. Въ 1764 году Веркіевка была сотеннымъ мѣстечкомъ Нѣжинскаго полка. Въ настоящее время здѣсь болѣе 8 тысячъ жителей, двѣ православныхъ церкви, еврейскій молитвенный домъ, болѣе десятка лавокъ, базаръ, ярмарка и нѣсколько постоялыхъ дворовъ. Въ эпоху освобожденія крестьянъ Веркіевка принадлежала гр. Ник. Алекс. Кушелеву-Безбородко, владѣвшему здѣсь 7.400 дес. земли. При м. Веркіевкѣ находится имѣніе Н. А. Терещенка Веркіевское. Всей земли въ имѣніи около $6^1/_2$ тыс. десятинъ. Сѣвообороты приняты четырехпольный и трехпольный. Скотъ только рабочій. Лѣсовозобновленіе—естественное и искусственное. Имѣется съ 1878 г. винокуренный заводъ, вырабатывающій до 8 милл. градусовъ спирта изъ своего картофеля на сумму свыше 80 тыс. рублей.

Верстахъ въ $8^1/_2$ къ югу отъ гор. Нѣжина и верстахъ въ 7 отъ станціи, при почтовомъ трактѣ и на берегу р. *Вьюницы* лежитъ другое волостное село *Талалаевка* съ населеніемъ свыше $4^1/_2$ тыс. душъ. Близъ села находится курганъ, извѣстный подъ именемъ *„Быковской могилы“*. Верстахъ въ 6 отсюда на востокъ, при верховьяхъ той же рѣчки Вьюницы лежитъ небольшое село *Пашковка*, возлѣ которой въ періодъ 1873—1880 годовъ было найдено свыше 1.300 римскихъ монетъ временъ I—III вѣковъ по Рождествѣ Христовомъ, принадлежащихъ императорамъ Нерону, Домиціану, Нервѣ, Траяну, Адріану, Антонину Пію, Элію Цезарю, Луцію Веру, Фаустинѣ Старшей, Фаустинѣ Младшей, Марку Аврелію, Криспинѣ, Луциллѣ, Пертинаксу и Септимію Северу. Верстахъ въ 3 на юго-востокъ отъ с. Талалаевки, при транспортной дорогѣ расположено село *Безуглова*, имѣющее свыше 3 тыс. жителей. Верстахъ въ 20—22 отъ Талалаевки по тому же почтовому тракту на г. Прилуки лежитъ волостное людное и торговое мѣстечко *Монастырище* (также верстахъ въ 15 отъ ст. Ичня описанной выше желѣзно-дорожной вѣтви Черниговъ-Красное), расположенное на берегу р. *Удая*. Къ сѣверо-востоку, возлѣ мѣстечка, на острову, образуемомъ рѣкою, и до сихъ поръ еще видны слѣды древней земляной крѣпостцы. По преданію, на этомъ мѣстѣ первоначально поселились малороссіяне, которые соорудили здѣсь укрѣпленіе отъ набѣговъ татаръ, почему мѣстечко и названо монастыремъ. Селеніе трижды подвергалось разоренію. Въ 1637 году Монастырище принадлежало Вишневецкому и впослѣдствіи было назначено сотеннымъ мѣстечкомъ Прилуцкаго полка. Въ мѣстечкѣ была найдена каменная шлифованная сѣкира со сверлиной. Теперь здѣсь свыше 4 тыс. жителей, 5 прав. церквей, больница, почтовая станція, болѣе десятка лавокъ, базаръ и 3 ярмарки. Верстахъ въ 11 отъ Монастырища къ юго-западу, при рѣчкѣ *Рудь* расположено волостное село *Галица*, имѣющее около $3^1/_2$ тыс. жителей, церковь, нѣсколько лавокъ и базаръ. Верстахъ въ 7 на западъ отсюда находится небольшое село *Шпаковка*, гдѣ прожилъ свою старость украинскій поэтъ и переводчикъ евангелія на малорусскій языкъ Фил. Сем. Моравчевскій. Верстахъ въ 9 къ юго-западу отсюда, при рѣчкѣ *Переводь* лежитъ еще волостное село *Макіевка*; въ немъ болѣе $2^1/_2$ тыс. жителей, правосл. церковь, еврейскій молитвенный домъ, нѣсколько лавокъ, базаръ и 8 ярмарки. При селѣ находится имѣніе Е. В. Галаганъ *„Мокіевка“*, площадью около $3^1/_2$ тыс. десятинъ. Полеводство ведется при трехпольномъ сѣвооборотѣ. При

хозяйствѣ имѣется винокуренный заводъ, перекуривающій свои продукты и вырабатывающій въ годъ болѣе милліона градусовъ спирта; ежегодная стоимость производства—около 16 тыс. рублей.

Верстахъ въ 12 къ юго-западу отъ Нѣжина по торговому тракту, при рѣчкѣ *Новомъ Потокѣ*, расположено волостное село *Володькова Дѣвица*, имѣющее около тысячи дворовъ, приблизительно 7 тыс. жителей, три православныхъ церкви, нѣсколько лавокъ и еженедѣльный базаръ. Въ 1776 году село принадлежало второ-полковой сотнѣ. Въ 1787 году здѣсь останавливалась имп. Екатерина II при своемъ проѣздѣ въ Крымъ. Въ селѣ издавна развито садоводство и пчеловодство. Въ эпоху освобожденія крестьянъ Володькова Дѣвица принадлежала кн. Мих. Павл. Голицыну, владѣвшему здѣсь 11 тыс. дес. Въ 6 в. къ югу отсюда, при томъ же трактѣ лежитъ село *Данина* съ населеніемъ около $2^1/_2$ тыс. душъ, а еще въ 6 верстахъ къ юго-востоку отъ послѣдняго села находится волостное мѣстечко *Лосиновка*, имѣющее болѣе 6 тыс. жителей, церковь, нѣсколько лавокъ и двѣ ярмарки въ году; мѣстечко становится извѣстнымъ еще съ 1627 года, когда оно называлось *„Лосьими Головами“*; мѣстечкомъ же оно назначено въ 1858 году.

Къ западу отъ Нѣжина, въ 2 верстахъ, на берегу р. *Остра* расположена небольшая слобода *Рождественская*, при которой существуетъ *Ветхорождественскій* мужской монастырь, неизвѣстно когда основанный и приписанный къ Нѣжинскому-Благовѣщенскому монастырю; въ немъ одна церковь. Верстахъ въ 10 отсюда на сѣверо-западъ, при болотахъ *„Пескахъ“* и *„Галяхъ“*, въ 2 в. отъ с. *Плоскаго*, находится городище, занимающее площадь около 8 десятинъ, покрытое лѣсомъ; городище имѣетъ двое проходовъ, изъ которыхъ одинъ называется Кіевскимъ, а другой—Нѣжинскимъ; городище окружено тройною цѣпью валовъ и рвовъ.

Слѣдующая станція Кіево-Воронежскаго желѣзнаго пути—*Носовка*, въ 23 верстахъ за ст. Нѣжиномъ. Станція отправляетъ грузовъ болѣе 0,3 милл. пудовъ, получаетъ же ихъ свыше 0,5 м. п. Важнѣйшее отправленіе станціи — хлѣбъ.

Въ трехъ верстахъ къ сѣверу отъ станціи при торговомъ трактѣ расположено людное волостное мѣстечко *Носовка*, передавшее свое имя и станціи. Мѣстечко было прежде сотеннымъ полковымъ городкомъ. Нѣкоторые изслѣдователи въ мѣстечкѣ видятъ древнее селеніе Носово, возлѣ котораго—„у Носова на Рудѣ“—въ 1147 году кн. Мстиславъ Изяславичъ нагналъ Глѣба Юрьевича и захватилъ въ плѣнъ часть его дружины. Здѣсь около $2^1/_2$ тысячъ дворовъ, болѣе 15 тысячъ жителей, 7 православныхъ церквей, 2 еврейскихъ молитвенныхъ дома, много лавокъ, базаръ и 8 довольно значительныхъ ярмарки (на маслянницѣ, 29 іюня и 8 сентября). При мѣстечкѣ находится имѣніе гр. Л. А. Мусиной-Пушкиной. Хозяйство арендуется товариществомъ Носовско-Казарскаго сахарнаго завода. Всей земли въ имѣніи 4 тыс. десятинъ, изъ которыхъ 3.200 дес. составляютъ ежегодную запашку. Сѣвообороты въ хозяйствѣ приняты восьми-, девяти- и десятипольные. Въ хозяйствѣ ежегодно поступаетъ въ продажу значительное количество сѣмянъ лупина, клевера, конскихъ бобовъ, мака и пр. На упомянутомъ выше сахароваренномъ заводѣ, который дѣйствуетъ здѣсь, ежегодно вырабатывается сахарнаго песку и патоки на сумму около 450 тыс. рублей; рабочихъ на заводѣ болѣе 300 человѣкъ. Верстахъ въ 9 отъ м. Носовки, въ томъ же направленіи и при томъ же торговомъ трактѣ, на правомъ берегу р. *Остра* лежитъ другое волостное мѣстечко *Мринъ*, которое въ прежнее время было также сотеннымъ городкомъ. Въ мѣстечкѣ свыше 2 тыс. жителей, церковь, нѣсколько лавокъ, базаръ и двѣ ярмарки.

*Нѣжинскій* уѣздъ имѣетъ въ южной своей части суглинисто-черноземную почву, въ средней—черноземовидную на лёссѣ и на всей остальной площади уже почвы, принадлежащія къ типу свѣтло-сѣрыхъ. Въ сѣверной половинѣ уѣзда значительныя пространства занимаютъ тростниковыя болота. Подъ лѣсомъ въ уѣздѣ до 10% пространства. Уѣздъ заселенъ густо: онъ имѣетъ до 130 тыс. жителей, на кв. версту 64 жит. Со времени освобожденія крестьянъ населеніе въ немъ увеличилось на 66%. Населеніе малороссійское, кромѣ 3% евреевъ. Изъ крестьянъ болѣе 68% находится на подворномъ пользованіи. Крестьяне, вышедшіе изъ крѣпостной зависимости, составляютъ 44% всей крестьянской массы. Они получили 1,6 дес. на ревизскую душу, а бывшіе государственные—3,5 дес. Подъ пашнями состоитъ 70% площади уѣзда, хлѣба имѣется въ избыткѣ. Нѣжинскому уѣзду принадлежитъ первое мѣсто въ губерніи по развитію табаководства. Въ уѣздѣ довольно развита заводская промышленность: цѣн-

ность производимыхъ товаровъ достигаетъ суммы въ 1.280.000 р.; фабричной промышленностью занято около 800 рабочихъ. Волостей въ уѣздѣ 12; крупныхъ селеній (имѣющихъ свыше 2 тыс. жителей), насчитывается болѣе 20; изъ нихъ одно имѣетъ болѣе 12 тыс. ж. и 8—отъ 5 до 10 Въ уѣздѣ въ эпоху освобожденія крестьянъ было 86 цензовыхъ дворянъ, изъ которыхъ крупныхъ землевладѣльцевъ, обладавшихъ площадью свыше 3 тыс. десятинъ, было 8; изъ нихъ гр. Кушелевы-Безбородко владѣли болѣе чѣмъ 15 тыс. дес., кн. Голицыны—11 тыс. дес. и Волжины—до 4 тыс. д.

Еще къ сѣверу, въ 10 верстахъ отъ м. Мрина, при томъ же трактѣ, но уже въ предѣлахъ Козелецкаго уѣзда, находится село *Лихачевъ*, имѣющее болѣе $2^1/_2$ тыс. жителей, церковь, нѣсколько лавокъ и двѣ небольшихъ ярмарки. Верстахъ въ 15 на западъ отъ м. Мрина лежитъ волостное село Козелецкаго у. *Держановка* съ населеніемъ около 1.800 душъ, при которомъ существуетъ небольшой винокуренный заводъ Пашковскаго, вырабатывающій спирта на $6^1/_2$ тыс. р. Къ сѣверо-западу отъ послѣдняго села, верстахъ въ 8, находится другое волостное село того же уѣзда *Чемеръ*, имѣющее свыше $2^1/_2$ тыс. жителей; въ селѣ около 50 вѣтр. мельницъ. Въ этомъ селѣ въ исходѣ 1720-хъ годовъ обучался у мѣстнаго дьячка грамотѣ и пѣнію сынъ регистроваго казака изъ хутора Лемеши Григорія Разума будущій гр. Алексѣй Григ. Разумовскій, вывезенный отсюда въ Петербургъ въ 1731 году полковникомъ Вишневскимъ, плѣнившимся его чуднымъ голосомъ. Въ эпоху освобожденія крестьянъ село это принадлежало Мих. Ѳед. Пашковскому, имѣвшему здѣсь въ своемъ владѣніи свыше 5 тыс. дес.

Слѣдующая станція желѣзнаго пути—*Кобыжча*, въ 12 верстахъ отъ Носовки. При станціи расположено волостное мѣстечко *Кобыжча* при рѣкѣ того же имени. Въ мѣстечкѣ болѣе 16 тыс. жителей, 4 правосл. церкви, болѣе десятка лавокъ, базаръ и 3 ярмарки.

Въ Кобыжченской вол., вер. въ 10 къ с. отъ волостн. мѣстечка, находится мѣстечко *Козары* при р. *Остръ*, имѣющее до 1.500 ж., лавки, винокур. зав. и 2 ярмарки. Мѣстечко это входило въ XVIII в. въ составъ безбородкинскихъ вотчинъ, а въ эпоху освобожденія крестьянъ принадлежало гр. Люб. Алекс. Мусиной-Пушкиной, владѣвшей здѣсь 5.500 дес. земли.

Верстахъ въ 10 къ ю.-ю.-в. отъ станціи, при р. *Супоѣ* расположено село *Свидовецъ* съ населеніемъ около 2 тысячъ душъ; возлѣ села находится часовня, извѣстная подъ именемъ *Побывалка*, которая, по преданію, поставлена на мѣстѣ бывшей здѣсь нѣкогда битвы; разбросанныя вокругъ села могилы служатъ нѣкоторымъ подтвержденіемъ народнаго преданія. Въ 7 верстахъ отсюда къ югу, при р. Супоѣ и торговомъ трактѣ лежитъ село *Веприкъ* съ населеніемъ до 2.700 человѣкъ. Село это въ годы освобожденія крестьянъ принадлежало Лидіи Алекс. Храповицкой, владѣвшей въ то время здѣсь 5.700 дес. Нѣсколько къ сѣверо-западу отъ Веприка, на берегу той же р. Супоя находится волостное село *Воронки* съ населеніемъ также около 2.700 душъ, при которомъ съ 1882 года работаетъ механическое, гончарное и столярно-рѣзное заведеніе Ягна съ производствомъ на сумму около 11 тыс. р. При селѣ лежитъ имѣніе кн. М. Н. Кочубея Вороньковское. Всей земли въ имѣніи около 3.900 дес., изъ которыхъ пашню составляютъ болѣе $2^1/_2$ тыс. дес. Полевое хозяйство ведется при сѣвооборотахъ: двѣнадцати-, четырехъ- и трехпольномъ. Въ имѣніи разводится крупный рогатый скотъ симментальской породы, овцы — оксфордширдоуны и метисы, свиньи — іоркширы и мѣстныя, а также помѣсь между ними. Въ имѣніи устроенъ паровой маслобойный заводъ, перерабатывающій ежегодно до 80 тыс. пудовъ масличныхъ сѣмянъ (льна, рыжея, подсолнечника). Въ 4 верстахъ къ юго-востоку отъ с. Веприка, при томъ же торговомъ трактѣ и р. Супоѣ расположено село *Казацкое* съ населеніемъ свыше 8 тысячъ душъ. Еще въ 4 верстахъ къ югу отъ послѣдняго села, при томъ же трактѣ и рѣкѣ лежитъ волостное мѣстечко *Новый Быковъ*, имѣющее свыше 2 тыс. жителей, правосл. церковь, еврейскій молитвенный домъ, болѣе десятка лавокъ, базаръ и 4 ярмарки. Въ эпоху освобожденія крестьянъ почти вся Ново-Быковская волость (Быковъ, Стар. Быковъ, Хазары, Петровка и др.) принадлежали дворянской фамиліи Васильчиковыхъ, владѣвшихъ здѣсь 17 тыс. дес. земли. Въ 10 верстахъ къ западу отъ м. Новаго Быкова, при рѣчкѣ *Недри* находится людное волостное мѣстечко *Новая Басань*, которое въ универсалахъ гетмана Остряницы, относящихся къ 1638 году, упоминается въ числѣ мѣстечекъ, страдавшихъ отъ своеволія жолнеровъ; позднѣе Новая Басань показывалась въ актахъ городомъ, приписаннымъ къ Глухову; въ періодъ гетманскаго управленія мѣстечко считалось сотен-

нымъ Переяславскаго полка. Въ настоящее время здѣсь болѣе 7 тыс. жителей, 3 православныхъ церкви, еврейскій молитв. домъ, больница, много лавокъ, базаръ и 5 ярмарокъ. Наконецъ къ югу отъ с. Новаго Быкова, верстахъ въ $1^1/_2$, при озерѣ расположено село *Петровка* съ населеніемъ около 3 тыс. душъ, при которомъ съ 1870 года существуетъ пивоваренный заводъ Васильчикова, вываривающій пива и меда на сумму свыше 10 тыс. рублей.

Далѣе, въ 10 верстахъ за ст. Кобыжчей слѣдуетъ станція *Бобровицы*. Станція отправляетъ груза около 3 милл. пудовъ (2,3 м. п. одного хлѣба), получаетъ же разныхъ товаровъ — 1,2 м. п.

Въ 2 верстахъ къ югу отъ станціи, при рѣчкѣ *Бобровицѣ* лежитъ волостное мѣстечко *Бобровица*, передавшее свое названіе и самой станціи. Бобровица уже въ 1764 году называлось мѣстечкомъ. Здѣсь около $4^1/_2$ тыс. жителей, правосл. церковь, еврейскій молитв. домъ, базаръ два раза въ недѣлю и 2 ярмарки. Верстахъ въ 6 къ юго-востоку отъ м. Бобровицы, при рѣчкѣ *Недрѣ* лежитъ с. *Озеряне* съ населеніемъ около 2 тыс. душъ. При селѣ находится имѣніе В. А. Тарновскаго *Озерянское*, уже давно выдающееся своей организаціей; площадь его около 1.300 дес., изъ которыхъ болѣе тысячи подъ пашней. Сѣвооборотъ принятъ десятипольный. Молочный скотъ — полукровный симментальскій. Фруктовый садъ расположенъ на 8 десятинахъ. Въ имѣніи устроенъ съ 1858 года винокуренный заводъ, перерабатывающій исключительно продукты собственнаго хозяйства, съ годовой выкуркой спирта на сумму свыше 18 тыс. рублей. На заводѣ производится откормъ скота бардою (до 120 головъ ежегодно).

Къ юго-западу отъ м. Бобровицы, верстахъ въ 8, при рѣчкѣ *Смердинкѣ* лежитъ волостное село *Ярославка* съ населеніемъ около 4 тыс. душъ, а въ верстѣ отъ него къ югу, при рѣчкѣ *Сапѣ* расположено село *Старая Басань*, имѣющее свыше 8 тыс. жителей, церковь, нѣсколько лавокъ и двѣ ярмарки. Верстахъ въ 12 отъ послѣдняго села къ юго-западу, при р. *Трубежѣ* лежитъ небольшое село *Кулажинцы*, при которомъ съ 1862 года работаетъ винокуренный заводъ Бенецкой съ годовымъ производствомъ спирта на $7^1/_2$ тыс. р. Къ югу отсюда верстахъ въ 7 находится село *Ядловка* съ населеніемъ свыше 8 тыс. душъ.

На дальнѣйшемъ пути отъ ст. Бобровицы къ слѣдующей станціи желѣзная дорога проходитъ мимо лежащаго въ 1 вер. отъ нея къ сѣверу волостного села *Мостища*, имѣющаго до 1.500 жит., школу, лавки, винокур. заводъ и суконную фабрику. Село это въ эпоху освобожденія крестьянъ принадлежало Г. П. Галагану, владѣвшему въ Козелецкомъ у. болѣе чѣмъ 7 тыс. дес.

Слѣдующая станція желѣзнаго пути *Бобрикъ*, въ 25 верстахъ отъ ст. Бобровицы, находится уже въ Остерскомъ у. Станція отправляетъ главнымъ образомъ лѣсные строительные матеріалы (болѣе 0,4 м. пуд.). Свое названіе станція заимствовала отъ имени близлежащаго села Бобрика, съ населеніемъ около $1^1/_2$ тыс. душъ.

Въ 11 верстахъ къ сѣверо-западу отъ станціи, при торговомъ трактѣ расположено волостное мѣстечко Остерскаго уѣзда *Семиполки*, имѣющее около 2 тыс. жителей, правосл. церковь, еврейскій молитв. домъ, много лавокъ и базаръ.

Къ юго-западу отъ станціи, въ 10 верстахъ, по линіи желѣзной дороги лежитъ село *Димерка* съ населеніемъ около 4 тыс. душъ.

Слѣдующая и предпослѣдняя станція Кіево-Воронежскаго желѣзнаго пути *Бровары* расположена въ 20 верстахъ за ст. Бобрикомъ. Станція главнымъ образомъ занята полученіемъ грузовъ, которыхъ сюда прибываетъ втеченіе года свыше 2,7 м. пудовъ; отправляетъ же товара станція менѣе 0,5 м. п.

Въ 8 верстахъ отъ станціи къ юго-западу находится волостное мѣстечко *Броварыи*, передавшее свое имя и станціи. До 1782 года мѣстечко состояло за Кіево-Печерскимъ монастыремъ, а съ 1782 г. оно поступило въ экономическое вѣдомство. Здѣсь около 2 тыс. жителей, двѣ православныхъ церкви, еврейскій молитв. домъ, базаръ и 3 ярмарки. При Броварахъ существуютъ двѣ канатныхъ фабрики Сумаро-

кова (съ 1879 г.) и Шилина (съ 1884 г.), изготовляющія вмѣстѣ канатовъ и веревокъ на 12 слишкомъ тыс. рублей. Вблизи мѣстечка было вырыто три серебряныхъ изъ толстой проволоки серьги, каждая съ тремя подвѣсками изъ проволоки, на которой нанизаны бусы стеклянныя, гранитныя, перламутровыя и пр.

Въ 14 верстахъ къ востоку отъ станціи лежитъ другое волостное торговое мѣстечко *Гоголевъ*, при рѣчкѣ того же имени, упоминающееся, какъ мѣстечко, въ 1764 году. Въ мѣстечкѣ насчитывается около 6 тыс. жителей; здѣсь двѣ правосл. церкви, еврейскій молитв. домъ, много лавокъ, базаръ два раза въ недѣлю и 5 ярмарокъ. Верстахъ въ 6 къ юго-востоку отъ станціи, при рѣчкѣ *Рудкѣ* расположено еще людное село *Требуховъ* съ населеніемъ около $3^1/_2$ тысячъ душъ.

Наконецъ въ 24 верстахъ за ст. Броварами описываемый желѣзный путь достигаетъ конечной своей станціи *Кіева*, лежащей, какъ и самый городъ Кіевъ, уже за предѣлами нашей области.

Вблизи станціи Кіева, на нашемъ берегу Днѣпра, лежитъ небольшая фабричная слобода *Кухмистерская*, при которой работаетъ нѣсколько заводовъ: съ 1885 года лѣсопильный заводъ Ольшевскаго, распиливающій досокъ въ годъ на 200 тыс. рублей (рабочихъ около 200 чел.), затѣмъ съ 1890 года кожевенный заводъ Шнелля съ годовымъ производствомъ въ 20 тыс. р. и наконецъ съ 1893 года лѣсопильный же заводъ Шленкевича, изготовляющій впродолженіи года досокъ на сумму до 125 тыс. рублей.

Верстахъ въ 16 отсюда къ ю.-ю.-в., въ 8 верстахъ отъ берега *Днѣпра* расположено село *Вишенки* съ населеніемъ около $2^1/_2$ тыс. душъ, вблизи котораго были найдены бронзовые кельты и бронзовая же пила.

Верстахъ же въ 6 къ сѣверо-востоку отъ Кіева, въ верстѣ отъ берега р. *Десны*, лежитъ с. *Вигуровщина*, гдѣ были также найдены каменныя орудія, куски глиняной посуды и кости животныхъ, употреблявшихся въ пищу.

II. Перейдемъ теперь къ описанію мѣстностей, лежащихъ въ районѣ новой магистральной желѣзнодорожной линіи нашей области, соединяющей городъ *Кіевъ* со станціей *Лозовой* Курско-Харьково-Севастопольской желѣзной дороги.

Первая станція описываемаго пути *Борисполь* расположена въ 22 верстахъ за Кіевомъ. Близъ станціи къ югу расположено людное волостное мѣстечко Переяславскаго уѣзда *Борисполь*. Какъ видно изъ жалобы монаховъ Пустынно-Николаевскаго монастыря, выписанной изъ книгъ земскихъ воеводства Кіевскаго отъ 30 іюня 1629 года, а также и изъ лѣтописныхъ указаній [1]), мѣстность нынѣшняго Борисполя должна быть отождествлена съ неоднократно упоминаемыми въ древне-русскихъ лѣтописяхъ топографическими названіями Лто, Льто, Алто, Альто и Олто, гдѣ, какъ извѣстно, произошло нѣсколько важныхъ историческихъ событій. Здѣсь было сооружено въ древности земляное укрѣпленіе или городище, служившее кіевскимъ князьямъ мѣстомъ первой стоянки во время ихъ походовъ на лѣвый берегъ Днѣпра. Въ 1015 году на этомъ мѣстѣ былъ пронзенъ св. кн. Борисъ; въ 1117 году здѣсь была построена Владиміромъ Мономахомъ каменная церковь, называвшаяся иначе *„Детской божницей“*, которая въ 1154 году была разграблена половцами; въ 1125 году здѣсь умеръ Мономахъ; въ 1151 году сюда приходилъ на богомолье Юрій Долгорукій. Вблизи городища тянулось *„Детское поле“*, на которомъ происходила кровопролитная битва Ярослава со Святополкомъ въ 1019 году и русскихъ съ половцами въ 1068 году. Въ концѣ XVI и въ началѣ XVII вѣка мѣстность, гдѣ расположено нынѣшнее мѣстечко Борисполь, называлось

1) Статья А. Стороженко „Къ исторіи мѣстечка Борисполя Полтавской губерніи“, „Кіевская Старина“ томъ LVI, 1897 годъ, мартъ.

*„Кирунтомъ Полукняжескимъ“*. Мѣстность эта была куплена лѣтъ за сто до приведеннаго выше 1629 года Пустынно-Николаевскимъ монастыремъ у толмача Солтана Албеевича, но коронный канцлеръ Станиславъ Жолкѣвскій, захвативъ ее у монастыря, основалъ вокругъ окопа съ развалинами церкви (т. е. упоминавшагося выше городища) мѣстечко, которое назвалъ Борисполемъ, вѣроятно, въ память убіенія на этомъ мѣстѣ кн. Бориса. Впослѣдствіи, до 1782 года Борисполь принадлежалъ Кіевскому полку. Въ настоящее время здѣсь слишкомъ 7 тысячъ жителей, 5 православныхъ церквей, 2 еврейскихъ молитвенныхъ дома, богадѣльня, аптека, почтовая станція, нѣсколько постоялыхъ дворовъ, очень много лавокъ, базаръ два раза въ недѣлю и 4 ярмарки въ году. Въ мѣстечкѣ Борисполѣ широко практикуется обычай „понедилкованья“ (празднованіе замужними женщинами понедѣльника), что̀ позволяетъ предположить здѣсь существованіе въ прежнее время женскаго братства [1]).

Верстахъ въ 5 къ юго-востоку отъ м. Борисполя, при торговомъ трактѣ и при озерѣ *Великомъ* расположено село *Ивановъ*, которое, какъ видно изъ той же жалобы монаховъ 1629 года, принадлежало прежде коронному канцлеру Станиславу Жолкѣвскому. Въ селѣ около 8 тысячъ жителей, двѣ церкви и болѣе 20 мельницъ.

Верстахъ въ 14 къ ю.-ю.-в. отъ Борисполя, по почтовому тракту на Переяславъ, при озерѣ *Бѣломъ* лежитъ еще волостное село *Рогозовъ* съ населеніемъ до 8 тысячъ душъ; здѣсь около 50 вѣтряныхъ мельницъ. Къ югу отъ послѣдняго села, верстахъ въ 10, находится имѣніе Л. И. Бродскаго *„Старинское“*, площадью 1.600 десятинъ. Сѣвооборотъ въ хозяйствѣ — семипольный. Въ имѣніи есть заводъ рабочихъ лошадей съ производителемъ арденской породы.

Верстахъ въ 12 къ ю.-ю.-з. отъ Борисполя, при протокѣ *Шліонѣ* расположено еще волостное мѣстечко *Воронковъ*, основанное въ 1775 году и до 1782 года принадлежавшее Переяславскому полку. Въ мѣстечкѣ около $6^1/_2$ тыс. жителей, двѣ православныхъ церкви, еврейскій молитв. домъ, нѣсколько лавокъ, 2 ярмарки въ году, свыше 70 вѣтр. мельницъ и болѣе десятка маслобойныхъ заведеній. Отъ села Воронькова къ сѣверо-западу, вдоль теченія р. *Днѣпра* до с. *Трощины* Остерскаго уѣзда тянутся остатки древнихъ поселеній курганнаго періода на протяженіи 40 верстъ. Здѣсь найдены кости людей, уголь, зола и урны (пепельницы), заключавшія прахъ сожженныхъ тѣлъ, ракушки и кости домашнихъ животныхъ и рыбъ, кремневыя, бронзовыя и желѣзныя орудія, отчасти стеклянныя издѣлія, бусы изъ сланца и янтаря.

Къ в.-с.-в. отъ станціи Борисполя, верстахъ въ 12, расположена небольшая деревня *Кучаковъ*, возлѣ которой въ глинистомъ торфѣ, на мѣстѣ бывшаго кургана, былъ найденъ полированный молотъ-топоръ съ просверлиной для рукоятки.

Слѣдующая станція описываемаго пути *Барышевка* находится въ 23 верстахъ отъ ст. Борисполя и получила свое названіе отъ расположеннаго въ 2 верстахъ отъ нея къ сѣверу волостного мѣстечка *Барышевки*.

Послѣднее, какъ сотенное мѣстечко, основано въ 1665 году и до 1782 года принадлежало Переяславскому полку. Здѣсь около 1.700 жителей, 4 православныхъ церкви, еврейскій молитвенный домъ, довольно много лавокъ, базаръ, ярмарка и свыше десятка вѣтр. мельницъ. Въ эпоху освобожденія крестьянъ Барышевка принадлежала Алекс. Ив. Войцеховичу, владѣвшему здѣсь 5.500 дес. Отецъ его Ив. Петр. Войцеховичъ, умершій въ молодыхъ годахъ въ Барышевкѣ, имѣлъ въ 20-хъ годахъ XIX вѣка нѣкоторую извѣстность какъ писатель. Верстахъ въ 7 къ сѣверу отъ станціи, на берегу р. *Трубежа* лежитъ небольшое село *Селище*, возлѣ котораго были найдены бронзовыя каменныя орудія.

Верстахъ въ 11 отъ станціи къ югу, при рѣчкѣ *Икоть* лежитъ волостное село *Скопцы*, имѣющее свыше 4 тыс. жителей, правосл. церковь, земскую станцію, нѣсколько лавокъ, до 40 мельницъ и нѣсколько маслобоекъ. Верстахъ въ 7 къ юго-востоку

---

1) Статья В. Василенко „Празднованіе понедѣльника въ Малороссіи“. „Кіевск. Стар.“, 1887. I.

отсюда находится село *Войтовцы* съ населеніемъ свыше 3 тыс. душъ. Въ 2 верстахъ къ югу отъ послѣдняго села, при рѣчкѣ *Алтѣ* расположено с. *Мазники* съ населеніемъ около тысячи душъ; въ нынѣшнемъ селѣ нѣкоторые изслѣдователи видятъ лѣтописное село *Мажево*, возлѣ котораго въ 1151 году остановился лагеремъ кн. Ярославъ, подходя къ Переяславлю, въ которомъ затворился Юрій Долгорукій послѣ проигранной имъ битвы при Рутѣ (можетъ быть р. Рудкѣ, неоднократно упомянутой выше).

Наконецъ верстахъ въ 14 къ юго-западу отъ станціи, при той же рѣчкѣ Альтѣ лежитъ людное село *Любарцы*, имѣющее свыше 4 тысячъ жителей, нѣсколько лавокъ и болѣе полусотни вѣтряныхъ мельницъ.

Далѣе слѣдуетъ станція *Березань*, въ 14 верстахъ за Барышевкой, названная по имени расположеннаго близъ нея волостного мѣстечка *Березани*, основаннаго въ 1665 году и до 1782 г. принадлежавшаго Переяславскому полку. Мѣстечко лежитъ на обоихъ берегахъ рѣки *Нерды*. Въ немъ около 7 тыс. жителей, двѣ православныхъ церкви, еврейскій молитвенный домъ, нѣсколько лавокъ, базаръ и болѣе 40 вѣтряныхъ мельницъ. Въ годы освобожденія крестьянъ при мѣстечкѣ Березани находилось имѣніе Ив. Марковича (о Марковичахъ см. выше, стр. 366), въ которомъ было 3.000 дес. Въ настоящее время здѣсь существуетъ съ 1892 г. винокуренный заводъ Марковича, вырабатывающій спирта на сумму свыше 10 тыс. рублей.

Въ 8 в. къ сѣверо-востоку отсюда, на лѣвомъ берегу р. Нерды лежитъ волостное село *Лехновка* съ населеніемъ около 2 тыс. душъ. Верстахъ въ 9 къ сѣверу отсюда, на томъ же берегу р. Нерды расположено волостное село *Войтово*, имѣющее болѣе 2 тыс. душъ жителей, нѣсколько лавокъ и около 80 мельницъ. Верстахъ въ 5 къ сѣверо-западу отъ послѣдняго села, уже на правомъ берегу р. Нерды находится мѣстечко *Великій Круполь*, упоминающееся въ актахъ уже 1799 года. Здѣсь около $1^1/_2$ тыс. жителей, церковь, 5 ярмарокъ и около 40 вѣтр. мельницъ.

Къ югу и къ юго-востоку отъ ст. Березани расположено нѣсколько людныхъ селеній. Такъ, въ 6 приблизительно верстахъ отъ станціи лежитъ село *Семеновка*, имѣющее свыше $2^1/_2$ тыс. жителей, церковь и болѣе 80 мельницъ. Далѣе, верстахъ въ 4 къ юго-востоку находится село *Козловъ* съ населеніемъ болѣе 3 тыс. душъ и наконецъ еще въ 2 верстахъ къ юго-востоку лежитъ волостное село *Студеники*, въ которомъ болѣе 2 тыс. жителей, церковь, двѣ ярмарки и свыше 40 мельницъ.

Слѣдующая станція описываемаго желѣзнаго пути *Яготинъ* находится на 23-й верстѣ за ст. Березанью.

Станція названа по имени лежащаго въ 4 верстахъ къ сѣверу отъ нея волостного мѣстечка Пирятинскаго уѣзда *Яготина*; послѣднее расположено при рѣкѣ *Супой* и ея притокѣ *Ржавицѣ*. Яготинъ упоминается въ 1764 году, въ числѣ мѣстечекъ Переяславскаго полка; въ концѣ XVIII столѣтія онъ составлялъ собственность гр. Кир. Гр. Разумовскаго, а затѣмъ сына его Алексѣя Кирилловича, который соорудилъ здѣсь богатый дворецъ съ павильонами и разными службами по плану архитектора Менеласа, разбилъ англійскій садъ, устроилъ теплицы и оранжереи съ дорогими растеніями, завелъ виноградный садъ съ обширными погребами для храненія вина. Въ 1805 году въ мѣстечкѣ работала чулочная фабрика Штурома, изготовлявшая чулки шерстяные, шелковые (изъ добываемаго на мѣстѣ шелка) и пуховые; послѣднія изготовлялись изъ травы „бузины“, произрастающей здѣсь въ изобиліи. Въ настоящее время въ мѣстечкѣ свыше 8 тыс. жителей, двѣ православныхъ церкви, еврейскій молитвенный домъ, больница, около десятка лавокъ и ярмарка; на ярмарочной площади находится красивая церковь, сооруженная гр. Кир. Гр. Разумовскимъ; она совершенно круглая, безъ выступовъ и со всѣхъ сторонъ, кромѣ алтаря, обнесена огромными колоннами іоническаго ордена; стѣны церкви обложены искусственнымъ мраморомъ. Въ эпоху освобожденія крестьянъ Яготинъ принадлежалъ кн. Репнинымъ, владѣвшимъ въ уѣздѣ 18 тыс. дес. земли. Въ настоящее время здѣсь находится имѣніе кн. Н. В. Репнина „Яготино“, площадью свыше 9 тыс. десятинъ. Въ хозяйствѣ принято два сѣвооборота: одинъ, вблизи усадебъ, — восьмипольный, а другой — двѣнадцатипольный,

на болѣе отдаленныхъ поляхъ. Въ имѣніи существуетъ конный заводъ, на которомъ разводятся верховыя полукровныя англійскія лошади и рабочія полукровныя—першероны и ардены. Прекрасно поставлено въ хозяйствѣ скотоводство и птицеводство. Здѣсь заведены съ 1888 года каракульскія овцы, первоначальнымъ матеріаломъ для чего служило стадо рѣшетиловскихъ мѣстныхъ смушковыхъ овецъ, которыя случались съ чистокровнымъ бухарскимъ бараномъ; въ настоящее время здѣсь получено довольно типичное стадо овецъ численностью свыше 350 головъ. Свиньи въ хозяйствѣ—чистокровныя линькольны и полукровныя метисы съ мѣстными. Куры разводятся гуданы, брамапутра, віандотъ и скотъ-грей. Гуси здѣсь тулузскіе, причемъ численность ихъ стада доводится до 5 тысячъ штукъ; утки—эмденскія, пекинскія и др.

Верстахъ въ 24 къ сѣв.-вост. отъ Яготина, по тракту въ Прилуки находится волостное село *Поповка*, имѣющее 1.200 жит., лавки, до 30 вѣтр. мельницъ, селитряный и кирпичный заводъ; въ эпоху освобожденія крестьянъ село принадлежало Кир. Осип. Катериничъ, владѣвшему здѣсь болѣе чѣмъ 6.000 дес. земли.

*Прилуцкій* уѣздъ имѣетъ на большей своей площади почву, принадлежащую къ типу средняго суглинистаго чернозема, заключающаго отъ 6 до 10% перегноя, и переходящую въ средней части уѣзда въ слабо-супесчаный черноземъ и черноземную супесь; въ западной половинѣ уѣзда, въ общемъ, довольно значительную площадь составляютъ солонцы. Подъ лѣсами, исключительно лиственными, состоитъ менѣе 8% его пространства. Уѣздъ густо заселенъ: жителей въ немъ 192.800, на кв. версту 67. Со времени освобожденія крестьянъ населеніе уѣзда увеличилось на 48%. Населеніе чисто малороссійское съ примѣсью $1^1/_2$% евреевъ. Крестьяне всѣ находятся на подворномъ пользованіи; 57% ихъ вышли изъ крѣпостной зависимости и получили надѣлъ въ 1,8 д. на душу м. п., а государственные — 2,9 дес. Пашня составляетъ 72% всего пространства. Хлѣба производится съ избыткомъ. Въ уѣздѣ получили значительное развитіе свекловичные посѣвы, а также табаководство. Прилуцкій уѣздъ владѣетъ лучшими свиньями въ губерніи. Заводская промышленность (сахароваренiе и переработка табака) довольно развита; здѣсь производится товаровъ на 700 тыс. руб. при 700 рабочихъ. Волостей въ уѣздѣ 16. Крупныхъ селеній (свыше 2.000 ж.) 27. Въ эпоху освобожденія крестьянъ цензовыхъ дворянъ въ уѣздѣ было 80; изъ нихъ 8 дворянскихъ фамилій владѣли болѣе чѣмъ тыс. 8 дес., а именно Васильчиковы — болѣе 15 т. дес., Галаганы — болѣе 12, Кочубеи — болѣе 9, Троцины — болѣе 7 тыс., кн. Н. Б. Юсуповъ — болѣе 6 тыс., Трифановскіе — болѣе 4 тыс., Корбе и Риттеры — отъ 3 до 4 тыс. дес. земли.

Верстахъ въ 19 отъ м. Яготина, на противуположномъ берегу *Супоя* лежитъ торговое село *Черевки*, имѣющее свыше 2 тыс. жителей, церковь, еженедѣльный базаръ и три ярмарки; въ немъ около 50 мельницъ. Въ 4 верстахъ къ с.-с.-в.. на лѣвомъ берегу р. Супоя расположено волостное село Прилуцкаго уѣзда *Згуровка*, въ которомъ около $4^1/_2$ тыс. жителей, православная церковь, часовня, около десятка лавокъ, еженедѣльный базаръ и 3 ярмарки; здѣсь болѣе 80 вѣтряныхъ мельницъ и около десяти маслобойныхъ заведеній. Въ эпоху освобожденія крестьянъ Згуровка принадлежала П. А. Кочубею; Кочубеи имѣли здѣсь до 10 тыс. дес. При селѣ и нынѣ находится прекрасное имѣніе Вас. Петр. Кочубея „Згуровка“ площадью свыше 19 тыс. десятинъ. Полевое хозяйство въ имѣніи ведется при заложномъ, а частью при трехпольномъ и много польномъ сѣвооборотахъ, причемъ изъ кормовыхъ травъ разводятся преимущественно люцерна и эспарцетъ; на небольшой площади производятся опыты посѣва лѣкарственныхъ растеній. Сѣменное хозяйство въ имѣніи возложено на одну экономію, которая спеціально занимается выращиваніемъ посѣвныхъ сѣмянъ какъ для нуждъ прочихъ экономій имѣнія, такъ и для продажи. Въ хозяйствѣ образцово поставлено скотоводство, причемъ имѣется нѣсколько спеціальныхъ заводовъ. Такъ, для выращиванія хорошихъ лошадей устроено три завода: на одномъ изъ нихъ выращивается помѣсь мѣстной лошади съ чистокровными арденами, на второмъ — помѣсь той же лошади съ чистокровными першеронами и наконецъ на третьемъ — англійскія чистокровныя верховыя лошади; всего на трехъ заводахъ числится 200 кобылъ. Далѣе имѣется заводъ крупнаго рогатаго скота—помѣси мѣстной породы съ шаролезской; устроено три завода племенныхъ свиней, на которыхъ разводятся іоркширы, беркширы и линькольны. Стадо овецъ состоитъ изъ 700 головъ мериносовъ. Заслуживаетъ особаго вниманія въ хозяйствѣ правильное лѣсоразведеніе, предпринимаемое здѣсь въ весьма значительныхъ размѣрахъ уже съ конца 50-хъ годовъ. Обычный порядокъ засажденія степи принятъ слѣдующій: мѣсто, предназначенное для облѣсенія поступаетъ предварительно подъ посѣвъ колосовыхъ хлѣбовъ и только послѣ снятія 2—3 урожаевъ оно поступаетъ подъ посадку деревьевъ; осенью

по живнью сажаются лиственныя деревья, а весною—хвойныя. Весь посадочный матеріалъ для этой цѣли получается изъ обширныхъ питомниковъ хозяйства. Общая площадь посадокъ въ настоящее время простирается почти до 500 десятинъ. При Згуровкѣ владѣльцемъ имѣнія содержится учебно-опытная ферма, основанная въ началѣ 70-хъ годовъ не только для нуждъ собственнаго хозяйства, но и съ цѣлью подготовки изъ мѣстныхъ жителей людей, знакомыхъ съ раціональною культурою сельскохозяйственныхъ и промышленныхъ растеній, а также съ пріемами примѣненія усовершенствованныхъ земледѣльческихъ орудій. Учебный курсъ трехлѣтній. Принимаются мальчики, окончившіе уже курсъ начальной сельской школы; содержатся они на счетъ владѣльца фермы. Преподавателемъ на фермѣ состоитъ ученый фермеръ, который зимою сообщаетъ ученикамъ элементарныя свѣдѣнія изъ агрономіи и сопредѣльныхъ съ нею наукъ, а лѣтомъ работаетъ съ ними на поляхъ. На фермѣ производятся опыты культуры различныхъ сельско-хозяйственныхъ растеній. Наконецъ въ имѣніи устроена метеорологическая станція.

Къ юго-востоку отъ мѣстечка Яготина, верстахъ въ 10, при рѣчкѣ *Чумакъ* расположено волостное село *Черняховка* съ населеніемъ около 3 тыс. душъ.

Къ югу отъ станціи Яготина, верстахъ въ 18, на лѣвомъ же берегу р. Супоя лежитъ село *Фарбованка* съ населеніемъ свыше 3 тыс. душъ, а въ 5 верстахъ еще къ югу, на томъ же берегу р. Супоя расположено волостное село Пирятинскаго уѣзда *Капустинцы*, имѣющее около 2 тысячъ жителей. Въ 3 верстахъ отсюда къ юго-западу, но уже на противуположномъ берегу р. Супоя и уже въ предѣлахъ Переяславскаго уѣзда лежитъ волостное село *Ташанъ* (или *Китай-Городище*) съ населеніемъ около $1^1/_2$ тыс. душъ. Возлѣ села и далѣе по направленію къ западу, къ теченію р. Трубежа видны остатки древняго вала, защищавшаго городъ Переяславль съ сѣверной стороны. „Нынѣшнее мѣстечко Ташань—говоритъ Максимовичъ—еще въ прошломъ (XVIII) столѣтіи называлось Городищемъ. Безъ сомнѣнія это одинъ изъ древнѣйшихъ украинскихъ городовъ". Въ годы освобожденія крестьянъ Ташань принадлежала кн. Ник. Павл. Голицыну, владѣвшему здѣсь 17 тыс. дес.

Слѣдующая станція желѣзнаго пути *Кононовка* находится въ 20 верстахъ за ст. Яготиномъ. При станціи лежитъ село того же имени съ населеніемъ около тысячи душъ.

Верстахъ въ 10 къ сѣверо-западу отъ станціи, при р. *Оржицѣ* расположено волостное мѣстечко Пирятинскаго уѣзда *Тепловка* на почтовомъ трактѣ изъ Пирятина въ Переяславъ. Время основанія мѣстечка остается неизвѣстнымъ, но въ XVIII столѣтіи оно входило въ составъ Переяславскаго полка. Въ настоящее время здѣсь около 2 тыс. жителей, церковь, земская станція, нѣсколько лавокъ, 4 ярмарки и двѣ водяныхъ мельницы. Верстахъ въ 8 къ сѣверо-западу отъ мѣст. Тепловки, при *Жоравскомъ* озерѣ лежитъ волостное селеніе *Жоравка*, основанное въ 1775 году и принадлежавшее прежде Прилуцкому полку; жителей въ селеніи около 1.400 душъ. Въ верстѣ къ с.-с.-в. отсюда, при той же рѣчкѣ Оржицѣ находится село *Лемешовка* съ населеніемъ приблизительно въ тысячу душъ; при селѣ съ 1890 года существуетъ винокуренный заводъ Банникова съ производствомъ спирта на сумму болѣе 6 тысячъ рублей. При селѣ находится имѣніе И. П. Закревскаго *Березово-Рудско-Лемешовское*. Земли въ имѣніи 4 тыс. десятинъ. Сѣвооборотъ на большей части полей трехпольный и сравнительно на небольшой ихъ части — девятипольный; на запольныхъ же участкахъ высѣваются многолѣтнія травы. Въ имѣніи есть заводъ рабочихъ лошадей. Крупный рогатый скотъ — метисы мѣстной породы съ симментальской. Въ 4 верстахъ къ з.-с.-з. отъ Лемешовки, при рѣчкѣ *Жабиной Окѣ* расположено село *Лозовый Яръ* съ населеніемъ около 2.700 душъ.

Къ юго-западу отъ станціи, въ верстѣ, при рѣчкѣ *Чумакъ* лежитъ волостное село *Ковалевка*, имѣющее около 1.700 жителей; при селѣ работаетъ небольшой пивоваренный заводъ Иваненко съ 1869 года. Наконецъ къ ю.-ю.-з. отсюда, вер. въ 8, при рѣчкѣ *Болркѣ* находится село *Бырловка*, имѣющее свыше 3 тысячъ жителей, церковь и около 40 вѣтр. мельницъ. При селѣ Бырловкѣ находится имѣніе В. М. Благомыслова, площадью около $1^1/_2$ тыс. десятинъ. Полевое хозяйство ведется при четырехпольномъ сѣвооборотѣ. Въ хозяйствѣ разводятся лошади рабочаго и упряжного сортовъ. Крупный рогатый скотъ—помѣсь голландскаго съ симментальскимъ. При имѣніи съ 1875 года существуетъ винокуренный заводъ, выкуривающій спирта на $6^1/_2$ тыс. рублей.

Далѣе за ст. Кононовкой слѣдуетъ станція *Гребенка*, стоящая близъ

пересѣченія описываемой желѣзно-дорожной линіи съ вышеразсмотрѣнной узкоколейной линіей Черниговъ-Красное, съ которой она соединена (со ст. *Петровкой*) спеціальной вѣтвью (см. стр. 367).

Въ 2 верстахъ къ югу отъ ст. Гребенки лежитъ волостное мѣстечко *Городище*, имѣющее около 700 жителей, церковь, нѣсколько лавокъ и 3 ярмарки.

*Пирятинскій* уѣздъ имѣетъ почти на всемъ своемъ пространствѣ почву, относящуюся къ типу средняго суглинистаго чернозема и только на крайнемъ его востокѣ переходящую въ черноземную супесь. Лѣса, исключительно лиственные, занимаютъ только 8% всего пространства. Уѣздъ густо заселенъ; въ немъ 164.400 жителей, на кв. версту 57. Со времени освобожденія крестьянъ населеніе увеличилось на 60%. Населеніе малороссійское съ примѣсью 1% евреевъ. Изъ крестьянъ 91% находится на подворномъ пользованіи. Изъ крестьянъ 63% вышло изъ крѣпостной зависимости и получили въ надѣлъ по 2 дес. на ревизск. душу, а государственные — 3,4 дес. Подъ пашнями 72% всей площади. Хлѣба значительный избытокъ. Фабрично-заводская промышленность имѣетъ достаточное развитіе; производительность ея оцѣнивается почти въ 1 милл. рублей; ею занято въ уѣздѣ около 400 человѣкъ. Волостей въ уѣздѣ 15. Крупныхъ селеній (свыше 2 тыс. жителей) 19. Въ эпоху освобожденія крестьянъ пензовыхъ дворянъ въ уѣздѣ насчитывалось 85. Изъ нихъ было 5 дворянскихъ фамилій, владѣвшихъ болѣе чѣмъ 3 тыс. дес., а именно: свыше 18 т. дес. имѣли кн. Репнины, свыше 7 т.—кн. Голицыны, свыше 6 т.—Катеринчи, 5 тыс.—Жевакины, болѣе 4 тыс.—гр. Кушелевы-Безбородко.

Слѣдующая станція *Лазорки*, находится уже въ Лубенскомъ уѣздѣ, въ 15 в. за ст. Гребенкой, при волостномъ селѣ того же имени; послѣднее имѣетъ около 800 жителей, церковь, еженедѣльный базаръ и 3 ярмарки.

Верстахъ въ 9 къ сѣверо-востоку отъ станціи, при рѣкѣ *Удаѣ* лежитъ село *Гонцы* (жителей свыше $1^1/_2$ тыс. душъ), возлѣ котораго г. Каминскому удалось найти кости мамонта частью въ обыкновенномъ, частью же въ обугленномъ и раздробленномъ состояніи одновременно съ кремневыми орудіями. Находка эта имѣла тотъ чрезвычайный интересъ, что доказала впервые присутствіе человѣка въ предѣлахъ южной Россіи въ столь отдаленную эпоху, какъ послѣтретичный періодъ; здѣсь было найдено 47 кремневыхъ орудій, костяное шило, костяной наконечникъ копья и другія орудія неолитическаго періода, большое гнѣздо булыжниковъ, остатки мамонта и мелкія обугленныя кости различныхъ животныхъ; все это было покрыто ледниковымъ иломъ.

Верстахъ въ 12 къ юго-востоку отъ станціи, при рѣчкѣ *Слѣпородѣ* расположено волостное мѣстечко Лубенскаго уѣзда *Черевки* съ населеніемъ около 800 чел. Здѣсь бываютъ 4 ярмарки. Верстахъ въ 6 отсюда въ томъ же направленіи, но на противуположномъ берегу рѣчки Слѣпорода лежитъ село *Юсковцы*, имѣющее болѣе $2^1/_2$ тыс. жителей, церковь, двѣ ярмарки и около 30 вѣтр. мельницъ.

Далѣе, въ 25 в. за ст. Лазорками слѣдуетъ станція *Лубны*. Близъ станціи, на плоской возвышенности праваго берега р. *Сулы* расположенъ уѣздный городъ Полтавской губерніи **Лубны**. Въ лѣтописяхъ Лубны встрѣчаются подъ именемъ Лубно или Лубьно. Первое упоминаніе о городѣ мы встрѣчаемъ въ духовной Владиміра Мономаха: „потомъ паки на Боняка (идохомъ) къ Лубьну, и Богъ ны поможе“. Въ 1107 году около Лубенъ происходила битва русскихъ князей съ половцами. Будучи расположенъ на среднемъ теченіи рѣки Сулы, городъ Лубны представлялъ собою въ древности весьма важный стратегическій пунктъ для защиты окраинъ отъ набѣговъ кочевниковъ, почему городъ имѣлъ сильную крѣпость, остатками которой является въ настоящее время нависшій надъ рѣкою валъ; открывающіяся въ этомъ валу различныя подземелья указываютъ на древніе ходы; на „валу“ былъ выкопанъ желѣзный мечъ, желѣзныя стрѣлы и привѣски изъ lapis lasuli; кромѣ того здѣсь же было найдено толстое серебрянное кольцо съ несходящимися острыми концами, бусы

изъ lapis lasuli, изъ стекла, изъ композицій съ мозаикой, привѣски изъ гранита съ просверлиной и пр. Позднѣе приведеннаго выше 1107 года никакихъ извѣстій о Лубнахъ не встрѣчается до исхода XVI вѣка; по всей вѣроятности Лубны, наравнѣ съ другими южно-русскими городами, подвергся татарскому погрому. Въ періодъ польскаго владычества князь Вишневецкій въ концѣ XVI вѣка поставилъ здѣсь городъ, и Лубны до самаго возстанія Богдана Хмельницкаго оставались во владѣніи рода Вишневецкихъ. Около 1649 года городъ принадлежалъ уже Миргородскому полку, и къ нему причислялось до 5 тыс. окрестныхъ жителей. Въ 1658 г. Лубны заперлись отъ полковъ Выговскаго. Позднѣе Лубны составили особый полкъ, въ которомъ въ 1764 году было 23 сотни. Съ 1783 года Лубны были назначены уѣзднымъ городомъ Кіевскаго намѣстничества, съ 1797 года — Малороссійской губ., а съ 1802 года — вновь образованной Полтавской. Жителей въ городѣ, по даннымъ всеобщей переписи 1897 г., 10.100 чел. Торговля города невелика.

Г. Лубны Полтавской губ.

Близъ города въ *Гавриковой горѣ* открывается весьма полный и характерный разрѣзъ породъ, состоящихъ, подъ слоемъ краснобурой валунной глины и желтоватымъ лесовиднымъ суглинкомъ, изъ породъ третичной системы, а именно: сланцеватыхъ красныхъ горшечныхъ глинъ, бѣлыхъ песковъ, рыхлаго желѣзистаго песчаника, зеленой глауконитовой глины и зеленыхъ глауконитовыхъ песковъ.

Въ ближайшихъ окрестностяхъ Лубенъ существуетъ археологическій музей г-жи Скаржинской, въ который поступаетъ главнѣйшимъ образомъ мѣстный матеріалъ, открываемый при разработкѣ окрестныхъ кургановъ.

Къ сѣверу отъ станціи Лубенъ, верстахъ въ 6, находится небольшое селеніе *Клепачи*, возлѣ котораго попадались каменныя кремневыя орудія, а также были найдены бронзовые кельты.

Къ сѣверо-востоку отъ станціи, верстахъ, въ 4 при рѣчкѣ *Ольшанкѣ* расположено волостное село *Ольшанка* съ населеніемъ около тысячи душъ. Еще въ 10 верстахъ отсюда къ сѣверо-востоку, на почтовомъ трактѣ въ Лохвицу лежитъ волостное село *Тишки*, имѣющее около 1.300 жителей, церковь, нѣсколько лавокъ и двѣ ярмарки. Возлѣ села извѣстны гипсовыя и известковыя ломки; на открывающихся здѣсь обнаженіяхъ видно слѣдующее напластованіе: сначала идетъ желтый песокъ, подъ нимъ щебень, состоящій изъ неправильныхъ кусковъ сѣраго песчаника и жел-

таго известняка, и, наконецъ, далѣе — черная землистая глина, въ которой и заключаются толщи гипса. Вблизи с. Тишковъ были найдены золотыя орнаментованныя пластинки, бронзовыя стрѣлы и др. предметы.

Въ 5 верстахъ на востокъ и въ 3 отъ черты города, на правомъ берегу Сулы, при селѣ *Мгарь* расположенъ *Лубенскій* или *Мгарскій Преображенскій* мужской монастырь, основанный въ 1619 году. Въ монастырѣ двѣ церкви, изъ которыхъ одна выстроена въ 1682—1684 г.г.

Церковь Лубенскаго монастыря Полт. губ.

Верстахъ въ 6 отсюда на сѣверо-востокъ, при впаденіи р. Удая въ р. *Сулу*, лежитъ село *Березовка*, имѣющее свыше $2^1/_2$ тысячъ жителей, церковь, 3 ярмарки и до 30 вѣтр. мельницъ. При селѣ съ 1881 года существуетъ винокуренный заводъ Леонтовича съ годовой выкуркой спирта на сумму свыше 13 тыс. рублей. Въ 3 верстахъ отъ послѣдняго села къ ю.-в., на томъ же берегу рѣки Сулы, находится волостное село *Волчекъ* съ населеніемъ около 2 тысячъ душъ. На противуположномъ берегу Сулы, нѣсколько къ западу, расположено село *Исачки* (жителей около тысячи человѣкъ), возлѣ котораго былъ найденъ четырехугольный пирамидальный топоръ изъ бѣлаго кварца безъ просверлины, нѣсколько кремневыхъ осколковъ, орнаментованныхъ черепковъ и пр. Вблизи этого селенія расположенъ весьма интересный въ геологическомъ отношеніи Исачковскій холмъ, состоящій изъ діабазоваго массива, покрытаго со всѣхъ сторонъ дилювіальными наносами и въ части (по склонамъ) діабазовымъ конгломератомъ. Въ Исачковскомъ холмѣ заложено нѣсколько каменоломенъ съ цѣлью добычи діабаза и гипса. Въ лёссѣ, принимающемъ участіе въ сложеніи покрова Исачковскаго холма, при заложеніи шурфовъ найдены были кости мамонта. Верстахъ въ $2^1/_2$ на востокъ отъ с. Волчка и томъ же берегу р. Сулы лежитъ село *Бѣляки*, имѣющее свыше $2^1/_2$ тысячъ жителей, церковь, базаръ, двѣ ярмарки и до 8 вѣтр. мельницъ. Наконецъ къ сѣверу отсюда, въ 2 верстахъ, на другомъ берегу Сулы расположено волостное мѣстечко *Снѣтинъ* — лѣтописный *Кснятинъ*, упоминаемый еще въ духовной Владиміра Мономаха: „И Бонякъ приде со всѣми половци ко Кснятину, идохомъ на ня изъ Переяславля за Сулу, и Богъ ны помогъ и полъкы ихъ побѣдихомъ, и князи ихъ изъимахомъ лѣпшии....“ Въ древности Снѣтинъ былъ важнымъ укрѣпленіемъ, защищавшимъ собою всю густонаселенную долину рѣки Удая отъ нападеній кочевниковъ. По свидѣтельству извѣстнаго изслѣдователя по исторіи лѣвобережной Украйны г. Лясковронскаго, посѣтившаго мѣстечко Снѣтинъ лѣтомъ 1896 года, Снѣтинское городище представляется сравнительно хорошо сохранившимся еще и въ наши дни. Самое городище г. Лясковронскій описываетъ такъ: „Черезъ прорѣзанное отверстіе въ валу, ворота, мы въѣхали въ круглое, со всѣхъ сторонъ замкнутое, обширное городище, съ хорошо сохранившимся еще, довольно высокимъ окружнымъ валомъ. Городище имѣло форму правильнаго круга; оно расположено на краю обрыва къ Сулѣ, за которой видны многочисленные заливы рѣки. Окружной земляной валъ еще и теперь довольно высокъ, крутъ и обрывистъ кнаружи; валъ весь искусственный, насыпной, съ значительными остатками черепковъ, костей, камней, углей, попадающихся иногда въ значительномъ количествѣ вмѣстѣ съ обгорѣлыми концами кольевъ, очевидно, когда-то за-

щищавшихъ вершины валовъ. Вокругъ вала съ наружной стороны, довольно явственно замѣтны слѣды рва, окружавшаго всю крѣпость; ровъ наполнялся, очевидно, водой изъ подходившей къ городу низины, извѣстной въ народѣ подъ названіемъ „*Жабокрики*“. Все городище внутри наполнено множествомъ различнаго рода насыпей, по большей части неправильной формы; только по бокамъ дороги, пересѣкающей городище посрединѣ и идущей къ мосту, замѣтны какъ-бы правильно идущіе валы. Двѣ пересѣкающіяся накрестъ дороги идутъ черезъ городище; онѣ образуютъ какъ-бы четверо воротъ въ него. При въѣздѣ черезъ западныя ворота, въ земляномъ валу замѣтна кирпичная кладка въ перемежку съ дикимъ камнемъ, какъ это дѣлалось встарину: вѣроятно, здѣсь были когда-то крѣпостныя ворота. Въ средней части городища находится земляное возвышеніе, гдѣ, по преданію, находилась когда-то церковь; здѣсь отыскиваютъ въ значительномъ количествѣ старые кирпичи — это церковный погостъ, церковная земля по словамъ крестьянъ“ [1]). Позднѣе Снѣтинъ встрѣчается въ памятникахъ XVI и XVII вѣковъ. Въ періодъ гетманщины, до 1764 года Снѣтинъ принадлежалъ Лубенскому полку. Въ настоящее время здѣсь около 2 тысячъ жителей, двѣ православныя церкви, нѣсколько лавокъ, базаръ и ярмарка.

Верстахъ въ 8 къ юго-западу отъ станціи находится село *Вязовокъ* (*Вязовка*) съ населеніемъ болѣе $1^1/_2$ тысячъ душъ; близъ села, на берегу р. *Сулы* былъ найденъ обломокъ кремневаго тесла и обломокъ челюсти мамонта, а также орудія неолитическаго періода, какъ напр., каменные тиски для размельченія зеренъ — первобытные жернова и пр. Верстахъ въ 4 отсюда, также къ юго-западу, на берегу р. *Сѣвородка* расположено село *Александровка* (жителей около 1.800 человѣкъ), получившее свое нынѣшнее названіе только при Вишневецкихъ, до того же времени въ лѣтописяхъ и въ актахъ XV столѣтія именовавшееся городомъ *Сѣвородокъ*; здѣсь и донынѣ видны остатки земляного городка.

Наконецъ въ 6 верстахъ отъ станціи Лубенъ къ сѣверо-западу находится село *Новаки* съ населеніемъ свыше $2^1/_2$ тысячъ душъ, а въ 5 верстахъ къ западу сѣверо-западу отсюда — волостное село *Тарандинцы*, имѣющее свыше 2 тысячъ жителей, церковь, еженедѣльный базаръ, двѣ ярмарки и болѣе 25 вѣтр. мельницъ.

За ст. Лубнами слѣдуетъ въ 8 верстахъ станція *Засулье* при селѣ того же имени. Въ селѣ болѣе 2 тыс. жителей, церковь, вол. правленіе и около 20 вѣтряныхъ мельницъ.

Близъ села, въ урочищѣ *Лысой горѣ*, въ разрытыхъ г. Каминскимъ курганахъ, сгруппировавшихся на гребнѣ горы, насыпи въ своемъ основаніи, на границѣ съ материкомъ, были иногда окружены кольцомъ изъ камней, расположенныхъ неподалеку другъ отъ друга. Покойники въ этихъ курганахъ были обращены головой къ востоку. При раскопкѣ кургановъ въ нихъ открыли огромную амфору, по всей вѣроятности, греческаго издѣлія, тонкіе и изящные терракотовые сосуды, расписанные рисунками растительнаго и животнаго царства, болѣе грубые сосуды чернаго цвѣта, глиняные сосуды грушевидной формы коричневаго цвѣта, уже болѣе искусной работы, и массу обломковъ грубой орнаментованной посуды; изъ металлическихъ вещей найдены желѣзный пережженый пластинчатый панцырь, мечъ, кинжалы, стрѣлы, копья и пр.; въ одной же изъ могилъ былъ открытъ скелетъ лошади, при которомъ найдены желѣзныя удила и стремена.

Въ 2 верстахъ къ югу отъ станціи находится урочище *Салоницы*, гдѣ въ 1596 году казаки оказали геройское сопротивленіе полякамъ, предводительствуемымъ Жолкѣвскимъ. Казаки старались помѣшать полякамъ переправиться на лѣвый берегъ Днѣпра; Жолкѣвскій же хотѣлъ задержать казаковъ, чтобы они не ушли куда-нибудь въ московскія границы, или на Донъ, или на правый берегъ Днѣпра въ „дикія поля“. Поляки переправились на лѣвый берегъ благодаря содѣйствію кіевскихъ мѣщанъ. Казаки же, утвердившіеся было въ Переяславлѣ, узнавъ о приближеніи Жолкѣвскаго, двинулись къ Лубнамъ въ надеждѣ перейти здѣсь Сулу и сжечь за собою мостъ. Но разсчеты ихъ не оправдались. Поляки разрушить моста не дали и окружили казаковъ на урочищѣ Салоницѣ. Тогда казаки окопались съ трехъ сторонъ валами (четвертая примыкала къ болотистой Сулѣ). Всего въ казацкомъ таборѣ насчитывалось 6—8 тысячъ человѣкъ, кромѣ женщинъ и дѣтей. Осада табора началась съ 25 мая и продолжалась

1) „Кіевская Старина“, томъ LV 1896 года, декабрь. „Остатки древняго городища въ м. Снѣтинѣ“ Василія Ляскоронскаго.

до 7 іюня. Положеніе осажденныхъ было ужасно: стояла нестерпимая жара, воды не было, пили жидкую грязь, не было топлива, муки, соли и корма для коней, которые падали сотнями; умиравшія женщины и дѣти не погребались и заражали собой атмосферу—стояли всюду стоны, плачъ и полное отчаяніе. Въ концѣ концовъ лагерь былъ взятъ и изъ 10 тысячъ людей обоего пола спаслось только $1^1/_2$ тысячи подъ предводительствомъ новоизбраннаго здѣсь атамана Кремпскаго; остальные же всѣ были порублены.

Верстахъ въ 4 къ юго-западу отсюда, при заливѣ рѣки Сулы расположено село *Шершневка* съ населеніемъ около 2.700 душъ. Наконецъ верстахъ въ 8 къ юго-востоку отъ станціи лежитъ хуторъ *Савинскій*, гдѣ была найдена амфора изъ желтой глины.

Слѣдующая станція описываемаго пути *Ромоданъ* расположена въ 20 верстахъ за ст. Засульемъ. Станція эта узловая между описываемой желѣзной дорогой и линіей *Ромны — Кременчугъ* (см. ниже).

Улица въ Миргородѣ.

За станціею Ромоданомъ, перейдя на 22-й верстѣ рѣку *Хоролъ*, желѣзный путь на 25-й верстѣ достигаетъ слѣдующей своей станціи *Миргорода*, вблизи которой расположенъ уѣздный городъ Полтавской губерніи **Миргородъ**. Время основанія города остается еще неизвѣстнымъ, но уже съ 1575 года Стефанъ Баторій назначилъ его городомъ особаго казачьяго полка. При Богданѣ Хмельницкомъ Миргородъ наравнѣ со всей Малороссіей участвовалъ въ движеніи казаковъ. Когда же послѣ смерти Богдана Хмельницкаго Малороссія раздѣлилась между польской и русской партіей, Миргородъ оставался на сторонѣ послѣдней, но впослѣдствіи неоднократно переходилъ изъ рукъ одной къ другой, принимая до конца XVII столѣтія самое дѣятельное участіе во всѣхъ украинскихъ волненіяхъ. Съ 1666 года въ Миргородъ былъ назначенъ воевода. Миргородскій полкъ состоялъ изъ 14 сотенъ и занималъ обширное пространство—до сѣверныхъ частей Харьковской губерніи. Въ 1781 году, при учрежденіи Кіевскаго намѣстничества, Миргородъ былъ назначенъ уѣзднымъ городомъ послѣдняго; въ 1795 году онъ былъ присоединенъ къ Черниговскому намѣстничеству, черезъ два года вошелъ въ составъ Малороссійской губ. и, наконецъ въ 1802 году, при образованіи Полтавской губерніи, сталъ уѣзднымъ городомъ послѣдней. По послѣдней переписи жителей въ городѣ оказалось всего 10.020 человѣкъ. Торговля Миргорода совершенно незначительна, да и самъ онъ до сихъ поръ еще производитъ впечатлѣніе скорѣе людnаго села, нежели города. „Чудный го-

родъ Миргородъ! Какихъ въ немъ нѣтъ строеній! И подъ соломенною, и подъ очеретяною, даже подъ деревянною крышей. Направо улица, налѣво улица, вездѣ прекрасный плетень; по немъ вьется хмель, на немъ висятъ горшки, изъ-за него подсолнечникъ выказываетъ свою солнцеобразную голову, краснѣетъ макъ, мелькаютъ толстыя тыквы... Роскошь! Плетень всегда убранъ предметами, которые дѣлаютъ его еще болѣе живописнымъ: или напяленною плахтою, или сорочкою, или шароварами. Въ Миргородѣ нѣтъ ни воровства, ни мошенничества, и потому каждый вѣшаетъ на плетень, что ему вздумается. Если будете подходить съ площади, то, вѣрно, на время остановитесь полюбоваться видомъ: на ней находится лужа, удивительная лужа! Единственная, какую только вамъ удавалось когда видѣть! Она занимаетъ почти всю площадь. Прекрасная лужа! Домы и домики, которые издали можно принять за копны сѣна, обступивши вокругъ, дивятся красотѣ ея". Такъ отзывался о Миргородѣ великій миргородецъ Н. В. Гоголь. Подобное же описаніе города даетъ А. Н. Овсянниковъ въ своихъ „Очеркахъ и картинахъ Малороссіи"...: „Миргородъ, въ чемъ его и достоинство, — вовсе даже не городъ, хотя носитъ давно это названіе. Развѣ можно въ самомъ дѣлѣ назвать городомъ этотъ протянувшійся въ одну широкую песчаную улицу поселокъ? По бокамъ этой славной улицы, по берегамъ рѣки Хорола, ютится, правда, еще много хатъ, утонувшихъ въ зелени сливъ и вербъ, но все это постройки ужъ строго деревенскаго характера. Весь городокъ лежитъ на равнинѣ, поле видно изъ конца въ конецъ, площади безпредѣльны и песчаны; но во всемъ этомъ такой чистенькій, милый видъ. Множество садовъ, зелени; рѣчка Хоролъ, вся заросшая водяными порослями, очень живописна. Мостъ черезъ нее новый, хорошій. Кто не смѣялся надъ Миргородомъ, но на самомъ дѣлѣ онъ, право, самый симпатичный изъ уѣздныхъ городовъ Малороссіи"... и далѣе: „И теперь, какъ и прежде, физіономія Миргорода — коренная малороссійская, и я увѣренъ, что Гоголь, какъ артистъ, былъ отъ него безъ ума. Городокъ, на бо́льшую половину населенный земледѣльцами-крестьянами, сохранилъ до сихъ поръ почти свой прежній видъ, хотя ряды современниковъ безсмертнаго пѣвца все рѣдѣютъ день ото дня". . . Въ заключеніе же А. Н. Овсянниковъ восклицаетъ: „Миргородъ — это достопримѣчательность, тѣмъ болѣе рѣдкая, что онъ самъ не знаетъ себѣ цѣны, онъ не знаетъ, какъ онъ хорошъ! Кто любитъ эти видѣнія прошлаго, исчезающія типическія черты жизни, наводящія на цѣлый рядъ мечтаній,—пусть ѣдетъ въ Миргородъ, пока желѣзный путь не прошелъ близь него, стирая по своему обыкновенію все характерное, старинное и оригинальное". Желѣзный путь, какъ мы уже знаемъ, въ настоящее время здѣсь прошелъ и притомъ прошелъ возлѣ самаго города и, по всей вѣроятности, дѣйствительно не останется безъ вліянія какъ на экономическую, такъ и на бытовую жизнь города.

Въ Миргородѣ земствомъ открыта художественно-промышленная школа имени Н. В. Гоголя. Въ школѣ преподаются лѣпка и формовка издѣлій изъ глины, гипса и пр., декоративная живопись, бронзированіе и лакированіе, рѣзьба по дереву, токарное искусство и золоченіе по дереву, слесарно-механическое дѣло, гальванопластика, литейное дѣло и проч. Кромѣ общеобразовательныхъ предметовъ въ курсъ школы входитъ преподаваніе технологіи отдѣльныхъ ремеслъ съ краткимъ изложеніемъ основаній механики, физики и химіи.

Верстахъ въ 6 отъ Миргорода къ сѣверо-востоку, при р. *Хоролѣ* расположено волостное село *Зубовка* съ населеніемъ около $2^1/_2$ тыс. душъ, а въ 2 в. къ сѣверу отъ него, на томъ же берегу р. Хорола лежитъ с. *Малые Сорочинцы* съ населеніемъ также около $2^1/_2$ тыс. душъ. Въ 3 верстахъ къ сѣверо-востоку отъ послѣдняго села, на томъ же берегу Хорола и при рѣчкѣ *Хомутцѣ* находится волостное торговое мѣстечко *Хомутецъ*, упоминающееся еще въ концѣ XVI вѣка, когда оно значилось въ числѣ вотчинъ кн. Вишневецкихъ. Въ 1658 году Хомутецъ былъ разоренъ Выговскимъ. Въ 1669 году онъ состоялъ въ числѣ мѣстечекъ Миргородскаго полка. Въ годы освобожденія крестьянъ Хомутецъ принадлежалъ самому крупному изъ дворянъ-землевладѣльцевъ Миргородскаго уѣзда Василію Муравьеву-Апостолу, владѣвшему здѣсь 18.400 дес. земли. Имѣнія эти принадлежали въ первой четверти XIX вѣка извѣстнымъ декабристамъ братьямъ Муравьевымъ-Апостоламъ. Двое изъ нихъ принимали непосредственное участіе въ бунтѣ 1825 г. части Черниговскаго полка, пошедшаго на Бѣлую Церковь; одинъ изъ нихъ — Ипполитъ Ив. застрѣлился во время происшедшей битвы, другой—Сергѣй Ив. былъ казненъ, а третій—Матв. Ив. сосланъ въ Сибирь. Въ настоящее время здѣсь свыше $4^1/_2$ тыс. жителей, двѣ церкви, около десятка лавокъ, базаръ и 4 ярмарки. Въ мѣстечкѣ получила большое развитіе выдѣлка роговыхъ гребешковъ; земствомъ здѣсь устроена образцовая мастерская рогового производства. Возлѣ мѣстечка берега р. Хомутца и склоны долины р. Хорола заняты мѣсторожденіемъ прекрасныхъ лѣпныхъ глинъ (горшечныхъ и огнеупорныхъ), прикрытыхъ лёссомъ и покоящихся на бѣломъ пескѣ. Разработка глинъ производится посредствомъ неглубокихъ ямъ и шурфовъ. Лѣпная глина различна по цвѣту и представляетъ чередованіе прослоевъ бѣлой, охряно-желтой и кровяно-красной глинъ. Желтые прослои состоятъ изъ настоящей охры, т. е. смѣси нѣжной глины съ гидратомъ окиси желѣза. Примѣсь охры обусловливаетъ способность этой глины сплавляться въ сильномъ жару.

Верстахъ въ 10 къ юго-западу отъ Миргорода, по обоимъ берегамъ р. Хорола расположено волостное село *Петровцы* съ населеніемъ свыше $8^1/_2$ тыс. душъ; здѣсь около 60 мельницъ, въ томъ числѣ 3 водяныхъ, и нѣсколько маслобойныхъ заведеній.

Въ 10 верстахъ на западъ отъ Миргорода, при рѣчкѣ *Хартачкѣ* лежитъ другое волостное село *Кибинцы*, гдѣ жилъ въ годы своей отставки (съ 1806 по 1814 и съ 1817 по 1829 г.) Д. П. Трощинскій (1754—1829), бывшій статсъ-секретаремъ (съ 1793 г.) при имп. Екатеринѣ II, министромъ удѣловъ (съ 1802 по 1806) и министромъ юстиціи (съ 1814 по 1817 г.). „Посреди села,—пишетъ А. Н. Овсянниковъ въ своихъ очеркахъ — на горѣ, противъ церкви, стоитъ и теперь еще тотъ домъ, гдѣ давались малороссійскіе спектакли, на которыхъ играли пьесы, сочиненныя отцомъ Гоголя, и гдѣ въ мальчикѣ Гоголѣ зародились первые зачатки любви къ литературѣ. Домъ похожъ на всѣ барскія постройки той эпохи, когда архитектурный вкусъ руководствовался еще образцами, оставленными извѣстнымъ Растрелли. Бельведеръ снятъ, но видъ этого палаццо, возвышающагося среди зелени сада, въ особенности наряду съ окружающими его бѣдными хатами, еще величественъ. Самое село такое чистенькое, бѣлыя хаты, съ подведенными снизу стѣнъ желтыми полосами, такъ хорошо обмазаны, какъ будто оштукатурены". Домъ Трощинскаго походилъ скорѣе на клубъ или гостинницу, чѣмъ на частную усадьбу—постоянные гости, домашній деревенскій оркестръ музыки, спектакли, парадные обѣды, пиры. Здѣсь былъ, по выраженію Гоголя,—„незаходимый праздникъ" и, по замѣчанію покойнаго Кулиша, „Аѳины временъ Гоголева отца". Въ эпоху освобожденія крестьянъ Кибинцы принадлежали Дмитрію Трощинскому, владѣвшему въ Миргородскомъ уѣздѣ 3.800 дес. Въ настоящее время въ с. Кибинцахъ свыше 3 тыс. жителей, церковь и около 50 вѣтряныхъ мельницъ; при селѣ работаетъ винокуренный заводъ Вульферта съ годовымъ производствомъ спирта на сумму около 10 тыс. р.

Слѣдующая станція описываемаго пути *Сорочинцы* лежитъ въ 17 верстахъ за Миргородомъ.

Въ 16 верстахъ къ с.-с.-в. отъ станціи, на торговомъ трактѣ изъ Миргорода въ Зеньковъ, на правомъ берегу р. *Псла* находится людное и торговое вол. мѣстечко *Сорочинцы*, извѣстное съ половины XVII столѣтія; во времена гетманства оно принадлежало Миргородскому полку. Теперь въ Сорочинцахъ около 8 тыс. жителей, 5 православныхъ церквей, еврейскій молитвенный домъ, около десятка лавокъ, воскресный базаръ и 5 ярмарокъ — извѣстная Гоголевская „Сорочинская ярмарка".

Въ годы освобожденія крестьянъ Сорочинцы принадлежали гр. Андрею Гудовичу, владѣвшему здѣсь 10 тыс. дес. Верстахъ въ 6 отсюда къ сѣверу, на томъ же берегу р. Псла лежитъ другое волостное село *Савинцы* съ населеніемъ около $2^1/_2$ тысячъ душъ. Вер. въ 6 выше Савинцовъ на р. Пслѣ, въ Савинской волости находится село *В. Обуховка*, имѣющее до 1.400 жит., 4 водян. и нѣсколько вѣтряныхъ мельницъ, маслобойни, селитряные и кирпичные заводы. Село это было родиною извѣстнаго малороссійскаго писателя Вас. Вас. Капниста, свояка и друга поэта Державина. В. В. Капнистъ, будучи полтавскимъ губернскимъ предводителемъ дворянства, скончался въ любимой и неоднократно воспѣтой имъ Обуховкѣ въ 1823 году. Стихотворенія свои В. В. Капнистъ издалъ въ 1796 г. съ оригинальнымъ двустишіемъ на заголовкѣ:

Капниста я прочелъ и сердцемъ сокрушился,
Зачѣмъ читать учился.

Большою популярностью въ началѣ XIX вѣка пользовалась его комедія „Ябеда". Въ эпоху освобожденія крестьянъ Обуховка принадлежала сыну писателя Алексѣю Вас. Капнисту, владѣвшему здѣсь 1.400 дес. земли; вся же фамилія Капнистовъ имѣла тогда въ собственности въ Малороссіи (Полтавской и Черниговской губерніяхъ) 17 тыс. дес. Капнисты происходятъ отъ венеціанской фамиліи, получившей графскій титулъ отъ Венеціанской республики въ 1702 году. Первымъ прибывшимъ въ Россію членомъ этой фамиліи въ началѣ XVIII вѣка былъ отецъ писателя Вас. Петр., вступившій въ русскую службу подъ фамиліею Капниста и убитый въ 1757 г. при Гросъ-Егерндсдорфѣ въ чинѣ бригадира. Ему-то и были жалованы вотчины въ Малороссіи. Въ графскомъ достоинствѣ были признаны Капнисты въ Россіи въ 1876 году. Имѣніе Обуховка и нынѣ принадлежитъ гр. Капнистъ. Верстахъ въ 8 на востокъ отъ мѣстечка Сорочинцевъ, на лѣвомъ берегу рѣки *Ташанской Груни* и *Стежъ*, уже въ предѣлахъ Зеньковскаго у., расположено волостное мѣстечко *Ковалевка*, основанное въ 1658 году и до 1782 года бывшее сотеннымъ мѣстечкомъ Гадячскаго полка. Въ мѣстечкѣ болѣе 2.700 жителей, двѣ церкви, почтовая станція, базаръ два раза въ недѣлю и 4 ярмарки.

Верстахъ въ 7 къ юго-востоку отъ станціи, на лѣвомъ берегу р. Псла расположено волостное мѣстечко Миргородскаго уѣзда *Яреськи* (*Ареськи*, *Ереськи*), которое во времена малороссійскихъ казачьихъ полковъ было сотеннымъ Миргородскаго полка, а въ началѣ XIX в. принадлежало Д. П. Трощинскому; въ настоящее время здѣсь болѣе $2^1/_2$ тыс. жителей, церковь, нѣсколько лавокъ, воскресный базаръ и 4 ярмарки. По тому же лѣвому берегу р. Псла, къ сѣверо-востоку отъ м. Яресекъ расположено еще нѣсколько людныхъ селеній. Такъ, въ 7 приблизительно верстахъ отсюда лежитъ волостное же мѣстечко *Шишакъ* (Шишаки), неоднократно упоминающееся во второй половинѣ XVII вѣка, во времена гетманщины. Въ 1658 году Шишакъ былъ разоренъ Выговскимъ, а въ 1669 году захваченъ Дорошенкомъ. Мѣстечко было сотеннымъ Миргородскаго полка. Теперь въ Шишакѣ болѣе 500 дворовъ, около 4 тыс. жителей, двѣ православныхъ церкви, еврейскій молитвенный домъ, больница, около десятка лавокъ, базаръ и три ярмарки въ году. Между Яреськами и Шишаками въ *Бутовой* или *Лысой горѣ* среди песковъ залегаетъ синяя, нѣжная, лучшая гончарная пластическая глина слоемъ толщиною въ 2 метра. Въ 2 верстахъ къ сѣверу отъ Шишаковъ, на томъ же берегу Псла находится село *Великій Перевозъ* (жителей до 700 чел.), возлѣ котораго въ отвѣсномъ обрывѣ, возвышающемся надъ русломъ р. Псла на 25 саженъ, обнаруживаются породы, принадлежащія къ тремъ отдѣламъ третичной системы. Въ среднемъ отдѣлѣ заслуживаетъ вниманія въ техническомъ отношеніи каолиновый песчаникъ по легкому отдѣленію каолина отъ кварцевыхъ зеренъ. Въ этомъ песчаникѣ найдена окаменѣлая древесина породы дуба. Нижній отдѣлъ третичной системы представленъ лишь верхнею своею частью, состоящею изъ глауконитовыхъ песковъ. „Развѣдки въ этой мѣстности, —говоритъ проф. Гуровъ,—какъ и вообще на пространствѣ между Ереськами и Шишаками, могутъ обнаружить въ верхнихъ горизонтахъ яруса бѣлыхъ песковъ болѣе значительныя залежи фарфоровой глины".

Еще верстахъ въ 4 къ сѣверу отъ с. Перевоза, на томъ же берегу Псла расположено волостное село *Барановка*, имѣющее около 2 тыс. жителей, церковь, нѣсколько лавокъ, базаръ два раза въ недѣлю и 8 ярмарки. При селѣ существуетъ мукомольная мельница Иванова, размалывающая зерна ежегодно на сумму свыше 100 тыс. рублей.

Наконецъ къ юго-западу отъ станціи, уже на правомъ берегу р. Псла и рѣчки *Овнянки* (*Волвянки*) лежитъ волостное мѣстечко *Устивица*, извѣстное съ XVII вѣка.

Въ XVIII столѣтіи оно принадлежало Миргородскому полку. Въ настоящее время здѣсь свыше $5^1/_2$ тысячъ жителей, двѣ православныхъ церкви, еврейскій молитвенный домъ, базаръ и 4 ярмарки. Въ большомъ оврагѣ по рѣкѣ Пслу, передъ мѣстечкомъ Устивицей проф. Гуровъ открылъ горшечныя глины и каолиновый песчаникъ. „Горшечная глина, залегающая здѣсь въ ярусѣ бѣлыхъ песковъ, подъ песчаникомъ, —замѣчаетъ этотъ изслѣдователь,— голубого цвѣта, настоящая лѣпная (пластичная), весьма нѣжная на ощупь, безъ примѣси крупныхъ кварцевыхъ зеренъ и известн (не вскипаетъ отъ соляной кислоты). Толщина слоя достигаетъ 1,20 метра. Каолиновый песчаникъ состоитъ изъ кварцевыхъ зеренъ и обильнаго каолиноваго цемента; онъ не вскипаетъ отъ кислотъ и не содержитъ водной окиси желѣза. Каолиноваго вещества далъ этотъ песчаникъ, по механическому анализу, 26%“. Въ 2 верстахъ къ юго-западу отсюда лежитъ небольшое селеніе *Злодѣевка*, возлѣ котораго находятся весьма интересныя обнаженія, позволяющія съ большой полнотой изучать наносныя породы, слагающія берегъ Псла и состоящія изъ чернозема, желтобурой глины, верхняго валуннаго слоя (грубаго песка), синевато-сѣрой слоистой глины, желтаго кварцеваго песка, нижняго валуннаго слоя и зеленаго глауконитоваго глинистаго песка.

Въ 5 верстахъ отъ послѣдняго селенія, въ томъ же направленіи и на томъ же правомъ берегу р. Псла расположено людное волостное мѣстечко *Богачка*, основанное въ 1658 году и до 1782 г. принадлежавшее Миргородскому полку. Теперь здѣсь болѣе 4 тыс. жителей, 2 православныхъ церкви, еврейскій молитвенный домъ, нѣсколько лавокъ, базаръ и 4 ярмарки. Возлѣ мѣстечка, при впаденіи рѣчки *Малой Богачки* въ р. *Больш. Богачку*, въ урочищѣ *„Островъ“* находятся ямы, въ которыхъ издавна добываютъ бѣлый глинистый и трепеловый мергель. Обнажены желтая наносная глина, бѣлый трепеловый и глинистый мергель и бѣлый песокъ. Мергель затворяется съ водою въ особыхъ творилахъ и формуется въ видѣ шаровъ или лепешекъ (мандрычекъ), продаваемыхъ на ярмаркахъ и идущихъ для побѣлки хатъ. По показаніямъ жителей Богачки, рѣка Пселъ вымываетъ здѣсь значительные куски хорошаго янтаря.

Далѣе, на 20-й верстѣ за ст. Сорочинцами желѣзный путь достигаетъ слѣдующей своей станціи *Леманъ*.

Верстахъ въ 18 отъ станціи къ сѣверо-востоку находится родина Н. В. Гоголя село *Яновщина* или *Васильевка*. Село составляетъ родовую собственность Гоголей или, какъ ихъ называютъ здѣсь чаще, Яновскихъ (по имени прадѣда Гоголя Яна) и теперь находится въ арендѣ у ихъ родственника М. Я. Борисова. Село со всѣми своими постройками и хатами носитъ совершенно оригинальный, старосвѣтскій характеръ. Весьма подробное описаніе Яновщины и всего того, что напоминаетъ здѣсь собою о Н. В. Гоголѣ, мы находимъ у А. Н. Овсянникова въ его „Очеркахъ и картинахъ Малороссіи“. „При въѣздѣ въ село — пишетъ упомянутый авторъ — по одну сторону тянется громадный, тѣнистый господскій садъ; дорога идетъ мимо, чрезъ мостикъ на рѣкѣ, перерѣзывающей садъ на двѣ половины. Съ горы открывается большой зеленый выгонъ, на одной сторонѣ котораго стоитъ маленькая, обсаженная кругомъ деревьями церковь, ослѣпительно сіявшая въ тотъ день на солнцѣ бѣлыми стѣнами, а на другой — господская усадьба. Бо́льшая часть деревни живетъ за церковью. За рѣшеткой, отдѣляющей господскій домъ отъ площади, видѣнъ очень длинный, одноэтажный домъ, крытый красною желѣзною крышей и утонувшій въ зелени сада, надвинувшейся на него сзади. По сторонамъ двора стоятъ слѣва службы, такой же старинной постройки, какъ хаты въ селѣ, а справа — два маленькіе, крытые соломой флигелька, изъ которыхъ первый домъ Кулиша (извѣстнаго писателя П. А. Кулиша, біографа Гоголя, попросившаго у матери Гоголя Маріи Ивановны позволеніе выстроить себѣ здѣсь лѣтній домикъ), о которомъ разсказывалъ дѣдъ, а второй флигель, въ которомъ поэтъ жилъ постоянно во время своихъ пріѣздовъ въ Яновщину, построенный спеціально для него. Г. Борисовъ вызвался самымъ любезнымъ образомъ показать мнѣ все, что въ Яновщинѣ напоминаетъ о Гоголѣ, но предварительно повелъ меня отдыхать въ гостиную дома. Въ этой гостиной, надъ окнами которой столѣтнія липы простерли свои зеленыя вѣтви, было такъ прохладно, такъ хорошо было сидѣть тамъ послѣ палящаго зноя дороги! Обстановка всей комнаты внимательно сохраняется въ томъ видѣ, въ какомъ она была во времена Гоголя. Тотъ же старинный диванъ и старыя, фигурныя кресла, обитыя полинявшей отъ времени зеленой матеріей, тѣ же восковые цвѣты—работа его сестеръ—у стараго зеркала и надъ диваномъ фамильные портреты, давно глядящіе съ этихъ стѣнъ. Посре-

динѣ — портретъ Трощинскаго, въ пудренномъ парикѣ съ косой, временъ императора Павла, а по бокамъ его — снятый въ молодости портретъ Маріи Ивановны Гоголь, матери поэта, сестры его, умершей давно, и портреты двухъ старухъ, бабокъ Гоголя съ отцовской и материнской стороны. Изъ нихъ портретъ Маріи Ивановны отличается превосходной работой. Лицо оригинала, съ хорошо извѣстными чертами, унаслѣдованными сыномъ, дышетъ умомъ. На одной изъ стѣнъ виситъ еще привезенная Гоголемъ изъ Рима гравюра Іордана съ „Преображенія“ Рафаэля. Шкафъ съ книгами, принадлежавшими поэту, между которыми преобладаютъ сборники малорусскихъ народныхъ пѣсенъ, дополняетъ убранство комнаты. Мы вошли въ садъ. Насаженный еще отцомъ поэта, Василіемъ Афанасьевичемъ, получившимъ хуторокъ, изъ котораго выросла потомъ Яновщина, отъ Трощинскаго въ приданое за женой, садъ этотъ, скорѣе похожій на паркъ, очень обширенъ и густъ. Мы спускались къ пруду по дорожкамъ, окаймленнымъ старыми липами. По дорогѣ г. Борисовъ указалъ мнѣ на раскошно разросшуюся семью дубковъ, посаженныхъ поэтомъ собственоручно. Обширный прудъ заросъ тростникомъ и тиной. „Дрожащій, гибельный мостокъ“, переброшенный черезъ него, ведетъ въ другую часть сада, сравнительно болѣе молодую. Главныя посадки, произведенныя Гоголемъ, со страстью предававшимся садоводству, сдѣланы именно въ этой части сада. Изъ всѣхъ де-

Прудъ въ имѣніи Яновщинѣ.

ревьевъ, растущихъ у насъ, Гоголь особенно любилъ „пасмурный“ дубъ и „веселый“ кленъ и садилъ ихъ вездѣ, гдѣ только можно, чѣмъ, по шутливому отзыву его родныхъ, очень удачно способствовалъ порчѣ сада. Разросшіяся теперь неимовѣрно, деревья эти образуютъ страшную глушь. Огромная, длинная кленовая аллея отдѣляетъ садъ отъ поля. Эта аллея вся отъ начала до конца посажена Гоголемъ“. И далѣе „....посѣтителей, конечно, болѣе всего интересуетъ тотъ скромный флигелекъ, гдѣ жилъ и писалъ Гоголь. Онъ очень ветхъ, но сохраняется всетаки въ память о поэтѣ. Деревянное крыльцо полуразвалилось, дверь „поетъ“, какъ пѣли двери у Афанасія Ивановича и Пульхеріи Ивановны. Всѣхъ комнатъ четыре и онѣ пусты теперь. Въ угловой, два маленькихъ окна которой выходятъ въ садъ, всегда работалъ Гоголь, причемъ обыкновенно запирался на ключъ“.... „Во флигелѣ изъ вещей, принадлежавшихъ Гоголю, уцѣлѣлъ только столъ, на которомъ онъ писалъ, да полки съ разрозненными томами его библіотеки. Здѣсь много старыхъ журналовъ и тѣхъ самыхъ книгъ, о которыхъ въ его письмахъ можно найти пространныя сужденія“.

Къ великому сожалѣнію въ Яновщинѣ нѣтъ портрета Гоголя, вовсе отсутствуетъ даже школа, не говоря уже о всякомъ другомъ вещественномъ памятникѣ, который бы говорилъ, что здѣсь родина великаго русскаго писателя.

Верстахъ въ 12 на востокъ отъ с. Яновщины, при рѣкѣ *Голтвѣ* расположено волостное село Полтавскаго у. *Балясное,* имѣющее около 2 тыс. жителей, церковь, нѣсколько лавокъ и три ярмарки въ году. При селѣ находится имѣніе кн. В. С. Кочубея *Песчано-Балясновское*, площадью около 9 тыс. десятинъ. Полевое хозяйство на центральномъ хуторѣ имѣнія ведется при четырнадпатипольномъ сѣвооборотѣ, а на болѣе отдаленныхъ поляхъ — перемѣнное. Производившіеся въ хозяйствѣ втеченіе 12 лѣтъ опыты по травосѣянію показали, что культура многолѣтнихъ кормовыхъ

травъ здѣсь представляется маловыгодной; изъ однолѣтнихъ же растеній наиболѣе подходящими къ мѣстнымъ условіямъ оказались свекла, кукуруза на кормъ, а въ особенности конскій зубъ и гаолянъ. Въ настоящее время изъ перечисленныхъ растеній заготовляется въ особомъ зданіи — кормовомъ отдѣленіи для запара кормовъ — помощью пара въ большихъ котлахъ ежегодно до 100 тысячъ пудовъ силосованнаго корма, который весьма охотно поѣдается скотомъ. Въ имѣніи прекрасно поставлено скотоводство. Племенное стадо крупнаго рогатаго скота состоитъ изъ 90 чистокровныхъ симментальскихъ коровъ и нѣсколькихъ быковъ, купленныхъ на племенныхъ заводахъ кн. Мещерскаго и Панина. Въ хозяйствѣ имѣются конные заводы, на которыхъ разводятся двѣ породы лошадей: чистокровныя верховыя и англійскія рабочія суффолькъ-клейдесдаль (первая кровь преобладаетъ). Жеребцы и матки чистокровные суффольки своего завода. Отъ скрещиванія матокъ суффольской породы съ жеребцомъ верхового сорта получаются каретныя лошади, а отъ чистокровнаго верхового жеребца и полукровныхъ кобылъ — верховыя лошади кирасирскаго типа, продаваемыя въ Полтавѣ на Ильинской ярмаркѣ по 300 — 400 р. за трехлѣтокъ. Свиньи въ хозяйствѣ — чистокровные берклиры, но за послѣднее время ихъ замѣняютъ темворсами, какъ болѣе сальными свиньями. Овцы — мериносовыя (5 тыс. головъ); вслѣдствіе паденія цѣны на шерсть въ хозяйствѣ создается типъ мясной овцы, болѣе приспособленной къ жизни въ степи, чѣмъ чистокровная англійская; съ этой цѣлью изъ Бессарабіи выписано стадо матокъ спеціальной породы, которыя скрещиваются съ выписными баранами оксфордширдоунскими. Въ хозяйствѣ имѣется плодовый садъ на 14 десятинахъ. Здѣсь практикуется искусственное лѣсоразведеніе; въ степи разведено до 50 десятинъ вяза, клена, американскаго клена, ясеня и акаціи; засаживаются склоны и овраги; вокругъ хуторовъ образуются лѣсныя полосы для защиты отъ снѣжныхъ заносовъ; такія же защитныя полосы, шириною въ 20 саж., проводятся на болѣе открытыхъ мѣстахъ въ степи для удержанія снѣга на поляхъ. По части техническихъ производствъ въ хозяйствѣ устроена паровая вальцовая мельница. Грубые корма, какъ уже упоминалось выше, перемѣшанные со свекловицей, подвергаются дѣйствію пара въ котлахъ (въ особомъ зданіи), послѣ чего они становятся совершенно мягкими и весьма охотно употребляются скотомъ; кормъ перевозится въ особыхъ вагонеткахъ по рельсамъ. Въ механической мастерской выдѣлываются различныя сельскохозяйственныя машины—рядовыя сѣялки, экстирпаторы, катки, маслобойки и пр. Имѣется кирпичный заводъ. Всѣ помѣщенія хозяйства освѣщаются электричествомъ. Въ имѣніи устроена метеорологическая станція съ цѣлою сѣтью дождемѣровъ.

Верстахъ въ 12 на востокъ отъ станціи Лемана находится волостное село *Песчаное*, имѣющее около $1^1/_2$ тыс. жителей, церковь, нѣсколько лавокъ и одну ярмарку.

Верстахъ въ 15 къ юго-западу отъ станціи, на почтовомъ трактѣ изъ Хорола въ Полтаву, при заливѣ р. Псла расположено волостное мѣстечко Хорольскаго у. *Бѣлоцерковка*, основанное въ 1665 году и принадлежавшее Миргородскому полку. Здѣсь 3 православныхъ церкви, еврейскій молитвенный домъ, почтовая станція, около десятка лавокъ, базаръ и 4 ярмарки; жителей болѣе 4.000. Въ эпоху освобожденія крестьянъ Бѣлоцерковка принадлежала дворянской фамиліи Базилевскихъ, владѣвшихъ въ Хорольскомъ уѣздѣ 25 тыс. дес. земли. Одинъ изъ этихъ Базилевскихъ Петръ Ив. (1828—1883) былъ гродненскимъ губернаторомъ. Вблизи Бѣлоцерковки въ лѣвой, отвѣсной стѣнѣ оврага открывается интересное обнаженіе породъ, слагающихъ берегъ Псла, а именно: подъ черноземомъ желтый типичный лёссъ, желтоватый суглинокъ съ валунами, мергель, пластическая глина сѣровато-зеленая, мѣстами синеватая, желтый кварцевый песчаникъ, желтый и бѣлый кварцевый песокъ. Въ здѣшнемъ лёссѣ открыты остатки Elephas campylotis (Борисякъ).

Къ югу отъ м. Бѣлоцерковки, на противуположномъ берегу р. Псла лежитъ людное мѣстечко *Балаклія*, имѣющее болѣе $3^1/_2$ тысячъ жителей, церковь и три ярмарки. Еще въ 8 верстахъ отсюда, на томъ же берегу Псла находится волостное мѣстечко *Остапье*, въ которомъ около $4^1/_2$ тыс. жителей, двѣ правосл. церкви, около десятка лавокъ, воскресный базаръ и 3 ярмарки; здѣсь имѣется около 40 вѣтр. мельницъ и нѣсколько маслобоенъ. При мѣстечкѣ находится имѣніе Е. А. Базилевской. Всей земли въ имѣніи болѣе 1.600 десятинъ. Характеръ имѣнія — чисто земледѣльческій съ преобладаніемъ полевой культуры. Плодосмѣна принята вольная, но съ правильнымъ чередованіемъ растеній. Молочный скотъ въ хозяйствѣ частью нѣмецкій, частью сѣрый украинскій. Въ имѣніи устроенъ небольшой конный заводъ. Свиньи — берклиры. Въ хозяйствѣ ведется въ обширныхъ размѣрахъ птицеводство;

ежегодный приплодъ птицы достигаетъ 900 штукъ, изъ числа которыхъ первое мѣсто принадлежитъ гусямъ, а второе — индѣйкамъ. Въ имѣніи существуетъ кирпичный заводъ съ годовымъ производствомъ кирпича въ 200 тысячъ штукъ.

Слѣдующая станція описываемаго желѣзнаго пути *Лысяки* лежитъ въ 20 верстахъ за ст. Леманомъ.

Верстахъ въ 8 къ ю.-ю.-в. отъ станціи, при рѣчкѣ *Голтвѣ* находится волостное село Полтавскаго у. *Демидовка*, имѣющее около 1.700 жителей, церковь и двѣ ярмарки.

Къ юго-западу же отъ станціи, также верстахъ въ 8, на почтовомъ трактѣ въ Полтаву и при той же рѣчкѣ Голтвѣ, при слiяніи Ольховой и Грузской Голтвъ, расположено другое людное волостное мѣстечко *Рѣшетиловка*, существованіе котораго становится извѣстнымъ уже съ начала XVII столѣтія. Въ концѣ этого столѣтія и до уничтоженія гетманства оно было сотеннымъ Миргородскаго полка. Въ 1709 году здѣсь останавливалась послѣ Полтавской битвы русская армія съ Петромъ Великимъ во главѣ для совѣщанія о дальнѣйшихъ ея дѣйствіяхъ, такъ какъ въ самой Полтавѣ оставаться далѣе было невозможно по причинѣ смрада отъ мертвыхъ тѣлъ и долговременнаго стоянія двухъ многочисленныхъ войскъ. Здѣсь было рѣшено, чтобы фельдмаршалъ Шереметевъ со всей своей пѣхотой и частью конницы отправился осаждать Ригу, а князь Меньшиковъ съ большей частью кавалеріи—въ Польшу, гдѣ, соединившись съ генераломъ Гольцемъ, дѣйствовалъ-бы противъ Лещинскаго и шведовъ. Въ 1786 году Рѣшетиловка была пожалована извѣстному любимцу Потемкина Вас. Ст. Попову, архивъ котораго до сихъ поръ здѣсь находится. В. С. Поповъ умеръ въ 1822 г. въ званіи члена Госуд. Совѣта. Въ эпоху освобожденія крестьянъ Рѣшетиловка принадлежала его сыну Алекс. Вас. Попову, владѣвшему здѣсь 9 тыс. дес. земли. Находясь на перекресткѣ большихъ путей, по которымъ совершалось сообщеніе сѣвера съ югомъ и востока съ западомъ (Кіевскаго района съ Донскимъ и Харьковскаго съ югомъ), мѣстечко уже издавна пріобрѣло роль выдающагося центра, гдѣ значительная часть населенія принимала дѣятельное участіе въ этомъ движеніи или сбытомъ мѣстныхъ произведеній, или предложеніемъ рабочихъ рукъ. Чумаки и торговцы здѣсь обыкновенно имѣли остановку. Съ другой стороны, являясь единственнымъ крупнымъ и естественнымъ центромъ среди массы хуторовъ, тяготѣвшихъ къ нему, Рѣшетиловка получила значеніе и мѣстнаго центра для значительнаго и довольно богатаго района, привлекая къ себѣ торговцевъ и тѣмъ поддерживая промыслы мѣстнаго населенія. Въ окрестностяхъ Рѣшетиловку именуютъ „городомъ“, каковымъ она фактически и является по своему вліянію для района верстъ на 10—15 въ окружности. Въ самой Рѣшетиловкѣ имѣется шесть ярмарокъ: 1 августа, Троицкая, Покровская; Благовѣщенская, Введенская и на масляной; кромѣ того, какъ остатокъ упраздненной ярмарки, имѣетъ нѣкоторое значеніе базаръ на вербное воскресенье. Благодаря обилію ярмарокъ населеніе почти круглый годъ располагаетъ возможностью непосредственно сбывать свои издѣлія. Важнѣйшимъ промысломъ мѣстнаго населенія служитъ сапожное ремесло: изъ общаго числа хозяйствъ 680 — болѣе 280 занимаются сапожнымъ дѣломъ. „По числу хозяйствъ, по количеству издѣлій и ихъ цѣнности — читаемъ мы въ земскомъ изслѣдованіи промысловъ Полтавскаго уѣзда [1])—по ширинѣ района сбыта сапожный промыселъ Рѣшетиловки несомнѣнно имѣетъ исключительное значеніе не только для мѣстечка, но и для всего уѣзда, въ которомъ нѣтъ другого центра и промысла, имѣющихъ такое значеніе. Давно установленная репутація создаетъ для Рѣшетиловки особое, почти монопольное значеніе въ сапожномъ дѣлѣ и обезпечиваетъ прочный и постоянный сбытъ издѣліямъ. Въ свою очередь и рѣшетиловскіе сапожники давно и хорошо знаютъ своихъ потребителей, изучили свои рынки и каждому стремятся дать именно то, что ему нужно. Рѣшетиловскій сапогъ не одинаковъ въ Хорольскомъ и Кобеляцкомъ уѣздахъ: мѣстныя потребности, вкусы и привычки мѣняютъ матеріалъ, форму и цѣну издѣлій, и рѣшетиловскій сапогъ умѣетъ приспособиться къ своему потребителю, согласно его желаніямъ измѣняясь и по мѣсту, и по времени“. На мѣстѣ существуетъ преданіе, что когда-то рѣшетиловцы шили сапоги на Сѣчь. Кромѣ сапожнаго про-

1) Сосновскій, М. Опытъ изслѣдованія промысловъ сельскаго населенія Полтавскаго у. II. Статистическое изслѣдованіе промысловъ мч. Рѣшетиловки. Изд. Полтавскаго уѣзднаго земства. Полтава. 1898 г.

мысла въ Рѣшетиловкѣ занимаются ткачествомъ (около 100 хозяйствъ), портняжничествомъ (также около 100 хоз.), столярнымъ, плотничнымъ и др. промыслами. Въ настоящее время въ мѣстечкѣ около 10 тыс. жителей, 6 православныхъ церквей, часовня, еврейскій молитвенный домъ, почтовая станція. Мѣстечко Рѣшетиловка является центромъ разведенія овецъ такъ называемой рѣшетиловской породы и сбыта смушекъ; главная и характерная особенность ихъ заключается въ томъ, что ягнята имѣютъ смушки съ черными, блестящими, мелкими правильными завитками, не линяющія ни отъ дождя, ни отъ солнца.

Слѣдующая станція желѣзнаго пути *Абазовка* расположена въ 16 верстахъ за ст. Лысяками, а за нею въ 25 верстахъ находится ст. *Полтава*, окрестности которой были нами разсмотрѣны уже выше.

Ознакомившись съ важнѣйшими населенными пунктами Полтавскаго уѣзда, мы переходимъ къ его общей характеристикѣ. *Полтавскій* уѣздъ имѣетъ въ западной своей половинѣ почву, принадлежащую къ типу средняго суглинистаго чернозема; на всей же остальной площади уѣзда преобладаютъ сѣрые лѣсные суглинки, переходящіе мѣстами съ дерновыя и подзолистыя супеси и глинистые пески. Лѣса занимаютъ менѣе 8% всей площади уѣзда. Уѣздъ густо населенъ: жителей въ немъ 227.600, на кв. версту по 75 жит., причемъ со времени освобожденія крестьянъ населеніе уѣзда увеличилось на 67%. Населеніе почти исключительно малороссійское; только въ пригородѣ Полтавы—„Нѣмецкой колоніи“ насчитывается нѣсколько сотенъ нѣмцевъ. Землевладѣніе у крестьянъ преобладаетъ подворное; на общинномъ владѣніи состоитъ только 8% всѣхъ крестьянъ. Изъ крестьянъ 34% въ эпоху освобожденія состояли въ крѣпостной зависимости; они получили въ надѣлъ среднимъ числомъ по 1,2 дес. на рев. душу, а государственные крестьяне — 2,2 дес. Подъ пашнями около 70% всей площади уѣзда, и хлѣба собирается съ избыткомъ. По развитію заводской промышленности Полтавскій уѣзъ занимаетъ (послѣ Кременчугскаго) второе мѣсто въ губерніи. Заводы его производятъ болѣе чѣмъ на 2.600.000 р. въ годъ при 1.500 рабочихъ. Кустарные промыслы не особенно развиты. Волостей въ уѣздѣ 12; крупныхъ селеній (свыше 2.000 ж.) только 8, но изъ нихъ одно имѣетъ свыше 10.000 ж., а 3 — болѣе 5.000 ж. Крупныхъ землевладѣльцевъ въ уѣздѣ немало. Въ эпоху освобожденія крестьянъ здѣсь было болѣе 40 цензовыхъ дворянъ, изъ нихъ одна дворянская фамилія (кн. Кочубей) владѣла болѣе чѣмъ 45 тыс. дес.; одинъ дворянинъ (А. В. Поповъ)—болѣе 9.000 дес., одна фамилія (Мосоловы)—4.000 дес. и три (Старицкіе, Бабанины и Зеньковскіе) — отъ 3 до 4 тыс. дес.

Продолженіемъ описываемой линіи отъ города Полтавы служитъ вѣтвь Харьково-Николаевской желѣзной дороги *Полтава-Константиноградъ* протяженіемъ въ 73 версты.

Первая ея станція за Полтавой, уже въ Константиноградскомъ уѣздѣ, *Селещина*, находится на 19-й верстѣ. Верстахъ въ 10 на сѣверо-востокъ, при почтовомъ трактѣ на Константиноградъ, при рѣкѣ *Тагамлыкъ* расположено село *Тагамлыкъ* (*Кошмановка*) съ населеніемъ около 2 тыс. душъ.

Къ югу отъ станціи, въ 2 верстахъ находится имѣніе Н. В. Кривцова *Машевка* при небольшомъ селеніи того же имени. Площадь имѣнія 770 десятинъ. Система полеводства переложная. Въ имѣніи есть конный заводъ упряжныхъ и рабочихъ лошадей (до 70 головъ). Крупный рогатый скотъ въ хозяйствѣ—помѣсь украинскаго съ шаролезскимъ; овцы—каракульскія (до 200 головъ), свиньи—беркширы и іоркширы. Куры — брамы и гуданы. Въ имѣніи есть фруктовый и декоративный садъ на площади въ 10 десятинъ.

Слѣдующая станція описываемаго пути *Карловка* лежитъ въ 22 верстахъ за ст. Селещиной. Станція отправляетъ различныхъ грузовъ около 750 тыс. пудовъ, преимущественно хлѣба (болѣе 500 тыс. пуд.). Станція заимствовала свое названіе отъ имени расположеннаго при ней волостного мѣстечка Константиноградскаго у. *Карловки*. Послѣднее основано въ 1760 году фельдмаршаломъ Минихомъ въ имѣніи, пожалованномъ ему имп. Анной Ивановной. Остатки дворца и сада Миниха сохранились

еще и до настоящаго времени. Послѣ паденія фельдмаршала Карловка была взята въ казну и потомъ пожалована имп. Елизаветой Петровной бывшему гетману Малороссіи Разумовскому, а у его наслѣдниковъ пріобрѣтена вел. кн. Еленой Павловной, которой и принадлежала въ эпоху освобожденія крестьянъ. Въ Карловскомъ имѣніи было въ то время 7.400 ревизскихъ душъ и свыше 90 тыс. дес. земли. Вел. кн. Елена Павловна, стоявшая въ это время во главѣ движенія за освобожденіе крестьянъ съ надѣломъ земли, подала первая великодушный примѣръ такого освобожденія и, съ утвержденія имп. Александра II, отпустила на волю своихъ крестьянъ на самыхъ льготныхъ условіяхъ, сообразенныхъ съ разрабатываемымъ въ то время крестьянскимъ положеніемъ, съ оставленіемъ за ними надѣла въ 4,8 дес. на рев. душу и пониженныхъ противъ положенія оброковъ. Замѣчательно, что, несмотря на великодушныя жертвы великой княгини для обезпеченія бывшихъ ея крѣпостныхъ, доходы Карловки не только не уменьшились противъ цыфры, получавшейся при крѣпостномъ правѣ (80 тыс. руб.), но еще утроились. Въ настоящее время Карловское имѣніе составляетъ собственность ея внуковъ, герцоговъ Георгія и Михаила Георгіевичей Мекленбургъ-Стрелицкихъ и принцессы Елены Георгіевны Саксенъ-Альтенбургской. Общая площадь имѣнія—свыше 58 тыс. десятинъ—дѣлится на 13 отдѣльныхъ управительствъ и нѣсколько хуторовъ съ отдѣльными завѣдующими. Сѣвообороты ведутся вездѣ восьмипольные, а на отдаленныхъ отъ усадебъ земляхъ принятъ залежной сѣвооборотъ съ посѣвомъ люцерны. Въ хозяйствѣ ведется обширное скотоводство. Здѣсь имѣется заводъ лошадей верхового кирасирскаго сорта; приплодъ въ возрастѣ 3 лѣтъ продается въ ремонтъ кавалеріи по 200—225 р. Крупный скотъ въ хозяйствѣ—малороссійскій и симментальскій. Овцы—мериносовыя испанскія; имѣются двѣ племенныя овчарни негретти и рамбулье-негретти. Свиньи—беркширы. Въ хозяйствѣ содержится для работъ до 1.800 лошадей, разводимыхъ отъ жеребцовъ рабочаго сорта—датскихъ, арденскихъ, суффольковъ, битюговъ, и до 3.700 воловъ. Въ имѣніи правильно организовано лѣсное хозяйство. Хозяйство занимается также технической переработкой сельско-хозяйственныхъ продуктовъ. Такъ, съ 1855 года здѣсь существуетъ мукомольная паровая мельница, размалывающая зерна на сумму до 300 тыс. рублей; съ 1862 года дѣйствуетъ винокуренный заводъ, вырабатывающій спирта до 8 милл. градусовъ на сумму свыше 100 тыс. рублей; съ 1866 года въ имѣніи устроенъ зернокрахмальный заводъ съ производствомъ крахмала и клея почти на 30 тыс. р.; съ 1889 г. работаетъ небольшой маслобойный заводъ, и наконецъ за послѣднее время рѣшено устроить свеклосахарный заводъ. Въ хозяйствѣ существуютъ мастерскія для ремонта и изготовленія сельско-хозяйственныхъ машинъ и орудій—плуговъ, боронъ, сѣялокъ, паровыхъ молотилокъ, различныхъ машинъ для заводовъ и пр.; общее годовое производство мастерскихъ опредѣляется въ 35 тыс. р. Въ имѣніи устроена метеорологическая станція, а также содержится на средства экономіи двухкласное женское училище.

Въ мѣстечкѣ Карловкѣ, лежащемъ на правомъ берегу р. *Орчика*, свыше $4^1/_2$ тыс. жителей, церковь, богадѣльня, больница, почтовая станція, много лавокъ, два раза въ недѣлю базаръ и 4 ярмарки.

Возлѣ м. Карловки, ниже построекъ Карловской экономіи обнаруживается разрѣзъ, прекрасно показывающій отношеніе характернаго

для этой мѣстности совершенно неслоистаго лёсса къ подстилающимъ его сланцеватымъ пестрымъ глинамъ. На границѣ между этими породами въ изобиліи выступаютъ ключи, размягчающіе нижнія нѣжныя глины.

Верстахъ въ 8 къ с.-с.-в. отъ м. Карловки, на противуположномъ берегу р. Орчика лежитъ с. *Варваровка*, имѣющее около 4 тыс. жителей, церковь, богадѣльню, нѣсколько лавокъ, три ярмарки въ году и около 50 вѣтряныхъ мельницъ. Жители села на лугу, въ сѣверной части селенія добываютъ ямами бѣлый мергель туфовиднаго строенія, происшедшій, вѣроятно, отъ источниковъ, отлагавшихъ углекислую известь; этотъ мергель содержитъ много раковинъ изъ нынѣ живущихъ сухопутныхъ и прѣсноводныхъ; онъ годенъ для удобренія почвы. Верстахъ въ 8 къ сѣверо-востоку отъ послѣдняго села, на томъ же берегу р. Орчика находится волостное село *Бѣлуховка*, въ которомъ около $1^1/_2$ тыс. жителей, церковь и 8 ярмарки.

Далѣе желѣзный путь, перейдя р. *Орчикъ* и ея притокъ р. *Ланную*, на 16-й верстѣ за Карловкой достигаетъ слѣдующей своей станціи *Ланной*. Грузооборотъ станціи незначителенъ.

Въ $1^1/_2$ — 2 верстахъ отъ станціи къ сѣверо-западу, при р. Орчикѣ расположено волостное село *Федоровка*, имѣющее около 3 тыс. жителей, церковь, богадѣльню, больницу, нѣсколько лавокъ и три ярмарки.

Къ югу отъ станціи, по берегамъ р. Орчика расположено еще нѣсколько людныхъ селеній. Такъ, верстахъ въ 6 отъ станціи, на лѣвомъ берегу названной рѣки лежитъ село *Климовка* съ $2^1/_2$-тысячнымъ населеніемъ и двумя ярмарками. Еще двумя верстами южнѣе, но уже на другомъ берегу Орчика, находится село *Орчиковая Черепчина* съ населеніемъ свыше $3^1/_2$ тыс. душъ, а еще въ 8 верстахъ южнѣе — на томъ-же нагорномъ берегу рѣки расположено волостное село *Русскій Орчикъ*, имѣющее около $1^1/_2$ тыс. жителей, изъ которыхъ многіе опытные рыболовы. Здѣсь въ южномъ концѣ селенія изъ-подъ горы выбиваются ключи на границѣ между наносной неслоистой глиной и черной сланцеватой. Вода этихъ ключей, содержащая поваренную и сѣрно-натровую соль, должна обладать нѣкоторыми цѣлебными свойствами, хотя и не можетъ идти въ сравненіе съ извѣстными въ медицинѣ горько-солеными заграничными источниками. Минеральныя вещества выщелачиваются здѣсь водою изъ наносной и частью изъ сланцеватой глины. Притокъ воды слабъ. Составъ Орчицкой минеральной воды близокъ къ составу Орельскихъ минеральныхъ источниковъ; свойство ея — послабляющее.

Наконецъ верстахъ въ 11—12 на з.-ю.-з. отъ с. Русскаго Орчика, при р. *Орели* расположено волостное село *Рясское* (Ряжское), имѣющее свыше $5^1/_2$ тыс. жителей, церковь, нѣсколько лавокъ и 2 ярмарки; въ селѣ до 50 вѣтряныхъ мельницъ.

Слѣдующая станція описываемаго пути *Константиноградъ* лежитъ въ 16 верстахъ отъ ст. Ланной. Станція грузитъ товаровъ для отправки свыше 1,7 м. п. въ годъ, въ томъ числѣ около 1,4 м. п. хлѣба (главнымъ образомъ пшеницы мукой и въ зернѣ); получаетъ-же товаровъ станція около 900 тыс. п.

При станціи расположенъ уѣздный городъ Полтавской губерніи **Константиноградъ**. Городъ возникъ при образованіи сторожевой Украинской линіи въ 1731 году, когда на мѣстѣ нынѣшняго города генераломъ Таракановымъ была основана *Бѣлевская* крѣпость, остатки которой сохранились и до настоящаго времени на южной окраинѣ города. Послѣ уничтоженія въ 1775 году Запорожской Сѣчи здѣсь находилось главное управленіе вновь образованной Новороссійской губерніи, но спустя нѣкоторое время это управленіе было перенесено въ Елизаветградскую крѣпость. Съ открытіемъ Екатеринославскаго намѣстничества въ 1797 году Бѣлевская крѣпость была переименована, въ честь вел. кн. Константина Павловича, въ городъ Константиноградъ и въ 1802 году вмѣстѣ съ уѣздомъ была причислена къ составу вновь образованной Полтавской губерніи. Жителей въ Константиноградѣ, по переписи 1897 года, ока-

залось 6.450 человѣкъ. Торговое значеніе города невелико. Распланировка города отличается правильностью: улицы широкія, прямыя.

Близь города находится такъ называемая *Полтавская балка*, гдѣ въ верхнихъ горизонтахъ бѣлыхъ и свѣтло-желтыхъ слоистыхъ песковъ залегаетъ плитами и глыбами довольно твердый кварцевый песчаникъ бѣлаго, сѣраго и желтаго, а мѣстами и краснаго цвѣта. Камень этотъ весьма проченъ и годенъ для построекъ. Небольшая каменоломня поставляетъ матеріалъ для построекъ въ Константиноградъ. Неподалеку отсюда, верстахъ въ $1^1/_2$ къ сѣверу отъ г. Константинограда, при почтовомъ трактѣ расположено волостное селеніе *Песчанка* съ населеніемъ около 8 тыс. душъ.

Верстахъ въ 15 на сѣверо-востокъ отъ города, по почтовому тракту изъ Константинограда въ Харьковъ лежитъ другое волостное село *Берестовенька* (Берестянка), при рѣкѣ того же имени, съ населеніемъ болѣе 3 тыс. душъ; въ селѣ есть церковь, почтовая станція и свыше 60 вѣтряныхъ мельницъ. Въ окрестностяхъ этого села заслуживаютъ вниманія бѣлые кварцевые пески съ заключенными въ нихъ пластами песчаника третичной системы. Жерновой песчаникъ издавна разрабатывается здѣсь. Камень, мягкій въ землѣ, твердѣетъ на воздухѣ, вѣроятно, вслѣдствіе отложенія кремнезема между кварцевыми зернами. Еще въ 4 верстахъ отсюда въ томъ же направленіи, на правомъ берегу той-же рѣчки Берестовеньки находится село *Кириловка*, имѣющее приблизительно $2^1/_2$ тысячи жителей.

Верстахъ въ 7 на востокъ отъ города лежитъ еще людное село *Поповка* съ населеніемъ свыше $2^1/_2$ тыс. душъ, а въ 4 верстахъ къ сѣверо-востоку отсюда находится волостное село *Петровка*, имѣющее свыше $4^1/_2$ тыс. жителей, церковь, земскую станцію, нѣсколько лавокъ, двѣ ярмарки и до 60 вѣтряныхъ мельницъ. Еще въ 4 верстахъ отъ послѣдняго села, въ томъ же направленіи, расположено другое волостное село *Циглеровка* съ двухтысячнымъ населеніемъ. Въ эпоху освобожденія крестьянъ Циглеровка принадлежала ген.-ад. гр. Іос. Карл. Ламберту, владѣвшему здѣсь 19.600 дес. Родоначальникомъ русскихъ Ламбертовъ былъ французскій эмигрантъ маркизъ Генрихъ-Іосифъ Ламбертъ, вступившій въ концѣ XVIII в. въ русскую службу и умершій въ 1808 г. Сынъ его Карлъ Іосифовичъ былъ однимъ изъ участниковъ отечественной войны 1812 г. и умеръ въ 1848 г. въ чинѣ генерала отъ инфантеріи и сенатора. Ему-то и принадлежала Циглеровка. Сынъ его Карлъ Карл. былъ въ 1861 намѣстникомъ Царства Польскаго († 1865). Съ кончиной послѣдняго владѣльца Циглеровки ген.-ад. гр. Іосифа Карл. († 1879) родъ Ламбертовъ пресѣкся. Нынѣ при селѣ съ 1894 года существуетъ мукомольная мельница Иванова, размалывающая зерна въ годъ на сумму свыше 80 тыс. рублей. Наконецъ еще въ 4 верстахъ отсюда, также къ сѣверо-востоку, находится село *Березовка*, въ которомъ около $2^1/_2$ тыс. жителей; здѣсь бываетъ ярмарка.

Къ юго-востоку отъ Константинограда, по почтовому тракту въ *Новомосковскъ* и *Екатеринославъ*, въ 8 верстахъ находится *Натальинская* экономія наслѣдниковъ Н. А. Безака, площадью свыше 8 тыс. десятинъ. Сѣвообороты въ хозяйствѣ приняты восьмипольный, четырехпольный и двадцатипольный—залежной. Въ имѣніи есть конный заводъ лошадей рабочаго сорта; производитель датскій. Крупный рогатый скотъ — украинскій, овцы — мериносовыя и каракули, свиньи — метисы беркширы. Лѣсное хозяйство въ имѣніи организовано съ 40-лѣтнимъ (для дубовыхъ и смѣшанныхъ насажденій) и 80-лѣтнимъ (для ольховыхъ насажденій) оборотами рубки; лѣсовозобновленіе естестественное и частью искусственное — путемъ посадки сосны изъ своихъ питомниковъ.

Верстахъ въ 40 по этому тракту отсюда, на границѣ нашей области, на правомъ берегу р. *Орели* (противъ м. *Перещепина*, лежащаго уже въ предѣлахъ Екатеринославской губерніи), въ долинѣ рѣки, у подножія циркообразнаго склона, заложена была въ 1860 г. буровая скважина французскимъ инженеромъ Соважемъ, командированнымъ отъ главнаго французскаго общества желѣзныхъ дорогъ. Буреніе имѣло ближайшей цѣлью отысканіе западнаго продолженія донецкой каменноугольной системы. Скважина, опущенная на 289 метровъ, обнаружила: 7 метровъ наноса (дилювій), 79 метр. пластовъ эоцена (третичной системы), 49 метр. породъ мѣловой системы, 55 метр. породъ юрской и 47 метр. каменноугольной системы. Относительно каменноугольной системы констатировано перещепинской скважиной, что каменноугольные осадки входятъ въ предѣлы Константиноградскаго уѣзда и что пласты эти залегаютъ на значительной глубинѣ—190 метр.; но при этомъ песчаники каменноугольной системы напластованы несогласно и наклонены подъ угломъ въ 45° къ ю.-ю.-в.

Верстахъ въ 5 отсюда на востокъ, близь хутора *Можарова* извѣстны залежи торфа въ аллювіальной долинѣ рѣки *Орели*.

Верстахъ въ 7 къ сѣверо-западу отъ упоминавшагося выше мѣста буровой скважины находится при небольшомъ селеніи *Семеновкѣ* имѣніе М. І. Катериничъ площадью болѣе 2.200 десятинъ; сѣвооборотъ въ хозяйствѣ плодосмѣнный; имѣются заводы лошадей упряжного и рабочаго сортовъ, крупнаго рогатаго скота, мериносовыхъ овецъ и свиней (беркшировъ и линкольновъ). Въ 5 съ небольшимъ верстахъ отсюда также къ сѣверо-западу, близь дер. *Сомовки*, въ аллювіальной долинѣ р. Орели, изобилующей разсѣянными по ней серповидными озерами — остатками древнихъ руслъ рѣки, находятся также богатыя залежи торфа.

Къ юго-востоку отъ Константинограда верстахъ въ 15 находится имѣніе П. И. Гриневича *„Ольховый Рогъ“*. Всей земли въ имѣніи болѣе 1.600 десятинъ. Сѣвооборотъ принятъ на ближайшихъ къ усадьбѣ поляхъ семипольный, а на болѣе отдаленныхъ — залежной. Въ имѣніи разводятся полукровные ардены, сѣрый украинскій скотъ и свиньи-беркширы. На песчаныхъ земляхъ въ имѣніи производится посадка шелюги и сосны. Въ хозяйствѣ имѣется небольшой пивоваренный заводъ съ годовой выварокой пива на сумму свыше 6 тыс. рублей. Противъ имѣнія, на правомъ берегу рѣки Берестовой расположено волостное село *Лебяжье* (оно же *Козлово*), имѣющее болѣе 2 тыс. жителей, церковь, земскую станцію, ярмарку и до 30 вѣтряныхъ мельницъ. Возлѣ этого села окраина долины р. Берестовой подымается надъ уровнемъ рѣки на 25 саж., и берегъ, отчасти обрывистый, вполнѣ обнаруживаетъ геологическое строеніе прилегающей степи. Разрѣзъ въ яру, сзади волостного правленія, открываетъ подъ черноземомъ краснобурую и сѣрую глину, со множествомъ мергельныхъ желваковъ — дутковъ (3 саж.) и бѣлый чистый кварцевый песокъ (третичной системы). Сѣрая глина тамъ, гдѣ не содержитъ известковыхъ стяженій, годится для приготовленія грубой глиняной посуды.

Верстахъ въ 8 къ юго-западу отъ имѣнія Ольховаго Рога, на берегахъ рѣчки *Вшивой* лежитъ село *Николаевка* съ населеніемъ около $2^1/_2$ тыс. душъ; въ селѣ до 50 мельницъ. Наконецъ въ 4 верстахъ на западъ отъ послѣдняго села, на лѣвомъ берегу р. Берестовой находится еще людное село *Зачепиловка*, имѣющее свыше 3 тысячъ жителей, церковь, нѣсколько лавокъ, 3 ярмарки и около 50 вѣтряныхъ мельницъ.

Описанная линія Харьково-Николаевской желѣзной дороги за послѣднее время продолжена до ст. Лозовой Курско-Харьково-Севастопольской желѣзной дороги.

Первая станція ея *Кегичевка* расположена въ 25 верстахъ за Константиноградомъ.

Верстахъ въ 12 къ юго-западу отъ станціи находится имѣніе М. І. Катериничъ *Верхнія Земляники*, занимающее собою площадь свыше $1^1/_2$ тыс. десятинъ. Сѣвооборотъ плодосмѣнный. Въ хозяйствѣ имѣются заводы упряжныхъ и рабочихъ лошадей, крупнаго рогатаго скота, мериносовыхъ овецъ и свиней — беркшировъ и линкольновъ.

Слѣдующая станція описываемаго пути *Сахновщина* находится на 20-й верстѣ за Кегичевкой.

Въ 8 верстахъ на западъ отъ станціи, на берегу р. *Богатой* лежитъ небольшое село *Надеждино* (*Корнѣевка*), при которомъ находится имѣніе А. В. ф. д. Лауницъ *„Карпѣевка“* площадью въ $8^1/_2$ тыс. десятинъ. Сѣвооборотъ въ хозяйствѣ принятъ пятипольный. Имѣется конный заводъ полурысистыхъ лошадей. Овцы въ хозяйствѣ — камвольныя (до 7 тыс. головъ), свиньи — чистокровные беркширы (болѣе 200 штукъ); приплодъ племенныхъ животныхъ продается. Въ имѣніи есть фруктовый садъ въ 15 десятинъ и виноградникъ на $^1/_4$ дес. Въ хозяйствѣ работаетъ мукомольная мельница.

Въ 8 верстахъ къ юго-западу отсюда при той же рѣчкѣ лежитъ село *Константиновка*, имѣющее около тысячи жителей, церковь и 3 ярмарки. Въ селѣ есть кирпичный заводъ г.г. Струковыхъ, выдѣлывающій кирпичей на $3^1/_2$ тыс. р. въ годъ. Верстахъ въ 12 отъ послѣдняго села къ юго-западу, при впаденіи рѣчки Богатой въ рѣку Орель расположено село *Богатая Чернетчина* съ населеніемъ свыше 2 тыс. душъ. Въ 4 верстахъ отсюда къ юго-востоку, на берегу р. *Орели* лежитъ волостное село *Великіе Бучки*, имѣющее около 1.400 жителей, церковь и ярмарку; при селѣ работаетъ кирпичный заводъ Перинга съ годовымъ производствомъ кирпича на 4 тыс. рублей. Въ эпоху

освобожденія крестьянъ В. Бучки принадлежали Льву Григ. Милорадовичу, владѣвшему здѣсь болѣе чѣмъ 10 тыс. дес.

Къ югу отъ станціи, верстахъ въ 24, на берегу р. Орели расположено село *Дубовыя Гряды*, въ которомъ болѣе 2 тыс. жителей, церковь и двѣ ярмарки. Въ эпоху освобожденія крестьянъ Дубовыя Гряды принадлежали Ал. Петр. Базилевскому. Базилевскіе владѣли въ это время въ Константиноградскомъ уѣздѣ болѣе чѣмъ 16 тыс. дес. земли. Въ окрестностяхъ села почва пропитана глауберовой солью и водой, которая выступаетъ даже при неглубокомъ прорываніи земли. Здѣсь существуетъ 4 минеральныхъ цѣлительныхъ источниковъ, вода которыхъ, содержа значительное количество сѣрнокислаго натра, извести и хлористыхъ соединеній, обладаетъ разрѣшающимъ дѣйствіемъ; температура воды $6^1/_2$—$7^1/_2$° по Реомюру. Крутой и возвышенный берегъ долины р. Орели вблизи села открываетъ разрѣзъ зеленовато-сѣрой глауконитово-слюдяной глины, переходящей ниже въ глинистый мягкій песчаникъ сѣровато-зеленаго цвѣта; эти породы вполнѣ аналогичны харьковскимъ. Въ Дубовыхъ Грядахъ всѣ погреба устроены въ этомъ песчаникѣ; его разрабатываютъ въ мелкихъ каменоломняхъ для хозяйственныхъ построекъ; отличаясь мягкостью въ свѣжемъ видѣ, онъ легко поддается обработкѣ въ штучный камень, но на воздухѣ затвердѣваетъ въ отличіе отъ харьковскаго зеленаго песчаника.

Далѣе описываемый желѣзный путь, перейдя за ст. Сахновщиной на 18-й верстѣ р. Орель и на 21-й ея притокъ р. Орельку, выходитъ за предѣлы нашей области и на 23-й в. достигаетъ послѣдней своей станціи до Лозовой — *Орельки*.

Такимъ образомъ описанныя выше желѣзно-дорожныя линіи Кіевъ—Полтава, Полтава — Константиноградъ и наконецъ Константиноградъ — Лозовая составляютъ одинъ общій магистральный путь нашей области *Кіево-Лозовской*.

*Константиноградскій* уѣздъ, прилегающій всею южною своею частью къ р. Орели, имѣетъ почти на всемъ своемъ пространствѣ почву, принадлежащую къ типу суглинистаго чернозема, содержащаго отъ 6 до 10% перегноя, и только въ средней части части уѣзда замѣчается узкая полоса, простирающаяся съ сѣверо-востока на юго-западъ, гдѣ черноземъ названнаго типа переходитъ въ черноземную супесь. Лѣса, исключительно лиственные, занимаютъ всего только 2% всей площади, такъ что описываемый уѣздъ носитъ въ наибольшей степени, сравнительно съ другими уѣздами губерніи, степной характеръ. Уѣздъ представляется наименѣе населеннымъ во всей губерніи, а именно имѣетъ (съ городомъ) 231 тыс. жит., на кв. версту 43 жит., причемъ со времени освобожденія крестьянъ населеніе его увеличилось болѣе чѣмъ на 100%. Населеніе главнымъ образомъ малорусское, хотя и великоруссы составляютъ до 12% всей его массы; кромѣ того въ уѣздѣ живетъ небольшое число нѣмецкихъ колонистовъ. Землевладѣніе у крестьянъ преобладаетъ, въ противуположность другимъ уѣздамъ губерніи, общинное; къ нему принадлежатъ 85% всѣхъ крестьянъ. Изъ числа послѣднихъ до 60% вышли изъ крѣпостной зависимости; они получили 2,4 дес. на ревизскую душу, а бывшіе государственные—5,2 дес. Подъ пашнями 55% всѣхъ земель, такъ какъ еще немало земель осталось подъ покосами и залежами. Хлѣба въ уѣздѣ собирается значительно болѣе, чѣмъ его требуетя на продовольствіе мѣстнаго населенія (за 1895—1900 г. г., въ среднемъ, 88,5 пуд. на душу всего населенія). По развитію скотоводства уѣздъ, благодаря сравнительной еще его обезпеченности степными лугами, занимаетъ первое мѣсто въ губерніи. Заводская промышленность имѣетъ нѣкоторое развитіе. Заводы уѣзда, преимущественно винокуренные, производятъ на 1 мил. руб. при 760 рабочихъ. Кустарные промыслы мало развиты. Волостей въ уѣздѣ 25; крупныхъ селеній (свыше 3.000 ж.) 24. Крупныхъ землевладѣльцевъ въ уѣздѣ довольно мало. Въ эпоху освобожденія крестьянъ здѣсь было 66 цензовыхъ дворянъ. Самою крупною землевладѣлицею въ уѣздѣ была вел. кн. Елена Павловна, владѣвшая здѣсь болѣе чѣмъ 90 тыс. дес. Болѣе 20 тыс. дес. имѣли Базилевскіе и гр. Ламберты, отъ 10 до 14—Струковы и Милорадовичи, до 9.000—Кохановскіе, отъ 5 до 7 тыс.—Сахновскіе, ф. д. Лауницъ, Марченко и наконецъ отъ 3 до 5 тыс. дес.—еще 4 фамиліи.

Отъ города Кіева кромѣ двухъ вышеописанныхъ желѣзныхъ дорогъ, идетъ еще нѣсколько водныхъ путей — по Днѣпру вверхъ и внизъ (къ

сѣверу и юго-востоку) и по его притоку Деснѣ (къ сѣверо-востоку). Къ разсмотрѣнію названныхъ путей мы теперь и перейдемъ.

По рѣкѣ **Десн**ѣ пароходство существуетъ отъ Кіева до Новгородъ-Сѣверска, но правильные ежедневные рейсы совершаются только отъ Кіева до Макошина. Теченіе рѣки Десны мы будемъ описывать только отъ Кіева до г. Острa, такъ какъ мѣстности, лежащія выше по Деснѣ, были уже разсмотрѣны нами при описаніи соотвѣтствующихъ желѣзныхъ путей.

Первая за Кіевомъ пристань на Деснѣ *Никольская пустынь* находится въ 25 верстахъ отъ Кіева. Слѣдующая за ней пристань *Лѣтки* расположена въ 18 верстахъ. Здѣсь на лѣвомъ берегу Десны находится людное мѣстечко Лѣтки Остерскаго уѣзда, имѣющее болѣе $2^1/_2$ тыс. жителей, церковь, много лавокъ, базаръ 2 раза въ недѣлю и три ярмарки. Лѣтки подъ именемъ Лѣтковичей упоминаются въ грамотѣ короля Казиміра, относящейся къ концу XV столѣтія. Къ окрестностяхъ мѣстечка и теперь встрѣчаются остатки валовъ, рвовъ и каменныхъ стѣнъ. Слѣдующая пристань *Жукинъ*, на правомъ берегу Десны, отстоитъ въ 22 верстахъ отъ пристани Лѣтокъ. При самой пристани расположено волостное село Остерскаго уѣзда Жукинъ съ населеніемъ около $1^1/_2$ тыс. душъ.

Далѣе въ 26 верстахъ за Жукинымъ находится пристань и уѣздный городъ Черниговской губерніи **Остеръ**. Остеръ принадлежитъ къ числу древнѣйшихъ русскихъ городовъ. Какъ полагаютъ, Остеръ былъ основанъ Владиміромъ Святымъ, который началъ строить города по Деснѣ и Острy, Трубежу и др. рѣкамъ въ 988 году. Но въ лѣтописяхъ объ основаніи Острa говорится значительно позднѣе: „того же лѣта (1098 года) заложи Владиміръ Мономахъ городъ на Въстри". По всей вѣроятности Владиміръ Мономахъ или только возобновилъ прежнія укрѣпленія, или же воздвигъ новыя, болѣе прочныя; предполагаютъ, что лѣтописное указаніе касается нынѣшняго предмѣстья города—села *Старогородки*. Городокъ на Въстрѣ или городокъ Остерскій встарину игралъ важную историческую роль. Находясь при устьѣ р. Острa на возвышенномъ мѣстѣ, Остеръ представлялъ собою прежде всего чрезвычайно выгодно расположенную крѣпость; находясь же почти на полупути между Черниговомъ и Кіевомъ, онъ служилъ роль посредника между ними, почему и являлся яблокомъ раздора между князьями удѣльно-княжескаго періода и ареной ихъ междоусобныхъ распрей. Городъ подвергался неоднократнымъ разореніямъ и постоянно переходилъ отъ одного князя къ другому. Основанный подъ именемъ Городца Острецкаго, городъ вошелъ въ составъ Переяславскаго удѣла и, ставъ пригородомъ Переяслава, въ качествѣ такового переходилъ во владѣніе отъ одного Мономаховича къ другому. Въ 1130-хъ годахъ здѣсь княжилъ зять Мономаховъ Всеволодъ Давидовичъ, по предположеніямъ здѣсь-же и скончавшійся въ 1141 году: „тое зимы представися Всеволодко Городецкій князь". Въ 1136 году Остеръ былъ отдѣленъ отъ Переяслава и перешелъ къ сыну Мономаха, суздальскому князю Юрію Долгорукому, почему въ лѣтописи иногда онъ называется Гюргевымъ городкомъ. Въ 1139 году великимъ княземъ сдѣлался Всеволодъ Ольговичъ, который, будучи недоволенъ Юріемъ, въ 1141 году воспользовался его отсутствіемъ и занялъ Городецъ. По смерти Всеволода въ 1146 году новый кіевскій князь Изяславъ Мстиславичъ посадилъ въ Городцѣ своего брата Владиміра. Однако Юрій въ 1148 г. послалъ сюда сына своего Глѣба, который выгналъ Владиміра. Но Изяславъ въ томъ-же году осадилъ Глѣба и принудилъ его сдаться. Посланный Юріемъ противъ Изяслава сынъ его Ростиславъ передался Изяславу и былъ имъ посаженъ въ Городцѣ. Въ слѣдующемъ году Юрій завладѣлъ Кіевомъ, откуда онъ былъ дважды изгоняемъ и оба раза уходилъ въ Городецъ Остерскій. Отправляясь въ походъ на Кіевъ въ 1151 г. въ союзѣ съ Владиміромъ Давидовичемъ и Святославомъ Ольговичемъ, Юрій праздновалъ здѣсь свои именины. Походъ оказался неудачнымъ: Владиміръ погибъ въ битвѣ, а Юрій въ третій разъ долженъ былъ бѣжать въ Городецъ. Здѣсь его осадилъ Изяславъ Мстиславичъ, которому онъ вынужденъ былъ сдаться и заключить миръ на тѣхъ условіяхъ, чтобы самому удалиться въ Суздаль, а въ Городцѣ оставить своего сына Глѣба. Однако въ слѣдующемъ-же году, вслѣдствіе новыхъ раздоровъ, Изяславъ снова взялъ Городецъ и сжегъ его: „и шедшее разведоша Городокъ Юрьевъ и пожогша его; церковь же бѣ въ немъ святаго Михаила каменна, а верхъ ея древомъ нарубленъ, и то згорѣ"... Послѣ этого Остерскій городокъ оставался почти полвѣка въ развалинахъ. Въ 1195 году сынъ Юрія Всеволодъ, намѣреваясь, подобно отцу, укрѣпиться въ Южной Руси, послалъ своего тіуна Гюрю изъ Суздаля, который, какъ говоритъ лѣтопись, „созда градъ на городци на Въстри и обнови отчину свою". Въ XIII вѣкѣ послѣ этого втеченіе долгаго времени Остеръ оставался безъ населенія; затѣмъ городъ подпалъ подъ власть Литвы и сталъ назы-

ваться старымъ Остромъ и Старогородкою. Время возникновенія Новаго города остается неизвѣстнымъ, но уже князь Витовтъ пожаловалъ его кн. Дмитрію Сѣкирѣ: по смерти послѣдняго Остромъ завладѣли князья Олельковичи и Звягальскіе, которые роздали городъ по частямъ разнымъ лицамъ, въ томъ числѣ и нѣкоторымъ кіевскимъ татарамъ, откуда и произошло, по всей вѣроятности, названіе смежнаго съ городомъ села *Татаровщины*. Въ 1481 году Остеръ вмѣстѣ съ другими селами грамотою в. кн. Казиміра былъ утвержденъ за дочерью кн. Сѣкиры — княжной Таборскою. Съ присоединеніемъ Чернигова къ Россіи Остеръ сталъ пограничнымъ городомъ и во времена самозванцевъ принималъ большое участіе въ интригѣ противъ Россіи. Въ XVII столѣтіи вслѣдствіе постоянныхъ притѣсненій со стороны поляковъ населеніе Остра охотно выразило желаніе примкнуть къ Богдану Хмельницкому, почему, согласно Зборовскому договору, Остеръ былъ включенъ въ число городовъ, въ которыхъ гетманъ имѣлъ право записывать въ реестры казаковъ. Но въ 1663 году Остеръ сдался безъ сопротивленія королю Яну Казиміру, который во время своего похода на Малороссію остановился въ Острѣ на зимовку и для привлеченія къ себѣ жителей даровалъ городу магдебургское право. Вскорѣ, однако, спустя всего нѣсколько мѣсяцевъ, Остеръ былъ занятъ русскими войсками и уже болѣе изъ-подъ власти Россіи не выходилъ. Въ 1668 году, во время бунта Брюховецкаго, къ Остру приступили казаки съ полковникомъ Дворецкимъ, но, благодаря помощи, присланной изъ Кіева Шереметевымъ, взять его не могли. Остеръ былъ сперва сотеннымъ городкомъ Переяславскаго полка, а затѣмъ — Кіевскаго. Въ 1781 году Остеръ былъ назначенъ уѣзднымъ городомъ Кіевскаго намѣстничества, въ 1797 г. былъ причисленъ къ составу Малороссійской губерніи въ качествѣ заштатнаго города, наконецъ въ 1802 году отошелъ къ Черниговской губ. и со слѣдующаго года былъ назначенъ ея уѣзднымъ городомъ. Въ настоящее время въ г. Острѣ около $5^1/_2$ тыс. жителей (5.380 душъ по переписи 1897 года). Торговля развита мало. Ярмарокъ въ городѣ 4. Какъ въ самомъ городѣ Острѣ, такъ и въ ближайшихъ его окрестностяхъ пользуется значительнымъ развитіемъ промыселъ плетенія рыболовныхъ сѣтей, служащій для большого числа дворовъ основою ихъ благосостоянія.

Въ нынѣшнемъ пригородномъ селѣ Старогородкѣ сохранились до настоящаго времени развалины церкви, извѣстной подъ именемъ *„Юрьевой Божницы“*. Отъ древняго храма теперь остался только алтарь, длиною внутри въ 6 аршинъ, шириною въ самомъ широкомъ мѣстѣ 5 арш. 13 в. и высотою въ 12 арш. Стѣны храма сложены изъ кирпича и камней; послѣдніе представляютъ собой глыбы неправильной формы и состоятъ изъ плотнаго и зернистаго песчаника, сильно вывѣтрившагося. Въ круглой стѣнѣ алтаря три окна. На стѣнѣ алтаря, внутри, довольно ясно сохранились фрески. Всѣ изображенія раздѣлены на 4 яруса. Въ верхнемъ ярусѣ, на сводѣ алтаря написана Богоматерь съ поднятыми руками, подобно изображенію ея въ Кіево-Софійскомъ соборѣ, по правую сторону — архангелъ Михаилъ и по лѣвую — арх. Гавріилъ. Во второмъ ярусѣ, посрединѣ изображено горнее мѣсто, а по обѣимъ его сторонамъ — Спаситель и по 6 апостоловъ. Въ третьемъ ярусѣ, въ ряду оконъ написанъ рядъ святыхъ. Изображенія же четвертаго яруса вслѣдствіе поврежденія штукатурки совершенно неразличимы. Со времени татарскаго погрома и до начала XVII вѣка почти никакихъ свѣдѣній о храмѣ не имѣется; извѣстно только, что въ началѣ XVII в. въ храмѣ происходило богослуженіе; замѣтная на стѣнахъ алтаря штукатурка, прикрывающая старыя фрески, по всей вѣроятности и относится къ этому времени. Въ 1753 году деревянный храмъ св. арх. Михаила сгорѣлъ отъ молніи, каменная же постройка была сильно повреждена. Въ 1755 г. распоряженіемъ преосвященнаго храмъ былъ закрытъ. Какъ опредѣлили въ то время мастера, спрошенные о возможности возобновленія храма, „середина церкви по нижнія окна и придѣлъ св. Троицы должны быть разобраны, отъ р. Остра должно подвести новый фундаментъ“. Съ этого времени храмъ уже не возобновлялся и былъ упраздненъ. Въ нынѣшнемъ деревянномъ храмѣ сохранилось евангеліе, печатанное во Львовѣ въ 1636 году. Здѣсь же хранится чаша, на подножіи которой вырѣзано: „сей сосудъ надалъ рабъ Божій Константинъ Мокиевскій, полковникъ Ихъ Царскихъ Пресвѣтл. Велич. войска Запорозскаго Кіевскій до храму св. Троицы году отъ Рожд. Христова 1695“.

Въ концѣ XVIII столѣтія всѣ земли с. Старогородки, составлявшія собственность Кіево-Михайловскаго монастыря, поступили во владѣніе кн. Александра Андр. Безбородко, отъ котораго они перешли къ его брату Ильѣ Андр., затѣмъ къ дочери послѣдняго, бывшей замужемъ за гр. Кушелевымъ, и къ внуку Александру Григ., принявшему двойную фамилію гр. Кушелева-Безбородко. Отъ послѣдняго владѣльца Старогородка перешла къ дочери его Варварѣ Алекс. Кочубей, которая въ 1872 г. продала

ее кн. Кулашевой; наконецъ въ 1876 году имѣніе Старогородка было куплено нынѣ-
нимъ его владѣльцемъ г. Константиновичемъ.

Верстахъ въ 8 на востокъ отъ г. Остра при небольшомъ селеніи *Борки*, ле-
щемъ на правомъ берегу р. Остра, работаетъ винокуренный заводъ Селюкъ съ го-
вымъ производствомъ спирта на 18 тыс. рублей.

Верстахъ въ 10 отъ Остра къ юго-востоку, при селѣ *Булаховѣ* располо-
имѣніе Н. П. Жука площадью болѣе 600 дес.; въ хозяйствѣ видную отрасль состав-
плодоводство. Фруктовый садъ занимаетъ площадь въ 5 дес. Часть фруктовъ п-
дается въ свѣжемъ видѣ, остальное же ихъ количество перерабатывается въ плодо-
ягодное вино.

Городъ Остеръ соединяется почтовымъ трактомъ съ другимъ уѣзднымъ го-
домъ Черниговской губерніи *Козельцомъ*.

**Козелецъ** расположенъ по обоимъ берегамъ р. Остра и находится въ 16 в-
стахъ къ юго-востоку отъ города Остра. О времени основанія города свѣдѣ-
не имѣется. Въ началѣ XVII вѣка мы видимъ здѣсь уже значительный и хор-
укрѣпленный городокъ. Въ это время городъ страдалъ отъ фанатизма уніатов-
а также отъ тяжелыхъ военныхъ постоевъ. Козелецъ принималъ дѣятель-
участіе въ казацкихъ смутахъ. Въ 1661 году, въ январѣ, заднѣпровскіе ка-
вмѣстѣ съ поляками приступили къ Козельцу, но были отбиты съ больши-
потерями. Въ слѣдующемъ 1662 году въ Козельцѣ происходила незакон-
рада „безъ черни и поспольства“, на которой былъ выбранъ въ гетманы Васи-
Самко; какъ извѣстно, Самко царемъ Алексѣемъ Михайловичемъ въ гетма-
утвержденъ не былъ, а впослѣдствіи, послѣ избранія въ гетманы Брюховецкаго, бы-
казненъ, какъ противникъ послѣдняго. При Богданѣ Хмельницкомъ Козелецъ бы-
назначенъ сотеннымъ городкомъ Кіевскаго полка; въ это время жители Козельц-
память освобожденія отъ поляковъ основали здѣсь Георгіевскій монастырь (
ниже). Въ 1781 году Козелецъ былъ назначенъ уѣзднымъ городомъ Кіевскаго н-
мѣстничества, въ 1797 году отчисленъ къ составу Малороссійской губ. и наконецъ
1802 году назначенъ уѣзднымъ городомъ вновь учрежденной Черниговской губер-
Жителей въ Козельцѣ оказалось, по переписи 1897 года, 5,160 душъ. Въ городѣ 5
марокъ. Торговля, въ общемъ, невелика. Главною достопримѣчательностью г. Козе-
является великолѣпный и обширный Козелецкій соборъ въ память Успенія Пресв-
Богородицы. Соборъ сооруженъ въ серединѣ XVIII столѣтія на средства гр. Алек-
Григ. Разумовскаго при ближайшемъ участіи священника Кирилла Тарловскаго, и
вѣстнаго здѣсь болѣе подъ именемъ „Дикаго попа“. Строителемъ собора былъ знамен-
тый архитекторъ гр. Растрелли. Относительно возникновенія Козелецкаго соб-
среди жителей существуетъ слѣдующее преданіе. Для дворцовой церкви въ Пет-
бургѣ былъ заказанъ въ Италіи иконостасъ; по доставкѣ послѣдняго въ столи-
оказалось, что размѣры его значительно превышаютъ необходимые. Тогда имп. Е-
завета Петровна, по предложенію гр. Разумовскаго (уроженца Козелецкаго уѣз-
рѣшила пожертвовать изготовленный уже иконостасъ для будущаго въ Козель-
собора. Архитектору Растрелли было поручено составить проэктъ собора соотв-
ственно размѣрамъ и величію иконостаса. Козелецкій соборъ—двухъ-этажное, по-
круглое зданіе, увѣнчанное пятью главами; съ юга, сѣвера и запада къ нему пр-
мыкаютъ красивые притворы, каждый заканчивающійся конусообразной кры-
Наружныя стѣны собора украшены разнообразными лѣпными украшеніями, наиболѣ-
густо группирующимися возлѣ оконъ. Колокольня собора трехъ-ярусная, высот-
до 36 саженъ; всѣ ея выступы заполнены колоннами. Въ нижнемъ этажѣ собора, вы-
щемся надъ землею саженями на полторы и настолько-же саженей покрытомъ земл-
находится угрюмая и мрачная церковь во имя св. Адріана и Наталіи и при ней четы-
боковыхъ камеры; въ одной изъ нихъ, прилегающей къ церкви съ сѣверной стор-
ея алтаря, находится гробница матери графа Ал. Гр. Разумовскаго, Наталіи; гробни-
представляетъ собою громадный кирпичный гробъ, въ длину аршинъ 5 и въ ширину
$2^1/_2$; гробъ отштукатуренъ и побѣленъ известью; на стѣнѣ, въ ногахъ гробницы пр-
бита икона съ изображеніемъ св. Адріана и Наталіи. Въ другой камерѣ, лежащей и
лѣво отъ южнаго входа, находится также кирпичная гробница, въ которой, мы
говорятъ, лежатъ останки бывшаго настоятеля собора свящ. Гуляницкаго. Иконост-
этой церкви былъ сюда перенесенъ изъ дворцовой церкви гр. Разумовскаго [1]), ко-

---

1) Самый дворецъ гр. Разумовскаго, построенный спеціально для имп. Ели-
веты Петровны во время ея путешествія по Россіи, находился на лѣвомъ берегу Ост-

настоящее время отъ него остался одинъ только остовъ. Въ алтарѣ церкви имѣются только престолъ, жертвенникъ и напрестольный крестъ. Богослуженіе въ этой церкви совершается только разъ въ годъ — 26 августа въ день чествованія памяти святыхъ. Верхняя церковь собора — полная противуположность нижней. Здѣсь масса свѣта, обширность помѣщенія и великолѣпіе отдѣлки. Всюду — по стѣнамъ, потолку и карнизамъ — прекрасная лѣпная работа: роскошныя гирлянды изъ листьевъ и цвѣтовъ, всевозможныя прямоугольныя фигуры и круги, великолѣпныя алебастровыя головки ангеловъ. Болѣе же всего поражаетъ своимъ величіемъ въ церкви ея иконостасъ — тотъ самый, упоминавшійся выше, историческій иконостасъ; онъ тянется сплошной стѣной въ два яруса черезъ всю церковь и оканчивается крестомъ, упирающимся въ своды потолка. Весь иконостасъ окрашенъ въ темно-синюю краску съ бѣлыми и золотыми прожилками, благодаря чему онъ кажется сдѣланнымъ изъ мрамора. Иконостасныя рамы прекрасной токарной и лѣпной работы въ стилѣ Людовика XV позолочены и украшены алебастровыми головками ангеловъ. Въ самомъ иконостасѣ поражаютъ своимъ великолѣпіемъ главныя царскія врата съ изображенными на нихъ Пресвятой Дѣвой и арх. Гавріиломъ, художественная икона Тайной вечери, иконостасный образъ отъ сѣверныхъ царскихъ вратъ Богоматери и др. иконы. „Замѣчательно то, — говоритъ А. Г. Хатемкинъ, дающій подробное и прекрасное описаніе собора [1]) — что во всѣхъ этихъ изображеніяхъ, какъ живописныхъ, такъ и скульптурныхъ, нѣтъ ни одной диссонирующей черточки; все выдержано величественно, стройно, согласно съ духомъ православной религіи и вмѣстѣ съ тѣмъ поразительно хорошо. Вглядываясь въ громаду иконостаса и комбинацію рисунковъ, орнаментовъ, закругленій, выступовъ и т. п. — получаешь впечатлѣніе, какъ-бы отъ созерцанія грандіозной темносиней завѣсы, изъ отверстій коей по всей ея поверхности смотрятъ задумчивыя головки черноголовыхъ ангеловъ со сложенными крылышками. Созерцающему зрителю такъ и кажется, что вотъ вдругъ эта завѣса всколыхнется, раздастся въ стороны, загадочныя существа — ангелы-головки — вспорхнутъ со своихъ мѣстъ, маленькія крылышки затрепещутся въ воздухѣ, и передъ напряженнымъ взоромъ зрителя откроется таинственная область, въ которую ни одинъ смертный взоръ еще не заглядывалъ...“. Въ главномъ алтарѣ надъ престоломъ высится величественный сводъ, поддерживаемый 4 столбами, покрытыми, какъ и иконостасъ, темно-синей краской съ золотыми и серебряными прожилками. За престоломъ, на горнемъ мѣстѣ помѣщается изображеніе Бога Саваоѳа, сидящаго на шарѣ и опирающагося на головы шестикрылыхъ ангеловъ. Къ сожалѣнію, это копія и притомъ неизвѣстно когда и кѣмъ написанная. Наконецъ упомянемъ еще объ одной достопримѣчательности собора. Въ южномъ алтарѣ, направо отъ престола на шарнирахъ привинчена рама съ полотномъ (3×2 арш.), на которомъ, хотя уже плохо, сохранился портретъ упоминавшагося выше „дикаго попа“ свящ. К. Н. Тарловскаго, извѣстнаго не только своимъ священнослужительствомъ, но и крупными заслугами по колонизаціи Павлоградскаго и Новомосковскаго уѣздовъ Екатеринославской губерніи. Городское кладбище, называемое обыкновенно *Монастырецъ*, расположено на мѣстѣ бывшаго здѣсь дѣвичьяго монастыря; на кладбищѣ совершенно затерявшеюся между крестами и памятниками стоитъ часовня, гдѣ и былъ самый монастырь. Въ послѣднемъ началъ свою священническую службу священникъ Тарловскій.

Къ сѣверу отъ г. Козельца верстахъ въ 10 по торговой дорогѣ лежитъ небольшое село *Лемеши* (200 ж.), — родина графовъ Разумовскихъ. Здѣсь жилъ въ началѣ XVIII вѣка реестровый казакъ Григорій Разумъ. Въ 1709 г. родился у него сынъ Алексѣй, который въ дѣтствѣ пасъ общественное стадо; но мальчикъ очень рано обнаружилъ страсть къ ученію и пѣнію, почему и былъ отданъ отцомъ на обученіе къ дьячку сосѣдняго села *Чемеръ*, откуда былъ вывезенъ въ Петербургъ въ 1731 г. услышавшимъ въ церкви его чудный голосъ полковникомъ Вишневскимъ, опредѣлившимъ его въ придворный хоръ. Дальнѣйшая участь Алексѣя Разумовскаго извѣстна; въ 1744 г. онъ былъ уже возведенъ въ графское достоинство. Въ 1729 г. въ Лемешахъ же родился и второй сынъ Григорія Разума, сначала также пасшій общественное стадо, но съ 1748 года отправленный братомъ на обученіе заграницу, а въ 1750 году возведенный въ достоинство гетмана Малороссіи. Во время пребыванія въ

---

противъ города. Въ этомъ дворцѣ, какъ говоритъ преданіе, императрица, соблюдая строгую тайну, сочеталась бракомъ съ гр. А. Гр. Разумовскимъ.

1) См. его статью „Къ памятникамъ недавней старины въ г. Козельцѣ“ „Кіевская Старина“, томъ LXIII, 1898 г., декабрь.

Петербургѣ сына Алексѣя овдовѣвшая мать (Разумиха, какъ ее звали) открыла въ Лемешахъ корчму и хотя послѣ возвышенія сына была приглашена ко двору, но чувствуя себя тамъ не по себѣ, вернулась доживать свой вѣкъ въ Лемешахъ. До 1858 года здѣсь была простая хата, въ которой и родились Алексѣй и Кириллъ Разумы, впослѣдствіи графы Разумовскіе. Здѣшняя каменная церковь построена на средства матери гетмана гр. Алексѣя Гр. — графини Натальи Демьяновны надъ прахомъ ея мужа реестроваго казака Григорія Разума.

Верстахъ въ 5 къ юго-востоку отъ города, на томъ же правомъ берегу р. Остра расположенъ упоминавшійся выше *Георгіевскій-Козелецкій* мужской монастырь, основанный въ 1654 г. жителями гор. Козельца въ память освобожденія отъ поляковъ. Соборный храмъ монастыря построенъ въ 1774 году.

*Козелецкій* уѣздъ въ почвенномъ отношеніи представляется чрезвычайно неоднороднымъ: только на юго-востокѣ уѣзда мы встрѣчаемъ на довольно значительномъ сплошномъ пространствѣ почву, принадлежащую къ типу средняго суглинистаго чернозема; на всей же остальной его площади почва *названнаго типа* переходитъ въ сѣрые лѣсные суглинки, дерновыя и подзолистыя супеси и глинистые пески; на крайнемъ западѣ уѣзда лежитъ узкая полоса дерновыхъ и слабо подзолистыхъ суглинковъ. Подъ лѣсами 9% всей площади уѣзда. Уѣздъ достаточно заселенъ. Въ немъ 136 тыс. ж., по 50 на кв. вер. Со времени освобожденія крестьянъ населеніе увеличилось на 54%. Населеніе главнымъ образомъ малороссійское; къ нему примѣшивается 7% великороссіянъ и 1½% евреевъ. Изъ крестьянъ на подворномъ и наслѣдственномъ пользованіи состоитъ 58%, остальные—на общинномъ. Изъ крестьянъ 37% вышло изъ крѣпостной зависимости; они получили въ надѣлъ 1,8 дес. на душу м. п., государственные—3,8. Подъ пашнями 70% всей площади; хлѣба имѣется даже нѣкоторый избытокъ противъ потребности его на мѣстное потребленіе (чистаго сбора получалось, въ среднемъ за 1895—1900 г.г., 18,7 пуд. на душу всего населенія). Табаководство имѣетъ большое развитіе въ уѣздѣ. Заводская промышленность совершенно ничтожна. Ею занято немного болѣе 200 человѣкъ, производящихъ товаровъ на 70 тыс. руб. Въ уѣздѣ существуютъ кустарные промыслы: выдѣлка кожъ, овчинъ, шитье обуви, тканье холста и сарпинки и т. п. Волостей въ уѣздѣ только 12; крупныхъ селеній (свыше 3.000 ж.) 17; изъ нихъ одно (Кобыжчи) имѣетъ до 15.000 жит. Въ крупныхъ землевладѣніяхъ нѣтъ недостатка. Въ эпоху освобожденія крестьянъ здѣсь было до 80 цензовыхъ дворянъ. Изъ нихъ 6 дворянскихъ фамилій владѣло болѣе чѣмъ 3.000 дес., а именно Васильчиковы (болѣе чѣмъ 10 тыс.): Галаганы, Кочубеи, Храповицкіе, гр. Мусины-Пушкины и Пашковскіе—отъ 5 до 10 тыс.

Слѣдующая пристань по р. Деснѣ *Моровскъ* расположена при волостномъ мѣстечкѣ того же имени Остерскаго уѣзда (жителей около 1½ тыс. душъ), въ 19 верстахъ за Остромъ.

Далѣе слѣдуютъ пристани *Найденовка* — 135 в. за Кіевомъ, *Смолино* — на 158-й верстѣ и *Черниговъ* — на 188-й в.

Неподалеку отъ пристани *Смолина* находится имѣніе того же имени, собственность В. И. Калиновскаго. Имѣніе принадлежитъ къ числу единичныхъ въ губерніи хозяйствъ, переходящихъ къ типу правильнаго хозяйства съ раціональной постановкой молочнаго скотоводства. Въ хозяйствѣ много уже сдѣлано улучшеній въ отношеніи ухода за скотомъ, выработки масла и усовершенствованія луговъ.

По рѣкѣ *Днѣпру вверхъ* отъ Кіева первая пристань лежитъ на 28-й верстѣ—*Межигорье* въ Остерскомъ уѣздѣ, далѣе въ томъ же уѣздѣ на 45-й в.—*Гнѣбовка* (на правомъ берегу Днѣпра), за нею *Печки* на 85-й верстѣ отъ Кіева, а за послѣдней пристанью — *Устье Припяти* — на 102-й верстѣ.

Въ 6 верстахъ отсюда къ сѣверо-востоку, при болотѣ *Выдръ* лежитъ волостное село Остерскаго уѣзда *Сорокошичи*, до 1784 года принадлежавшее Кіево-Печерской лаврѣ и, какъ пограничное, до присоединенія Малороссіи имѣвшее таможню и пограничную заставу. Теперь въ селѣ около 2.200 жителей.

*Остерскій* уѣздъ, занимающій ю.-з. уголъ Черниговской губ., въ восточной своей части, наиболѣе населенной, имѣетъ почву, принадлежащую къ типу сѣрыхъ лѣсныхъ суглинковъ (на крайнемъ юго-востокѣ), дерновыхъ и подзолистыхъ супесей и глинистыхъ песковъ; въ западной же своей половинѣ, на всемъ пространствѣ

между рѣками Днѣпромъ и Десною, гдѣ населеніе сравнительно рѣдко, уѣздъ занятъ исключительно песчаными почвами. Лѣса болѣе распространены въ черноземной части уѣзда, гдѣ между ними преобладаютъ хвойные; занимаютъ они болѣе 30% его пространства. Уѣздъ густо заселенъ только въ восточной своей части, въ западной же онъ населенъ мало. Въ немъ 158.200 жителей, что̀ даетъ на кв. версту до 38 человѣкъ. Со времени освобожденія крестьянъ населеніе уѣзда увеличилось на 90%. Населеніе чисто малороссійское, съ примѣсью 2% евреевъ. Изъ крестьянъ 56% находятся на подворномъ пользованіи, остальные — на общинномъ. Крестьяне, вышедшіе изъ крѣпостной зависимости, составляютъ менѣе 12% всѣхъ крестьянъ; они получили въ надѣлъ немногимъ болѣе 2 дес. на рев. душу, а бывшіе государственные — 2,8 дес. Подъ пашнями въ уѣздѣ только 25% пространства, вслѣдствіе чего хлѣба не достаетъ на мѣстное потребленіе (чистаго сбора на душу всего населенія приходилось въ уѣздѣ за 1895—1900 г.г., въ среднемъ, лишь 8,9 пуда). Заводская промышленность мало развита; она производитъ товаровъ на 240 т. р. при 350 рабочихъ. Кустарные промыслы, главнымъ образомъ древодѣльные (производство деревянной посуды, бондарныхъ и колесно-телѣжныхъ предметовъ), имѣютъ нѣкоторые развитіе. Волостей въ уѣздѣ только 8; крупныхъ селеній (свыше 2.000 ж.) 10, изъ нихъ одно мѣстечко имѣетъ болѣе 5.000 ж. Въ уѣздѣ въ эпоху освобожденія крестьянъ цензовыхъ дворянъ было только 9, изъ которыхъ только одна семья (Алферьевы) принадлежала къ крупнымъ землевладѣльцамъ, а именно имѣла въ своемъ владѣніи до 7 тыс. дес.

Далѣе, уже въ Черниговскомъ уѣздѣ слѣдуетъ пристань *Нижній Жаровъ* на 125-й в. отъ Кіева, а за нею *Навозовъ* — на 134-й в., *Комарикъ* — 145-й, *Іолчи* — 156-й, *Бабки* — на 185-й верстѣ.

Вер. въ 3 отъ послѣдней пристани, въ ю.-з. углу Черниговскаго уѣзда находится волостное с. *Редьковка* на р. *Борзнѣ*, имѣющее свыше 400 ж. водяную мельницу и винокуренный заводъ. Въ эпоху освобожденія крестьянъ село это принадлежало Ник. Алекс. Дурново, владѣвшему здѣсь 5.800 дес. земли. Позднѣйшій владѣлецъ Редьковки Иванъ Ник. Дурново занималъ въ послѣднее 25-лѣтіе послѣдовательно должности черниговскаго губернскаго предводителя дворянства, екатеринославскаго губернатора, товарища министра и министра внутр. дѣлъ и наконецъ предсѣдателя комитета министровъ. Дворянская фамилія Дурново происходитъ отъ жившаго въ XVI вѣкѣ Василія Юрьевича Толстого, получившаго прозваніе „Дурной“. Михаилъ Дмитр. Дурново († 1815) былъ при Екатеринѣ II ген. кригсъ-коммиссаромъ и сенаторомъ.

Слѣдующая пристань на 190-й в. за Кіевомъ — *Любечъ;* при ней расположено волостное мѣстечко *Любечъ* Городнянскаго уѣзда. Любечъ принадлежитъ къ числу древнѣйшихъ славянскихъ поселеній, богатыхъ своимъ историческимъ прошлымъ. Время его возникновенія лѣтописью не указывается, но извѣстно, что онъ существовалъ уже въ IX вѣкѣ. Любечъ былъ извѣстенъ еще Константину Багрянородному, императору Византійскому, который въ своемъ сочиненіи упоминаетъ Любечъ въ числѣ другихъ городовъ. Какъ городъ Любечъ существовалъ уже въ 882 году, когда имъ овладѣлъ князь Кіевскій Олегъ; до покоренія же Любеча Олегомъ городъ платилъ дань хазарамъ, состоявшую изъ бѣлки съ дыма. Жители Любеча принимали въ 906 году участіе въ походѣ Олега на Царьградъ. Дочерью любечанина была ключница Малуша — мать Владиміра Святого; другъ Ильи Муромца Добрыня, дядя Володимеровъ, былъ также любечаниномъ. Въ княженіе Владиміра Святого въ Любечѣ родился преподобный Антоній Печерскій, при рожденіи получившій имя Антипы. Какъ предполагаютъ, родители Антипы были сперва язычниками и приняли крещеніе въ то время, когда Владиміръ крестилъ русскую землю; по всей вѣроятности, Антоній былъ въ числѣ тѣхъ младенцевъ, которыхъ матери держали на рукахъ во время общаго крещенія, стоя по перси въ водѣ. До своего путешествія на Аѳонъ преп. Антоній выбралъ въ Любечѣ на высокомъ берегу Днѣпра живописное мѣсто и ископалъ себѣ

здѣсь пещеру, которая подъ именемъ *Антоніевской* существуетъ и до настоящаго времени. Въ 1016 году возлѣ Любеча на берегу Днѣпра происходила страшная битва между Святополкомъ и Ярославомъ, послѣ убіенія Святополкомъ князей Бориса и Глѣба, окончившаяся, какъ извѣстно, въ пользу Ярослава. Въ 1097 году въ Любечѣ происходилъ, по желанію Владиміра Мономаха, первый торжественный съѣздъ князей. „Сидя на одномъ коврѣ — говоритъ Карамзинъ — они разсуждали о томъ, какъ отечество ихъ гибнетъ отъ ихъ-же несогласія; что наконецъ имъ должно прекратить междоусобія; вспомнить древнюю славу ихъ предковъ, соединиться душею и сердцемъ, унять внѣшнихъ разбойниковъ, половцевъ, успокоить государство, заслужить любовь народную". Въ Любечѣ же происходилъ и второй съѣздъ князей въ 1135 году, на которомъ разбирались дѣла земскія: враждебный союзъ князей черниговскихъ (Ольговичей) съ Мстиславичами. Въ 1148 году, во время междоусобной борьбы Любечъ былъ пожженъ в. кн. Ростиславомъ. Съ этого событія для города Любеча кончился періодъ процвѣтанія, и уже въ половинѣ XII столѣтія о немъ имѣются отзывы, какъ о бѣдномъ и разворенномъ городкѣ. Послѣ же нашествія татаръ городъ пришелъ въ полное запустѣніе, и лѣтопись о немъ умалчиваетъ втеченіе нѣсколькихъ столѣтій. Въ половинѣ XV вѣка Любечъ въ составѣ Черниговско-Стародубской области былъ отданъ Литовскимъ княземъ Казиміромъ князю Ивану Андреевичу Можайскому, бѣжавшему отъ Василія Темнаго. По договорамъ 1503 и 1508 г.г. Любечъ перешелъ къ Россіи отъ Литвы, но въ смутный періодъ — конецъ XVI столѣтія и начало XVII — онъ снова отпалъ отъ Россіи. Во время казацкихъ возстаній Любечъ неоднократно подвергался разворенiямъ, такъ что въ 1669 году ему была дарована десятилѣтняя льгота по платежу повинностей. Впослѣдствіи Любечъ былъ отданъ гетману Мазепѣ, а послѣ измѣны послѣдняго переданъ по жалованной грамотѣ имп. Петра Великаго 1708 года полковнику Павлу Полуботку. По смерти послѣдняго Любечемъ владѣлъ его сынъ Яковъ, бунчуковый товарищъ; отъ сына Якова Семена Яковлевича Любечъ перешелъ къ его дочери Софіи Семеновнѣ († 1773 г.), правнучкѣ наказного гетмана и супругѣ послѣдняго черниговскаго малороссійскаго полковника, впослѣдствіи ген.-м. П. С. Милорадовича. По смерти Соф. Сем. Милорадовичъ Любечъ перешелъ къ ея сыну т. с. Григ. Петр. († 1828 г.), наслѣдники котораго и теперь владѣютъ здѣсь имѣніемъ. Въ настоящее время въ Любечѣ болѣе 3 тыс. жителей, 7 православныхъ церквей, больница, довольно много лавокъ, базаръ и 4 ежегодныхъ ярмарки. Здѣсь съ 1892 года работаетъ винокуренный заводъ Милорадовича, изготовляющій спирта въ годъ на 10 тыс. рублей. Изъ семи церквей Любеча двѣ — Воскресенія Господня, построенная въ 1701 году, и Іоакима и Анны, сооруженная въ 1754 г. — бывшія монастырскія церкви. Мѣсто, гдѣ находился монастырь и обѣ церкви, и теперь еще называется монастыремъ. Началомъ монастыря была пещера, которую, какъ уже говорилось выше, ископалъ себѣ преп. Антоній, будучи еще любечаниномъ Антипою. Антоніевскій Любецкій монастырь упраздненъ въ 1786 году, въ царствованіе имп. Екатерины II. Изъ драгоцѣнностей монастыря до сихъ поръ сохранились въ названныхъ церквахъ серебряный вызолоченный крестъ, которымъ въ 1693 году обновляемый Антоніевскій монастырь благословила Кіево-Печерская Лавра, затѣмъ серебряный крестъ 1650 года, евангелія 1681, 1667 и 1717 годовъ, старинныя серебрян-

ныя чаши, иконостасъ церкви Воскресенія Господня 1725 г., синодикъ бывшаго монастыря и др. предметы. Любечъ расположенъ частью на горѣ, а частью и внизу, на берегу Днѣпра, у подножія горъ Лисициной и Мазепиной. *Мазепина* гора названа по имени гетмана Мазепы, у котораго на этой горѣ былъ замокъ; послѣдній, какъ говоритъ преданіе, имѣлъ висячіе мосты, перебрасывавшіеся для входа и выхода. Шафонскій объ этомъ укрѣпленіи упоминаетъ еще въ 1786 году. На горѣ видны слѣды жилья: погреба и неровности, служившія фундаментами бывшихъ здѣсь построекъ. Теперь Мазепина гора служитъ любимымъ мѣстомъ для гулянья молодежи. „...Виды съ Мазепиной горы — пишетъ Г. А. Милорадовичъ [1]) — восхитительны. Здѣсь расширяется панорама Любецкихъ высотъ, на что невольно обращаешь вниманіе: у подножія горы, передъ взоромъ вашимъ, пестрѣетъ чистенькое мѣстечко съ Троицкимъ храмомъ, обсаженнымъ тополями; далѣе вы видите повозку возвращающагося крестьянина съ работы, коегдѣ видна толпа собравшихся въ кружокъ, толкующихъ крестьянъ. На востокѣ тоже деревня съ церквами, расположенная на горѣ. Внизу глазъ вашъ встрѣчается съ лугомъ, у конечности котораго находится Любецкое озеро, а далѣе великолѣпный и судоходный Днѣпръ, этотъ непокорный и своевластный витязь славянскій, Борисѳенъ, во всемъ древнемъ своемъ величіи блеститъ серебряной броней и раскидываетъ свои волны. На противуположномъ берегу мелькаетъ кое-гдѣ огонекъ, и сквозь лѣсокъ въ отдаленіи видѣнъ крестъ сельской церкви, освѣщенный лучами заходящаго солнца". Съ *Лисициной* горы видъ также прекрасенъ; здѣсь находится усадьба Милорадовичей. Наконецъ *Онуфріевская* гора замѣчательна тѣмъ, что здѣсь находился окопанный рвомъ Онуфріевскій скитъ; по упраздненіи церкви здѣсь устроена часовня, существующая и донынѣ.

Верстахъ въ 10 на востокъ отъ м. Любеча лежитъ небольшое селеніе *Пересажъ*, при которомъ расположено имѣніе Е. А. Случевской, втеченіе уже болѣе 35 лѣтъ самостоятельно управляемое самой владѣлицей. Несмотря на то, что имѣніе находится въ районѣ малоплодородныхъ песчаныхъ почвъ, оно благодаря энергіи и трудамъ владѣлицы достигло сравнительно высокой степени техническаго совершенства. Въ хозяйствѣ съ 1861 года существуетъ винокуренный заводъ, вырабатывающій спирта въ годъ на 10 тыс. рублей.

Далѣе, на 208-й верстѣ отъ Кіева пароходъ останавливается у пристани *Радуль*, при которой расположена небольшая слобода *Радуль*, основанная, вѣроятно, въ XVII столѣтіи раскольниками; жителей въ ней около 500 душъ. Возлѣ слободы находится обширнѣйшее болото *Перистое*.

Слѣдующая пристань *Лоевъ* (на 225-й в.) лежитъ на правомъ берегу Днѣпра при впаденіи въ послѣдняго р. *Сожа*; за этой пристанью непосредственно Днѣпръ выходитъ уже за предѣлы описываемой области.

Верстахъ въ 18—20 отсюда вверхъ по р. Сожу, на лѣвомъ берегу послѣдней расположено село *Скитокъ* (или *Кутокъ*) близъ границы Могилевской губерніи, въ которомъ, какъ говорится въ Исторіи Россійской Іерархіи, находился прежде монастырь, неизвѣстно кѣмъ и когда построенный, но уже существовавшій въ XVII столѣтіи. Вслѣдствіе обветшанія монастыря здѣсь была построена новая церковь. Монастырь назывался также Яриловицкою Свято-Николаевскою пустынью — вѣроятно по

---

1) Любечъ, Черниговской губ. Городницкаго у., родина преподобн. Антонія Печерскаго. Сочин. Г. А. Милорадовича. Изд. И. Общ. Исторіи и Древностей Россійскихъ при Московскомъ Университетѣ. Москва. 1871 г.

имени близлежащей деревни *Яриловичей*. Впослѣдствіи монастырь былъ приписанъ къ Ильинскому Троицкому Черниговскому; отсюда опредѣляются іеромонахи для священнослуженія.

По *Днѣпру внизъ* отъ Кіева первая пристань *Триполье* расположена на 58-й верстѣ отъ города. Верстахъ въ 10 къ сѣверо-востоку отъ пристани находится небольшое селеніе *Жеребятинъ*, а верстахъ въ 8 къ востоку — с. *Койлово*, возлѣ которыхъ были найдены каменныя орудія, куски глиняной посуды и кости животныхъ, употреблявшихся въ пищу.

Далѣе слѣдуетъ пристань *Ржищевъ*, на 83-й верстѣ. Между этими двумя пристанями при Днѣпрѣ и озерѣ *Святомъ* расположено село *Рудяково*, имѣющее до 1.500 жит., школу и 8 водян. мельницъ. Въ концѣ XVIII вѣка село это принадлежало кабинетъ-министру времени Павла I и Александра I Дм. Ѳед. Трощинскому, а въ эпоху освобожденія крестьянъ — его внуку Дмитр. Андр. Трощинскому, владѣвшему здѣсь 6.000 дес. земли. Дворянскій родъ Трощинскихъ происходитъ отъ племянника Мазепы.



Архіерейскій домъ въ Переяславлѣ Полт. губ.

Верстахъ въ 8 отъ послѣдняго села къ сѣверо-западу лежитъ село *Старое Краснополье*, имѣющее свыше $2^1/_2$ тыс. жителей, двѣ православныхъ церкви, еврейскій молитвенный домъ, больницу, болѣе десятка лавокъ и свыше 40 вѣтр. мельницъ. При селѣ съ 1849 г. существуетъ сахароваренный заводъ Александровскаго т-ва сахарнаго завода, вырабатывающій сахарнаго песка, черной патоки и свекловичной рѣзки на сумму свыше 275 тыс. рублей; рабочихъ на заводѣ до 250 человѣкъ.

Слѣдующая пристань за Ржищевомъ *Переяславъ* лежитъ на 110-й верстѣ отъ Кіева, при впаденіи въ Днѣпръ р. *Трубежа*.

Верстахъ въ 8 отъ пристани къ сѣверо-востоку, на берегу р. *Трубежа*, при впаденіи въ него р. *Альты* расположенъ одинъ изъ древнѣйшихъ и въ свое время значительнѣйшихъ русскихъ городовъ — уѣздный городъ Полтавской губерніи

**Переяславъ.** Самая древняя часть города находится на мысу, образуемомъ сліяніемъ рѣкъ Трубежа и Альты. Вполнѣ достовѣрныхъ свѣдѣній о времени основанія Переяслава не имѣется. Существуетъ лѣтописный разсказъ, что Переяславъ основанъ св. Владиміромъ въ 993 году, когда онъ встрѣтился здѣсь съ печенѣгами и побѣдилъ ихъ послѣ того, какъ вышедшій, согласно уговору, южно-русскій богатырь Янъ Усмошвецъ одолѣлъ печенѣжскаго силача; въ память этого событія Владиміръ рѣшилъ назвать новый городъ Переяславомъ — „зане переялъ славу отрокъ тотъ“ — говоритъ лѣтописецъ. Но достовѣрность этого разсказа представляется маловѣроятной, такъ какъ городъ Переяславъ, уже какъ существующій, нѣсколько разъ упоминается тойже лѣтописью подъ болѣе ранними годами. Такъ, подъ 907 годомъ сообщается, что Олегъ послѣ побѣды надъ греками у Царьграда обязался выдавать такъ называемые „уклады“ — суммы денегъ на русскіе города Кіевъ, Черниговъ, Переяславль, Любечъ и др. Затѣмъ подъ 945 годомъ въ договорѣ руссовъ съ греками говорится: „да послетъ царство ваше (русское), да испишетъ имена ихъ и тогда возьмутъ мѣсячное свое: посли слѣбное свое, а гостье — мѣсячное свое: первое отъ града Кіева, и паки ис Чернигова и ис Переяславля и прочіи городи“. Переяславъ игралъ встарину важную роль какъ по отношенію къ Кіеву, такъ и по отношенію къ Чернигову, такъ какъ защищалъ ихъ земли и торговые пути со стороны степи. Этимъ объясняются постоянные заботы о Переяславлѣ кіевскихъ князей. Уже при Владимірѣ Святомъ Переяславль былъ сильно укрѣпленнымъ и важнымъ стратегическимъ пунктомъ (является полная возможность предположить, что въ 993 году Переяславль не возникъ, какъ говорилось въ приведенномъ выше лѣтописномъ разсказѣ, а былъ расширенъ и возобновленъ въ своихъ укрѣпленіяхъ). Въ 1008 году здѣсь была сооружена каменная церковь Воздвиженія Честнаго Креста Господня. Съ 1054 года Переяславль сталъ стольнымъ городомъ удѣльнаго княжества и впослѣдствіи переходилъ отъ однихъ князей къ другимъ въ родахъ Мстиславичей, Владиміровичей и Ольговичей. Ярославъ Мудрый назначилъ Переяславль въ удѣлъ своему любимому сыну Всеволоду, который былъ вынужденъ вести постоянную борьбу со степью. Послѣ раздора въ семьѣ Ярослава Мудраго, окончившейся, какъ извѣстно, изгнаніемъ Изяслава изъ Кіева и водвореніемъ тамъ Святослава, Всеволодъ сѣлъ въ Черниговѣ, а въ Переяславлѣ остался его сынъ Владиміръ Мономахъ. Во время частыхъ отлучекъ послѣдняго о городѣ заботились его церковные іерархи. Такъ, въ 1089 году стараніями епископа Ефрема была закончена постройкой обширная церковь во имя св. Михаила, затѣмъ вокругъ города была сооружена каменная стѣна съ крѣпкими воротами, построены еще двѣ церкви св. Ѳеодора и св. Андрея, поставлено „строенье банное, сего же не бысть прежде на Руси“. Самая крѣпость — Переяславскій Кремль находилась на небольшомъ мысу, образуемомъ р. Трубежемъ и устьемъ р. Альты. Вокругъ крѣпости существовалъ также городъ, называвшійся посадомъ или *предгоріемъ*. Втеченіе XI и XII столѣтій Переяславль неоднократно являлся ареной усобицъ русскихъ князей и часто подвергался нападеніямъ сосѣдей половцевъ. Въ 1239 году Переяславль былъ взятъ Батыемъ, который выжегъ какъ самый городъ, такъ и окрестныя его селенія, истребивъ при этомъ бо́льшую часть его жителей. Съ этого времени и до XVII столѣтія свѣдѣній о судьбѣ города почти не имѣется; извѣстно только то, что въ 1320 году главная часть Переяславскаго княжества была присоединена Гедиминомъ къ Литвѣ, а въ 1386 г. подпала подъ власть По́льши. Въ 1628 году, когда введеніе уніи и другія притѣсненія со стороны поляковъ вызвали въ Малороссіи возстаніе, казаки малорусскіе и запорожскіе, избравъ въ гетманы Тараса Трясилу на мѣсто убитаго ими Григорія Чернаго, напали въ окрестностяхъ Переяславля на поляковъ, предводительствуемыхъ Конецпольскимъ, и часть ихъ истребили, а часть обратили въ бѣгство. Событіе это извѣстно подъ именемъ „Тарасовой ночи“. Спустя нѣсколько лѣтъ Переяславль сдѣлался центромъ новаго возстанія, подъ предводительствомъ гетмана Остраницы. Въ 1648 году въ Переяславлѣ происходили извѣстные переговоры Богдана Хмельницкаго съ польскимъ королевскимъ посольствомъ, во главѣ котораго стоялъ Кисель. Во время Богдана Хмельницкаго Переяславль былъ полковымъ городомъ съ 6 тысячами дворовъ. Въ 1654 году въ Переяславлѣ состоялась присяга Хмельницкаго и всей старшины на подданство Малороссіи царю Алексѣю Михайловичу; присягу принималъ пріѣхавшій сюда изъ Москвы боярин Бутурлинъ. Тогда же Переяславль, какъ важнѣйшій городъ края, былъ назначенъ для помѣщенія охранительнаго русскаго отряда. Въ 1659 году здѣсь происходила рада, на которой былъ выбранъ въ гетманы Юрій Хмельницкій, и производилась присяга его со всѣмъ малороссійскимъ войскомъ Москвѣ. До 1764 года Переяславль оставался полковымъ городомъ, затѣмъ вошелъ въ составъ Малороссійской губерніи, въ 1781 году былъ назначенъ уѣзднымъ городомъ Кіевскаго намѣстничества.

и наконецъ въ 1802 году былъ приписанъ съ уѣздомъ ко вновь образованной Полтавской губерніи.

Древнихъ зданій въ городѣ не сохранилось; существующія церкви, изъ которыхъ Успенская первоначально строена была въ 1010 году, сохранились въ передѣлкахъ, относящихся не ранѣе какъ къ XVII столѣтію. Остатки древняго укрѣпленія въ видѣ рва и вала находятся между р. р. Трубежемъ и Альтою. Впослѣдствіи Переяславль былъ укрѣпленъ еще въ 1709 году земляннымъ валомъ, который сооружался плѣнными шведами. Въ 1806 году земляной валъ былъ отданъ на откупъ селитрянымъ заводчикамъ, а въ 1812 году поступилъ въ собственность кн. Кочубея. Жителей въ Переяславлѣ, по переписи 1897 года, оказалось 14.600 человѣкъ.

Какъ въ самомъ городѣ Переяславлѣ, такъ и въ ближайшихъ его окрестностяхъ въ большомъ количествѣ отыскиваются древніе предметы. Такъ, въ самомъ Переяславлѣ, въ различныхъ его пунктахъ (въ урочищѣ „Альтецкомъ", близъ „острога", на „Ярмарочной площади" и др.) находилось множество серебряныхъ колецъ, сережекъ, бусъ и пр. вещей. Вблизи города въ многочисленныхъ насыпяхъ найдены серебряныя серьги въ видѣ большихъ тонкихъ колецъ, до половины обвитыхъ двумя тонкими проволоками—гладкой и крученой съ застежкой, а къ сѣверо-востоку отъ города, въ песчаныхъ дюнахъ встрѣчаются кости животныхъ и куски древней посуды, весьма характерной своимъ орнаментомъ и формой.

Верстахъ въ 6 на сѣверо-западъ отъ Переяславля, при рѣчкѣ *Альтѣ* расположено волостное село *Демянцы* съ населеніемъ около $2^1/_2$ тыс. душъ, а неподалеку отъ него—хуторъ *Сытиловка*, гдѣ работаетъ небольшой, но старинный кирпичный заводъ В. и Н. А. Лѣстовничей (основанный еще въ XVIII столѣтіи).

Верстахъ въ 13 къ в.-с.-в. отъ города находится село *Строково* (жителей около 1.200 чел.), въ которомъ нельзя не видѣть лѣтописнаго *Стрякова*, упоминающагося во время похода Юрія Долгорукаго на Переяславъ противъ Изяслава Мстиславича. Сперва Юрій ждалъ своихъ союзниковъ—половцевъ, но не получая отъ нихъ извѣстій и боясь, что промедленіе позволитъ Изяславу заручиться союзникомъ и собрать силы, двинулся къ Супою. Въ Ипатьевской лѣтописи говорится: „и стояша у Бѣлыевежи мѣсяцъ, съжидаючи къ собѣ половцевъ и отъ Изяслава покорения; и видѣвши, еже отъ Изяслава нѣту ни вѣсти, и оттолѣ поидоша Супоеви". . . „и половци дикіе придоша къ Гюргеви ту на Супой многое множьство. . . Гюрги же рече: поидемъ къ Переяславлю, тути ему прити да негли ту покориться, и пришедше сташа у Куднова сельца, перешедше *Стряковъ*", а въ Воскресенской лѣтописи сказано „и пришедше сташа у Куднова сельца и перешедше *Стряковъ*, сташа". Возлѣ Строкова Юрій оставался втеченіе 3 дней. Въ 2 съ небольшимъ верстахъ отъ с. Строкова къ юго-востоку лежитъ при озерѣ *Пархомъ* волостное село *Пономли*, имѣющее около $4^1/_2$ тыс. жителей, прав. церковь и болѣе 100 вѣтряныхъ мельницъ, а верстахъ въ 6 на сѣверо-востокъ отсюда—село *Сосново* съ населеніемъ приблизительно въ 2.400 человѣкъ. Начиная отъ двухъ послѣднихъ селъ и далѣе къ западу до теченія р. Трубежа сохранились значительные остатки прежнихъ лѣсовъ, широкая полоса которыхъ встарину защищала Переяславль и его окрестности съ сѣвера.

Верстахъ въ 18 къ юго-востоку отъ города по транспортной дорогѣ лежатъ людныя села: *Вергуны* (*Средніе Полови*) съ населеніемъ свыше 3 тысячъ душъ и въ 2 верстахъ отъ него къ югу село *Янжки Полови* также съ болѣе чѣмъ 3-тысячнымъ населеніемъ. То и другое село расположены при рѣчкѣ *Чирки*. Неподалеку отъ села Вергуновъ, по предположенію нѣкоторыхъ изслѣдователей, находилось вышеупоминавшееся лѣтописное село *Куднво*.

Также къ юго-востоку отъ Переяславля, но по почтовому тракту и нѣсколько болѣе къ югу, верстахъ въ 12 отъ города расположено еще людное село *Дыбли*, при рѣчкѣ того же имени, съ населеніемъ около 2 тыс. душъ, а еще въ 9 верстахъ отъ него въ томъ же направленіи и при томъ же трактѣ лежитъ волостное село *Хоцки*, имѣющее свыше $2^1/_2$ тыс. жителей, прав. церковь, еврейскій молитвенный домъ, почтовую станцію, около десятка лавокъ и 4 ярмарки. Возлѣ села Хоцекъ были вырыты изъ песчаныхъ холмовъ два кремневыхъ наконечника стрѣлъ серцевидной формы, кремневый ножъ, кремневые остатки отъ ножей, а также нѣсколько бронзовыхъ наконечниковъ стрѣлъ и два глиняныхъ сосуда съ сожженными человѣческими костями.

*Переяславскій* уѣздъ имѣетъ на востокѣ почву, принадлежащую къ типу средняго суглинистаго чернозема, на всемъ же остальномъ своемъ пространствѣ — слабо-супесчаный черноземъ и только въ прибрежной полосѣ уѣзда встрѣчаются подзолистыя супеси и глинистые пески. Лѣса въ уѣздѣ, занимаютъ до 10% всей его площади. Жителей насчитывается до 185.400, что̀ даетъ на кв. версту,

въ среднемъ, болѣе 50 жит.; со времени освобожденія крестьянъ населеніе увеличилось на 60%; населеніе уѣзда чисто малороссійское съ примѣсью евреевъ до 5%. Изъ крестьянъ 96% находятся на подворномъ пользованіи, остальные — на общинномъ. Изъ крестьянъ 35% вышли изъ крѣпостной зависимости и получили въ надѣлъ 2 дес. на рев. душу, а государственные—3,7. Подъ пашнями 62% всего пространства. Хлѣба имѣется нѣкоторый избытокъ (за 1895—1900 г. г., въ среднемъ, на душу всего населенія собиралось 22,4 пуда всѣхъ продовольственныхъ хлѣбовъ). Свекловичные посѣвы значительны. Заводская промышленность (главнымъ образомъ свеклосахарное производство) достаточно развита; она производитъ товаровъ на 800 т. р. при 1.600 рабочихъ. Волостей въ уѣздѣ 15. Крупныхъ селеній (свыше 2.000 ж.) 24; изъ нихъ 8 имѣютъ свыше 5.000 ж. Въ эпоху освобожденія крестьянъ цензовыхъ дворянъ въ уѣздѣ было 44; изъ нихъ кн. Н. П. Голицынъ владѣлъ 18.800 дес., Д. А. Трощинскій и Войцеховичъ—отъ 5 до 6 тыс., Романовичи-Славатинскіе—свыше 4 тыс. и Бобровниковы—свыше 3 тыс. дес.

Слѣдующая за Переяславомъ пароходная пристань по р. Днѣпру *Каневъ* расположена на 140-й верстѣ отъ Кіева (уѣздный городъ Кіевской губерніи). Противъ г. Канева, на такъ называемой *Паромной кости*, на лѣвомъ берегу Днѣпра была найдена куча костей пещернаго медвѣдя, мамонта, коня, бобра, оленя, собаки, козы, водяной крысы, бѣлки, рыбъ (между прочимъ щуки гигантскихъ размѣровъ), обломки сгнившаго дерева, черепки глиняной посуды, каменные бруски, копья изъ тонкихъ бараньихъ костей, кремневыя стрѣлы и нѣкоторые другіе предметы.

Далѣе слѣдуетъ пристань *Прохоровка*, при селѣ того же имени, на 147-й в. и *Бубново*—на 160-й верстѣ—обѣ уже въ Золотоношскомъ уѣздѣ. Послѣдняя пристань находится при мѣстечкѣ *Бубновъ*, въ которомъ видятъ лѣтописную *Дубницу*: „Томъ же лѣтѣ (1155 году) придоша изнова половци на миръ и сташа подъ Дубницю они до верхъ Супоя. Гюргий же скупяся съ сыновцемъ своимъ съ Ростиславомъ и съ Володимиромъ, и съ Ярославомъ Изяславичемъ ... поиде на снемъ къ Каневу". Впослѣдствіи мѣстечко принадлежало Переяславскому полку. Въ настоящее время здѣсь около тысячи жителей.

Верстахъ въ 5 къ сѣверу отъ пристани находится село *Бубновская Слободка* съ населеніемъ около $2^1/_2$ тыс. душъ.

Къ сѣверо-востоку же отъ пристани, верстахъ въ 8, лежитъ селеніе *Новая Гребля*, при которомъ работаетъ винокуренный заводъ Андріанопольскаго съ годовымъ производствомъ спирта на сумму около 8 тыс. рублей.

Далѣе слѣдуютъ пристани *Сѣкирны* — на 175-й верстѣ отъ Кіева, *Черкасы* — на 195-й в. (противъ станціи *Краснаго* вѣтви Черниговъ-Красное Кіево-Воронежской желѣзной дороги) и пристань *Налѣски*—на 215-й верстѣ.

Отъ послѣдней пристани, верстахъ въ 7 отъ берега Днѣпра къ сѣверо-востоку лежитъ при рѣчкѣ *Коваи* волостное село Золотоношскаго у. *Васютинцы*, имѣющее свыше 5 тыс. жителей, церковь, нѣсколько лавокъ, еженедѣльный базаръ и 4 ярмарки. Возлѣ села залегаютъ характерные дюнные пески, принадлежащіе аллювіальной долинѣ Днѣпра; песокъ, оставляемый рѣкою послѣ весеннихъ ея разливовъ, обсыхаетъ лѣтомъ и переносится господствующими вѣтрами далеко за черту разлива. Дюны здѣсь очень часто засыпаютъ окрестныя болота и луга. На востокъ-же отъ пристани, верстахъ въ 4 находится село *Москаленки* съ населеніемъ свыше $2^1/_2$ тыс. душъ; здѣсь есть церковь, нѣсколько лавокъ и еженедѣльный базаръ.

Слѣдующая пристань — *Бугунъ*, на 235-й в. отъ Кіева.

Верстахъ въ 5 отъ берега лежитъ людное волостное мѣстечко *Еремѣевка*, основанное въ 1775 году. Здѣсь болѣе 12 тысячъ жителей, 4 правосл. церкви, нѣсколько лавокъ, еженедѣльный базаръ, три ярмарки и до 70 вѣтр. мельницъ. Въ селѣ было очень развито прежде чумачество.

Верстахъ въ 15 отсюда на востокъ, при р. *Сулѣ* и на почтовомъ трактѣ въ Кре-

менчугъ, извѣстной прежде подъ именемъ *Царьградской дороги*, расположено волостное мѣстечко Золотоношскаго у. *Жовнинъ*, въ которомъ видятъ лѣтописный городъ Желни, возникшій въ 1116 году по плану, начертанному Владиміромъ Мономахомъ для защиты юго-восточныхъ границъ Руси: „въ лѣто 1116 Ярополкъ сруби городъ Желъди Дрьючиномъ, ихъ же бѣ полонилъ". Въ настоящее время здѣсь около 6 тыс. жителей, церковь, почтовая станція, около десятка лавокъ, еженедѣльный базаръ и 4 ярмарки. Возлѣ мѣстечка начинается возвышенный правый берегъ Сулы; обнажающаяся здѣсь порода представляетъ собою лёссъ, заключающій въ себѣ скопленія мелкихъ и нѣжныхъ раковинъ сухопутныхъ мягкотѣлыхъ моллюсковъ. Въ 1881 году здѣсь былъ найденъ скелетъ мамонта; возлѣ же мѣстечка найденъ каменный молотъ.

Верстахъ въ 7 къ юго-западу отъ Жовнина лежитъ еще людное волостное село *Лялинцы*, имѣющее болѣе $3^1/_2$ тыс. жителей, церковь, еженедѣльный базаръ и двѣ ярмарки.

*Золотоношскій* уѣздъ, прилегающій юго-западной своей стороной къ Днѣпру, имѣетъ почти на всемъ пространствѣ плодородную суглинистую или слабо супесчаную черноземную почву, за исключеніемъ песчаныхъ полосъ вдоль рѣкъ Днѣпра и Сулы. Лѣса, исключительно лиственные, занимаютъ только до $4^1/_2\%$ пространства. Уѣздъ достаточно густо заселенъ; въ немъ съ городомъ насчитывается до 228.300 ж., что даетъ на кв. версту 58 жит., причемъ населеніе со времени освобожденія крестьянъ увеличилось на 63%. Населеніе почти исключительно принадлежитъ къ малорусскому племени. Землевладѣніе у крестьянъ преобладаетъ подворное; на общинномъ владѣніи состоитъ однако 16% всѣхъ крестьянъ. Изъ крестьянъ 40% находились въ крѣпостной зависимости; они получили въ надѣлъ 1,8 дес. на ревизскую душу и бывшіе государственные—3 дес. Подъ пашнями 60% всѣхъ земель, и хлѣба, при сравнительно высокомъ плодородіи почвы, имѣется нѣкоторый избытокъ (за 1895—1900 г. г. собиралось продовольственныхъ хлѣбовъ на душу всего населенія, въ среднемъ, 21,9 пуда). Заводская промышленность мало развита. Заводы уѣзда производятъ на сумму свыше 300 тыс. р. при 640 рабочихъ. Кустарные промыслы въ уѣздѣ имѣютъ небольшое развитіе; главный центръ кустарныхъ промысловъ—мѣст. Паньское. Волостей въ уѣздѣ 20. Крупныхъ поселковъ (свыше 2.000 ж.) въ уѣздѣ кромѣ города 35; изъ нихъ одна (Еремѣевка) имѣетъ свыше 12 т. ж., другой (Жовнинъ)—свыше 5.000, остальные 33—отъ 2 до 5.000. Крупныхъ землевладѣній немало. Въ эпоху освобожденія крестьянъ цензовыхъ дворянъ было 53. Изъ нихъ 9 дворянскихъ фамилій владѣли болѣе чѣмъ 3.000 дес., кн. Барятинскіе—20 тыс. дес. кн. Кантакузены—19 тыс., Неплюевы—16 тыс., Тамары—14 тыс., гр. Завадовскіе и Лукашевичи—свыше 6 тыс., Кочубеи, Галаганы и Требинскіе—отъ 3 до 5 тыс.

Верстахъ въ 15 къ юго-востоку отъ Жовнина, при томъ же почтовомъ трактѣ, но уже въ Кремѣнчугскомъ уѣздѣ находится при р. *Сулѣ* мѣстечко *Чигирина Дубрава* (*Морозовка*); время основанія мѣстечка неизвѣстно, но уже въ концѣ XVI вѣка оно упоминается въ числѣ вотчинъ князей Вишневецкихъ со 137 душами мужск. пола; въ 1764 году оно принадлежало Лубенскому полку. Въ настоящее время здѣсь болѣе $1^1/_2$ тыс. жителей, двѣ православныхъ церкви, нѣсколько лавокъ, воскресный базаръ и двѣ ярмарки. Противъ этого мѣстечка днѣпровская долина представляетъ замѣчательное озеровидное расширеніе болѣе 20 верстъ въ ширину. Лѣвый берегъ Сулы, на которомъ расположено это мѣстечко, состоитъ изъ желтыхъ рыхлыхъ песковъ, сцементованныхъ мѣстами водною окисью желѣза.

Въ 5 в. къ сѣверо-востоку находится волостное село *Мозольевка* съ тысячью жителей и двумя ярмарками, а въ 4 в. къ юго-востоку отсюда лежитъ село *Великій Узвозъ* (*Пронозовка*) при днѣпровскихъ плавняхъ съ населеніемъ около 2 тыс. душъ.

Въ 5 приблизительно верстахъ отъ Жовнина на востокъ, при озерѣ *Стовидлъ* расположено село *Лебеховка* (жителей до 700 чел.), возлѣ котораго были найдены кремневыя стрѣлы, бронзовыя цилиндрическія трубочки съ привѣсками, бронзовыя стрѣлы и серебряныя бляхи, а также монисто съ разнообразными бусами изъ стекловидной массы синяго и краснаго цвѣта. Въ 2 в. къ сѣверо-востоку отъ послѣдняго села лежитъ людное село *Шушеловка* съ населеніемъ свыше 2 тыс. душъ и съ 2 ярмарками и наконецъ верстахъ въ 6 отсюда къ востоку находится еще многолюдное село *Броварки*, имѣющее жителей около 2.700 душъ.

Слѣдующая на Днѣпрѣ пристань *Бужинъ* лежитъ на 260-й верстѣ отъ Кіева. Противъ пристани расположены вышеназванныя села Лялинцы, Жовнинъ и др.

Далѣе слѣдуетъ пристань *Новогеоргіевскъ*, приблизительно на 300-й в.

отъ Кіева (правый берегъ Днѣпра). На противуположномъ берегу Днѣпра, верстами 6 ниже его по теченію расположено село *Власовка* съ населеніемъ болѣе 2 тыс. душъ, а верстахъ въ 6 къ сѣверу отъ него, при почтовомъ трактѣ въ Кременчугъ лежитъ волостное село *Недогарокъ*, имѣющее $2^1/_2$ тыс. жителей.

Въ 6 верстахъ на з.-с.-з. отъ послѣдняго села на томъ же трактѣ находится село *Максимовка*, расположенное на обрывистомъ берегу заливного озера *Быстрика*, старицы Днѣпра; берегъ озера, поднимающійся на 50—60 метровъ надъ уровнемъ воды, представляетъ значительный интересъ для геолога, благодаря прекрасному разрѣзу, открывающему въ обрывѣ цѣлую серію пластовъ, состоящую изъ желѣзистыхъ песковъ, бѣлаго нѣжнаго мергеля, сильно глинистаго, называемаго мѣстными жителями *маслянкой* и употребляемаго для бѣленія хатъ, голубовато-бѣлаго мергеля (по мѣстному *сыпецъ*) и бѣлаго кварцеваго лёсса подъ черноземомъ. Породы, напластованныя подъ лёссомъ, отнесены проф. Гуровымъ къ эоцену третичной системы. Въ с. Максимовкѣ около 2.700 жителей, церковь, болѣе 20 вѣтр. мельницъ и нѣсколько маслобойныхъ заведеній.

Наконецъ въ 5 верстахъ отъ Максимовки къ сѣверо-западу, на почтовомъ трактѣ расположенъ заштатный городъ Кременчугскаго уѣзда **Градижскъ** (Градище) при рѣчкѣ *Гирманъ*. Послѣдняя въ весеннее половодье сливается съ Днѣпромъ, благодаря чему суда и плоты получаютъ возможность въ это время, совпадающее съ ярмаркой въ городѣ, подходить къ самому городу. Близъ Градижска въ урочищѣ *Пьявикъ*, при соединеніи рѣчекъ *Николки* и Гирмана, на возвышенности стоитъ каменная церковь бывшаго здѣсь Пѣвогорскаго монастыря, упраздненнаго въ 1756 году и принадлежавшаго прежде Кіево-Печерской лаврѣ. Жителей въ Градижскѣ, по даннымъ всеобщей переписи 1897 г., $9^1/_2$ тыс. душъ.

Слѣдующая пристань — *Кременчугъ* на 320-й в. отъ Кіева; при ней расположенъ уѣздный городъ Кременчугъ, описанный нами вмѣстѣ съ его окрестностями уже выше, при разсмотрѣніи Харьково-Николаевскаго желѣзнаго пути (стр. 309—312).

Далѣе, уже въ Кобеляцкомъ уѣздѣ слѣдуетъ пристань *Калиберды* на 350-й верстѣ отъ Кіева. Возлѣ пристани расположено волостное мѣстечко *Келеберда*, бывшее въ XVIII вѣкѣ сотеннымъ мѣстечкомъ Полтавскаго полка. Здѣсь около 1.300 жителей, 4 церкви, болѣе десятка лавокъ, около 20 водоплавныхъ мельницъ, базаръ и 4 ярмарки. Жители занимаются промышленнымъ рыболовствомъ. Здѣсь, ниже церкви, мысомъ вдается въ Днѣпръ выступъ свѣтло-розоваго гранитита, занимающій по берегу версты полторы. Этотъ гранититъ мѣстами становится, по наблюденію проф. Гурова, гнейсовиднымъ вслѣдствіе стремленія листочковъ черной слюды принять параллельное расположеніе. Между толстыми слоями гранитита встрѣчается тонко-сланцеватое видоизмѣненіе той-же породы, составляющее какъ-бы переходъ къ сланцеватому біотитовому гнейсу.

Въ 10 верстахъ на востокъ отъ Келеберды находится небольшое волостное село Кобеляцкаго у. *Бригадировка* (жителей около 500 душъ), при которомъ находится имѣніе наслѣдниковъ В. Т. Тараня „*Григорово-Бригадировка*“ площадью около 750 десятинъ, изъ которыхъ 500 составляютъ пашню; система полеводства зерновая. Имѣется заводъ рабочихъ и упряжныхъ лошадей въ составѣ 20 матокъ и 2 жеребцовъ. Крупный рогатый скотъ—мѣстный; овцы—смушковыя (помѣсь каракулей съ рѣшетиловскими и сокольскими); свиньи—беркширы. Существуетъ кирпичный заводъ.

Слѣдующая пристань — *Мишурино* — на 365-й в. Противъ пристани лежитъ мѣстечко *Переволочна*, упоминающееся еще въ XI вѣкѣ подъ именемъ города Переволочны, которымъ въ 1092 году овладѣли половцы. О дальнѣйшей судьбѣ этого города свѣдѣній не имѣется до XVII вѣка. Съ 1654 года Переволочна была заселена выходцами изъ-за Днѣпра и наз-

начена сотеннымъ мѣстечкомъ Полтавскаго полка. Въ 1709 году 30 іюня, послѣ пораженія подъ Полтавой, истомленный шведскій король Карлъ, оставивъ, по уговору генераловъ, армію на лѣвомъ берегу возлѣ Переволочны, самъ переправился на правый берегъ для бѣгства въ Турцію. Вмѣстѣ съ Карломъ переправился и Мазепа, успѣвшій захватить съ собою два боченка съ золотыми. Все-же войско, подъ начальствомъ Левенгаупта, сдалось русскимъ, по предложенію Меньшикова, военноплѣнными съ выдачею оружія и военныхъ запасовъ, съ сохраненіемъ платья и частнаго имущества. Здѣсь до настоящаго времени уцѣлѣлъ ретраншементъ, прикрывавшій отступленіе шведовъ. Съ 1715 года Переволочна считалась главнымъ пунктомъ Полтавскаго полка. Ко времени-же уничтоженія украинскихъ полковъ, около 1764—1766 годовъ, въ Переволочнѣ находилась таможня для сбора пошлинъ съ произведеній Новороссійскаго края. Въ настоящее время въ мѣстечкѣ болѣе 2 тыс. жителей, церковь, 2 ярмарки и болѣе 30 мельницъ. Возлѣ Переволочны проф. Гуровымъ обнаружены выходы гранита, гранито-гнейса и біотитоваго гнейса въ двухъ мѣстахъ: именно около стариннаго укрѣпленія, гдѣ названныя породы едва показываются изъ-подъ рѣчныхъ наносовъ, и къ сѣверу отъ озера *Кривого*. Оба мѣсторожденія имѣютъ видимую связь и составляютъ части одного и того-же мѣсторожденія гранито-гнейсовъ.

Верстахъ въ 4 къ сѣверо-востоку отъ Переволочны, при р. *Ворсклѣ* расположено волостное мѣстечко *Кишенка*, получившее свои права въ 1765 году, а до того времени принадлежавшее Полтавскому полку. Въ мѣстечкѣ около $8^1/_2$ тыс. жителей, 3 церкви, около десятка лавокъ, три ярмарки и болѣе полусотни мельницъ. Мѣстечко извѣстно своими арбузами.

Къ сѣверо-западу отъ Переволочны находится хуторъ *Тахтаевъ*, возлѣ котораго лѣвая окраина долины Днѣпра, возвышающаяся надъ уровнемъ рѣки на 28 саж. и состоящая изъ дилювіальной желто-бурой глины и чернозема, приближается къ Днѣпру на разстояніи около 1,5 версты. У подножія этой долинной окраины открытъ рядъ каменоломенъ, въ 4 мѣстахъ, на протяженіи $^1/_2$ версты, обнажающихъ стѣну сѣраго средне-зернистаго гранитита, пересѣкаемаго жилами крупно-кристаллическаго пегматита мясокраснаго цвѣта. Разработка камня, представляющаго прекрасный строительный матеріалъ, производится по мѣрѣ спроса на камень изъ Кобеляцкаго уѣзда.

Далѣе слѣдуетъ на лѣвомъ берегу Днѣпра пристань *Орликъ* на 390-й верстѣ отъ Кіева—послѣдняя днѣпровская пристань въ предѣлахъ описываемой области. Возлѣ пристани расположено волостное мѣстечко *Орликъ* (при самой пристани село *Старый Орликъ*, а въ верстѣ отъ него къ сѣверу мѣстечко *Новый Орликъ*), основанное въ 1676 году. Въ тридцатыхъ годахъ XVIII столѣтія Орликъ упоминается какъ одно изъ укрѣпленій Украинской линіи. Въ 1764 году мѣстечко входило въ составъ Полтавскаго полка. Въ мѣстечкѣ Новомъ Орликѣ около $4^1/_2$ тыс. жителей, церковь, нѣсколько лавокъ, 2 ярмарки и около 60 мельницъ. Мѣстечко расположено на старомъ песчаномъ руслѣ Днѣпра. Оно окружено настоящими дюнными образованіями, матеріаломъ для которыхъ служитъ бѣлый кварцевый песокъ, переходящій вдали отъ современнаго устья Днѣпра въ настоящій эоловый песокъ. Движущіеся песчаные холмы, называемые здѣсь *кучугурами*, расположены своими длинными осями по нѣсколькимъ направленіямъ. Здѣсь встрѣчаются какъ грядовыя, такъ и типичныя подковообразныя дюны. Въ селѣ Старомъ Орликѣ жителей менѣе тысячи душъ. Въ нѣсколькихъ верстахъ отъ села Стараго Орлика, внизъ по Днѣпру, среди

рѣчныхъ аллювіальныхъ песковъ находится рядъ выступовъ краснаго слоистаго гранитита, въ которыхъ въ началѣ 80-хъ годовъ заложена была каменоломня г. Деллингаузеномъ. Добытый здѣсь гранититъ сплавлялся по Днѣпру въ Екатеринославъ для сооруженія желѣзнодорожнаго моста.

Верстахъ въ 4 къ сѣверо-западу отъ м. Н. Орлика лежитъ хуторъ *Ульяновка*— имѣніе кн. А. А. Урусовой; здѣсь съ 1893 г. работаетъ винокуренный заводъ съ годовымъ производствомъ спирта на 14 слишкомъ тысячъ рублей.

Миновавъ пристань Орликъ, Днѣпръ верстахъ въ 5 отсюда, за устьемъ р. *Орели* выходитъ уже за предѣлы нашей области.

*Кобелякій* уѣздъ, прилегающій къ Днѣпру южною своею частью, имѣетъ очень хорошую черноземную почву, только мѣстами глинистую и песчаную вдоль р.р. Днѣпра, Псла и Ворсклы и отчасти Орели. Лѣса занимаютъ менѣе 4% всего пространства. Уѣздъ густо населенъ: онъ имѣетъ (съ городомъ) 221 тыс. ж., по 70 на кв. версту, причемъ населеніе уѣзда со времени освобожденія крестьянъ увеличилось почти на 70%. Жители почти всѣ принадлежатъ къ малорусскому племени за исключеніемъ ничтожнаго количества бѣлоруссовъ въ д. Рекуновкѣ. Землевладѣніе у крестьянъ преобладаетъ подворное, хотя, впрочемъ, на общинномъ пользованіи состоитъ 28% всѣхъ крестьянъ. Изъ крестьянъ 28% находились въ крѣпостной зависимости; они получили въ надѣлъ 1,9 дес. на рев. душу, а бывшіе государственные — 8,3 дес. Подъ пашнями 68% всѣхъ земель, и хлѣба, при сравнительно высокомъ плодородіи почвы, получается избыткокъ (23,5 пуда всѣхъ продовольственныхъ хлѣбовъ на душу въ среднемъ за 1895—1900 г.г.). Кромѣ хлѣба сѣется въ значительномъ количествѣ ленъ. Бахчеводство также очень развито. Заводская промышленность имѣетъ самое ничтожное развитіе; фабрики и заводы уѣзда производятъ товаровъ на 50 т. р. при 1.000 рабочихъ. Кустарная промышленность также очень мало развита. Волостей въ уѣздѣ 19; крупныхъ селеній (свыше 2.000 ж.) 9. Крупныхъ землевладѣльцевъ въ уѣздѣ не особенно много. Въ эпоху освобожденія крестьянъ цензовыхъ дворянъ было 40. Въ числѣ ихъ 3 дворянскихъ фамиліи имѣли свыше 3.000 дес. (отъ 3 до 5.000): Гавриленко, Остроградскіе и Козельскіе.

Перейдемъ теперь къ описанію послѣдняго магистральнаго пути нашей области *Либаво-Ромны-Кременчугской* желѣзной дороги. Линія *Кременчугъ-Ромны* составляетъ собою вѣтвь Харьково-Николаевской желѣзной дороги и имѣетъ протяженіе въ 201 версту.

За Кременчугомъ первая станція этого пути *Рублевка* находится на 22-й верстѣ. Станція занята главнымъ образомъ отпускомъ грузовъ, которыхъ отсюда уходитъ болѣе 250 тыс. пудовъ, въ томъ числѣ хлѣба болѣе 100 тыс. пуд. и лѣсныхъ строительныхъ матеріаловъ около 120 тыс. пудовъ. При селѣ находится промышленный плодовый питомникъ Е. И. Кикиса.

При станціи на берегу р. *Каламака* расположено одноименное со станціей село *Рублевка*, имѣющее около 2 тыс. жителей, нѣсколько лавокъ и одну ярмарку.

Верстахъ въ 9 къ с.-с.-з. отъ станціи, при рѣчкѣ *Сухомъ Омельничкѣ* лежитъ волостное мѣстечко *Пустовойтово* съ 1.400 жителями и одной ярмаркой. Въ эпоху освобожденія крестьянъ Пустовойтово принадлежало наслѣдникамъ Базилевскаго, владѣвшимъ здѣсь 10 тыс. дес. Нынѣ здѣсь находится имѣніе В. А. Остроградскаго „Пустовойтово“ площадью около 3 тыс. десятинъ. Сѣвооборотъ трехпольный. Въ хозяйствѣ имѣется конный заводъ рысистыхъ лошадей, а также заводъ крупнаго рогатаго скота украинской породы; свиньи здѣсь — чистокровные линкольны. Имѣются садъ, виноградникъ и огородъ; на послѣднемъ, между прочимъ, разводятся спаржа, артишоки и анисъ. Въ 4 верстахъ къ востоку отъ с. Пустовойтова находится имѣніе гр. Е. и М. В. Капнистъ „*Пузиково*“. Всей земли въ имѣніи 2.780 дес. Сѣвообороты приняты семипольный и шестипольный. Въ хозяйствѣ имѣется заводъ лошадей верхового сорта. Крупный рогатый скотъ — метисы симментальскаго съ мѣстнымъ. Овцы — чис-

ломъ до 400—каракули; свиньи—беркширы. Съ 1870 года въ имѣніи ведется въ обширныхъ размѣрахъ культура спаржи, дающая дохода имѣнію не менѣе тысячи рублей въ годъ.

Къ сѣверо-востоку отъ станціи верстахъ въ 8 расположено имѣніе А. К. Панаіотова *Обозновка*, занимающее площадь въ 1.450 дес. Здѣсь вводятся различные многопольные сѣвообороты. Молочное стадо состоитъ изъ полукровныхъ швейцарскихъ и мѣстныхъ коровъ, свиньи—іоркширы и помѣсь ихъ съ мѣстными, овцы—каракули. Лошади полукровныя и мѣстныя. Имѣется племенное птицеводство — разводятся кохинхины, брамапутра, лангшаны, крекъ-керъ, віандотъ, ля-флешъ, плимутъ-рокъ, доркингъ, гуданы и др. На двухъ виноградныхъ терассахъ культивируются вполнѣ дозрѣвающіе здѣсь сорта винограда — шасла, мускатъ, фонтенебло, пино и др. Въ имѣніи существуетъ винокуренный заводъ, вырабатывающій до милліона градусовъ спирта изъ продуктовъ собственнаго хозяйства. Верстахъ въ 15 къ востоку отсюда, при р. *Пслѣ* и рѣчкѣ *Манжелейкѣ* расположено волостное мѣстечко *Манжелія* Кременчугскаго у., имѣющее около $2^1/_2$ тыс. жителей, церковь, нѣсколько лавокъ и 2 ярмарки. Здѣсь находится прекрасное искусственное обнаженіе горныхъ породъ, слагающихъ правый берегъ долины р. Псла, въ глинищѣ, гдѣ мѣстные жители добываютъ слоистую, весьма нѣжную известково-песчанистую глину. Вертикальный разрѣзъ открываетъ подъ почвеннымъ слоемъ бурую песчанистую глину, крупный несортированный глинистый песокъ, заключающій сильно обтертые валуны гранита, принесенные издалека; этотъ слой выполняетъ мѣшкообразныя углубленія, болѣе или менѣе наклонныя въ нижележащемъ пластѣ (весь слой 1 с. толщ.) слоистыя, свѣтлозеленыя мергелистыя глины толщ. 3 саж. Ниже разрѣза на берегу видны мѣстами еще сѣрая вязкая глина, а подъ нею желтый кварцевый песокъ. Въ Манжелейской вол., недалеко отъ волостного села, находится с. *Троицкое*, имѣющее до 1.200 жителей. Въ эпоху освообожденія крестьянъ названное село принадлежало М. М. Котляревскому, имѣвшему здѣсь въ своемъ владѣніи до 6.000 дес.

Наконецъ къ востоку и немного къ юго-востоку отъ станціи, верстахъ въ 6, находится еще имѣніе Е. М. Остроградской *Писарщина*. Всей земли въ имѣніи болѣе 1.700 десятинъ. Сѣвооборотъ восьмипольный. Крупный рогатый скотъ имѣнія выведенъ отъ нѣмецкихъ колонистовъ Таврической губ. Свиньи — метисы іоркширы; куры—лангшаны; утки—пекинскія. Въ хозяйствѣ заведенъ большой промышленный огородъ съ разнообразной культурой и ранней выгонкой овощей и разсадъ въ парникахъ. Изъ техническихъ производствъ имѣется кирпичный заводъ.

Слѣдующая станція описываемаго пути *Глобино* находится на 18-й верстѣ за Рублевкой. Станція отправляетъ грузовъ болѣе 600 тыс. пудовъ; важнѣйшій отпускъ — хлѣбъ (болѣе 500 тыс. пуд.).

Въ 3 верстахъ къ юго-востоку отъ станціи, при рѣчкѣ *Омельничкѣ* расположено вол. мѣстечко *Глобино*, основанное въ 1851 году. Здѣсь около $3^1/_2$ тыс. жителей, церковь, нѣсколько лавокъ и 2 ярмарки. При мѣстечкѣ находится имѣніе М. А. Шапошникова площадью въ 1.650 десятинъ. Въ эпоху освобожденія крестьянъ Глобино принадлежало дворянской фамиліи Магденко, владѣвшей здѣсь болѣе чѣмъ 10 тыс. дес. Сѣвооборотъ въ хозяйствѣ принятъ шестипольный. Въ имѣніи содержатся лошади упряжного и рабочаго сорта, украинскіе волы, рогатый скотъ симментальской и украинской породы и свиньи — беркширы и темворсы.

Верстахъ въ 20—25 отъ станціи къ востоку, при рѣчкѣ *Кринкѣ* лежитъ вол. село *Большіе Кринки*, имѣющее около 1.400 жителей, церковь, нѣсколько лавокъ и ярмарку.

Верстахъ въ 5 отъ него къ сѣверо-востоку, но уже въ предѣлахъ Хорольскаго уѣзда, находится небольшое селеніе *Петровка*, при которомъ расположено имѣніе и винокуренный заводъ Базилевскаго, выкуривающій спирта на 6 слишкомъ тыс. рублей.

Верстахъ въ 8 къ юго-западу отъ станціи при р. *Кагамлыкѣ* расположено вол. село *Пироги*, съ населеніемъ около $1^1/_2$ тыс. душъ и одной ярмаркой.

Къ сѣверо-западу отъ станціи, вер. въ 13, при рѣчкѣ *Кривой Рудѣ* лежитъ волостное село *Горбы*, имѣющее свыше 2 тыс. жителей, правосл. церковь, еврейскій молитв. домъ, нѣсколько лавокъ, воскресный базаръ и двѣ ярмарки.

*Кременчугскій* уѣздъ, прилегающій ю.-з. своею стороною къ Днѣпру, имѣетъ въ с.-с.-в. своей полосѣ почву, принадлежащую къ типу средняго суглинистаго чернозема, далѣе въ средней полосѣ — слабо-супесчаный черноземъ и наконецъ въ прибрежной части — черноземную супесь. Лѣса, занимаютъ только съ небольшимъ 3% всего пространства, такъ что уѣздъ имѣетъ степной харак-

теръ. Уѣздъ есть одинъ изъ самыхъ густонаселенныхъ въ губерніи, а именно имѣетъ (съ городами) 247 тыс. ж., по 82 жит. на кв. версту, причемъ населеніе его со времени освобожденія крестьянъ возросло болѣе чѣмъ на 30%. Населеніе почти исключительно малорусское; есть небольшое количество великоруссовъ въ Кременчугѣ. Землевладѣніе у крестьянъ преобладаетъ подворное; на общинномъ пользованіи состоитъ только 10% всѣхъ крестьянъ. Изъ крестьянъ 32% вышли изъ крѣпостной зависимости; они получили въ надѣлъ 1,4 дес. на ревизск. душу, а государственные крестьяне—по 3,1 дес. Подъ пашнями 67% всѣхъ земель; продовольственнаго хлѣба (за вычетомъ овса и посѣвныхъ сѣмянъ) при сравнительно высокомъ плодородіи почвы получается до $4^1/_2$ милл. пудовъ — на душу всего населенія 18,5 п. и на душу одного сельскаго—25,8 п. (въ среднемъ за 1895—1900 г.г.). Скотоводство и въ особенности овцеводство довольно развиты. Заводская промышленность имѣетъ значительное развитіе, особенно въ г. Кременчугѣ; заводы уѣзда производятъ товаровъ на 3.300.000 руб. при 2.100 рабочихъ. Кустарные промыслы также сравнительно развиты. Волостей въ уѣздѣ 20. Крупныхъ селеній (свыше 2.000 ж.) 14. Крупныхъ землевладѣльцевъ въ уѣздѣ мало. Въ эпоху освобожденія крестьянъ ценовыхъ дворянъ было болѣе 40; но изъ нихъ только 2 дворянскія семьи владѣли болѣе чѣмъ 3.000 дес., а именно Козельскіе 4.500 дес. и Сухотины (3.000 дес.).

Далѣе, въ 22 верстахъ за Глобинымъ, уже въ Хорольскомъ уѣздѣ, слѣдуетъ станція *Веселый Подолъ*. Станція грузитъ товаровъ для отправки втеченіе года около 1,3 милл. пудовъ; главный отпускной грузъ — хлѣбъ (болѣе 0,9 м. п.).

Свое названіе станція получила отъ имени лежащаго въ 4 верстахъ отъ нея къ востоку села *Веселаго Подола*, въ которомъ болѣе $1^1/_2$ тыс. жителей, церковь и двѣ ярмарки. Въ эпоху освобожденія крестьянъ село это принадлежало старому малороссійскому дворянскому роду Родзянко, представители котораго въ это время владѣли въ Хорольскомъ уѣздѣ 24 тыс. дес. земли. Родоначальникъ этой фамиліи Василій Родзянко, умершій въ 1736 г., былъ сотеннымъ въ Хоролѣ, а Иванъ Родзянко—полковникомъ гадячскимъ. Пользовавшаяся въ Петербургѣ большимъ уваженіемъ начальница екатерининскаго института Екат. Влад. Родзянко была вдовою хорольскаго помѣщика ген.-м. Мих. Петр. († 1828). Сынъ его Влад. Мих. былъ почетнымъ опекуномъ. Въ с. Веселомъ Подолѣ родился въ 1827 году украинскій поэтъ — байкарь (баснописецъ) Леонидъ Ив. Глѣбовъ. Верстахъ въ 7 отсюда къ юго-востоку при р. Хоролѣ расположено волостное село Хорольскаго у. *Зайченцы* съ населеніемъ около 1.200 душъ, а верстахъ въ 17 отъ послѣдняго села, на томъ-же берегу Хорола лежитъ другое вол. село *Зубани*, имѣющее около 1.800 жителей, церковь, около десятка лавокъ и 5 ярмарокъ; въ селѣ болѣе 20 мельницъ, въ томъ числѣ болѣе 5 водяныхъ.

Къ сѣверо-западу отъ станціи верстахъ въ 7 находится д. *Большіе Липяги*, возлѣ которой попадались каменныя и кремневыя орудія, а также былъ найденъ желѣзный боевой топоръ. Верстахъ въ 16 отсюда на западъ, при рѣчкѣ *Кривой Рудѣ* лежитъ волостное мѣстечко *Оболонь*, имѣющее около $3^1/_2$ тыс. жителей, церковь правосл., еврейск. молитв. домъ, нѣсколько лавокъ, еженедѣльный базаръ и 4 ярмарки. Въ годы освобожденія крестьянъ Оболонь принадлежала бывшему статсъ-секретарю Мих. Павл. Позену, владѣвшему здѣсь 13.200 дес. и игравшему довольно видную роль въ исторіи освобожденія крестьянъ. При мѣстечкѣ находится имѣніе Л. М. Позенъ „*Оболонь*“ (въ 18 в. отъ станціи) площадью въ 2.900 десятинъ. Полевое хозяйство ведется по трехпольному сѣвообороту, но внѣ сѣвооборота высѣваются ленъ, просо и многолѣтнія травы. Въ хозяйствѣ имѣется заводъ рабочихъ лошадей — арденовъ чистокровныхъ, полукровныхъ и англоарабскихъ. Крупный рогатый скотъ въ имѣніи—молочный симментальско-фрейбургскій, а рабочій—чистокровный украинскій. Свиньи—чистокровные беркширы; гуси — породы „гергели“. Въ хозяйствѣ устроены кирпичный заводъ и мельница съ просорушкою, приводимая въ движеніе локомобилемъ.

Въ 11 вер. отъ м. Оболони на лѣвомъ берегу *Сулы* расположено вол. мѣстечко *Горошинъ*. Въ этомъ мѣстѣ происходила обыкновенно переправа половцевъ, шедшихъ грабить переяславскія окрестности. Изъ лѣтописныхъ посульскихъ укрѣпленій Горошинъ—единственное лѣвобережное укрѣпленіе на Сулѣ. Въ Духовной Владиміра Мономаха говорится: „томъ же лѣтѣ гонихомъ по половцихъ за Хоролъ, иже Горошинъ взяша“. Мѣстечко принадлежало впослѣдствіи Лубенскому полку малороссійскаго войска. Въ настоящее время здѣсь свыше 2 тыс. жителей, 2 церкви, нѣсколько лавокъ, воскресный базаръ и 4 ярмарки. Горошинъ въ эпоху освобожденія

крестьянъ принадлежалъ Устину Гудимъ-Левковичу, владѣвшему здѣсь 4.200 дес. Дворянскій родъ этотъ происходитъ отъ Петра Гудима-Левковича, пожалованнаго имѣніями, по универсаламъ гетмана Мазепы, въ началѣ XVIII в.

Близъ Горошина, въ $1^1/_2$ верстахъ къ югу, на томъ же лѣвомъ берегу Сулы лежитъ хуторъ *Супромы*, своимъ названіемъ указывающій, что противъ него былъ расположенъ какой-то Ромъ или Римъ; нѣкоторые изслѣдователи, сопоставляя различныя лѣтописныя данныя, допускаютъ возможнымъ предположить здѣсь мѣстонахожденіе лѣтописнаго города Римова (ср. выше, стр. 70).

Верстахъ въ 20 къ юго-западу отъ м. Оболони, при р. Сулѣ находится село *Липовое*, имѣющее болѣе 2 тыс. жителей, церковь, еженедѣльный базаръ и три ярмарки, а въ 7 в. къ юго-востоку отъ послѣдняго села, при рѣчкѣ *Кривой Рудѣ* расположено вол. село *Святиловка*, въ которомъ также болѣе 2 тыс. жителей, церковь, нѣсколько лавокъ, еженед. базаръ и 2 ярмарки; въ селѣ болѣе 25 вѣтр. мельницъ и нѣсколько маслобойныхъ заведеній. Верстахъ въ 4 къ югу отъ с. Липоваго, также при р. Сулѣ лежитъ село *Галицкое* (жителей менѣе тысячи душъ), въ которомъ съ 1877 года существуетъ винокуренный заводъ Сокола съ годовымъ производствомъ спирта на $6^1/_2$ тыс. рублей.

Слѣдующая станція описываемаго пути *Хоролъ* находится въ 20 верстахъ отъ предъидущей. Станція отправляетъ болѣе $1^1/_2$ милл. пудовъ разныхъ грузовъ, въ томъ числѣ болѣе 0,8 м. п. хлѣба; получаетъ же груза станція около 0,6 м. пудовъ.

Верстахъ въ 4 къ в.-ю.-в. отъ станціи лежитъ уѣздный городъ Полтавской губерніи **Хоролъ**. Городъ расположенъ на берегу р. *Хорола*. Время основанія его остается неизвѣстнымъ, но о немъ сохранились упоминанія еще въ начальной лѣтописи. Такъ, въ Духовной Владиміра Мономаха подъ 1083 годомъ сказано: „Томъ же лѣтѣ гонихомъ по половцихъ за Хоролъ, иже Горошинъ взяша, и ходихомъ за Сулой". Въ 1111 году, во время похода князей въ днѣпровскія степи на половцевъ, русскіе „оставили сани" въ Хоролѣ—„и ту сани пометаша". Въ 1185 году здѣсь былъ разбитъ ханъ половецкій Кончакъ кн. Святославомъ и Рюрикомъ, а въ 1215 году кн. Владиміръ Всеволодовичъ гналъ половцевъ отъ Переяслава къ Хоролу и при переправѣ черезъ рѣку былъ ими разбитъ и захваченъ въ плѣнъ. Дальнѣйшихъ свѣдѣній о жизни города долгое время не имѣется вовсе, но на существованіе его въ концѣ XVI вѣка или по крайней мѣрѣ въ началѣ XVII указываетъ упоминаніе о немъ въ Книгѣ Большого Чертежа: „А отъ Днѣпра вверхъ по Пслу 50 верстъ, пала рѣчка Хоролъ, а отъ Сулы на Хоролѣ отъ устья 20 верстъ градъ Хоролъ; на той же рѣчкѣ на Хоролѣ Миръ-Городокъ. А градъ Хоролъ отъ Лубенъ 20 верстъ". Въ началѣ XVII столѣтія Хоролъ принадлежалъ къ числу вотчинъ князей Вишневецкихъ и представлялъ собою въ то время значительный населенный пунктъ, имѣвшій 1297 душъ мужского пола. Въ половинѣ XVII вѣка, при Богданѣ Хмельницкомъ, Хоролъ былъ назначенъ сотеннымъ мѣстечкомъ Миргородскаго полка и въ этомъ положеніи оставался до паденія гетманства. Въ 1789 году Хоролъ былъ назначенъ уѣзднымъ городомъ Кіевскаго намѣстничества, въ 1795 году—отошелъ къ Черниговскому, въ 1797 году вошелъ въ составъ Малороссійской губ. и наконецъ съ 1802 года онъ состоитъ въ своемъ нынѣшнемъ положеніи уѣзднаго города Полтавской губерніи. Жителей въ городѣ въ 1897 году оказалось 8.890 душъ.

Противъ города на другомъ берегу р. Хорола расположено вол. село *Вишняки* съ населеніемъ свыше $1^1/_2$ тыс. душъ, при которомъ съ 1876 г. работаетъ винокуренный заводъ Котляревской, вырабатывающій спирта въ годъ на сумму почти въ 12 тыс. рублей.

Вер. въ 8 отъ города ниже по р. Хоролу находится село *Трубайцы* Хорольской волости, имѣющее болѣе 1.000 ж., до 20 вѣтр. мельницъ, маслобойни, кирпичные и винокуренный заводы. Въ эпоху освобожденія крестьянъ село это принадлежало Ильѣ Капнисту, владѣвшему здѣсь болѣе чѣмъ 6.000 дес.

Къ сѣверо-востоку отъ города Хорола идетъ почтовый трактъ на *Миргородъ*. По этому тракту, на лѣвомъ берегу Хорола, верстахъ въ 12 отъ города лежитъ другое вол. село *Новая Аврамовка*, имѣющее болѣе 2 тыс. жителей, церковь, свыше 30 вѣтряныхъ мельницъ и нѣсколько маслобойныхъ заведеній.

Также къ сѣверо-востоку отъ Хорола, но по транспортной дорогѣ и по правому берегу Хорола, верстахъ въ 10 отъ города расположено мѣстечко *Княжая Лука* съ 700

приблизительно жителями и одной ярмаркой, въ которомъ съ 1806 года существуетъ винокуренный заводъ Старицкаго съ годовой выкуркой спирта на 10 тыс. рублей.

На западъ отъ станціи, верстахъ въ 11, лежатъ при небольшомъ селѣ *Хилковка* хутора *Гороховщина* и *Терновщина*—имѣніе А. Г. Афанасьева площадью въ 630 десятинъ. Сѣвооборотъ въ полевомъ хозяйствѣ принятъ семипольный. Въ хозяйствѣ имѣется заводъ чистокровныхъ рысистыхъ и рабочихъ лошадей; рысистыя лошади поступаютъ въ продажу по цѣнѣ отъ 200 до 2.000 рублей за голову. Верстахъ въ 6 къ юго-западу отсюда расположено еще имѣніе *Бурбино* Н. Н. Устимовича, занимающее площадь въ тысячу десятинъ; сѣвооборотъ шестипольный. Въ хозяйствѣ существуетъ заводъ лошадей (полукровныхъ англійскихъ и чистокровныхъ арабскихъ), орловско—растопчинскихъ и рысистыхъ; ежегодно продается до 80 лошадей. Крупный рогатый скотъ въ имѣніи — украинскій чистокровный и симментальскій, овцы — каракули, свиньи—чистокровные іоркширы. Въ хозяйствѣ имѣются винокуренный и паровой маслобойный заводы. Верстахъ въ 7 къ з.-с.-з. отъ Хильковки находится людное село *Моисѣевка (Дебровo)* съ населеніемъ около 8 тыс. душъ. Верстахъ въ 4 къ юго-западу отъ послѣдняго села лежитъ вол. село *Худолѣевка*, имѣющее около 2 тыс. жителей, церкви, нѣсколько лавокъ и три ярмарки. Неподалеку отсюда, при небольшомъ селеніи *Грабовокъ* работаютъ два завода Коневскаго — винокуренный съ годовой выкуркой спирта на 8 тыс. рублей и маслобойный, вырабатывающій растительнаго масла почти на 8 тыс. руб.

*Хорольскій* уѣздъ почти на всей своей площади имѣетъ сравнительно плодородную черноземную почву, принадлежащую къ типу средняго суглинистаго чернозема; песчаныя почвы встрѣчаются только по берегамъ рѣкъ. Уѣздъ носитъ рѣзко выраженный степной характеръ. Лѣса занимаютъ въ немъ менѣе 2% пространства. Жителей въ уѣздѣ 174.000, на кв. вер. 60. Со времени освобожденія крестьянъ населеніе уѣзда возросло на 64%. Населеніе состоитъ почти исключительно изъ малороссовъ съ совершенно ничтожною примѣсью бѣлоруссовъ и евреевъ. Только 8% крестьянъ состоятъ на общинномъ пользованіи, остальные—на подворномъ. Изъ общаго числа крестьянъ болѣе 50% вышли изъ крѣпостной зависимости; они получили въ надѣлъ только 1,7 дес. на рев. д., а бывшіе государственные—2,8 дес. Подъ пашнями 61% всего пространства; хлѣба собирается значительный избытокъ (на душу всего населенія получалось за 1895—1900 г.г., въ среднемъ, 27,0 пуда всѣхъ продовольственныхъ хлѣбовъ). Заводская промышленность въ уѣздѣ имѣетъ небольшое развитіе: она производитъ товаровъ на 400 тыс. р. при 840 рабочихъ; слабо развита также и кустарная промышленность. Волостей въ уѣздѣ 17. Крупныхъ селеній, имѣющихъ свыше 2.000 ж., 12. Въ эпоху освобожденія крестьянъ въ уѣздѣ было 46 цензовыхъ владѣльцевъ; въ томъ числѣ 5 дворянскихъ фамилій владѣли болѣе чѣмъ 3.000 дес., а именно Родзянки—свыше 80 тыс., Базилевскіе и Позенъ—отъ 18 до 15 тыс., гр. Капнисты—свыше 6 тыс. и Гудимъ-Левковичи—отъ 4 до 5 тыс.

Верстахъ въ 4 къ сѣверо-западу отъ с. Моисѣевки, на правомъ берегу р. *Сулы* расположено, уже въ Лубенскомъ у., мѣстечко *Лукомье* — еще одно изъ древнихъ посульскихъ укрѣпленій, упоминающееся въ лѣтописи, подъ именемъ городища Лукомля, въ 1179 году, когда Кончакъ сдѣлалъ набѣгъ на переяславскія земли: „князи рустіи поидоша за Сулу и сташа близь городища Лукомля; вѣсть же приимше половци, яшася бѣгу опять своею дорогою и князи воротишася восвояси". Впослѣдствіи, въ XVI вѣкѣ, Лукомье принадлежало кн. Вишневецкимъ. Въ періодъ гетманства Лукомье было сотеннымъ мѣстечкомъ Лубенскаго полка. Теперь здѣсь около тысячи жителей, 2 правосл. церкви, базаръ и три ярмарки въ году. Остатки древней земляной крѣпости видны здѣсь еще и до настоящаго времени. В. И. Ляскоронскій, посѣтившій Лукомье лѣтомъ 1892 года, въ общихъ чертахъ даетъ слѣдующее описаніе уцѣлѣвшихъ остатковъ этого интереснаго историческаго памятника [1]). Съ запада Лукомльское укрѣпленіе примыкаетъ къ степи, открытой со всѣхъ сторонъ и изрѣдка перерѣзываемой степными балками; одна изъ послѣднихъ пролегаетъ къ западу отъ Лукомля и въ древности, вѣроятно, служила надежной защитой отъ враговъ. Подъѣзжая къ Лукомлю, со стороны степи еще задолго отъ городка начинается рядъ довольно высокихъ и близко другъ отъ друга расположенныхъ кургановъ, имѣвшихъ своимъ назначеніемъ, по мнѣнію названнаго автора, служить маяками для населенія по р. Слѣпороду; эти курганы тянутся къ Лукомлю до самаго берега Сулы. Въ верстѣ отъ Лукомля, отъ берега р. Сулы и до самаго провалья, огибающаго Лукомль съ юго-

1) В. Ляскоронскій. „Остатки древняго Лукомльскаго городища". „Кіевская Старина", томъ XLII, 1893 г., стр. 426—437.

восточной стороны, тянутся валъ и ровъ; за валомъ же открывается широкая площадь, въ концѣ которой виднѣются постройки мѣстечка и среди нихъ церковь. Остатки вала опѣпляютъ мѣстечко съ правой и съ лѣвой стороны отъ дороги, обхватывая его какъ-бы крыльями. Постройки мѣстечка вплотную придвинуты къ валу. Площадь передъ валомъ усѣяна цѣлымъ лабиринтомъ невысокихъ холмиковъ-кургановъ, игравшимъ, по предположенію г. Лясковскаго, роль передовой защиты послѣдующихъ укрѣпленій. Выходящій къ площади поля валъ сохранилъ также и слѣды рва, нѣкогда окружавшаго крѣпость; юго-западная часть укрѣпленій тянется по краю обрыва-провалья. Валъ доходитъ до начала глубокой долины, постепенно переходящей въ страшную пропасть-провалье, ограждавшее самую главную, старинную Лукомльскую крѣпость — Лукомльскій „кремль", занимающій треугольный выступъ крутого, возвышеннаго берега р. Сулы. Слѣды этого укрѣпленія сохранились еще и понынѣ. Въ серединѣ крѣпости на краю обрыва стоитъ ветхая деревянная церковь, выстроенная въ старинномъ стилѣ малорусскихъ церквей. Внутренность крѣпости составляетъ теперь уже частную собственность; здѣсь выстроено нѣсколько домовъ и сельская школа, большая же часть площади занята огородами.

Верстахъ въ 8 къ сѣверо-западу отъ Лукомья лежитъ село *Новый Иржавецъ* (жителей около тысячи душъ), при которомъ съ 1858 года существуетъ небольшой винокуренный заводъ Леонтовича.

Слѣдующая станція описываемаго желѣзнаго пути *Ромодань* находится въ 26 верстахъ отъ предъидущей. Станція отправляетъ всякаго груза свыше 2 милл. пудовъ, получаетъ же его (почти исключительно отъ Кременчуга) болѣе 6 милл. пудовъ.

Верстахъ въ 6 отъ станціи къ востоку находится хуторъ *Глубокій* — имѣніе Н. Гр. Ковалевскаго, занимающее площадь въ $1^1/_2$ съ небольшимъ тысячи десятинъ. Полевое хозяйство ведется при многопольныхъ сѣвооборотахъ—тринадцати- и четырнадцатипольномъ. Въ имѣніи разводятся лошади рабочаго и верхового сорта—до 200 головъ. Крупный рогатый скотъ въ хозяйствѣ — метисы симментальскаго съ мѣстнымъ; свиньи—іоркширы. Въ хозяйствѣ имѣется винокуренный заводъ съ годовымъ производствомъ спирта на сумму около 10 тысячъ рублей.

Далѣе слѣдуетъ станція *Дубровскій Конный Заводъ*, въ 11 верстахъ за Ромоданомъ, въ Миргородскомъ уѣздѣ. Грузовыя операціи станціи незначительны.

Въ 4 вер. отъ станціи лежитъ хуторъ *Столбино* — имѣніе кн. Б. Б. Мещерскаго площадью около 2.200 десятинъ. Въ хозяйствѣ имѣется заводъ верховыхъ и рабочихъ лошадей, изъ котораго приплодъ продается въ кавалерію и заграницу. Въ 8 верстахъ отъ станціи къ юго-востоку находится имѣніе вел. кн. Дмитрія Константиновича *Дубровка*. Всей земли въ имѣніи 4.800 слишкомъ десятинъ, изъ числа которыхъ около тысячи занято ежегодно экономическими посѣвами, болѣе 2 тыс. находится въ исключительномъ пользованіи коннаго завода (пастбище и лугъ) и наконецъ остальная часть площади сдается сосѣднимъ крестьянамъ въ долгосрочную аренду съ цѣлью обезпечить ихъ необходимыми выпасами и запашками. Сѣвообороты приняты двѣнадцатипольный и четырехпольный. Крупный рогатый скотъ въ хозяйствѣ имѣется сѣрой украинской породы, а также чистокровный симментальскій. Въ имѣніи существуетъ обширное садовое заведеніе, выпускающее въ продажу большое количество огородныхъ и цвѣточныхъ сѣмянъ, а также плодовыхъ и декоративныхъ деревьевъ и кустарниковъ. Совершенно самостоятельную отрасль хозяйства составляетъ въ имѣніи содержаніе коннаго завода. Въ Дубровскомъ конномъ заводѣ имѣются четыре отдѣленія: кровное орловско-растопчинское, полукровное орловско-растопчинское, англійское чистокровное и рысистое, а кромѣ того имѣется нѣсколько американскихъ рысаковъ. Всего на заводѣ содержится до 400 головъ. Вер. въ 8 къ з. отъ станціи находится волостное мѣстечко *Оптимъ* Лубенскаго уѣзда, имѣющее до 1.800 ж., 2 церкви, лавки, маслобойныя заведенія, до 20 вѣтр. мельницъ, базаръ и ярмарку. Въ эпоху освобожденія крестьянъ при немъ были имѣнія дворянской фамиліи Новицкихъ, которымъ здѣсь принадлежало 5.700 дес.

*Лубенскій* уѣздъ имѣетъ на большей своей площади почву, принадлежащую къ типу средняго суглинистаго чернозема, и только въ центральной его части мы встрѣчаемся съ райономъ сѣрыхъ лѣсныхъ суглинковъ. Лѣса, исключительно лиственные,

занимаютъ здѣсь менѣе 5% пространства. Уѣздъ густо заселенъ; онъ имѣетъ 137½ тыс. ж., по 66 на кв. вер. Со времени освобожденія крестьянъ населеніе увеличилось почти на 60%. Населеніе исключительно малороссійское. Крестьяне всѣ состоятъ на подворномъ пользованіи. Вышедшіе изъ крѣпостной зависимости составляютъ 31% всѣхъ крестьянъ; въ надѣлъ они получили 1,5 дес., а бывшіе государственные—3,9 дес. Подъ пашнями состоитъ 78% всей площади; хлѣба имѣется избытокъ (всѣхъ продовольственныхъ хлѣбовъ на душу населенія собирается, въ среднемъ за 1895—1900 г.г., 28,3 пуда). Промышленность мало развита; заводы уѣзда производятъ на 250 т. р. при 400 рабочихъ. Волостей въ уѣздѣ 14; крупныхъ селеній (свыше 2.000 ж.) 9. Въ эпоху освобожденія крестьянъ здѣсь было 87 цензовыхъ дворянъ; изъ дворянскихъ фамилій ни одна не владѣла болѣе чѣмъ 3.000 дес. земли.

Слѣдующая станція описываемаго пути *Сенча* Лохвицкаго уѣзда находится на 13-й верстѣ отъ предъидущей. Станція отправляетъ груза около 0,9 милл. пудовъ.

Свое названіе станція заимствовала отъ расположеннаго въ 8 верстахъ къ сѣверо-западу отъ нея, на правомъ берегу р. *Сулы* и при почтовомъ трактѣ на Лохвицу, волостного мѣстечка Лохвицкаго у. *Сенчи*. Время возникновенія мѣстечка неизвѣстно, но здѣсь еще въ XVIII столѣтіи былъ виденъ старый земляной валъ съ четырьмя развалившимися воротами и при немъ земляной-же замокъ. Съ конца XVI вѣка Сенча принадлежала къ числу вотчинъ князей Вишневецкихъ и уже тогда имѣла до 1.400 душъ мужского пола. Въ 1669 году она числилась мѣстечкомъ Лубенскаго полка, каковымъ и оставалась до паденія гетманства — до 1764 года. Въ настоящее время здѣсь около 4 тысячъ жителей, три православныхъ церкви, еврейскій молитв. домъ, болѣе десятка лавокъ, воскресный базаръ и три ярмарки; въ мѣстечкѣ свыше 40 вѣтр. мельницъ и нѣсколько маслобойныхъ заведеній.

Верстахъ въ 20 къ в.-ю.-в. отъ станціи расположено волостное мѣстечко Миргородскаго у. *Комышна*, имѣющее около тысячи дворовъ, болѣе 7 тыс. жителей, правосл. церковь, еврейскій молитв. домъ, больницу, почтовую станцію, около десятка лавокъ, базаръ два раза въ недѣлю и 5 ярмарокъ; здѣсь болѣе 40 мельницъ, нѣсколько маслобоекъ и кирпичный заводъ. Еще къ востоку отсюда, верстахъ въ 6, на берегу р. *Хорола* лежитъ другое вол. село *Зуевцы*, въ которомъ около 4½ тыс. жителей, церковь, еженед. базаръ и 2 ярмарки. Къ сѣверу отъ м. Комышны вер. въ 4 находится въ Лохвицкомъ у. еще людное село *Остаповка* съ населеніемъ свыше 8 тыс. душъ. Въ годы освобожденія крестьянъ Остаповка принадлежала фамиліи Галаганъ, владѣвшей здѣсь 7.800 дес.

Верстахъ въ 15 отъ станціи къ юго-востоку лежатъ деревни *Большая* и *Малая Гремячая* (800 жит.), въ районѣ которыхъ по теченію р. *Гремячей* производится разработка гончарныхъ глинъ. Глины, добываемыя въ с. Б. Гремячей, по своей пластичности и нѣжности уступаютъ глинамъ с. М. Гремячей. Населеніе послѣдней деревни добываетъ на своихъ огородахъ шахтами бѣлую фаянсовую глину, залегающую между слоями бѣлаго песка; эта глина по своимъ качествамъ выше опошнянскаго побѣла. Здѣсь-же выше фаянсовой глины залегаетъ кремнистый кварцевый песчаникъ, отличающійся значительною твердостью. Къ югу отсюда, верстахъ въ 8, расположено волостное мѣстечко *Поповка*, раскинувшееся на большомъ пространствѣ и утопающее въ зелени садовъ. Здѣсь около 6 тыс. жителей, двѣ правосл. церкви, нѣсколько лавокъ, базаръ два раза въ недѣлю, четыре ярмарки и свыше 60 вѣтряныхъ мельницъ. Верстахъ въ 2 къ востоку отъ мѣстечка, въ лѣсу стоитъ хуторъ *Поповскій*, гдѣ по крутымъ склонамъ балки *Сухой Яръ* расположены подвергающіяся разработкѣ глинища. Верстахъ въ 4 на востокъ отъ с. М. Гремячей, на лѣвомъ берегу р. *Хорола* расположено село *Черевки*, имѣющее болѣе 2 тыс. жителей, ярмарку, болѣе десятка вѣтр. мельницъ, маслобойный и кирпичный заводы. Наконецъ къ югу отъ послѣдняго села, верстахъ въ 8, на томъ же берегу р. Хорола лежитъ село *Бакумовка* съ населеніемъ около 2 тыс. душъ, при которомъ съ 1870 года существуетъ винокуренный заводъ Смагина съ годовымъ производствомъ спирта на сумму свыше 12 тыс. рублей.

*Миргородскій* уѣздъ имѣетъ почти на всемъ пространствѣ сравнительно весьма плодородную почву, относящуюся къ типу средняго суглинистаго чернозема, и только мѣстами встрѣчаются небольшія площади сѣрыхъ лѣсныхъ суглинковъ. Лѣса занимаютъ здѣсь 6% пространства. Уѣздъ густо населенъ: въ немъ насчитывается до 159 тыс. жителей, что составитъ по 68 человѣкъ на кв. версту. Со времени освобожденія крестьянъ населеніе увеличилось на 56%. Населеніе исключительно малороссійское. Крестьяне всѣ состоятъ на подворномъ пользованіи. Вышедшіе изъ крѣпост-

ной зависимости составляютъ 86% всѣхъ крестьянъ; они получили въ надѣлъ 1,6 дес., а государственные—2,9 дес. Подъ пашнями 78%; хлѣба имѣется значительный избытокъ (чистаго сбора всѣхъ продовольственныхъ хлѣбовъ приходилось на душу всего населенія за 1895 — 1900 г. г., въ среднемъ, 27,6 пуда). Заводская промышленность мало развита; заводы уѣзда производятъ товаровъ на 115 тыс. рублей при 370 рабочихъ. Кустарные промыслы нѣсколько болѣе развиты (с.с. Хомутецъ, Поповка и Комышна). Волостей въ уѣздѣ 16; крупныхъ селеній (свыше 2.000 ж.) 15; изъ нихъ 3 имѣютъ свыше 5.000 ж. Въ эпоху освобожденія крестьянъ въ уѣздѣ было 34 пензовыхъ дворянъ. Изъ дворянскихъ фамилій Муравьевы-Апостолы владѣли болѣе чѣмъ 18 тыс. дес., гр. Гудовичи—до 10 тыс., Родзянки и Багрѣевы—свыше 3 тыс. дес.

Слѣдующая станція описываемаго пути *Лохвица* лежитъ въ 19 верстахъ отъ ст. Сенчи. Станція Лохвица Ромны-Кременчугскаго пути грузитъ товаровъ для отправки около 0,7 милл. пуд.; станція же Лохвица Гадячской вѣтви оправляетъ втеченіе года груза около 1,2 милл. пудовъ (преимущественно хлѣба) и получаетъ свыше 1 милл. пудовъ. При самой станціи и при р. *Сулѣ* расположено волостное село *Пески*, имѣющее около 4 тыс. жителей, церковь, нѣсколько лавокъ, базаръ два раза въ недѣлю, и три ярмарки. Въ нынѣшнемъ селѣ нѣкоторые изслѣдователи видятъ лѣтописный городъ *Песоченъ*, подвергшійся въ 1093 году разоренію вмѣстѣ съ Прилуками и Переволокою. Въ эпоху освобожденія крестьянъ Пески принадлежали гр. Маріи Комаровской, владѣвшей здѣсь 3.800 дес.

Въ 8 верстахъ къ югу отсюда, на томъ же берегу р. Сулы лежитъ людное село *Бодаква* съ населеніемъ около 4 тысячъ душъ; въ селѣ есть церковь, еженедѣльный базаръ, болѣе 30 вѣтр. мельницъ и нѣсколько маслобойныхъ заведеній.

Верстахъ въ 15 отъ станціи на западъ по почтовому тракту лежитъ уѣздный городъ Полтавской губерніи **Лохвица**. Городъ расположенъ на берегахъ рѣчекъ *Лохвицы* и *Сулицы*. Какъ незначительное селеніе, Лохвица упоминается еще въ 1320 году, но затѣмъ о ней свѣдѣній не появляется до XVI вѣка. Въ это время Лохвица принадлежала къ числу вотчинъ князей Вишневецкихъ и уже тогда имѣла 3.825 жителей одного мужского пола. Во время возстанія Богдана Хмельницкаго Лохвица въ качествѣ мѣстечка принадлежала Миргородскому казачьему полку; въ 1764 году, однако, она числилась уже за Лубенскимъ полкомъ. Памятникомъ временъ казачества остался земляной валъ, сохранившійся здѣсь и до нашихъ дней. При учрежденіи Черниговскаго намѣстничества въ 1781 году Лохвица была назначена уѣзднымъ городомъ его; въ 1797 г. она была обращена въ заштатный городъ, но въ 1802 году, съ образованіемъ Полтавской губерніи, вошла въ составъ послѣдней въ качествѣ уѣзднаго города. Торговое значеніе города невелико. Жителей въ Лохвицѣ, по переписи 1897 года, оказалось 8.920 человѣкъ.

Къ западу отъ Лохвицы, вверхъ по теченію р. *Лохвицы* расположено нѣсколько людныхъ селеній. Такъ, въ 3 верстахъ отъ города лежитъ на правомъ берегу рѣки с. *Харьковцы*, имѣющее болѣе 2 тыс. жителей, а въ верстѣ отъ него, на томъ же берегу рѣки — село *Безсалы* съ населеніемъ около 2.400 душъ.

Къ сѣверо-западу отъ города, по транспортной дорогѣ и также на берегу Лохвицы, верстахъ въ 8 лежитъ волостное село *Ивахники*, имѣющее около 4 тыс. жителей, церковь, нѣсколько лавокъ, базаръ два раза въ недѣлю и 4 ярмарки. Верстахъ въ 11 къ з.-ю.-з. отсюда лежитъ хуторъ *Богодаровка*, возлѣ котораго были найдены каменныя и кремневыя орудія. Въ 6 верстахъ къ сѣверо-западу отъ с. Ивахниковъ по обоимъ берегамъ р. Лохвицы расположено село *Жабки*, въ которомъ жителей насчитывается около 4 тыс. душъ; въ селѣ бываетъ 4 ярмарки. Еще выше по рѣкѣ, верстахъ въ 5 отъ послѣдняго села лежитъ с. *Бербеницы* съ населеніемъ свыше $1^1/_2$ тыс. душъ. При селѣ находится имѣніе А. Н. Ходолея площадью въ $3^1/_2$ тыс. десятинъ; полевое хозяйство ведется при четырехпольномъ сѣвооборотѣ; внѣ сѣвооборота высѣвается табакъ на площади до 25 десятинъ. Въ хозяйствѣ имѣется заводъ рабочихъ лошадей. Верстахъ въ 11 къ з.-ю.-з. отъ с. Бербеницъ расположено вол. село *Остаповка*, имѣющее около $2^1/_2$ тыс. жителей, церковь, нѣсколько лавокъ, воскресный базаръ и 4 ярмарки. Верстахъ въ 8 къ сѣверо-западу отъ Бербеницъ лежитъ другое волостное село *Озеряне* съ населеніемъ свыше 4 тыс. душъ; въ селѣ есть церковь, нѣсколько лавокъ, еженед. базары и три ярмарки.

Къ юго-западу отъ г. Лохвицы по почтовому тракту въ *Пирятинъ*, верстахъ въ

24 лежитъ при рѣчкѣ *Мнонъ* волостное мѣстечко *Чернухи*, въ концѣ XVI столѣтія принадлежавшее князьямъ Вишневецкимъ и имѣвшее тогда еще 948 душъ мужского пола. Впослѣдствіи мѣстечко упоминается въ 1658 году, когда здѣсь былъ разбитъ русскими войсками Выговскій, начавшій войну съ Россіею. Въ 1669 году мѣстечко было захвачено въ числѣ другихъ мѣстностей Дорошенкомъ. Далѣе Чернухи упоминаются до самаго паденія гетманства мѣстечкомъ Лубенскаго полка. Въ настоящее время здѣсь около 2 тыс. жителей, двѣ православныхъ церкви, еврейскій молитвенный домъ, много лавокъ, базары два раза въ недѣлю и 4 ярмарки въ году. Въ с. Чернухѣ родился въ 1722 г. замѣчательный украинскій философъ XVIII вѣка Григ. Сав. Сковорода. Сынъ простого казака, онъ учился въ кіевской духовной академіи и былъ взятъ въ 1741 г. въ придворные пѣвчіе во дворецъ имп. Елизаветы и возвращенъ въ академію только въ 1744 г.; но, не имѣя расположенія къ духовному званію, онъ притворился сумасшедшимъ и, будучи уволенъ, осуществилъ свою завѣтную мечту побывать заграницею. Пѣшкомъ онъ странствовалъ по Венгріи, Австріи, Италіи и Германіи и вернулся въ Россію, обогащенный основательнымъ знаніемъ латинскаго, греческаго, нѣмецкаго и даже еврейскаго языковъ. Приглашенный въ учители поэзіи сначала въ Переяславль, а потомъ въ Харьковъ, онъ явился тамъ выдающимся дѣятелемъ по распространенію народнаго образованія. О дѣятельности его въ Харьковѣ мы уже говорили выше (стр. 245). Послѣдніе 20 лѣтъ своей жизни онъ проводилъ въ странствованіяхъ пѣшкомъ по Украйнѣ. Останавливаясь въ крестьянскихъ избахъ, онъ посвящалъ все свое время поученію народа нравственности какъ словомъ, такъ и примѣромъ своей чистой, безукоризненной жизни. Философъ-моралистъ, онъ вооружался противъ утилитарнаго направленія умовъ, заглушавшаго духовные идеалы. Отвѣты на высшіе запросы духа онъ искалъ въ св. Писаніи и древне-классической философіи, перерабатывая все имъ усвоенное изъ западно-европейской цивилизаціи по своему настроенію. Въ сферѣ религіозной онъ велъ борьбу противъ бездушнаго формализма и узкой обрядности и всегда смѣло обличалъ мѣстныя злоупотребленія. Цѣлый рядъ его философскихъ и литературныхъ сочиненій, написанныхъ, впрочемъ, семинарскимъ, нѣсколько топорнымъ и иногда неяснымъ слогомъ, былъ напечатанъ (проф. Д. И. Багалѣемъ) только черезъ сто лѣтъ послѣ его смерти. Почти въ смежности съ м. Чернухами, по берегамъ р. Многи лежатъ еще нѣсколько людныхъ селеній: рядомъ *Харсюки* — съ $2^1/_2$ тыс. жителей, а на противуположномъ берегу рѣки—*Козловка* (около 1 тыс. жит.) и *Ковали*—приблизительно съ 2 тыс. населеніемъ. Въ 2 в. отъ послѣдняго села, на противуположномъ берегу р. Многи лежитъ село *Позники*, при которомъ находится имѣніе О. В. Русиновой „Позники“ площадью болѣе 1.900 десятинъ. Полевое хозяйство ведется при восьмипольномъ, двѣнадцатипольномъ и четырехпольномъ сѣвооборотахъ; въ запольномъ участкѣ ежегодно засѣвается болѣе 30 дес. табакомъ — малороссійской махоркой. Племенное стадо молочнаго скота въ имѣніи произошло отъ скрещиванія нѣмецкаго скота съ симментальскимъ; изъ молока зимой приготовляется сливочное масло, а лѣтомъ — сыръ бакштейнъ. Въ хозяйствѣ имѣется заводъ лошадей крупнаго верхового сорта. Въ имѣніи съ 1862 года существуетъ винокуренный заводъ, вырабатывающій спирта въ годъ на сумму почти въ 20 тыс. рублей. Верстахъ въ $2^1/_2$ ниже по теченію р. Многи, по обоимъ ея берегамъ расположено волостное мѣстечко *Воронъки*, основанное въ 1669 году. Въ настоящее время въ мѣстечкѣ около 5 тыс. жителей, 2 церкви, нѣсколько лавокъ, базаръ три раза въ недѣлю и одна ярмарка въ году; здѣсь болѣе 40 вѣтряныхъ мельницъ и нѣсколько маслобойныхъ заведеній. Въ мѣстечкѣ находятся прекрасные сады, принадлежавшіе гр. Милорадовичу, но впослѣдствіи обращенные въ оброчную статью; въ одномъ изъ садовъ существуетъ обширное насажденіе грецкихъ орѣховъ. Наконецъ еще верстахъ въ $2^1/_2$ ниже по р. Многѣ, на правомъ ея берегу лежитъ мѣстечко *Городище* (жителей менѣе тысячи душъ), основанное также въ 1669 году. Въ періодъ гетманщины Городище служило мѣстопребываніемъ казацкихъ сотниковъ. Здѣсь еще видны слѣды стариннаго земляного укрѣпленія, а также находится крестъ, указывающій собою мѣсто упраздненнаго въ 1786 году Красногорскаго Преображенскаго монастыря. Часть мѣстечка Городища была пожалована имп. Екатериной II графу И. А. Безбородко. Теперь при мѣстечкѣ находится имѣніе наслѣдниковъ М. А. Горвица „Городище“ площадью свыше 3 тыс. десятинъ, изъ которыхъ пашни болѣе $1^1/_2$ тыс. дес. Сѣвооборотъ въ хозяйствѣ трехпольный; травы высѣваются на отдѣльныхъ участкахъ. Плодовый садъ въ имѣніи занимаетъ площадь въ 16 дес. Въ хозяйствѣ имѣется винокуренный заводъ съ годовой выкуркой спирта на сумму свыше 22 тыс. рублей.

Вѣтвь *Лохвица-Гидячъ* имѣетъ протяженіе въ 40 верстъ. Единственная ея про-

межуточная станція *Вениславовка (Винославка, Вячеславовка)* лежитъ на 22-й верстѣ за ст. Лохвицей, еще въ Лохвицкомъ уѣздѣ. Свое названіе станція заимствовала отъ имени лежащаго въ верстѣ отъ нея къ сѣверо-западу с. *Винославки* съ населеніемъ около 1.200 душъ.

Въ районѣ тяготѣнія станціи, по правому, нагорному берегу р. *Хорола* располагается цѣлый рядъ людныхъ селеній. Такъ, въ верстѣ отъ нея къ сѣверо-востоку, на берегу рѣки лежитъ волостное село Гадячскаго у. *Петровка* съ населеніемъ около 1.400 душъ. Къ сѣверу отъ него, на томъ же берегу р. Хорола лежитъ другое вол. село *Сергѣевка*, имѣющее около $8^1/_2$ тыс. жителей, церковь, земскую станцію, нѣсколько лавокъ, еженедѣльный базаръ и болѣе 80 вѣтр. мельницъ. Еще выше по рѣкѣ, верстахъ въ 5, на томъ же правомъ ея берегу, находится людное село *Розбишевка* съ населеніемъ около 8 тыс. душъ; въ селѣ до 50 мельницъ. Въ эпоху освобожденія крестьянъ Розбишевка принадлежала Александрѣ и Маріи Оболенскимъ, владѣвшимъ въ Гадячскомъ уѣздѣ 6.400 дес. земли. Родившійся въ 1856 г. сынъ владѣльца Николай Алекс. Оболенскій, проф. судебной медицины въ Кіевѣ, извѣстенъ цѣлымъ рядомъ ученыхъ изслѣдованій по медицинѣ и антропологіи. Въ верстѣ отъ послѣдняго села находится также береговое село *Лучка* съ $1^1/_2$ тысячнымъ населеніемъ и наконецъ верстахъ въ 8 отсюда — вол. село *Русановка*, имѣющее около $4^1/_2$ тыс. жителей, церковь, больницу, земскую станцію, нѣсколько лавокъ и до 50 вѣтр. мельницъ.

Верстахъ въ 4 съ небольшимъ къ югу отъ станціи, также на правомъ берегу р. Хорола расположено село *Ручки* съ населеніемъ около 8 тыс. душъ, а верстахъ въ 6 отсюда, но уже въ предѣлахъ Миргородскаго уѣзда, на томъ же берегу Хорола лежитъ вол. мѣстечко *Березовая Лука*, гдѣ болѣе $5^1/_2$ тыс. жителей, двѣ прав. церкви, нѣсколько лавокъ, базаръ и ярмарка.

Верстахъ въ 8 къ юго-востоку отъ станціи лежитъ хуторъ *Ковалевскій*, при которомъ съ 1840 года существуетъ винокуренный заводъ Зороховича, вырабатывающій спирта въ годъ на сумму почти въ 14 тыс. рублей.

За станціей Вениславовкой желѣзнодорожная вѣтвь, перейдя на 23-й верстѣ р. Хоролъ, достигаетъ на 40-й в. конечной своей станціи *Гадяча* и при ней уѣзднаго города Полтавской губерніи **Гадяча**. Основанъ Гадячъ въ 1634 году и уже черезъ 20 лѣтъ—въ 1654 году—былъ присоединенъ къ Россіи. Въ 1658 году въ Гадячѣ былъ заключенъ между Выговскимъ и польскимъ правительствомъ договоръ, по которому запорожское войско снова поддавалось Польшѣ. Во времена гетманщины Гадячъ имѣлъ укрѣпленія, слѣды которыхъ видны еще и въ настоящее время; Гадячъ былъ полковымъ городомъ и принадлежалъ сперва Лубенскому, а затѣмъ Гадячскому полку. Въ 1659 году городъ былъ осажденъ Выговскимъ и его союзникомъ — крымскимъ ханомъ, но осаждающимъ пришлось отступить, потерявъ болѣе тысячи человѣкъ убитыми. Въ 1663 году Гадячъ былъ еще разъ неудачно осажденъ ляхами и казаками подъ предводительствомъ Тетери, который уже изготовилъ и „приступные вымыслы“, но долженъ былъ отступить, услыхавъ о движеніи калмыковъ и кн. Гр. Ромодановскаго. Въ 1665 году Гадячъ, по просьбѣ гетмана Брюховецкаго, имѣвшаго здѣсь свое мѣстопребываніе, былъ пожалованъ царемъ Алексѣемъ Михайловичемъ магдебургскимъ правомъ. Во время шведской войны Гадячъ былъ занятъ зимою 1708 года шведскимъ отрядомъ. Имп. Елизавета пожаловала Гадячъ съ 18 большими селами гр. Разумовскому, но впослѣдствіи городъ былъ купленъ у графа имп. Екатериной II. Въ 1791 году Гадячъ съ округомъ былъ причисленъ къ Кіевскому намѣстничеству, а съ 1802 года назначенъ уѣзднымъ городомъ Полтавской губерніи. Жителей въ г. Гадячѣ, по переписи 1897 года, оказалось 7.710 человѣкъ. Торговля города невелика. Станція Гадячъ отправляетъ различныхъ грузовъ 1,9 м. пуд. (главнымъ образомъ хлѣба—около 1,0 м. п.), а получаетъ—1,0 милл. пудовъ.

Возлѣ города, въ оврагѣ *Гончарномъ яру* выступаютъ на поверхность пестрыя гончарныя глины, покоющіяся въ бѣломъ пескѣ; эти глины и суть извѣстныя глины Гадяча, употребляемыя на изготовленіе грубой посуды.

Къ югу отъ города, верстахъ въ 17, при рѣчкѣ *Лютенькѣ* расположено вол. мѣстечко *Лютенька*, существовавшее уже въ 1658 году, когда оно было сотеннымъ и принадлежало Гадячскому полку. Теперь здѣсь около 8 тыс. жителей, 5 церквей, богадѣльня, нѣсколько лавокъ, еженедѣльный базаръ и 4 ярмарки. При мѣстечкѣ работаетъ винокуренный и спиртоочистительный заводъ Зороховича съ годовымъ производствомъ спирта на сумму до 24 тыс. р.

Къ ю.-ю.-з. отъ города Гадяча тянется торговая дорога вдоль теченія р. *Псла*. Верстахъ въ 6 по ней на правомъ берегу р. Псла расположено людное во-

лостное село *Сары*, имѣющее свыше 3 тыс. жителей, двѣ церкви, базаръ и ярмарку. 10 верстами южнѣе на томъ же берегу рѣки лежитъ другое вол. мѣстечко *Рашевка*, существовавшее уже въ XVII вѣкѣ. Въ 1658 году Рашевка была выжжена въ числѣ другихъ мѣстечекъ Выговскимъ, а въ 1669 г. захвачена польскимъ гетманомъ Дорошенкомъ. Съ этого времени и до упраздненія гетманства Рашевка состояла въ числѣ сотенныхъ мѣстечекъ Миргородскаго полка. Въ настоящее время здѣсь болѣе 4 тыс. жителей, три православныхъ церкви, еврейскій молитв. домъ, земская станція, болѣе десятка лавокъ и ярмарка.

Къ сѣверо-западу отъ города идетъ почтовая дорога на г. *Ромны*. Къ сѣверо-востоку отъ Гадяча тянется транспортный путь вдоль теченія р. *Груни*. По берегамъ послѣдней расположенъ опять цѣлый рядъ людныхъ селеній. Такъ, въ 4 в. отъ города, на правомъ берегу рѣки лежитъ вол. село *Красная Лука* съ двухтысячнымъ населеніемъ, далѣе, въ 7 в., на томъ же берегу находится с. *Сватки* съ населеніемъ свыше 4 тыс. душъ, а на противуположномъ берегу—вол. село *Борки*, имѣющее около 2.700 жителей, церковь, базаръ и двѣ ярмарки. Еще выше по рѣкѣ, въ 4 в. отъ с. Сватокъ, на томъ же правомъ берегу Груни расположено с. *Подставки;* въ немъ болѣе 2 тыс. житетей, церковь и одна ярмарка въ году. Въ верстѣ отъ послѣдняго села, на правомъ-же берегу рѣки лежитъ село *Синевка* съ населеніемъ въ 3 тыс. душъ, а въ 4 верстахъ отъ него — вол. село *Подолки*, имѣющее около $2^1/_2$ тыс. жителей, церковь, нѣсколько лавокъ, три ярмарки и до 50 вѣтр. мельницъ. Далѣе, въ 7 в. отсюда, по обоимъ берегамъ рѣки расположено вол. село *Капустинцы*, въ которомъ болѣе $3^1/_2$ тыс. жителей, около десятка лавокъ и 4 ярмарки. Наконецъ еще въ 3 верстахъ выше по рѣкѣ, при широкомъ ея разливѣ, уже въ предѣлахъ Лебединскаго у. Харьковской губ. находится вол. слобода *Василевка* съ $2^1/_2$ тысячнымъ населеніемъ, церковью, двумя богадѣльнями и больницею; въ слободѣ бываетъ одна ярмарка.

По рѣкѣ *Пслу*, къ востоку и далѣе къ сѣверо-востоку отъ города лежитъ также нѣсколько людныхъ и интересныхъ селеній. Такъ, верстахъ въ 9 отъ города, на правомъ берегу рѣки расположено вол. село *Книшовка* съ населеніемъ до 2 тыс. душъ. Вблизи села находится древнее городище. Въ 6 в. отсюда выше по Пслу, на томъ-же правомъ его берегу лежитъ с. *Плѣшивецъ*, имѣющее болѣе $2^1/_2$ тыс. жителей, церковь и двѣ ярмарки въ году; въ селѣ свыше 30 мельницъ. Верстахъ въ 4 отъ послѣдняго села къ сѣверо-западу, при рѣчкѣ *Фіалкѣ* лежитъ вол. село *Великіе Будищи*, въ которомъ болѣе 3 тыс. жителей, церковь, еженед. базаръ и двѣ ярмарки. Близь села весьма полный разрѣзъ породъ представляютъ такъ называемые *Страшные яры*, параллельныя вѣтви оврага *Колюжнаго*. Здѣсь въ верхнемъ горизонтѣ яруса песковъ третичной системы залегаетъ слой бѣлой огнеупорной глины, принадлежащей къ разряду лучшихъ фаянсовыхъ глинъ. За с. Плѣшивцемъ еще вверхъ по р. Пслу, верстахъ въ 6, на правомъ-же его берегу расположено село *Каменное* (*Каменный пригородокъ*) съ населеніемъ болѣе $2^1/_2$ тыс. душъ; мѣстоположеніе села, благодаря многочисленнымъ и глубокимъ оврагамъ, прорѣзывающимъ какъ самое селеніе, такъ и его окрестности, весьма живописно. Здѣсь производится разработка глины, отличающейся сравнительно высокой пластичностью; залегаютъ глины неглубоко, почему добывать ихъ выгодно и не затруднительно.

Къ востоку отъ г. Гадяча, въ 12 верстахъ по торговому тракту, при рѣчкѣ *Веприкѣ* лежитъ людное вол. мѣстечко *Веприкъ*, основанное въ 1658 году и до 1782 года принадлежавшее Гадячскому полку. Въ 1709 году, во время шведской войны, 1.500 человѣкъ русскаго гарнизона были здѣсь осаждены королемъ Карломъ, желавшимъ этимъ отомстить Петру за прогулку подъ Гадячъ, во время которой погибло столько людей отъ мороза, а также за потерю Роменъ. Русскіе отбили три приступа и сдались только послѣ того, какъ не стало у нихъ пороха; при этомъ шведы потеряли убитыми подъ Веприкомъ 46 офицеровъ и болѣе тысячи рядовыхъ. Въ настоящее время въ Веприкѣ около 6 тыс. жителей, 4 прав. церкви, богадѣльня, около десятка лавокъ, базаръ и 4 ярмарки. Въ эпоху освобожденія крестьянъ Веприкъ принадлежалъ Павлу Сем. Масюкову, владѣвшему здѣсь 15 тыс. дес. земли. При мѣстечкѣ нынѣ находится имѣніе Веприкскаго промышленнаго и торговаго на паяхъ товарищества, раздѣляющееся на 3 хутора; сѣвообороты приняты десяти —, семи — и трехпольные; ежегодно запахивается до 2.400 десятинъ, причемъ подъ сахарную свекловицу отводится до 850 дес., Въ хозяйствѣ имѣется конный заводъ. Производится въ значительныхъ размѣрахъ лѣсонасажденіе. Въ имѣніи устроенъ свеклосахарный заводъ, вырабатывающій сахарнаго песка и патоки въ годъ на сумму свыше 325 тыс. рублей.

Къ юго-востоку отъ Гадяча идетъ почтовый трактъ на Зеньковъ, лежащій отъ Гадяча верстахъ въ 30. Уѣздный городъ Полтавской губерніи **Зеньковъ** расположенъ

на р. *Ташанькой Груни*. Первое упоминаніе о немъ относится къ 1604 году. Въ періодъ съ 1665 по 1764 годъ Зеньковъ состоялъ сотеннымъ мѣстечкомъ разныхъ малороссійскихъ полковъ. Въ 1781 году онъ былъ назначенъ уѣзднымъ городомъ Черниговскаго намѣстничества, а въ 1808 году — Полтавской губерніи. Жителей въ Зеньковѣ, по переписи 1897 года, оказалось 10.450 чел.

Къ сѣверу отъ города въ 2 верстахъ лежитъ волостное село *Тарасовка* съ населеніемъ свыше 3 тыс. душъ. Къ сѣверо-востоку отъ Зенькова, по почтовому тракту на *Ахтырку* и *Лебединъ*, въ 6 верстахъ отъ города, на берегу р. *Ташани* расположено село *Дирки* съ $2^1/_2$ тысячнымъ населеніемъ, а еще дальше по этому же тракту и на томъ же берегу Ташани лежитъ вол. село *Камышн*, имѣющее около $8^1/_2$ тыс. жителей, церковь, земскую станцію, нѣсколько лавокъ, еженедѣльный базаръ и 3 ярмарки въ году; въ селѣ до 50 вѣтряныхъ мельницъ, нѣсколько маслобойныхъ и селитряныхъ заводиковъ. Здѣсь по рѣкѣ Ташани находятся, хотя и не особенно значительныя, залежи горшечныхъ глинъ. На землѣ г. Бразоля добывается горшечная глина высокаго достоинства, получаемая изъ слоя нѣжной лѣпной глины, покоящагося на бѣломъ мелкомъ кварцевомъ пескѣ. Вблизи с. Камышей, въ отвѣсныхъ стѣнахъ балки *Осичной*, подъ желтобурой глиной залегаетъ весьма нѣжная сѣрая лѣпная глина, заключающая въ себѣ прослойки красной глины и красныя гнѣзда разложившейся бобовой желѣзной руды. Къ юго-востоку отъ Зенькова, верстахъ въ 4, возлѣ небольшихъ селеній *Ступокъ* и *Мануйловки* также тянутся залежи глинъ, принадлежащихъ къ категоріи лучшихъ горшечныхъ глинъ.

Къ югу отъ города направляется почтовый трактъ на г. *Полтаву*. По этому тракту, верстахъ въ 35 отъ города, при рѣчкѣ *Тарапунькѣ* и невдалекѣ отъ берега р. *Ворсклы* расположено богатое волостное мѣстечко *Опошне* (*Опошня*); бо́льшая часть селенія лежитъ на плоскогорьѣ, а часть раскинулась по живописнымъ склонамъ къ глубокимъ балкамъ, впадающимъ въ долину р. Ворсклы. Проф. Земятченскій такъ описываетъ мѣстоположеніе Опошни: „Высокіе берега, изрѣзанные многочисленными глубокими балками и образующіе мѣстами одиноко возвышающіяся вершины, поросшія густымъ лѣсомъ, широкій горизонтъ, открывающійся передъ глазами на заливную долину Ворсклы, занятую лугами, среди которыхъ тамъ и сямъ разбросаны группы деревьевъ, образующія мѣстами цѣлые перелѣски, сама Ворскла, прихотливо извивающаяся среди зеленаго луга, то пропадающая, то снова сверкающая на солнцѣ своею зеркальной поверхностью—все это составляетъ весьма привлекательную картину, останавливающую на себѣ взоры, уставшіе отъ однообразія сосѣднихъ степныхъ видовъ". Основаніе мѣстечка, какъ можно предположить, относится къ XII вѣку, когда оно было городомъ. Въ половинѣ XVII вѣка Опошня состояла въ числѣ сотенныхъ полковыхъ мѣстечекъ. Въ 1668 году здѣсь былъ избранъ въ гетманы Дорошенко и убитъ Брюховецкій. Въ 1764 году Опошня принадлежала Гадячскому полку. Возлѣ мѣстечка сохранились еще слѣды древняго городища. Въ настоящее время здѣсь около 6 тыс. жителей, 7 правосл. церквей, богадѣльня, почтовая станція, довольно много лавокъ, базаръ два раза въ недѣлю и 4 ярмарки. Опошня изобилуетъ фруктовыми садами, и опошнянскія сливы пользуются весьма широкою извѣстностью на югѣ. Опошня является центромъ гончарнаго производства въ Зеньковскомъ уѣздѣ. „Опошнянскія издѣлія—говоритъ проф. Земятченскій [1])—отличающіяся большимъ разнообразіемъ формъ, рисунка, а также большимъ изяществомъ, пріобрѣли себѣ извѣстность на обширномъ пространствѣ юга Россіи и развозятся до береговъ Чернаго моря. Здѣсь приготовляютъ не только самую простую посуду, необходимую въ хозяйствѣ, какъ-то: горшки разныхъ размѣровъ, миски, кружки, но и горшки для цвѣтовъ, вазочки для букетовъ, кувшины самыхъ причудливыхъ формъ, спичечницы, кадильницы (для ладана), чайныя чашки и даже письменныя принадлежности съ изображеніями львовъ и другихъ страшныхъ звѣрей. Кромѣ того, здѣсь существуетъ приготовленіе огнеупорныхъ кирпичей и кафлей". Глина добывается здѣсь кустарями (до 2.000 челов.) главнымъ образомъ въ такъ называемой *„Штаньковой горѣ"* при помощи вертикальныхъ колодцевъ („дудокъ"), или же просто круглыми ямами, преимущественно въ осеннее время. Глины здѣсь являются въ видѣ двухъ слоевъ: верхняго, свѣтло-пепельнаго цвѣта, называемаго „побѣломъ" (побѣломъ), 1 арш. толщиной, и нижняго, синяго цвѣта, въ 2 арш. Побѣлъ предоставляетъ собою чистѣйшее глинистое вещество съ примѣсью $4{,}5\%$ тонкаго кварцеваго песка—это прекрасная огнеупорная глина; кустари обмазываютъ ею снаружи посуду, сдѣланную изъ синей, собственно горшечной глины, для приданія ей прочности. Изъ смѣси побѣла съ синей глиной выдѣлываютъ огнеупорные кирпичи.

1) „Каолинитовыя образованія южной Россіи". 1896 г. Стр. 44—45.

Верстахъ въ 5 къ сѣверо-востоку отъ Опошни находится д. *Кижняки* (*Ижняки*), часть населенія которой добываетъ здѣсь въ небольшихъ размѣрахъ горшечную глину. Верстахъ въ 4 отъ послѣдняго селенія въ томъ же направленіи лежитъ с. *Глинск*, къ югу отъ котораго по крутому склону къ р. Ворсклѣ расположены разработки сѣроватой, весьма пластичной глины, а верстахъ въ 4 къ сѣверо-западу отъ Глинска существуютъ значительныя разработки хорошихъ гончарныхъ глинъ въ селѣ *Лазькахъ*; глинища расположены здѣсь на усадьбахъ по крутымъ склонамъ р. *Груни*; глина отличается чрезвычайной пластичностью. Верстахъ въ 6 къ з.-с.-з. отъ с. Глинска находится людное село *Батюки*, имѣющее около 8 тыс. жителей, церковь, воскресный базаръ и три ярмарки въ году; въ селѣ болѣе 25 мельницъ и нѣсколько маслобойныхъ заведеній.

Къ ю.-ю.-з. отъ г. Зенькова, верстахъ въ 8, на берегу р. *Груни* лежитъ хуторъ *Бродъ*, возлѣ котораго гончарная глина выступаетъ наружу близъ самой дороги слоемъ мощностью въ 6 метровъ. Въ 2 верстахъ къ западу отсюда, по обоимъ берегамъ Груни расположено вол. село *Дейкаловка*, имѣющее до 4 тыс. жителей, двѣ церкви, земскую станцію, нѣсколько лавокъ, базаръ и три ярмарки.

Къ западу отъ Зенькова, верстахъ въ 8, при рѣчкѣ Тарапунькѣ лежитъ людное село *Лютеньскіе Будищи*, въ которомъ болѣе 4 тыс. жителей, также двѣ церкви и еженедѣльный базаръ. Въ 6 верстахъ къ юго-западу отъ послѣдняго села, при р. Груни расположено волостное мѣстечко *Борки*, имѣющее около $8^1/_2$ тыс. жителей, двѣ православныхъ церкви, еврейскій молитвенный домъ, нѣсколько лавокъ, базаръ и три ярмарки; въ селѣ до 40 вѣтр. мельницъ и нѣсколько маслобоенъ.

Наконецъ къ сѣверо-западу отъ г. Зенькова идетъ почтовый трактъ на г. Гадячъ. Въ 7 в. отъ города по этому тракту лежитъ вол. село *Великая Павловка*; въ немъ около 5 тыс. жителей, двѣ церкви, нѣсколько лавокъ, базаръ два раза въ недѣлю, двѣ ярмарки и до 60 вѣтр. мельницъ.

*Зеньковскій* уѣздъ, наименьшій по своей территоріи въ Полтавской губерніи имѣетъ въ восточной своей половинѣ почву, принадлежащую къ типу сѣрыхъ лѣсныхъ суглинковъ, почти-же на всемъ остальномъ пространствѣ—суглинистый черноземъ и только въ средней части западной половины уѣзда, по теченію р. Ташани переходящую въ дерновыя и подзолистыя супеси и глинистые пески. Лѣса, исключительно лиственные, занимаютъ до 11% пространства уѣзда. Уѣздъ густо заселенъ; въ немъ съ городомъ 141 тыс. жит., что даетъ на кв. вер. 71 жит., причемъ населеніе со времени освобожденія крестьянъ увеличилось на 80%. Населеніе уѣзда чисто малорусское. Землевладѣніе крестьянъ исключительно подворное. Изъ крестьянъ менѣе 20% находились въ 1861 г. въ крѣпостной зависимости; они получили въ надѣлъ 0,8 дес. на рев. душу, а бывшіе государственные — 2,4 дес. Подъ пашнями 67% всѣхъ земель, и хлѣба получается значительный избытокъ: на душу всего населенія собиралось въ 1895—1900 г.г. всѣхъ продовольственныхъ хлѣбовъ (кромѣ овса), въ среднемъ, 22,5 пуда, на душу же одного сельскаго населенія—25,2 п. Заводская промышленность мало развита; общая сумма ея производительности не превосходитъ 170 тыс. руб. при 400 рабочихъ. Кустарные промыслы имѣютъ значительное развитіе въ уѣздѣ; здѣсь процвѣтаетъ главнымъ образомъ гончарное производство, какъ напримѣръ въ мѣст. Опошнѣ и ея окрестныхъ селеніяхъ. Волостей въ уѣздѣ 15; крупныхъ селеній, кромѣ города, 15; два имѣютъ свыше 5.000 ж., остальные—отъ 2 до 5 тыс. Крупныхъ землевладѣній въ уѣздѣ немного. Въ эпоху освобожденія крестьянъ цензовыхъ дворянъ въ уѣздѣ было только 16; изъ нихъ лишь одна фамилія (Бразоль) владѣла болѣе чѣмъ 3.000 дес. земли (а именно 4.000 дес.).

Вернемся къ описанію желѣзнаго пути Ромны-Кременчугъ, оставленнаго нами на станціи Лохвицѣ.

Слѣдующая за Лохвицей станція этого пути *Юсковцы* лежитъ въ 15 верстахъ отъ предъидущей. Станція грузитъ товара для отправки болѣе 1,1 милл. пудовъ (преимущественно хлѣба).

Въ районѣ станціи расположено нѣсколько людныхъ селеній. Такъ, верстахъ въ $2^1/_2$ къ западу отъ станціи, на лѣвомъ берегу р. *Сулы* лежитъ волостное село Лохвицкаго у. *Лука*, имѣющее около $3^1/_2$ тыс. жителей, церковь, больницу, еженедѣльный базаръ и двѣ ярмарки.

Верстахъ въ 5 вверхъ по Сулѣ отъ с. Луки, на правомъ ея берегу расположено вол. село *Свиридовка*, въ которомъ свыше 2 тыс. жителей, церковь, нѣсколько лавокъ и базаръ два раза въ недѣлю. Еще выше по рѣкѣ версты на 4, на лѣвомъ

берегу лежитъ с. *Бѣлогорѣлка* съ $2^1/_2$ тысячнымъ населеніемъ. Наконецъ отъ села Свиридовки верстахъ въ 8 находится еще людное село *Ярошовка*, имѣющее свыше 3 тыс. жителей, церковь, нѣсколько лавокъ и до 40 вѣтр. мельницъ. Съ другой, восточной стороны желѣзной дороги, въ 12 вер. отъ ст. Юсковцевъ расположено волостное село Гадячскаго у. *Андреевка*, имѣющее до 1.800 жит., школу, лавки, базаръ, до 20 вѣтр. и одну вод. мельницу и винокуренный заводъ. Въ эпоху освобожденія крестьянъ село это принадлежало Вас. А. Кочубею, владѣвшему здѣсь 6.000 дес. земли.

Далѣе слѣдуетъ станція *Бѣловодъ*, въ 23 верстахъ отъ предъидущей. Грузовыя операціи станціи незначительны.

Свое названіе станція заимствовала отъ имени расположеннаго въ 2 верстахъ отъ нея къ з.-с.-з., на берегу р. Сулы с. *Бѣловода* съ населеніемъ около 1.700 душъ. На противуположномъ, правомъ берегу Сулы, верстахъ въ 4 отсюда лежитъ небольшое селеніе *Поповка*, окрестности котораго изобилуютъ могильными насыпями-курганами, заключающими въ себѣ богатый археологическій матеріалъ скиѳской эпохи. Верстахъ въ 6 къ юго-западу отсюда находится людное село *Перекоповка*, имѣющее около $4^1/_2$ тыс. жителей, церковь, нѣсколько лавокъ, базаръ два раза въ недѣлю и три ярмарки; въ селѣ болѣе 70 вѣтряныхъ мельницъ и нѣсколько маслобойныхъ заведеній. Еще въ 6 в. отъ послѣдняго села, въ томъ же направленіи, на берегу Сулы расположено волостное село Лохвицкаго уѣзда *Андріяшевка*, въ которомъ около $8^1/_2$ тыс. жителей, церковь, нѣсколько лавокъ, еженедѣльный базаръ и 3 ярмарки; въ селѣ свыше 50 мельницъ.

*Лохвицкій* уѣздъ имѣетъ почти на всемъ своемъ пространствѣ сравнительно плодородную суглинисто-черноземную почву. Лѣса, исключительно лиственные, занимаютъ здѣсь только 9% пространства. Уѣздъ густо населенъ: онъ имѣетъ 152.000 ж., по 66 челов. на кв. версту. Со времени освобожденія крестьянъ населеніе увеличилось на 54%. Населеніе почти исключительно малороссійское; къ послѣднему примѣшивается только немногимъ болѣе 1% евреевъ. Крестьяне всѣ состоятъ на подворномъ пользованіи. Вышедшіе изъ крѣпостной зависимости составляютъ 68% всѣхъ крестьянъ; въ надѣлъ они получили 1,8 дес., а бывшіе государственные—2,7 дес. Подъ пашнями 71% всей площади; хлѣба имѣется избытокъ: на душу всего населенія собиралось въ 1895—1900 годахъ продовольственнаго хлѣба, въ среднемъ, 24,0 пуда. Промышленность очень мало развита; заводы уѣзда производятъ товаровъ на 80 т. р. при 900 рабочихъ. Кустарные промыслы имѣютъ нѣкоторое развитіе (м. Вороньки). Волостей въ уѣздѣ 14; крупныхъ селеній (свыше 2.000 ж.) 26. Въ эпоху освобожденія крестьянъ въ уѣздѣ было болѣе 40 цензовыхъ дворянъ; изъ дворянскихъ фамилій Галаганы владѣли здѣсь болѣе чѣмъ 8 т. дес., Тарновскіе—свыше 4, а Комаровскіе—свыше 3 тыс. дес.

Къ западу отъ с. Перекоповки, верстахъ въ 8, на другомъ уже берегу р. Сулы расположенъ заштатный городъ Роменскаго уѣзда Полтавской губерніи **Глинскъ**, первое лѣтописное упоминаніе о которомъ относится къ 1320 году. Въ 1446 году Глинскъ принадлежалъ князю Лексадѣ, родоначальнику князей Глинскихъ. Въ 1654 году онъ былъ присоединенъ къ Россіи, а въ 1680 году приписанъ къ составу Лубенскаго полка. Жителей въ г. Глинскѣ, по даннымъ всеобщей переписи 1897 года, оказалось 3.520. Какъ въ самомъ городѣ, такъ и вблизи его, по дорогѣ въ Прилуки, на р. *Малой Локнѣ* видны еще слѣды древнихъ земляныхъ укрѣпленій—городищъ. Въ находящихся возлѣ города курганахъ были найдены скиѳскіе предметы. Въ сѣверной части города, въ т. наз. *„Замковой горѣ“* издавна добываются горшечныя глины, обнажающіяся подъ лёссомъ и покоющіяся на слоистыхъ кварцевыхъ пескахъ (желтомъ и бѣломъ). Главнымъ образомъ разрабатывается здѣсь красная глина (червонный глей), которая содержитъ около половины нѣжнаго кварцеваго песка.

Въ окрестностяхъ города расположено нѣсколько людныхъ селеній. Такъ, верстахъ въ 9 къ западу отъ Глинска находится людное село Роменскаго у. *Волошиновка*, имѣющее около 3 тыс. жителей, церковь, воскресный базаръ и 2 ярмарки; въ селѣ болѣе 40 мельницъ; въ 6 в. къ сѣв.-западу отъ города лежитъ с. *Хомицы* (Фомицы) съ населеніемъ до 4 тыс. душъ; наконецъ къ сѣверу отъ Глинска, верстахъ въ 4 находится село *Артюховка*, имѣющее до 2.400 жителей.

При станціи Бѣловодъ въ полуверстѣ расположено на берегу р. Сулы волостное село Роменскаго у. *Бобрикъ*, въ которомъ болѣе $2^1/_2$ тыс. жителей, церковь, нѣсколько лавокъ и три ярмарки. Верстахъ въ 5 на востокъ отъ послѣдняго села лежитъ небольшое селеніе *Перекрестовщина*, при которомъ съ 1865 года работаетъ винокуренный заводъ Бернальчева съ годовой выкуркой спирта на сумму въ $12^1/_2$ тыс. рублей.

Въ 2 верстахъ къ югу отсюда находится имѣніе А. П. Лукьяновича *Алексѣевское* площадью въ 800 десятинъ. Сѣвообороты приняты трехпольный и четырехпольный; травы высѣваются на отдѣльныхъ участкахъ. Плодовый садъ въ имѣніи занимаетъ площадь въ 8 дес. Верстахъ въ 10 отъ названнаго имѣнія къ востоку лежитъ хуторъ *Великій*—имѣніе М. А. Сиверсъ площадью въ 700 десятинъ; сѣвообороты—десятипольный, двѣнадцатипольный и трехпольный. Крупный рогатый скотъ въ имѣніи — метисы краснаго нѣмецкаго съ симментальскимъ. Еще верстахъ въ 10 къ востоку отсюда, въ предѣлахъ Гадячскаго у., при р. *Хоролѣ* расположено село *Комличка* съ $2^1/_2$ тысячнымъ населеніемъ и одной ярмаркой. Отсюда внизъ по теченію р. Хорола, на правомъ его берегу лежитъ еще нѣсколько людныхъ селеній. Такъ, верстахъ въ 4 отъ Комлички отстоитъ волостное село *Берестовка,* имѣющее болѣе 3 тыс. жителей, церковь, болѣе 30 вѣтр. мельницъ, еженедѣльные базары и ярмарку. Въ эпоху освобожденія крестьянъ оно принадлежало ген.-ад. графу Алекс. Григор. Строганову, бывшему министру внутреннихъ дѣлъ (1839—41), а впослѣдствіи новороссійскимъ генер.-губернаторомъ и членомъ Госуд. Совѣта и умершему въ 1891 г. Ал. Гр. владѣлъ здѣсь 28 тыс. дес. земли. Нынѣ Берестовское имѣніе принадлежитъ его внучкѣ Еленѣ Григ. Милешевичъ (по первому браку Шереметевой). Берестовское имѣніе занимаетъ площадь болѣе 6.100 десятинъ, изъ числа которыхъ свыше 4.850 десятинъ состоятъ подъ пашней. Сѣвооборотъ принятъ на одномъ изъ хуторовъ трехпольный, а на трехъ остальныхъ — семипольный. Въ имѣніи существуетъ заводъ упряжныхъ и рабочихъ лошадей. Крупный рогатый скотъ въ хозяйствѣ — помѣсь мѣстнаго съ симментальскимъ. Въ хозяйствѣ устроенъ винокуренный заводъ съ ректификаціоннымъ отдѣленіемъ; годовое производство спирта на заводѣ опредѣляется въ 5 милл. градусовъ на сумму почти въ 40 тыс. р. Кромѣ того въ хозяйствѣ имѣются слесарная, кузнечная, плотничная и шорная мастерскія, въ которыхъ производится какъ ремонтъ, такъ и выдѣлка новыхъ сельско-хозяйственныхъ орудій и машинъ. Въ имѣніи производятся метеорологическія наблюденія. Ниже с. Берестовки, верстахъ въ 3 съ небольшимъ, на томъ же берегу Хорола лежитъ с. *Анастасовка* съ населеніемъ около 2.700 душъ и болѣе чѣмъ 40 вѣтр. мельницами, а верстахъ въ 4 за нимъ — вол. село *Липовая Долина,* имѣющее болѣе 4 тыс. жителей, двѣ церкви, школу, нѣсколько лавокъ и до 70 вѣтряныхъ мельницъ. Въ селѣ существуетъ кустарное производство вѣялокъ, сбывающихся какъ на мѣстѣ, такъ частью и на сторону. Въ эпоху освобожденія крестьянъ при обоихъ селахъ находилось значительное имѣніе В. и М. Туманскихъ, владѣвшихъ здѣсь 5.500 дес. Дворянскій родъ Туманскихъ происходитъ отъ Вас. Григ. Туманскаго (1723—1809) бывшаго генеральнымъ судьею въ Малороссіи. Василій Ив. Туманскій (1810—1860) былъ поэтомъ пушкинской плеяды; съ Пушкинымъ онъ подружился въ Бессарабіи. Поэзія его—простая и гармоничная, но она не отличается ни яркими образами, ни глубиною мысли и принадлежитъ, по выраженію одного критика, къ „мотыльковой поэзіи". Далѣе внизъ по р. Хоролу слѣдуютъ людныя села, описанныя нами уже выше.

*Гадячскій* уѣздъ — одинъ изъ типичныхъ уѣздовъ Полтавской губ. Почва его — почти сплошь суглинистый черноземъ и только на очень небольшой площади, въ центрѣ уѣзда переходящій въ сѣрый лѣсной суглинокъ. Подъ лѣсами, исключительно лиственными, менѣе 9% всей поверхности уѣзда. Уѣздъ густо заселенъ: жителей въ немъ насчитывается до 146 тыс., что даетъ на кв. в. 68 чел., причемъ со времени освобожденія крестьянъ населеніе возросло на 40%. Населеніе чисто малороссійское. Изъ крестьянъ 41% вышли изъ крѣпостной зависимости; они были надѣлены 2 дес. земли, а крестьяне бывшіе государственные — 3,2 дес. Всѣ крестьяне уѣзда состоятъ на подворномъ (наслѣдственномъ) пользованіи. Подъ пашнями въ уѣздѣ 75% всѣхъ земель; хлѣба въ уѣздѣ получается значительный избытокъ: на душу всего населенія собиралось въ 1895—1900 г.г. продовольственнаго хлѣба, въ среднемъ, 23,9 пуда. Значительны посѣвы свекловицы. Заводская промышленность мало развита; она находится въ связи съ земледѣліемъ и состоитъ изъ свеклосахарныхъ и винокуренныхъ заводовъ. Общая сумма производства доходитъ до 700 тыс. руб. при 740 рабочихъ. Волостей въ уѣздѣ 18. Крупныхъ селеній много; 2 селенія имѣютъ свыше 6 тыс. ж., а 26 селеній—болѣе 2.000 ж. Крупныхъ землевладѣній въ уѣздѣ не особенно много; въ эпоху освобожденія крестьянъ цензовыхъ дворянъ было въ уѣздѣ 36, но изъ нихъ только 6 дворянскихъ фамилій имѣли свыше 3.000 дес., а именно: свыше 10 тыс. дес. имѣли гр. Строгановы, свыше 6 тыс. — Кочубеи и кн. Оболенскіе и отъ 4 до 6 тыс. — Туманскіе и Головины.

Къ юго-востоку отъ станціи Бѣловода по транспортной дорогѣ, верстахъ въ 11, находится хуторъ *Романовщина,* при которомъ съ 1881 г. работаетъ пиво-медо-

варенный заводъ Петричекъ, изготовляющій пива и меда на сумму свыше 12 тыс. рублей въ годъ.

Слѣдующая станція описываемаго желѣзнаго пути *Ромны* расположена въ 12 верстахъ отъ предъидущей. Станція получила различныхъ грузовъ въ 1899 году болѣе 11 милліоновъ пудовъ (однихъ хлѣбовъ болѣе 5 милл. пудовъ), отправила же ихъ свыше 6 милл. п.; слѣдуетъ замѣтить, что по размѣрамъ отправленія табака-махорки Ромны являются четвертымъ въ Россіи отпускнымъ желѣзнодорожнымъ пунктомъ.

При самой станціи, на правомъ берегу р. *Сулы*, при впаденіи въ нее р. *Ромна*, расположенъ уѣздный городъ Полтавской губерніи **Ромны** (или правильнѣе *Ромень*). Время основанія города остается неизвѣстнымъ, но во всякомъ случаѣ онъ возникъ не позднѣе XI вѣка и притомъ возникъ, по всей вѣроятности, какъ оборонительный пунктъ отъ печенѣговъ и половцевъ, такъ какъ его территорія въ то время была почти пограничной со степью. Первое упоминаніе о Ромнѣ встрѣчается въ Духовной Владиміра Мономаха, гдѣ говорится: „и къ Выревы бяху пришли Аспа и Бонякъ: хотѣша взяти и; ко Ромну идохъ со Олгомъ и зъ дѣтьми на ня и они очистивше и бѣжаша“. Въ книгѣ Большого Чертежа сказано: „а выше Глинска 20 верстъ, пала въ Сулу рѣчка Ромонъ, а на устьѣ — городъ Ромонъ“. Далѣе исторія города остается въ полной неизвѣстности до XV вѣка, когда онъ принадлежалъ Польшѣ; въ 1604 году Ромнами владѣлъ князь Корибутъ-Вишневецкій. Въ 1632 году Ромны были присоединены къ Россіи. Въ 1659 году городъ сдался Выговскому, когда послѣдній поклялся выпустить бывшій здѣсь московскій гарнизонъ; свое обѣщаніе, однако, Выговскій не сдержалъ и отправилъ гарнизонъ къ польскому королю. При Богданѣ Хмельницкомъ Роменъ составлялъ часть Миргородскаго полка, но позднѣе былъ причисленъ къ Лубенскому полку и принадлежалъ послѣднему уже до упраздненія гетманства. Въ 1708 году Ромнами завладѣлъ шведскій король Карлъ, но, благодаря искусному передвиженію русскихъ войскъ, король былъ отвлеченъ отсюда къ Гадячу, и городъ Роменъ безо всякаго труда былъ занятъ русскими войсками подъ начальствомъ генерала Алларта. Въ 1781 г. Роменъ былъ назначенъ уѣзднымъ или повѣтовымъ городомъ сперва Черниговскаго намѣстничества (до 1797 года), затѣмъ Малороссійской губерніи (до 1802 г.) и наконецъ вновь образованной Полтавской губ. Жителей въ Ромнахъ, по переписи 1897 года, оказалось 22.540 челов. Постоянная торговля Роменъ невелика, но ярмарочная еще и до сихъ поръ довольно значительна, хотя, конечно, своими размѣрами уже сильно уступаетъ прежней. Ярмарочная торговля въ городѣ была уже значительной въ концѣ XVII столѣтія, когда жители города и подгородней слободы *Засулья* имѣли уже торговыя „коморы“. Въ началѣ же XVIII столѣтія Ильинская и Вознесенская ярмарки приняли настолько крупные размѣры, что для нихъ былъ отведенъ большой лугъ за городомъ — гдѣ теперь лучшая часть города. Въ это время Роменскія ярмарки были главными во всей Украйнѣ. Но въ 1851 году главнѣйшая ярмарка Ильинская была переведена, по предложенію послѣдняго генералъ-губернатора Малороссіи Кокошкина, въ Полтаву. На мѣстѣ ярмарки въ 1863 году въ Ромнахъ начался постройкою каменный гостиный дворъ на 300 номеровъ, оконченный въ настоящемъ его видѣ въ 1867 году.

Возлѣ города Роменъ можно замѣтить слѣды древняго городища. Въ руслахъ нѣкоторыхъ яровъ вблизи города подъ голубоватымъ мергелемъ залегаетъ лѣпная

глина, добыванію которой, однако, сильно мѣшаетъ родниковая вода. Въ долинѣ р. *Ромна* находятся богатыя залежи торфа.

Къ югу отъ города, въ верстѣ, на лѣвомъ берегу Сулы расположено волостное село *Засулье*, имѣющее, по переписи 1897 года, 5.225 жителей, 3 церкви, болѣе десятка лавокъ и 3 ярмарки. Благодаря близости города среди населенія Засулья получили весьма широкое развитіе различные промыслы, ремесла и подгородныя занятія; изъ общаго числа хозяйствъ (свыше 960) земледѣліемъ и садоводствомъ занято 22%, всѣ же остальныя существуютъ сельскими промыслами и ремеслами (24%), подгородными (34%) и др. занятіями. Самой многочисленной группой мастеровъ въ с. Засульѣ являются сапожники.

Къ з.-с.-з. отъ Роменъ, верстахъ въ 9, по транспортной дорогѣ, при рѣчкѣ *Олавѣ* находится другое вол. село *Бацманы*, въ которомъ болѣе 2 тыс. жителей, церковь, нѣсколько лавокъ и 3 ярмарки.

Къ сѣверу отъ Роменъ идетъ почтовый трактъ на г. *Конотопъ*. Въ 18 в. отъ города по ней, при рѣчкѣ *Хмелевкѣ* расположено вол. мѣстечко *Хмелово*, при уничтоженіи гетманства въ 1764 году состоявшее въ Лубенскомъ полку. Здѣсь около 5 тыс. жителей, 2 церкви, нѣсколько лавокъ, воскресный базаръ и болѣе 40 мельницъ. Въ 6 в. отсюда по торговому тракту лежитъ с. *Протасовка* съ населеніемъ около 3 тыс. душъ и почти въ смежности съ нимъ людное вол. мѣстечко *Смѣлое*, извѣстное съ XVII столѣтія; въ 1764 году мѣстечко принадлежало Лубенскому полку. Въ мѣстечкѣ, по переписи 1897 г., 7.065 жителей, 6 правосл. церквей, больница, много лавокъ, базаръ, 4 ярмарки и свыше 60 вѣтр. мельницъ. Хотя Смѣлое и Протасовка считаются за два самостоятельныхъ поселенія, тѣмъ не менѣе по хозяйственнымъ интересамъ они настолько тѣсно связаны другъ съ другомъ, что даже сами жители почти не различаютъ ихъ; пріѣзжій же человѣкъ тѣмъ болѣе затрудняется, что улицы обоихъ селеній сливаются, у нихъ имѣется общій базаръ, аптека, врачъ и т. д. По развитію различныхъ домашнихъ промысловъ и ремеслъ мѣстечко Смѣлое со всей своей волостью представляетъ одинъ изъ важнѣйшихъ центровъ губерніи. „Общее впечатлѣніе,—читаемъ мы въ „Очеркахъ домашнихъ промысловъ и ремеслъ Полтавской губ.“ [1]), производимое Смѣлымъ, такое, что оно представляетъ собою густонаселенный пунктъ, переполненный промысловымъ пролетаріатомъ и въ значительной степени потерявшій уже внѣшній обликъ земледѣльческаго населенія“. Болѣе всего въ м. Смѣломъ съ Протасовкой насчитывается ткачей, затѣмъ—овчинниковъ и шубниковъ, сапожниковъ и кожевниковъ, портныхъ, плотниковъ и др. По примѣрному учету земскихъ статистиковъ, общая рыночная стоимость всѣхъ изготовляемыхъ мастерами м. Смѣлаго и Протасовки издѣлій достигаетъ въ годъ 226,5 тыс. р., изъ которыхъ 58,9 тыс. р. составляютъ оплату труда мастеровъ, 125,5 тыс. р. — стоимость сырья при покупкѣ послѣдняго изъ первыхъ рукъ, 28,1 тыс. р.—добавочную плату за сырье лавочнику или скупщику и наконецъ 23,8 тыс. р. — барыши продавцовъ издѣлій. Верстахъ въ 4 къ в.-ю.-в. отъ с. Смѣлаго лежитъ при рѣчкѣ *Бишкилѣ* людное село *Томашевка* съ населеніемъ свыше 3 тыс. жителей, а еще въ 4 в. къ востоку отъ послѣдняго села—вол. село *Гриневка* съ двухтысячнымъ населеніемъ. Къ сѣверу отъ с. Смѣлаго, верстахъ въ 17, при рѣчкѣ *Очеретянкѣ* расположено еще людное волостное село *Чернечья Слобода*, имѣющее около 9 тыс. жителей, церковь, много лавокъ, воскресный базаръ, 5 ярмарокъ, болѣе ста вѣтряныхъ мельницъ и свыше десятка маслобойныхъ заведеній. Верстахъ въ 15 отъ с. Смѣлаго къ сѣверо-востоку, уже въ предѣлахъ Лебединскаго у. Харьковской губерніи лежитъ вол. слобода *Бѣжевка* съ населеніемъ свыше 2 тыс. душъ.

Къ в.-с.-в. отъ Роменъ тянется вдоль лѣваго берега р. *Сулы* торговая дорога на городъ *Сумы*. Въ 6 верстахъ отъ города по ней, на лѣвомъ берегу Сулы расположено село *Аксютинцы* съ населеніемъ около 1.600 душъ, ближайшія окрестности котораго покрыты множествомъ (болѣе 400) могильныхъ насыпей-кургановъ, изъ которыхъ до 150 подвергалось въ разное время раскопкамъ; добытый археологическій матеріалъ съ достатсчной подробностью характеризуетъ похоронные обряды и другія черты скиѳской жизни. Близъ с. Аксютинцевъ издавна уже добывается гипсъ въ ломкахъ, заложенныхъ по берегу р. Сулы. Верстахъ въ 5 выше по р. Сулѣ, на томъ же ея берегу лежитъ село *Волковцы*, имѣющее около $2^1/_2$ тыс. жителей, церковь, 4 ярмарки и до 40 мельницъ; возлѣ села также находится много кургановъ. Далѣе, въ 6 верстахъ съ небольшимъ отсюда, на томъ-же берегу расположено вол. село *Коровинцы*, въ которомъ болѣе 3 тыс. жителей, двѣ церкви, нѣсколько лавокъ, базаръ, четыре ярмарки,

1) Вып. 2-й. Роменскій уѣздъ. С. И. Лисенко. Изд. Полт. губ. З-ва. 1900 г. Стр. 65.

болѣе 35 мельницъ и нѣсколько маслобойныхъ заведеній. Двумя верстами выше отсюда лежитъ еще вол. село *Курманы* съ населеніемъ въ $2^1/_2$ тыс. душъ и 8 ярмарками, а противъ него, на правомъ берегу Сулы, — мѣстечко *Константиново*, основанное въ 1659 году и до 1782 г. принадлежавшее Лубенскому полку; здѣсь до $1^1/_2$ тыс. жителей. Въ годы освобожденія крестьянъ мѣстечко это принадлежало гр. Салтыковой-Головкиной, владѣвшей здѣсь болѣе чѣмъ 9.000 дес. земли. Къ сѣверу отъ послѣдняго мѣстечка верстахъ въ 6 находится вол. село *Хоружевка*, имѣющее свыше $6^1/_2$ тыс. жителей, двѣ церкви, богадѣльню, нѣсколько лавокъ, воскресный базаръ, 4 ярмарки и до 70 вѣтр. мельницъ.

Въ 4 верстахъ отъ упомянутаго выше с. Курманъ, вверхъ по рѣкѣ Сулѣ, на лѣвомъ ея берегу, сейчасъ-же за границей Полтавской губ., расположенъ заштатный городъ Харьковской губерніи Лебединскаго уѣзда **Недригайловъ**. Городъ основанъ, какъ можно предположить, въ концѣ XVI или въ началѣ XVII вѣка и притомъ возникъ какъ укрѣпленіе противъ татарскихъ набѣговъ. Въ 1647 году Недригайловъ, подъ именемъ Недригайловскаго городища, вмѣстѣ съ другими селеніями отошелъ къ Россіи. Съ переселеніемъ сюда въ 1648 г. черкасъ и съ образованіемъ Сумскаго полка Недригайловъ былъ причисленъ къ составу послѣдняго, какъ сотенное мѣстечко, и затѣмъ принималъ участіе какъ въ малороссійскихъ смутахъ, такъ и въ событіяхъ шведской войны. Въ 1719 году Недригайловъ вошелъ въ составъ Кіевской губерніи, въ 1728 г. числился уже въ Бѣлгородской, въ 1780 г. назначенъ уѣзднымъ городомъ Харьковскаго намѣстничества и наконецъ съ 1796 года былъ оставленъ за штатомъ. Въ настоящее время въ Недригайловѣ насчитывается, по переписи 1897 года, 7.180 жителей. Торговля города незначительна.

Еще 8 верстами выше по р. Сулѣ, на томъ же ея берегу лежитъ вол. слобода *Ольшана* Лебединскаго у., существовавшая подъ именемъ Ольшанскаго городища еще въ началѣ XVII столѣтія. Въ 1647 г. Ольшана была уступлена Польшею Москвѣ и въ качествѣ сотеннаго мѣстечка вошла въ составъ Сумскаго полка. Петръ Великій часть Ольшаны пожаловалъ полковнику Пустовойтову. Въ 1708 году мѣстечко подверглось нападенію шведовъ. Въ 1780 году бо́льшая часть слободы была истреблена пожаромъ. Теперь въ Ольшанѣ около 5 тыс. жителей, 2 церкви и нѣсколько лавокъ. Вблизи слободы наблюдается цѣлый рядъ могильныхъ насыпей — кургановъ. Верстахъ въ 7 отъ сл. Ольшаны къ сѣверу, на берегу рѣчки *Терна*, притока р. Сулы, расположено село *Будки* (жителей около $1^1/_2$ тыс. душъ), возникшее въ концѣ XVII вѣка; при селѣ существуетъ винокуренный заводъ съ годовымъ производствомъ спирта на сумму свыше 50 тыс. рублей. Къ востоку отсюда верстахъ въ 6 лежитъ волостное село Лебединскаго у. *Толстое*, извѣстное съ начала XVIII столѣтія; здѣсь около $2^1/_2$ тыс. жителей, церковь, нѣсколько лавокъ и двѣ ярмарки въ году. Наконецъ въ 2 съ небольшимъ верстахъ къ сѣверо-западу отъ с. Будковъ, на томъ же берегу р. Терна расположено село *Деркачевка*, имѣющее свыше $2^1/_2$ тыс. жителей, церковь и три ярмарки.

Ознакомившись съ важнѣйшими населенными мѣстностями Лебединскаго уѣзда, мы переходимъ здѣсь къ его общей характеристикѣ.

*Лебединскій* уѣздъ — одинъ изъ двухъ сѣверо-западныхъ уѣздовъ Харьковской губ. — имѣетъ почти на всемъ своемъ пространствѣ почву, принадлежащую къ типу средняго суглинистаго чернозема; только въ средней его части, прилегающей къ лѣвому берегу р. Псла, неширокой полосой тянутся дерновыя и подзолистыя супеси и глинистые пески, переходящіе въ прибрежныхъ мѣстностяхъ въ чисто-песчаную почву. Подъ лѣсами въ уѣздѣ состоитъ 17% его площади; на песчаной почвѣ попадаются и хвойные лѣса. Уѣздъ густо заселенъ: въ немъ насчитывается до 178.600 ж., на кв. вер. по 66 ж. Со времени освобожденія крестьянъ населеніе увеличилось на 60%. Населеніе по преимуществу малорусское; великоруссовъ менѣе 5%. Тѣмъ не менѣе крестьяне, за немногими исключеніями, состоятъ на общинномъ пользованіи. Вышедшіе изъ крѣпостной зависимости составляли немного менѣе половины всѣхъ крестьянъ; въ надѣлъ они получили по 2 дес. на рев. душу, а государственные крестьяне—3,1 дес. Подъ пашнями 65% всей площади; хлѣба имѣется избытокъ: на душу всего населенія собиралось въ 1895—1900 г.г. продовольственнаго хлѣба, въ среднемъ, 28,7 пуда, на душу же одного сельскаго населенія—27,0. Въ уѣздѣ получила значительное распространеніе культура простого табака (махорки). Заводская промышленность достаточно развита; она производитъ товаровъ на 3.200.000 р. при 1.300 рабочихъ. Волостей въ уѣздѣ 37. Крупныхъ селеній (свыше 2.000 ж.) 16; изъ нихъ 3 имѣютъ свыше 6 тыс. ж. Крупныхъ землевладѣльцевъ немало. Въ эпоху освобожденія крестьянъ цензовыхъ дворянъ было 52, но между ними свыше 8.000 дес. имѣли только 9 дворян-

скихъ фамилій, въ томъ числѣ 2 — свыше 10 тыс., Дмитріевы-Мамоновы — болѣе 9.000, Марковы — свыше 5.000, а остальные (Шабельскіе, Лужины, Лосевы, гр. Толстые и кн. Щербатовы)—отъ 3 до 5 тыс. дес.

Продолженіемъ описаннаго желѣзнаго пути Кременчугъ-Ромны служитъ *Либаво-Роменская* желѣзная дорога.

Первая ея станція за Ромнами *Талалаевка* лежитъ на 25-й верстѣ. Станція грузитъ для отправки на Либаву около $1^1/_2$ милл. пуд., половину которыхъ составляетъ хлѣбъ.

Свое названіе станція заимствовала отъ имени лежащаго въ 6 верстахъ отъ нея къ юго-западу волостного села Роменскаго у. *Талалаевки*, имѣющаго болѣе 3 тыс. жителей, церковь, еженедѣльный базаръ и 2 ярмарки. Въ $1^1/_2$ верст. къ сѣверо-западу отъ села находится хуторъ *Олава*, возлѣ котораго былъ найденъ каменный полированный топоръ-молотъ. Верстахъ въ 16 отъ станціи къ западу, въ предѣлахъ Прилукскаго уѣзда, при рѣчкѣ *Лисогоръ* расположено вол. село *Блотница*, въ которомъ свыше $2^1/_2$ тыс. жителей, церковь, нѣсколько лавокъ, базаръ, болѣе 30 вѣтр. мельницъ и нѣсколько маслобойныхъ заведеній. Въ 6 верстахъ къ сѣверо-западу отъ послѣдняго села находится село *Ярошовка* съ населеніемъ около 3 тыс. душъ. Къ сѣверу отъ станціи, въ Роменскомъ уѣздѣ, на границѣ Черниговской губерніи, на правомъ берегу р. *Ромна* расположено людное село *Липовое*, имѣющее до 2.700 жителей, церковь, двѣ ярмарки въ году, болѣе 40 мельницъ и нѣсколько маслобоенъ. Возлѣ села разсѣяно много древнихъ кургановъ. Верстахъ въ 7 на востокъ отсюда, внизъ по теченію р. Ромна, на лѣвомъ его берегу лежитъ с. *Галка*, имѣющее болѣе $2^1/_2$ тыс. жителей, церковь, нѣсколько лавокъ, свыше 50 вѣтр. мельницъ и около десятка маслобойныхъ заведеній. Еще ниже двумя верстами, на томъ-же берегу полукругомъ раскинулось людное село *Медвѣжье*; въ немъ около 4 тыс. жителей, церковь, воскресный базаръ, три ярмарки, до 40 вѣтряныхъ мельницъ и нѣсколько маслобойныхъ заведеній. Возлѣ села сохранились слѣды древняго городища Переяславскаго княжества. Здѣсь были найдены каменныя и кремневыя орудія, а также попадались куски древнихъ черепковъ, принадлежащихъ скиескому періоду.

На востокъ отъ станціи верстахъ въ 8 лежитъ вол. село *Великіе Бубны*, имѣющее около 1.700 жителей; здѣсь бываютъ три ярмарки въ году. Наконецъ верстахъ въ 6 отъ послѣдняго села къ востоку, на лѣвомъ берегу р. *Ромна* расположено людное село *Ромницы*, въ которомъ около 4 тыс. жителей, церковь и одна ярмарка.

*Роменскій* уѣздъ имѣетъ на большей части своей площади почву, относящуюся къ типу суглинистаго чернозема; послѣдній только въ средней части уѣзда — въ полосѣ, прилегающей къ правому берегу р. Сулы и впадающей въ нее р. Ромна—переходитъ въ сѣрый лѣсной суглинокъ. Лѣса, исключительно лиственные, занимаютъ менѣе 10% пространства. Уѣздъ заселенъ весьма густо: онъ имѣетъ 187.500 ж., что составляетъ по 70 челов. на кв. версту. Со времени освобожденія крестьянъ населеніе увеличилось на 48%. Населеніе малороссійское съ примѣсью $1^1/_2$% евреевъ. Изъ крестьянъ 92% находятся на подворномъ пользованіи. 32% крестьянъ вышли изъ крѣпостной зависимости и получили 1,9 дес. на рев. д., а государственные—2,4. Подъ пашнями 74% всего пространства. Хлѣба значительный избытокъ: на душу всего населенія получалось продовольственныхъ хлѣбовъ, въ среднемъ за шестилѣтіе 1895—1900 г.г., 22,0 пуда, а на душу одного сельскаго населенія — 25,5 п. Свекловичные посѣвы въ уѣздѣ значительны; также весьма распространено табаководство. Фабричная промышленность развита главнымъ образомъ въ г. Ромнахъ; она производитъ товаровъ на 1.680.000 р. при болѣе чѣмъ 1.000 рабочихъ. Кустарные промыслы имѣютъ въ уѣздѣ нѣкоторое развитіе. Волостей въ уѣздѣ 18. Крупныхъ селеній (свыше 2.000 жит.) 24, изъ нихъ 3 имѣютъ свыше 5.000 ж. Въ эпоху освобожденія крестьянъ цензовыхъ дворянъ было 88. Изъ нихъ 5 дворянскихъ фамилій владѣли болѣе чѣмъ 3 тыс. дес., а именно Стрекаловы—свыше 10 тыс., кн. Салтыковы-Головкины—свыше 9 тыс., Мазараки—свыше 6.000, Мегделевы—4 тыс. и кн. Кантакузены—отъ 3 до 4 тыс. дес.

Слѣдующая станція описываемаго желѣзнаго пути *Дмитровка* — въ 19 верстахъ за Талалаевкой, находится уже въ Черниговской губерніи. Почти единственной грузовой операціей станціи является отпускъ хлѣба, котораго отсылается отсюда по направленію къ Либавѣ втеченіе года около 1,3 м. п. Станція названа по имени лежащаго при ней и на правомъ

берегу р. Ромна вол. села Конотопскаго уѣзда *Дмитровки* (жителей около 1.700).

Верстахъ въ 5 по прямому направленію отъ станціи на востокъ, на лѣвомъ берегу р. Ромна расположено волостное мѣстечко *Красный Колядинъ*, имѣющее свыше $2^1/_2$ тыс. жителей, двѣ правосл. церкви, нѣсколько лавокъ, еженедѣльные базары и 4 ярмарки въ году. Возлѣ мѣстечка сохранились остатки древняго городища — одного изъ укрѣпленій Переяславскаго княжества по р. Ромну. Здѣсь были открыты черепки грубаго типа и остатки греческихъ амфоръ съ клейменными донышками. Въ 9 верстахъ къ сѣверо-востоку отъ Краснаго Колядина, на лѣвомъ-же берегу Ромна находится людное село *Деткова* съ населеніемъ болѣе 4 тыс. душъ; въ селѣ до 50 вѣтряныхъ мельницъ и свыше десятка маслобойныхъ заведеній.

Къ сѣверу отъ станціи, верстахъ въ 6, на перекресткѣ торговыхъ дорогъ расположено село *Гайворонъ* съ пятитысячнымъ населеніемъ; въ селѣ нѣсколько лавокъ и еженедѣльный базаръ; здѣсь-же работаетъ мукомольная мельница Ушаковой, выручающая на размолѣ зерна свыше тысячи руб. въ годъ. Въ 6 в. къ сѣверо-востоку отсюда, по берегамъ рѣчки *Заручаевой* — притока Ромна, лежитъ вол. село *Голенка*, имѣющее болѣе $4^1/_2$ тыс. жителей, двѣ правосл. церкви, нѣсколько лавокъ, еженедѣльные базары и три ярмарки.

Верстахъ въ 10 къ сѣверо-западу отъ станціи находится село *Рубанка* съ $2^1/_2$ тысячнымъ населеніемъ, при которомъ съ 1849 года существуетъ винокуренный заводъ Фродовой съ годовымъ производствомъ спирта на сумму до 20 тыс. рублей. Верстахъ въ 4 къ западу отъ послѣдняго села расположено имѣніе Ѳ. А. Покорскаго-Жоравко *Терешки*, занимающее площадь въ 540 дес. Въ хозяйствѣ принятъ трехпольный сѣвооборотъ съ травосѣяніемъ и посѣвомъ сахарной свекловицы. Здѣсь имѣется заводъ чистокровныхъ и полукровныхъ орлово-растопчинскихъ и полукровныхъ англійскихъ лошадей верхового типа. Въ хозяйствѣ устроена мукомольная мельница съ конннымъ приводомъ. Наконецъ верстахъ въ 10 къ юго-западу отъ станціи по транспортной дорогѣ лежитъ село *Крапивна* (*Крапивное*) съ населеніемъ свыше $2^1/_2$ тыс. душъ.

Слѣдующая станція Либаво-Роменскаго пути *Григоровка*—въ 12 верстахъ отъ предъидущей. Станція отправляетъ груза свыше 1,4 м. пуд., получаетъ же болѣе 0,8 м. п.

Въ 2 в. къ сѣверо-востоку отъ станціи лежитъ село *Григоровка* Конотопскаго у., передавшее свое названіе и станціи; въ немъ около 1.800 жителей, церковь и три ярмарки въ году. При селѣ находится экономія М. А. Шереметева *„Григоровская“* въ 900 дес.; сѣвооборотъ принятъ трехпольный съ посѣвомъ въ паровомъ полѣ 25 дес. кормовой свекловицы. Имѣется заводъ верховыхъ лошадей; приплодъ идетъ въ гвардейскій ремонтъ. Разводится крупный рогатый скотъ симментальской породы.

Къ западу отъ станціи расположена группа колонистскихъ поселеній, составлявшихъ *Бѣловѣжскій* окружный приказъ нѣмецкихъ колонистовъ вѣдомства министерства государственныхъ имуществъ. Входившіе въ составъ округа 6 поселеній— *Бѣлая Вежа* (Вежа) Борзенскаго у., *Кальчиновка*, *Рудневизія* (Рандовиза), *Городокъ*, *Великій Вердеръ* и *Малый Вердеръ*—расположены въ близкомъ другъ отъ друга разстояніи. Заселеніе мѣстности произошло при имп. Екатеринѣ II. Въ 1765—1766 году здѣсь поселились колонисты, вышедшіе изъ Франкфурта на Майнѣ, а въ 1768 г.—изъ окрестностей Данцига и Эльбинга. При водвореніи общая численность колонистовъ простиралась до 740 душъ обоего пола. На переселеніе ихъ правительствомъ было израсходовано болѣе 70 тыс. рублей, изъ которыхъ свыше 20 тыс. р. безвозвратно. Окружный приказъ находился въ колоніи *Бѣлой Вежи*; теперь въ этомъ селеніи около 800 жителей, лютеранская церковь, нѣсколько лавокъ и три ярмарки; отъ ст. Григоровки селеніе отстоитъ на 4 версты. Названіе свое Бѣлая Вежа заимствовала, повидимому, отъ первоначальныхъ жителей селенія (къ которымъ колонисты были приселены), вѣроятно бѣжавшихъ сюда отъ нападеній кочевниковъ съ низовьевъ Дона изъ извѣстной тамъ еще въ хазарскія времена Бѣлой Вежи. Въ с. *Кальчиновкѣ*, лежащемъ въ 8 съ небольшимъ верстахъ къ сѣверо-западу отъ с. Бѣлой Вежи, есть волостное правленіе и до 700 жителей. Въ 2 в. отсюда въ томъ же направленіи находится крупнѣйшее изъ указанныхъ выше селеній *Рундовизія* (Рандовиза), гдѣ болѣе тысячи жителей, лютеранскій молитвенный домъ и нѣсколько лавокъ. Въ четырехъ верстахъ къ сѣверо-востоку отъ с. Кольчиновки лежитъ д. *Великій Вердеръ*, имѣющая

до 800 жителей, католическую церковь и двѣ ярмарки въ году. Остальныя-же изъ упомянутыхъ селеній — *Малый Вердеръ*, лежащій въ $1\frac{1}{2}$ в. отъ В. Вердера и *Городокъ*, находящійся въ 2 в. къ югу отъ Бѣлой Вежи, — сравнительно незначительны.

Слѣдующая станція описываемаго пути *Бахмачъ Роменскій* находится въ 17 в. за Григоровкой. Станція грузитъ товара для отправки болѣе 1,7 м. пудовъ. Здѣсь съ Либаво-Роменской ж. д. пересѣкается *Кіево-Воронежская*.

Упоминавшееся выше, при описаніи мѣстностей, лежащихъ въ районѣ Кіево-Воронежской желѣзной дороги (см. стр. 846), людное мѣстечко Конотопскаго уѣзда *Бахмачъ* находится отъ станціи въ 4 верстахъ къ с.-з. Верстахъ въ 8 къ юго-востоку отъ станціи лежитъ волостное село Конотопскаго у. *Тиница*, имѣющее свыше $3\frac{1}{2}$ тыс. жителей, церковь и ярмарку. Тиница еще въ первой половинѣ XIX в. принадлежала къ имѣніямъ Кочубеевъ, но вышла изъ ихъ рода по замужеству одной изъ Кочубей, Елены Вас. Маіоровой, которой и принадлежало, въ количествѣ 8.400 дес., въ годы освобожденія крестьянъ.

Далѣе, на 10-й верстѣ за Бахмачемъ слѣдуетъ станція *Чесновка*. Станція отправляетъ болѣе 0,8 м. п. различныхъ товаровъ почти исключительно по направленію къ Либавѣ.

Верстахъ въ 8 отъ станціи къ сѣверо-востоку находится людное село *Городище* въ Конотопскомъ уѣздѣ съ населеніемъ свыше 4 тыс. душъ. Верстахъ же въ 8 къ сѣверо-западу отъ послѣдняго села лежитъ село *Пальчикъ* (жителей около $1\frac{1}{2}$ тыс. душъ), въ которомъ еще въ 1828 году была основана помѣщикомъ Прокоповичемъ на собственныя средства первая въ Россіи школа пчеловодства, въ которую поступали преимущественно дѣти крестьянъ. Просуществовавъ болѣе 50 лѣтъ, названная школа выпустила около 640 учениковъ, чѣмъ она, конечно, сослужила немалую службу русскому пчеловодству.

*Конотопскій* уѣздъ имѣетъ на большей части своей площади почву, принадлежащую къ типу средняго суглинистаго чернозема, только на сѣверѣ уѣзда переходящаго въ слабо-супесчаный черноземъ и черноземную супесь. Подъ лѣсами въ уѣздѣ 6% всей площади. Уѣздъ принадлежитъ къ самымъ населеннымъ въ губерніи; въ немъ 157 тыс. жителей, что даетъ на кв. версту по 75 чел. Со времени освобожденія крестьянъ населеніе увеличилось на 62%. Населеніе малороссійское съ примѣсью 2% евреевъ. Изъ крестьянъ 52% находятся на подворномъ пользованіи, остальные 48%—на общинномъ. Вышедшіе изъ крѣпостной зависимости составляли 84% всѣхъ крестьянъ; надѣлены они были 1,7 дес., а государственные—3,7 дес. Подъ пашнями 72% всей площади; продовольственнаго хлѣба получалось на душу всего населенія въ 1895—1900 г.г., въ среднемъ, 14,9 пуда. Заводская промышленность мало развита; она занимаетъ до 700 чел. и производитъ товаровъ на 800 тыс. руб. Въ уѣздѣ существуютъ кустарные промыслы, главнымъ образомъ тканье холста и сарпинки. Волостей въ уѣздѣ только 10. Крупныхъ селеній (съ населеніемъ свыше 2.000 ж.) 22, въ томъ числѣ 4 имѣютъ свыше 5.000 ж. Въ эпоху освобожденія крестьянъ цензовыхъ дворянъ въ уѣздѣ было 38; изъ нихъ 5 дворянскихъ фамилій владѣли болѣе чѣмъ 3.000 дес., а именно: отъ 5 до 7 тыс.—Тарновскіе и Гамалѣи, отъ 3 до 5—Скоропадскіе, Маіорова и Фроловы.

Слѣдующая за Чесновкой станція желѣзнаго пути—*Дочь*, на 11-й в., отправляющая товаровъ свыше 0,3 милл. пуд., въ томъ числѣ хлѣба около 0,6 м. п.

Верстахъ въ 7 къ югу отъ станціи, при рѣчкѣ *Дрокъ* расположено людное волостное село Борзенскаго у. *Шаповаловка*, бывшее прежде сотеннымъ Нѣжинскаго полка; въ XVIII столѣтіи оно называлось мѣстечкомъ. Въ настоящее время здѣсь свыше $4\frac{1}{2}$ тыс. жителей, двѣ церкви, болѣе десятка лавокъ, базаръ и ярмарка. Въ эпоху освобожденія крестьянъ Шаповаловка принадлежала Ул. Вас. Гореславской, владѣвшей здѣсь 3.800 дес. земли. Въ 9 верстахъ отъ станціи къ юго-западу находится имѣніе О. М. Бѣлозерскаго *Сорока* площадью въ 190 десятинъ. Въ хозяйствѣ, благодаря близости города Борзны, выдающееся значеніе имѣетъ огородничество и бахчеводство. Въ 8 вер. къ сѣверо-востоку отъ станціи, при рѣчкѣ *Криница* лежитъ село *Головенька* Борзенскаго уѣзда съ населеніемъ свыше 3 тыс. душъ, въ эпоху освобожденія крестьянъ принадлежавшее Алекс. и Вас. Вас. Кочубеямъ, владѣвшимъ здѣсь въ то время 9.000 дес. земли, а въ 4 верстахъ еще къ сѣверо-востоку отъ послѣдняго села

при р. *Сеймѣ*, въ предѣлахъ Сосницкаго уѣзда, расположено мѣстечко *Новые Млины*, бывшее въ прежнее время сотеннымъ городомъ; теперь здѣсь около тысячи жителей, 4 православныхъ церкви, еврейскій молитвенный домъ, богадѣльня, много лавокъ, базаръ и 4 ярмарки. Верстахъ въ 10 къ сѣверу отсюда при рѣчкѣ *Шабалиновкѣ* лежитъ волостное село Сосницкаго у. *Шабалиново* (*Шабалиновъ*) съ населеніемъ около 2 ½ тыс. душъ. Верстахъ же въ 12 къ сѣверо-востоку отъ м. Н. Млинъ находится с. *Нехаевка* Сосницкаго уѣзда, имѣющее жителей свыше 2 ½ тыс. душъ, при которомъ съ 1875 года существуетъ винокуренный заводъ Дулицкихъ, съ годовой выкуркой спирта на сумму свыше 10 тыс. рублей.

Наконецъ въ 8 в. отъ станціи находится имѣніе И. И. Гореславскаго - хуторъ *Ивановскій*. Всей земли въ имѣніи около 880 десятинъ, въ томъ числѣ пашни—болѣе 650 д.; сѣвооборотъ принятъ четырехпольный; разводится картофель алкоголь и императоръ рихтера. Въ имѣніи существуетъ винокуренный заводъ, выработывающій до 600 тыс. градусовъ спирта изъ продуктовъ собственнаго хозяйства.

Далѣе въ 14 в. за ст. Дочь слѣдуетъ станція *Бондаревка* Сосницкаго у. Грузовая операція станціи незначительна.

Верстахъ въ 9 къ юго-западу отъ станціи, при рѣчкѣ *Дочи* находится село *Красный Ставъ* Борзненскаго у., которое въ 1650 году въ числѣ другихъ селъ было отдано, по завѣщанію Адама Киселя, воеводы земель кіевскихъ, во владѣніе Максаковскаго монастыря. Красноставскій ключъ состоялъ изъ существующихъ еще и въ наше время селъ *Прачей*, *Ядутъ*, *Высокаго* и *Холмовъ*. Жителей въ с. Красномъ Ставѣ менѣе 500 человѣкъ.

*Борзненскій* уѣздъ — одинъ изъ южныхъ черноземныхъ уѣздовъ Черниговской губерніи—въ почвенномъ отношеніи представляетъ собою чрезвычайно пеструю картину: въ то время какъ юго-восточный уголъ уѣзда имѣетъ почву, принадлежащую къ типу средняго суглинистаго чернозема, центральная его часть занята черноземовидными почвами на лёссѣ, сѣверная и сѣверо-западная его окраины—сѣрыми лѣсными суглинками, а въ юго-западной его части мы встрѣчаемъ уже слабосупесчаный черноземъ и черноземную супесь. Лѣса его занимаютъ менѣе 12% пространства. Уѣздъ густо заселенъ: съ городомъ онъ имѣетъ 147.000 ж., на кв. вер. по 60 жителей, причемъ приростъ населенія со времени освобожденія крестьянъ составилъ 45%. Большинство населенія малороссіяне, хотя къ послѣднимъ въ большемъ или меньшемъ процентѣ примѣшиваются еще великоруссы, нѣмцы (болѣе 2.000) и евреи. Изъ крестьянъ 27% вышли изъ крѣпостной зависимости; они были надѣлены, въ среднемъ, 1,7 дес., а государственные — 3,4 дес. Изъ крестьянъ 64% состоятъ на наслѣдственномъ подворномъ пользованіи и 36% — на общинномъ. Распахано въ уѣздѣ болѣе 68% всѣхъ земель; продовольственнаго хлѣба за шестилѣтіе 1895—1900 гг. собиралось на душу всего населенія, въ среднемъ, 16,0 пуда (за вычетомъ посѣвныхъ сѣмянъ и безъ овса). Кромѣ хлѣба разводится въ уѣздѣ сравнительно въ значительномъ количествѣ сахарная свекловица и въ особенности табакъ, а на бахчахъ—арбузы и дыни. Заводская промышленность въ уѣздѣ мало развита. Заводы производятъ товаровъ на 660 т. р. при 420 рабочихъ, и дѣятельность почти всѣхъ ихъ находится въ связи съ земледѣліемъ. Волостей въ уѣздѣ 12. Селенія вообще сравнительно крупны. Одно изъ нихъ имѣетъ до10 тыс. жит. и 20—свыше 3.000 ж. Въ уѣздѣ есть крупныя землевладѣнія, но ихъ не особенно много. Въ эпоху освобожденія крестьянъ цензовыхъ дворянъ въ уѣздѣ было 17; изъ нихъ только 4 дворянскія фамиліи владѣли болѣе чѣмъ 3.000 дес., а именно Тарновскіе (до 12 тыс.), Кочубеи (болѣе 9 тыс.), Галаганы (6.500) и Гореславскіе (свыше 4 тыс. дес.).

Далѣе желѣзно-дорожный путь, перейдя на 8-й верстѣ р. Десну, достигаетъ слѣдующей своей станціи *Макошина*. Станція отправляетъ, преимущественно по направленію къ Ромнамъ, болѣе 1,4 милл. пудовъ всякаго груза, въ томъ числѣ лѣсныхъ строительныхъ матеріаловъ свыше 1,2 м. п. При самой станціи и р. Деснѣ расположено село Макошинъ (откуда и названіе станціи) Сосницкаго уѣзда, имѣющее около 3 тыс. жителей, двѣ правосл. церкви и нѣсколько лавокъ. При селѣ работаетъ два крупныхъ лѣсопильныхъ завода: Семеновыхъ съ годовымъ производствомъ почти въ 70 тыс. р. и Шведовыхъ — съ распилкой досокъ и брусьевъ на сумму до 85 тыс. рублей. При станціи-же находится пароходная пристань, откуда совершаются правильные ежедневные рейсы внизъ по рѣкѣ *Деснѣ*.

Въ 15 верстахъ за Макошинымъ по Деснѣ лежитъ пристань *Максаковъ*, вблизи которой при озерѣ *Лотъ* стоитъ *Максаковскій-Преображенскій* женскій единовѣрческій монастырь, возникшій въ 1642 году на городищѣ когда-то здѣсь существовавшаго монастыря. Основанъ онъ былъ православными иноками Трубчевскаго монастыря, которые не пожелали оставаться въ предѣлахъ Московскаго государства. Мѣстность, гдѣ расположенъ монастырь, принадлежала польскому воеводѣ Киселю; послѣдній пожертвовалъ ее инокамъ. Въ 1786 году послѣдовало упраздненіе монастыря, и всѣ его зданія были предназначены для помѣщенія умалишенныхъ. Въ 1803 году сюда были переведены единовѣрческіе иноки бывшей раскольничьей Никодимовой пустыни, послѣдняя-же отдана единовѣрческимъ монахинямъ; но въ 1829 году послѣдовало новое и уже послѣднее перемѣщеніе обитателей этихъ монастырей: инокіи, вслѣдствіе своей малочисленности, были переведены въ единовѣрческій Высокій-Костромской монастырь, а Максаковскій монастырь былъ предоставленъ монахинямъ Никодимовой пустыни. Въ 1681 году игуменомъ Максаковскаго монастыря былъ св. Димитрій Ростовскій, переведенный затѣмъ въ Батуринскій монастырь. Въ 1776 году здѣсь жилъ константинопольскій патріархъ Серафимъ, бѣжавшій изъ Турціи. Въ 1848 г. монастырь былъ возведенъ на степень второкласснаго. Въ монастырѣ двѣ церкви; изъ нихъ одна—соборъ во имя Преображенія. Въ богатой ризницѣ монастыря хранятся евангелія, книги и многочисленныя рукописи, относящіяся къ XVI, XVII и XVIII вѣкамъ.

Слѣдующая станція описываемаго желѣзнаго пути—*Мена*, въ 10 верстахъ за Макошинымъ. Станція грузитъ для отправки болѣе 0,3 милл. пудовъ.

Въ верстѣ отъ станціи къ юго-западу при рѣчкѣ *Менѣ* расположено людное волостное и торговое мѣстечко Сосницкаго уѣзда *Мена* (Мѣна), передавшее свое названіе и станціи. Здѣсь около 4 тыс. жителей, три православныхъ церкви, еврейская синагога и молитвенный домъ, болѣе 2 десятковъ лавокъ, базаръ и 3 ярмарки. Черезъ мѣстечко проходитъ почтовый трактъ: къ западу на *Черниговъ*, а къ востоку—на Сосницу. Про Мену существуетъ въ народѣ поговорка: „Мена — столица тютюна"—табака махорки.

Къ востоку по этому тракту, верстахъ въ 8 отъ м. Мены лежитъ другое волостное село *Баба* съ населеніемъ также около 4 тыс. душъ; близъ села видны слѣды земляного укрѣпленія и на немъ грубсобтесанный камень въ видѣ женской фигуры („каменная баба"– откуда и названіе села) вышиною въ $2^1/_2$ арш. съ отбитой головой. Въ 9 верстахъ къ сѣверу отъ послѣдняго села расположено село *Ольшаное*, въ которомъ до 2.400 жителей, церковь и нѣсколько лавокъ; при селѣ существуетъ винокуренный заводъ Войничъ-Сяноженцкаго съ годовой выкуркой спирта на сумму свыше 10 тыс. рублей.

Верстахъ въ 11 — 12 отъ с. Бабы, по тому же почтовому тракту, на правомъ берегу р. *Убѣди*, въ 5 верстахъ отъ впаденія ея въ р. Десну расположенъ уѣздный городъ Черниговской губерніи **Сосница**. Впервые въ лѣтописяхъ Сосница упоминается въ 1234 году, когда князь Кіевскій Владиміръ, благодаря помощи князя Галицкаго Даніила Романовича, отнѣснивъ князя Черниговскаго Михаила Всеволодовича отъ Кіева и вторгшись во владѣнія послѣдняго, завладѣлъ многими городами по Деснѣ, въ томъ числѣ и Сосницею. Дальнѣйшихъ свѣдѣній о Сосницѣ не имѣется до начала XVII столѣтія, когда она состояла въ частномъ владѣніи пана Матіаша Пшонки. По Зборовскому договору Сосница перешла подъ власть гетмана и нѣкоторое время была полковымъ городомъ, позднѣе-же, однако,—только сотеннымъ городкомъ Черниговскаго полка. Въ 1668 году Сосница на недолгое, впрочемъ, время снова подпала подъ власть Польши. Въ 1676 году гетманъ Петръ Дорошенко, покорившись царскому оружію, выговорилъ себѣ позволеніе „быть со всѣми родственниками въ Сосницѣ", гдѣ у него находилось „много имѣнія", такъ что Сосница снова перешла въ частное владѣніе хотя и продолжала числиться въ составѣ полка. Но Дорошенко вскорѣ, въ 1679 году, былъ отозванъ въ Москву и въ Сосницу уже не вернулся, такъ какъ взялъ себѣ вятское воеводство. Въ то-же время на Сосницу продолжала признавать свои права и Польша, которая окончательно отказалась отъ города только въ 1686 году. Въ 1781 году Сосница была назначена уѣзднымъ городомъ Новгородъ-Сѣверскаго намѣстничества, въ 1797 г. присоединена ко вновь образованной Малороссійской губерніи и наконецъ съ 1802 года вошла въ составъ Черниговской губерніи въ качествѣ уѣзднаго города послѣдней. Жителей

въ Сосницѣ, по переписи 1897 года, оказалось 7.095 человѣкъ. Торговля города незначительна; впродолженіе года въ немъ бываетъ 8 ярмарки.

Верстахъ въ 8 къ сѣверу отъ города, при рѣчкѣ *Волынкѣ* расположено село *Лавы* съ населеніемъ около 2.800 душъ, а въ 2 вер. отъ него въ томъ же направленіи лежитъ людное волостное село *Волынка*, имѣющее около $3^1/_2$ тыс. жителей, двѣ правосл. церкви, нѣсколько лавокъ и воскресный базаръ.

Къ сѣверо-востоку отъ Сосницы идетъ почтовый трактъ на г. *Новгородъ-Сѣверскъ*. По этому тракту, верстахъ въ 16 отъ Сосницы, при рѣчкѣ *Бабѣ* расположено село *Чернатичи* съ $2^1/_2$ тысячнымъ населеніемъ, а отъ послѣдняго села еще верстахъ въ 20, на томъ же трактѣ стоитъ людное волостное село Сосницкаго у. *Авдѣевка*, имѣющее около 3 тыс. жителей, церковь, почтовую станцію, еженедѣльные базары и двѣ ярмарки.

Къ юго-западу отъ станціи Мены, верстахъ въ 5, при рѣчкѣ Менѣ лежитъ село *Фесковка* съ населеніемъ болѣе 2 тыс. душъ; здѣсь пользуется особенно широкимъ развитіемъ культура табака.

Къ западу отъ станціи, какъ уже упоминалось выше, идетъ почтовая дорога на Черниговъ. Въ 16 верстахъ отъ станціи по этому тракту, при рѣчкѣ *Дяковкѣ* расположено вол. село *Волосковцы* съ населеніемъ свыше $2^1/_2$ тыс. душъ. Въ 4 в. къ с.-с.-в. отсюда лежитъ людное село *Городище*, имѣющее до 4 тыс. жителей; въ селѣ 2 правосл. церкви. Въ 6 в. къ юго-западу отъ с. Волосковцевъ находится людное мѣстечко *Столное*, бывшее прежде сотеннымъ городкомъ Черниговскаго полка. Въ мѣстечкѣ свыше 8 тыс. жителей, двѣ церкви, базаръ и ярмарка. Здѣсь есть прекрасный садъ съ оранжереями гр. Кушелева-Безбородко и домъ, выстроенный въ концѣ XVIII столѣтія по проэкту извѣстнаго архитектора Гваренги. Еще въ 4 вер. къ юго-западу отъ послѣдняго мѣстечка лежитъ хуторъ *Донецъ* (Донцово) М. Л. Рудановскаго, гдѣ работаетъ небольшой винокуренный заводъ съ годовымъ производствомъ спирта на $5^1/_2$ тыс. р. Верстахъ въ 6 отсюда къ з.-ю.-з. расположенъ *Домницкій-Рождественскій* мужской монастырь, основанный въ 1696 году гетманомъ Мазепою. Въ началѣ XIX вѣка гр. И. А. Безбородко возобновилъ и перестроилъ монастырь, оставивъ на прежнемъ мѣстѣ только деревянную церковь, которая была возобновлена въ свою очередь кн. Прозоровскою; при этой церкви погребаютъ иноковъ монастыря. Въ монастырѣ теперь двѣ церкви; зданія его каменныя и окружены оградою. Съ 1808 г. монастырь управляется архимандритами.

Далѣе за упоминавшимся выше с. Волосковцами, лежащимъ на почтовомъ трактѣ, верстахъ въ 14, на томъ-же трактѣ лежитъ заштатный городъ Черниговскаго уѣзда **Березна**, упоминаемый лѣтописью подъ именемъ *Березаго* еще въ половинѣ XII вѣка, когда племянникъ Изяслава Святославъ, недовольный своей волостью, полученной отъ дяди, выбѣжалъ изъ Березаго, что въ окрестностяхъ Чернигова, во Вщижѣ (см. „Россія“, т. II, стр. 547), захватилъ всѣ города по Деснѣ и, отступивъ отъ родного дяди, отдался подъ покровительство Ростислава Мстиславича Смоленскаго. Россіи Березна отдалась въ 1654 году. Въ 1781 г. она была назначена уѣзднымъ городомъ Черниговскаго намѣстничества, который въ 1797 г. былъ упраздненъ, въ 1802 г. возстановленъ и наконецъ въ 1804 году снова оставленъ за штатомъ. Жителей въ городѣ, по послѣднимъ свѣдѣніямъ, 9.920 чел. Торговля здѣсь развита слабо.

Наконецъ къ сѣверу отъ станціи, верстахъ въ 6, расположено при рѣчкѣ Менѣ людное село *Киселевка* съ населеніемъ свыше 4 тыс. душъ. Въ 1895 году киселевскіе крестьяне по собственному почину начали копать канаву для осушенія болота; для облегченія работы ими была произведена нивелировка внизъ отъ Киселевки по р. Менѣ и вверхъ на протяженіи 10 верстъ до Верхолѣсья.

*Черниговскій* уѣздъ имѣетъ въ большей части своей почву, принадлежащую къ типу дерновыхъ и подзолистыхъ супесей и глинистыхъ песковъ, которая мѣстами переходитъ въ дерновые и слабо-подзолистые суглинки на лёссѣ (главнымъ образомъ въ сѣверной половинѣ уѣзда) или въ сѣрые лѣсные суглинки (преимущественно на юго-востокѣ уѣзда). Лѣса занимаютъ въ уѣздѣ 11% пространства. Жителей въ уѣздѣ 161.700, на кв. версту 50. Со времени освобожденія крестьянъ населеніе увеличилось на 60%. Населеніе состоитъ главнымъ образомъ изъ малороссовъ; великороссы къ нему примѣшиваются въ пропорціи 2%, бѣлоруссы — 1% и евреи — 4%. Болѣе 66% крестьянъ состоятъ на общинномъ пользованіи, а 46% — на подворномъ. Изъ всей массы крестьянъ 31% вышли изъ крѣпостной зависимости и получили въ надѣлъ по 2,6 дес. на душу м. п., а государственные — 8,4 дес. Подъ пашнями 63% всего пространства; продовольственнаго хлѣба въ 1895—1900 г.г. собиралось на душу всего населенія, въ среднемъ, 18,5 пуда (за вычетомъ посѣвныхъ сѣмянъ и овса), а на

душу одного сельскаго населенія—16,8 п. Заводская и фабричная промышленность не имѣетъ большого развитія и производитъ товаровъ всего на 450 т. р. при 860 рабочихъ. Изъ кустарныхъ промысловъ развита выдѣлка кожъ—овчинъ, древодѣльные промыслы (колесно-телѣжные, деревянная посуда), тканье холста и сарпинки и др. Волостей въ уѣздѣ 15. Крупныхъ селеній (имѣющихъ свыше 2.000 ж.) 9. Въ эпоху освобожденія крестьянъ въ уѣздѣ было 23 цензовыхъ дворянъ. Изъ нихъ 8 дворянскихъ фамилій владѣли болѣе чѣмъ 3.000 дес. земли, а именно Дурново, Милорадовичи и кн. Кекуатовы (всѣ свыше 5.000 дес.).

Слѣдующая станція Либаво-Роменской желѣзной дороги *Низковка*, въ 18 верстахъ за ст. Меной, находится въ Сосницкомъ уѣздѣ. Станція грузитъ для отправки около 0,6 милл. пудовъ разнаго товара.

Въ 2 верстахъ отъ станціи къ юго-западу лежитъ небольшое село *Низковка*, (жителей около 500 душъ), передавшее свое имя станціи. Въ 4 верстахъ отсюда, также къ юго-западу, при рѣчкѣ *Сядковкѣ* расположено вол. мѣстечко *Синявка*, извѣстное съ XVII столѣтія и прежде бывшее сотеннымъ Черниговскаго полка. Теперь здѣсь $3^1/_2$ тыс. жителей, 3 православныхъ церкви, нѣсколько лавокъ, еженедѣльные базары и 2 ярмарки.

Къ юго-востоку отъ станціи верстахъ въ 6 лежитъ волостное мѣстечко *Александровка*, имѣющее около 3 тыс. жителей, двѣ церкви, нѣсколько лавокъ и еженедѣльные базары.

Отъ станціи Низковки отходитъ небольшая желѣзнодорожная вѣтвь *Низковка-Корюковка* протяженіемъ въ 16 верстъ, по которой проходитъ около 8 милл. пудовъ всѣхъ товаровъ. Возлѣ предѣльной станціи Корюковки, находящейся въ Сосницкомъ уѣздѣ, лежитъ одноименное съ нею селеніе *Корюковка*, имѣющее около 2 тыс. жителей. При селеніи находится нѣсколько заводовъ, принадлежащихъ „Товариществу Корюковскаго сахарорафинаднаго завода". Старѣйшій изъ нихъ — свеклосахарный, основанный въ 1858 году, на которомъ при 350 слишкомъ рабочихъ вырабатывается ежегодно сахарнаго песка и патоки на сумму свыше 400 тыс. рублей. Въ 1871 году этотъ заводъ былъ расширенъ устройствомъ сахарорафинаднаго отдѣленія; годовая выработка въ послѣднемъ тѣхъ-же продуктовъ превышаетъ сумму въ $5^1/_2$ милліоновъ рублей; рабочихъ на этомъ заводѣ болѣе 600 человѣкъ; при заводѣ имѣется больница. Наконецъ въ 1892 году здѣсь устроенъ еще кирпичный заводъ, выдѣлывающій кирпича въ годъ на 3 слишкомъ тыс. рублей.

Верстахъ въ 15 къ с.-с.-в. отъ Корюковки, при рѣчкѣ *Передмѣтѣ* расположено, также въ Сосницкомъ уѣздѣ, волостное мѣстечко *Охромѣевичи*, учрежденное мѣстечкомъ въ 1845 году; здѣсь свыше $2^1/_2$ тыс. жителей, церковь, нѣсколько лавокъ и двѣ ярмарки. Въ эпоху освобожденія крестьянъ село это принадлежало малолѣтнимъ кн. Урусовымъ, владѣвшимъ здѣсь почти 6.000 дес. земли.

Слѣдующая станція Либаво-Роменскаго пути, уже въ Городнянскомъ уѣздѣ— *Сновская*, въ 17 в. за Низковкой. Станція отправляетъ всего груза, почти исключительно по направленію къ Ромнамъ, свыше 2,7 милл. пудовъ, въ томъ числѣ лѣсныхъ строительныхъ матеріаловъ около 1,6 м. п.

Верстахъ въ 27 отъ станціи къ сѣверо-востоку находится небольшое селеніе *Гута Студенецкая*, при которомъ существуютъ два лѣсопильныхъ завода г-жъ Радченко; одинъ, основанный въ 1878 году—съ распилкой досокъ на 25 тыс. рублей, а другой, основанный въ 1892 г.—съ распилкой на сумму свыше 7 тыс. р.; рабочихъ на обоихъ заводахъ около 30 человѣкъ. Верстахъ въ 8 къ юго-востоку отсюда лежитъ при рѣчкѣ *Смоть*, еще въ Сосницкомъ уѣздѣ, д. *Прибытка* (Прибынь) съ населеніемъ около $1^1/_2$ тыс. душъ, при которомъ работаетъ маслобойный заводъ Бордакова съ годовымъ производствомъ масла почти на 4 тыс. р.

Далѣе слѣдуетъ станція *Камка* въ 11 верстахъ отъ предъидущей. Грузовая операція станціи совершенно незначительна.

Въ 2 верстахъ къ юго-западу отъ станціи лежитъ село *Петровка* съ населеніемъ до 1.700 душъ; при селѣ работаетъ мукомольная мельница Оболонскаго.

Верстахъ въ 10 къ сѣверо-востоку отъ станціи, при р. *Сновь* расположено вол.

мѣстечко *Новые Боровичи*, учрежденное мѣстечкомъ въ 1854 году, но какъ село извѣстное уже съ XVIII столѣтія, когда оно числилось въ Седневской сотнѣ Черниговскаго полка. Теперь въ немъ около 1.200 жителей, двѣ правосл. церкви, базаръ и четыре ярмарки. Въ эпоху освобожденія крестьянъ Новые Боровичи принадлежали Ал. Гр. Милорадовичу, владѣвшему въ уѣздѣ съ братьями и сестрами 18 тыс. дес. Дворянскій родъ Милорадовичей вышелъ въ началѣ XVIII вѣка изъ Сербіи. Земли эти принадлежали въ началѣ XVIII вѣка одному изъ знатнѣйшихъ малороссіянъ Павлу Леонт. Полуботку, избранному послѣ измѣны Мазепы однимъ изъ двухъ кандидатовъ на гетманство. Хотя Петръ Великій утвердилъ Скоропадскаго, но за Полуботкомъ остался ореолъ, тѣмъ болѣе что въ 1724 г. онъ умеръ въ крѣпости, ратуя за автономію Малороссіи. Обширныя земли Полуботка въ Малороссіи, въ количествѣ 46 тыс. дес., перешли вслѣдствіе брака его правнучки къ ея мужу Петру Степ. Милорадовичу (1726—1796) и остались въ потомствѣ послѣдняго, въ которомъ сохранились и донынѣ. Знаменитый герой отечественной войны 1812 года Мих. Андр. Милорадовичъ, возведенный въ графское достоинство, не происходилъ отъ Павла Полуботка, такъ какъ онъ былъ не сыномъ, а племянникомъ Петра Степ. Милорадовича. При Нов. Боровичахъ существуетъ уже давно винокуренный заводъ Милорадовича съ годовой выкуркой спирта на 5 тыс. рублей.

Слѣдующая станція Либаво-Роменскаго пути *Городня* лежитъ въ 12 верстахъ за Камкой. Станція отправила въ 1900 году грузовъ болѣе 0,5 м. пуд., получила же ихъ около 0,5 м. п.

Въ 2 съ небольшимъ верстахъ отъ станціи къ юго-западу лежитъ уѣздный городъ Черниговской губерніи **Городня**, въ началѣ XVIII столѣтія бывшій уже мѣстечкомъ, что видно изъ письма полковника Лизогуба отъ 10 марта 1702 года къ черниговскому коменданту, въ которомъ онъ сообщаетъ, что въ мѣстечкѣ Городнѣ жиды замучили христіанина и кровь разсылали „по разнымъ жидамъ", живущихъ въ малороссійскихъ городахъ. Въ 1726 году мѣстечко управлялось Седневскимъ сотеннымъ правленіемъ и состояло въ Черниговскомъ полку. Въ 1782 г. Городня была назначена уѣзднымъ городомъ, въ 1797 году оставлена за штатомъ и наконецъ въ 1802 году снова возстановлена. Въ городѣ бываетъ 4 незначительныхъ ярмарки. Жителей, по переписи 1897 г., въ Городнѣ оказалось 4.200 человѣкъ.

Верстахъ въ 18 отъ города къ юго-западу лежитъ волостное село Городнянскаго уѣзда *Тупичевъ*, имѣющее церковь, около $2^1/_2$ тыс. жителей, до десятка лавокъ, еженедѣльные базары и двѣ ярмарки. При селѣ находится имѣніе А. А. Свѣчина Тупичевское. Всей земли въ имѣніи болѣе 6.800 дес. Полевое хозяйство ведется при четырехпольномъ сѣвооборотѣ съ посѣвомъ лучшихъ сортовъ картофеля по удобренію. Стадо молочнаго скота въ хозяйствѣ состоитъ изъ 40 коровъ оберландской породы, разводимой здѣсь уже втеченіе 20 лѣтъ. Фруктовые сады имѣнія занимаютъ площадь въ 26 дес. Въ имѣніи существуетъ винокуренный заводъ съ ректификаціоннымъ отдѣленіемъ, выкуривающій болѣе $1^1/_2$ милл. градусовъ спирта. Для производства опытовъ съ различными сортами картофеля, а также по примѣненію зеленаго удобренія лупиномъ въ хозяйствѣ устроено опытное поле.

Верстахъ въ 80 на западъ отъ станціи, при рѣчкѣ *Лавинкѣ* расположено мѣстечко *Лавинъ*, имѣющее около 700 жителей, правосл. церковь и еврейскій молитв. домъ; здѣсь существуетъ съ 1875 года стекольный заводъ Писарева, выдѣлывающій оконнаго стекла на сумму до 70 тыс. р. въ годъ; рабочихъ на заводѣ около 50 человѣкъ. Верстахъ въ 6 къ сѣверо-западу отъ станціи находится небольшое село *Алешня*. Здѣсь въ 1895 году Черниговскимъ губернскимъ земствомъ была открыта образцовая гончарная мастерская, которая, по постановленію земскаго собранія 1897 г., была отдана на два года артели кустарей.

Къ сѣверо-западу отъ гор. Городни идетъ торговая дорога на *Гомель*. Верстахъ въ 30 слишкомъ отъ города на этомъ трактѣ, близъ границы Могилевской губерніи лежитъ посадъ *Добрянка* при рѣчкѣ того же имени. Время основанія посада относится къ концу XVII столѣтія, когда бѣжавшіе изъ Россіи раскольники поселились въ непроходимыхъ лѣсахъ сѣверо-западной части Черниговской губ., близъ польскихъ границъ и образовали въ Стародубскомъ повѣтѣ нѣсколько слободъ, въ томъ числѣ и Добрянку. Въ 1709 году, когда шведы проникли въ стародубскіе предѣлы, жители слободъ вооружились и, разбивъ нѣсколько шведскихъ отрядовъ, доставили Петру Великому въ Стародубъ многихъ плѣнныхъ, за что царь простилъ бѣглецовъ и утвердилъ за ними въ вѣчное владѣніе заселенныя ими земли. При Екатеринѣ II раскольничьи слободы были причислены къ составу Черниговской губерніи

и переименованы въ посады. Въ настоящее время въ посадѣ около $9^1/_2$ тыс. жителей. Здѣсь бываетъ 4 ярмарки. Добрянскіе купцы ведутъ значительную торговлю мяснымъ скотомъ. Въ посадѣ имѣются каменные дома и единовѣрческая церковь; на площади находится посадская ратуша и липовая аллея, которая прежде вела ко дворцу, построенному для пріема имп. Екатерины II во время ея путешествія въ Крымъ; дворецъ былъ разрушенъ въ 1791 году.

Слѣдующая и послѣдняя въ нашей области станція описываемаго желѣзнаго пути *Хоробичи* находится на 16-й верстѣ за Городней. Станція отправляетъ грузовъ болѣе 0,6 м. пуд., преимущественно лѣсныхъ строительныхъ матеріаловъ (около 0,4 м. п.).

Въ верстѣ отъ станціи на юго-востокъ лежитъ село *Хоробичи*, передавшее свое имя и станціи; жителей въ селѣ около 1.800 душъ. Въ 8 вер. къ з.-ю.-з. отъ станціи находится село *Дроздовичи*, имѣющее до 1.500 жителей и винокуренный заводъ. Въ эпоху освобожденія крестьянъ село это принадлежало Алекс. Влад. Лизогубу, владѣвшему здѣсь болѣе чѣмъ 7 тыс. дес. земли. Лизогубы — извѣстный малороссійскій дворянскій родъ, выдвинувшійся по смерти Богдана Хмельницкаго. Одинъ изъ Лизогубовъ—Яковъ—въ 1667 г. ѣздилъ посланцемъ въ Москву отъ Брюховецкаго и оказалъ большія услуги Петру Великому при взятіи Азова. Внукъ его Яковъ Ефим. Лизогубъ ѣздилъ въ 1745 г. въ числѣ депутатовъ, ходатайствовавшихъ о возстановленіи гетманства и задержанныхъ вмѣстѣ съ нимъ въ Петербургѣ, гдѣ онъ и умеръ въ 1749 году.

Ознакомившись съ важнѣйшими населенными мѣстностями Городнянскаго уѣзда, мы дадимъ въ нѣсколькихъ словахъ его общую характеристику.

*Городнянскій* уѣздъ имѣетъ на бо́льшей части своей площади почву, принадлежащую къ типу дерновыхъ и подзолистыхъ супесей и глинистыхъ песковъ, только въ сѣверо-восточной части уѣзда переходящихъ въ дерновые и слабо-подзолистые суглинки на лёссѣ; кромѣ того значительную часть площади уѣзда составляютъ тростниковыя болота, сосредоточенныя главнымъ образомъ въ западной его половинѣ. Лѣса, по преимуществу хвойные и только отчасти дубовые и березовые, занимаютъ до 26% всей площади уѣзда. Уѣздъ довольно густо заселенъ: въ немъ 154.800 ж., по 44 на кв. версту, причемъ населеніе со времени освобожденія крестьянъ возросло на 70%. Населеніе хотя и преобладаетъ малорусское, тѣмъ не менѣе въ немъ насчитывается до 9% великороссовъ, 6% бѣлоруссовъ и около $1^1/_2$% евреевъ. Изъ крестьянъ 52% вышло изъ крѣпостной зависимости. Получили они въ надѣлъ 2,8 дес. на рев. душу, а государственые крестьяне—4,4 дес. На подворномъ пользованіи состоитъ 62% всѣхъ крестьянъ. Распахано 48% земель уѣзда; хлѣба не достаетъ на мѣстное потребленіе: собиралось въ 1894—1900 г., въ среднемъ, 11,3 п. на душу всего населенія. Заводская промышленность мало развита: заводы уѣзда производятъ товаровъ съ небольшимъ на 500 тыс. руб. при 800 рабочихъ; между производствами наибольшее значеніе имѣютъ винокуренное и свеклосахарное. Кустарные промыслы развиты также сравнительно слабо. Волостей въ уѣздѣ только 10; крупныхъ селеній (имѣющихъ свыше 2.000 ж.) только 6. Крупныхъ имѣній немало. Въ эпоху освобожденія крестьянъ въ уѣздѣ было 50 цензовыхъ дворянъ; изъ нихъ крупныхъ владѣльческихъ дворянскихъ фамилій было 8; Милорадовичи имѣли въ своемъ владѣніи до 20 тыс. дес., Лизогубы, Шабельскіе и Евреиновы — отъ 6 до 7; Туманскіе, Дунины-Барковскіе, Бакуринскіе и Свѣчины—отъ 3 до 5.000 дес.

За станціей Хоробичами Либаво-Роменскій желѣзный путь, пройдя еще 12 верстъ, выходитъ уже за предѣлы описываемой волости въ Бѣлоруссію и, миновавъ станціи *Тереховку*, *Зябровку* и *Новобытицу* (всѣ въ Могилевской губерніи), достигаетъ станціи *Гомеля*, черезъ которую въ свою очередь, проходитъ линія Полѣсскихъ желѣзныхъ дорогъ Брянскъ-Брестъ, имѣющая отъ Гомеля направленіе къ востоку.

*Брянско-Брестскій* желѣзный путь, къ описанію котораго мы теперь и перейдемъ, за станціей Гомелемъ входитъ въ предѣлы Черниговской губерніи на 43-й верстѣ, а на 47-й в. достигаетъ станціи *Злынки*. Станція грузитъ товаровъ для отправки около 0,4 милл. п., получаетъ же ихъ 0,2 м. п.

Въ 6 верстахъ къ ю.-ю.-в. отъ станціи, на транспортной дорогѣ въ Гомель расположенъ посадъ *Злынка* Новозыбковскаго у. Въ немъ болѣе 5 тыс. жителей, много лавокъ и 4 ярмарки. Въ посадѣ 3 единовѣрческихъ церкви и Каменскій раскольничій скитъ діаконовскаго толка. Изъ ремеселъ особеннымъ развитіемъ пользуются каменное и плотничное. Въ посадѣ существуютъ три спичечныхъ фабрики, на которыхъ работаетъ въ самыхъ вредныхъ для здоровья условіяхъ (см. выше главу „Промыслы и занятія населенія“ стр. 210) болѣе 400 рабочихъ. Фабрики принадлежатъ Мнухинымъ, Воронину и Осипову; фабрика послѣдняго владѣльца является старѣйшею по времени существованія (съ 1868 года) и крупнѣйшею по размѣрамъ производства, которое опредѣляется суммою около 100 тыс. рублей; всего же на трехъ злынскихъ фабрикахъ выдѣлывается спичекъ на сумму почти въ 140 тыс. рублей. Верстахъ въ 10 съ небольшимъ къ югу, по транспортной дорогѣ, на берегу озера расположена дер. *Карпиловка* (жителей менѣе тысячи душъ), при которой находится имѣніе С. Н. Розенбаха „Карпиловское“ площадью свыше 1.400 десятинъ. Сѣвооборотъ въ хозяйствѣ принятъ четырехпольный съ посѣвомъ картофеля на третьемъ мѣстѣ для нуждъ существующаго въ имѣніи винокуреннаго завода, вырабатывающаго спирта милліонъ градусовъ; заводъ устроенъ въ 1898 году московской фирмой Дангауэръ и Кайзеръ съ ректификаціей спирта, разсчитанной на силу винокурни въ 108 пуда сухихъ припасовъ или 800 пудовъ картофеля суточнаго затора. Изъ сѣмянъ въ хозяйствѣ ежегодно продается до 5 тыс. пудовъ канадскаго овса. Выдающееся значеніе въ хозяйствѣ имѣетъ молочное скотоводство. Стадо молочнаго скота въ имѣніи состоитъ изъ 80 дойныхъ коровъ главнымъ образомъ улучшенной мѣстной породы, а частью также полукровныхъ симментальскихъ. Въ хозяйствѣ въ значительныхъ размѣрахъ ведется маслодѣліе. Фруктовый садъ въ имѣніи занимаетъ площадь почти въ 10 десятинъ. Еще въ 4 верстахъ къ югу отъ Карпиловки по тому же тракту и также при озерѣ расположено село *Спиридонова Буда*, имѣющее около 2 тыс. жителей, церковь и двѣ ярмарки; при селѣ работаетъ съ 1870 года винокуренный заводъ Рыморенко (сыновья) съ годовой выкуркой спирта на сумму почти въ 8 тыс. р. Въ эпоху освобожденія крестьянъ Спиридонова Буда принадлежала А. Геркену. Въ 3 верстахъ къ з.-ю.-з. отъ Карпиловки лежитъ волостное село Новозыбковскаго у. *Денисковичи*, имѣющее свыше $2^1/_2$ тыс. жителей, церковь, нѣсколько лавокъ и 5 ярмарокъ. Въ эпоху освобожденія крестьянъ с. Денисковичи принадлежало братьямъ Савельевымъ, владѣвшимъ здѣсь площадью до 10 тыс. дес.

Къ с.-с.-з. отъ станціи Злынки, верстахъ въ 25, возлѣ границъ Могилевской губерніи, уже въ предѣлахъ Суражскаго уѣзда, при рѣчкѣ *Чеси* расположенъ посадъ *Свищкая* (Свищкій), возникшій въ качествѣ слободы въ XVII столѣтіи и свое названіе получившій отъ имени владѣльца земли, на которой слобода основалась. Жителей въ посадѣ болѣе $8^1/_2$ тыс. душъ; здѣсь бываетъ 5 ярмарокъ въ году, но обороты ихъ незначительны. Въ Свищкомъ существуетъ скотобойня, а также кожевенный заводъ Тюрюхова съ годовымъ производствомъ кожевеннаго товара на 16 тыс. рублей. Еще въ 9 верстахъ къ сѣверу отсюда лежитъ село *Немюбка* съ населеніемъ въ 8 тыс. душъ.

Верстахъ въ 8 къ востоку отъ станціи лежитъ посадъ *Тимошкинъ Перевозъ* съ населеніемъ до 1.500 ж., въ 2 верстахъ отъ котораго находится *Малино-Островскій* женскій монастырь, обращенный въ единовѣріе въ 1842 году.

Слѣдующая станція описываемаго желѣзнаго пути *Новозыбковъ* лежитъ въ 20 верстахъ за Злынкой. Станція отправляетъ (преимущественно по направленію къ Бресту) около 1,5 м. пуд. всякаго груза, получаетъ же его почти 3 милл. пудовъ; главную массу получаемаго груза составляютъ хлѣбъ, дрова и лѣсные строительные матеріалы.

При станціи (менѣе чѣмъ въ верстѣ) и при впаденіи рѣчки *Зыбкой* въ *Карну* расположенъ уѣздный городъ Черниговской губерніи **Новозыбковъ**. Городъ возникъ изъ промышленной слободы Зыбкой, основанной въ 1701 году въ урочищѣ Зыбкой, въ районѣ Стародубскаго полка раскольниками, бѣжавшими изъ Москвы. Уѣзднымъ городомъ слобода Зыбкая была назначена въ 1809 году вмѣсто оставленнаго за штатомъ города Новаго Мѣста и тогда же переименована въ Новозыбковъ. Въ Новозыбковѣ, по переписи 1897 года, 15.480 жителей. Въ городѣ довольно развита заводская промышленность и торговля.

Въ 6 верстахъ отъ города къ юго-западу, по транспортному тракту въ *Гомель* лежитъ небольшое село *Демежа*, при которой съ 1862 года существуетъ спичечная фабрика торговаго дома „Максимъ Волковъ и сыновья", выдѣлывающая спичекъ въ годъ на сумму свыше 50 тыс. рублей при 175 слишкомъ рабочихъ въ самомъ заведеніи и болѣе 40—внѣ послѣдняго.

Верстахъ въ 8 къ з.-с.-з. отъ города находится заштатный городъ Черниговской губерніи **Новое Мѣсто**, бывшій въ XVIII столѣтіи сотеннымъ селомъ Стародубскаго полка, причемъ, по ревизіи 1764 г., къ Новомѣстской сотнѣ принадлежало 205 поселковъ съ 24.985 душами. Въ 1781 году Новое Мѣсто было назначено уѣзднымъ городомъ Новгородъ-Сѣверскаго намѣстничества, въ 1797 г. было присоединено ко вновь образованной Малороссійской губерніи въ качествѣ заштатнаго города, а въ 1802 году послѣдній возведенъ на степень уѣзднаго города Черниговской губерніи; но въ 1809 году Новое Мѣсто, какъ говорилось выше, было оставлено снова за штатомъ, и его степень уѣзднаго города перешла къ Новозыбкову. Жителей въ городѣ, по переписи 1897 года, оказалось 1.500 душъ; торговли въ городѣ почти нѣтъ.

Новозыбковъ.

Къ сѣверо-западу отъ города верстахъ въ 6 находится посадъ *Шеломы* (Шеламы, Шелимы), основанный также раскольниками во времена перваго ихъ появленія въ Стародубщину съ попомъ Козьмою; земли имъ были отведены Стародубскимъ полковымъ начальствомъ. О времени и причинѣ назначенія Шеломовъ посадомъ свѣдѣній не сохранилось. Жителей въ посадѣ насчитывается около 2.800 душъ. Населеніе занято главнымъ образомъ сельско-хозяйственными промыслами, а торговля почти отсутствуетъ.

Съ сѣверной стороны къ Новозыбкову примыкаетъ небольшое волостное село *Людковъ*, отдѣленное отъ города только бульваромъ, и хуторъ *Людковскій*, за рѣкою Карной. Здѣсь работаютъ двѣ фабрики: спичечная Горлова, основанная въ 1867 году и выдѣлывающая спичекъ, при 150 рабочихъ, на сумму почти въ 50 тыс. р., а также маслобойный заводъ Кабанова (съ 1893 г.), вырабатывающій растительнаго масла и жмыховъ на сумму около 40 тыс. р. Верстахъ въ 16 отъ города къ сѣверу, уже въ Суражскомъ у., находится хуторъ *Зурмановъ* г-жи Листовской, гдѣ работаетъ небольшой винокуренный заводъ. Верстахъ въ 8 къ сѣверо-западу отсюда лежитъ при рѣкѣ *Ипути* волостное мѣстечко Суражскаго у. *Ущерпье*, имѣющее около 3 тыс. жителей, православная церковь и двѣ ярмарки. Въ эпоху освобожденія крестьянъ Ущерпье со многими селеніями принадлежало гр. Завадовскимъ, владѣвшимъ въ Суражскомъ уѣздѣ болѣе чѣмъ 30 тыс. дес. земли. Земли эти были пожалованы имп. Екатериною II извѣстному просвѣщенному государственному дѣятелю Петру Вас. Завадовскому, которому, совмѣстно съ С. В. Воронцовымъ, принадлежала редакція Кучукъ-Кайнарджійскаго договора, а впослѣдствіи — составленіе манифеста 1775 г. объ изданіи учрежденій о губерніяхъ. Павелъ I возвелъ его въ графское достоинство, но когда

Завадовскій, по смерти своего друга гр. Безбородко, попалъ въ опалу, онъ жилъ въ своихъ черниговскихъ имѣніяхъ. При имп. Александрѣ гр. П. В. Завадовскій, по учрежденіи въ 1802 г. министерствъ, былъ первымъ въ Россіи министромъ народнаго просвѣщенія (1802—1810), а затѣмъ предсѣдателемъ департамента законовъ въ Госуд. Совѣтѣ. Управленіе гр. Завадовскаго министерствомъ народнаго просвѣщенія ознаменовалось учрежденіемъ университетовъ въ Харьковѣ, Казани и Дерптѣ, а также педагогическаго института. Нынѣ Ущерпье перешло въ наслѣдство потомкамъ графа Завадовскаго по женской линіи—Листовскимъ. Имѣніе М. Ф. Листовской „Ущерпье" занимаетъ площадь почти въ 9.900 десятинъ. Сѣвооборотъ принятъ четырехпольный, съ посѣвомъ въ одномъ полѣ картофеля. Фруктовые сады, площадью въ 15 дес., сдаются въ аренду. Существуетъ винокуренный заводъ, вырабатывающій до 500 тыс. градусовъ безводнаго спирта. Верстахъ въ 10 къ сѣверу отъ м. Ущерпья расположена при той же рѣчкѣ дер. *Александровка* (она же *Смяльчъ*) съ населеніемъ около $2^1/_2$ тыс. душъ, при которой находится имѣніе Ек. А. Джуліани, площадью свыше тысячи десятинъ; полевое хозяйство въ имѣніи—испольное и экономическое; послѣднее ведется при восьмипольномъ сѣвооборотѣ. Изъ племенныхъ животныхъ въ хозяйствѣ разводятся свиньи беркширы, причемъ ежегодно поступаетъ въ продажу до 100 поросятъ на племя. Верстахъ въ 10 къ востоку отъ с. Александровки находится старообрядческій монастырь.



Площадь въ Новозыбковѣ.

Къ сѣверу отъ того-же селенія Александровки верстахъ въ 15 лежитъ небольшое село *Великій Боръ*, при которомъ работаетъ винокуренный заводъ Эйдельнанта, вырабатывающій спирта въ годъ на сумму въ 6 тыс. рублей. Наконецъ въ 6 в. къ сѣверо-востоку отъ послѣдняго села, при рѣчкѣ *Пакопкѣ* расположено вол. село *Гордѣевка* съ населеніемъ до 1.700 душъ; въ селѣ бываетъ ярмарка. Въ эпоху освобожденія крестьянъ село это принадлежало Ив. Шираю, владѣвшему здѣсь болѣе чѣмъ 18 тыс. дес. земли. Нынѣ въ Гордѣевкѣ существуетъ винокуренный заводъ Булацель съ годовой выкуркой спирта почти на 10 тыс. рублей.

Въ 8 вер. къ с. отъ Гордѣевки находится волостное село Будянской волости *Струковская Буда*, имѣющее до 2.500 ж. и лавки. Въ эпоху освобожденія крестьянъ оно принадлежало гр. Вас. Гудовичу, который владѣлъ въ это время въ уѣздѣ 12 тыс. дес. земли. Онъ былъ внукомъ фельдмаршала гр. Ив. Вас. Гудовича, возведеннаго въ графское достоинство имп. Павломъ I и назначеннаго въ фельдмаршалы имп. Александромъ I въ 1807 г. за побѣду при Арпачаѣ надъ турками.

Къ сѣверо-востоку отъ Новозыбкова, верстахъ въ 10, по почтовому тракту на *Сураж* лежитъ село *Манюки* (жителей около тысячи душъ), при которомъ съ 1887 г. существуетъ кожевенный заводъ Воронина, изготовляющій втеченіе года подошвенныхъ кожъ на сумму до 25 тыс. рублей. Верстахъ въ 10 къ востоку отъ Манюковъ

находится деревня *Гулевка* (Гулевка), гдѣ работаетъ винокуренный заводъ кн. Долгоруковой, выкуривающій спирта на 6 тыс. р. въ годъ.

Наконецъ къ востоку отъ Новозыбкова, верстахъ въ 28, по дорогѣ въ *Стародубъ* и при рѣчкахъ *Ревицѣ* и *Тачкѣ* расположено волостное село Новозыбковскаго у. *Великая Топаль*, бывшее прежде сотеннымъ Стародубскаго полка и имѣвшее къ себѣ приписанными 132 селенія, въ которыхъ, по ревизіи 1764 года, насчитывалось свыше 80 тыс. душъ. Въ XVIII столѣтіи В. Топаль называлась мѣстечкомъ. Теперь здѣсь свыше $2^1/_2$ тыс. жителей, церковь, нѣсколько лавокъ и 4 ярмарки. Въ эпоху освобожденія крестьянъ Вел. Топаль принадлежала кн. Голицынымъ, владѣвшимъ здѣсь 24 тыс. дес. земли. Въ числѣ голицынскихъ имѣній находилось въ 5 вер. къ в. отъ Новозыбкова село *Замышево*, принадлежавшее кн. Серг. Павл. Голицыну—одному изъ видныхъ дѣятелей эпохи освобожденія крестьянъ, бывшему въ 1859—61 г.г. членомъ редакціонной коммиссіи, а впослѣдствіи черниговскимъ губернаторомъ и ген.-адъютантомъ. Въ то время Серг. П. Голицынъ владѣлъ здѣсь 9.400 дес. земли. Въ селѣ устроенъ кн. М. П. Долгоруковой дѣтскій пріютъ-ясли.

Отъ станціи Новозыбковка сооружена за послѣднее время новая ширококолейная желѣзнодорожная вѣтвь на Новгородъ-Сѣверскъ, благодаря которой Полѣсскія желѣзныя дороги соединяются съ Кіево-Воронежской (съ ея узкоколейной линіей Конотопъ-Пироговка).

Линія *Новозыбковъ—Новгородъ-Сѣверскъ*, проходя по Новозыбковскому и Новгородъ-Сѣверскому уѣздамъ, имѣетъ общее протяженіе въ 115 верстъ.

Первая ея станція *Климовъ* находится въ 22 верстахъ за Новозыбковомъ. При самой станціи, на почтовомъ трактѣ въ Черниговъ, расположенъ посадъ *Климовъ*, возникшій слободою въ началѣ XVIII столѣтія и названіе свое получившій отъ имени перваго поселенца-раскольника Клима Ермолаевича. При Петрѣ Великомъ раскольничьи слободы были всѣ открыты, и изъ нихъ составился особый округъ, главное управленіе котораго находилось въ Климовѣ. При Екатеринѣ II слобода была переименована въ посадъ. Жителей въ Климовѣ около 7 тыс. душъ. Здѣсь съ 1840 года существуетъ крупное промышленное заведеніе Шведова по обработкѣ и сортировкѣ щетины съ годовымъ производствомъ этого товара на сумму до 120 тыс. р.; рабочихъ въ заведеніи 40 человѣкъ. Другимъ сравнительно крупнымъ промышленнымъ предпріятіемъ въ посадѣ является маслобойный заводъ Гусева, вырабатывающій растительнаго масла и жмыховъ въ годъ на 75 тыс. рублей. Въ посадѣ значительно развита торговля.

Отъ посада Климова верстахъ въ 3 съ небольшимъ находится *Покровскій* единовѣрческій мужской монастырь, обращенный въ единовѣріе въ 1847 году. Въ 2 в. къ сѣверо-востоку отъ монастыря, при рѣчкѣ *Придолжекъ* расположенъ посадъ *Митьковка*, основанный въ 1670 году бѣжавшими изъ Бѣлева священникомъ Стефаномъ и сыномъ его Дмитріемъ. За услуги, оказанныя во время шведской войны, жители Митьковки, наравнѣ съ другими старообрядческими слободами, были пожалованы Петромъ Великимъ землями и правомъ свободныхъ людей. Въ настоящее время въ посадѣ около 3 тыс. жителей. Торговля его невелика, хотя впродолженіе года здѣсь бываетъ 6 ярмарокъ.

Верстахъ въ 14 отсюда къ западу лежитъ хуторъ *Софіевка*, при которомъ работаетъ съ 1877 г. большая спичечная фабрика Осипова, изготовляющая, при 750 слишкомъ рабочихъ, спичекъ на сумму около 800 тыс. рублей.

Слѣдующая станція описываемаго пути—*Новый Робскъ (Ропскъ)*, вблизи которой, при рѣчкѣ *Ирпѣ* и на почтовомъ трактѣ къ *Чернигову*, расположено одноименное съ нею волостное мѣстечко *Новый Ропскъ;* мѣстечко пріурочиваютъ къ лѣтописному городу Черниговскаго княжества Ропеску, или Юропеску, упоминаемому въ XII столѣтіи. Въ настоящее время здѣсь свыше 4 тыс. жителей, три правосл. церкви, почтовая станція, много лавокъ, базаръ и 5 ярмарокъ. Въ мѣстечкѣ довольно развитъ кустарный сапожный промыселъ, каковымъ здѣсь занято болѣе 100 мужчинъ. На средства земства въ мѣстечкѣ существуетъ мастерская улучшеннаго рогового производства.

Къ востоку отъ станціи, верстахъ въ 20, неподалеку отъ почтоваго тракта, лежитъ посадъ Стародубскаго уѣзда *Лужки*, принадлежащій къ числу старообрядческихъ поселеній, возникшихъ въ концѣ XVII столѣтія. Посадъ пріобрѣлъ себѣ большую извѣстность въ половинѣ XVIII столѣтія, когда между раскольниками возникло такъ называемое лужковское или сусловское согласіе (по имени его проповѣдника московскаго купца Ѳ. Суслова), признававшее только поповъ, рукоположенныхъ великоруссами. Въ посадѣ насчитывается до $5^1/_2$ тыс. жителей. Здѣсь бываетъ 4 ярмарки.

Еще верстахъ въ 4 съ небольшимъ отсюда къ востоку находится другой стародубскій посадъ *Воронокъ*, принадлежащій къ числу тѣхъ-же раскольничьихъ поселеній; въ немъ около 6 тыс. жителей; втеченіе года здѣсь бываетъ 5 ярмарокъ, на которыхъ производятся значительныя закупки пеньки. Въ посадѣ съ 1875 года существуетъ пенькотрепальная фабрика Карамина съ годовымъ производствомъ пеньки и пакли, при 50 рабочихъ, на сумму до 80 тыс. рублей.

Къ юго-западу отъ станціи, верстахъ въ 22, на почтовомъ трактѣ въ *Черниговъ*, при урочищѣ *Чуровомъ Логѣ* расположенъ новозыбковскій посадъ *Чуровичи*, возникшій одновременно съ другими раскольничьими посадами. Раскольники жили здѣсь настолько уединенно — хуторами, занимаясь главнымъ образомъ пчеловодствомъ, что остались незамѣченными даже такими людьми, какъ св. Дмитрій Ростовскій, бывшій въ 1681 году игуменомъ Клюсовскаго Преображенскаго монастыря (давно уже упраздненнаго), который отстоялъ отъ Чуровичъ всего верстъ на 12. Жителей въ посадѣ около $4^1/_2$ тыс. душъ; ярмарокъ 5. Вер. въ 10 къ ю. отъ Чуровичъ на р. *Снови* расположено село *Хорошее*, имѣющее до 2.000 ж. Въ эпоху освобожденія крестьянъ оно принадлежало княгинѣ Харикліи Ипсиланти, владѣвшей здѣсь 14 тыс. дес. Село это принадлежало къ вотчинамъ, пожалованнымъ бѣжавшему въ Россію въ 1806 г. господарю Валахіи Константину Ипсиланти, умершему въ Кіевѣ въ 1816 г.

Верстахъ въ 20 къ западу отъ станціи лежитъ село *Фоевичи* съ населеніемъ болѣе 1.800 душъ. При селѣ находится имѣніе М. Н. Лисовской Фоевичи площадью около 2.400 дес. Имѣніе разбито на три хутора, ведущіе полевое хозяйство отдѣльно, но съ одной общей администраціей. Сѣвооборотъ въ хозяйствѣ принятъ четырехпольный. Крупный рогатый скотъ въ имѣніи голландской породы, свиньи—беркширы. Фруктовый садъ—въ 20 дес. Въ имѣніи существуютъ заводы: винокуренный съ производствомъ до 800 тыс. градусовъ спирта, водяная мельница о 5 поставахъ съ круподеркой и просорушкой, суконовальня и кирпичный заводъ. Значительная часть запольныхъ песчаныхъ земель имѣнія, дававшихъ плохіе урожаи, систематически запускаются владѣльцемъ подъ лѣсъ; на нѣкоторыхъ-же холмахъ сдѣланы довольно значительныя изовыя защитныя насажденія, а холмы постепенно засѣваются хвойными насажденіями.

Верстахъ въ 4 къ с.-с.-в. отсюда находится имѣніе братьевъ Пѣтуховыхъ *Воробьевка* и *Новополье*, площадью 2.200 дес. Сѣвооборотъ принятъ четырехпольный. Крупный рогатый скотъ выращивается въ хозяйствѣ до 6 лѣтъ и затѣмъ, послѣ откорма на бардѣ, продается въ Петербургъ на убой. Имѣется пасѣка и фруктовые сады на площади въ 20 дес. Въ имѣніи существуютъ винокуренный заводъ и вѣтряная мукомольная мельница.

Слѣдующая станція желѣзнаго пути *Карновичи* лежитъ въ 18 вер. за Робскомъ.

Верстахъ въ 2 къ западу отъ станціи, при р. Снови расположено село *Карновичи*, передавшее свое имя и станціи, съ населеніемъ около 2 тыс. душъ. Въ эпоху освобожденія крестьянъ село это принадлежало Ник. Лагодѣ, владѣвшему здѣсь болѣе чѣмъ 10 тыс. дес.

Верстахъ въ 9 къ ю.-ю.-з. отсюда находится небольшое селеніе *Блешня*, при которомъ съ 1879 года существуетъ стекольный заводъ Каганова, изготовляющій бутылокъ на 9 тыс. рублей въ годъ. Верстахъ въ 8 съ небольшимъ отъ послѣдняго селенія къ сѣверо-западу, на берегу р. *Расной* расположенъ *Каменскій-Успенскій* женскій монастырь, основанный въ 1687 году іеромонахомъ Іоною Полховскимъ на иждивеніе гетмана Мазепы и первоначально бывшій мужскимъ. Въ 1764 году обитель была упразднена, а въ 1786 году сюда былъ переведенъ женскій монастырь, находившійся близъ Стародуба. Въ монастырѣ 2 церкви; одна изъ нихъ — соборъ во имя Успенія Богородицы; въ немъ хранится древній списокъ съ чудотворной иконы Новодворской Богородицы. Возлѣ монастыря образовалась небольшая подмонастырская слобода.

Далѣе за ст. Карновичами въ 9 верстахъ слѣдуетъ станція *Семіоновка*. При станціи и р. *Ревнѣ* расположено одноименное съ нею волостное мѣстечко *Семіоновка* (она же *Задресновка*), получившее извѣстность со времени шведской войны; здѣсь Мазепа открыто призналъ сторону Карла XII. Въ настоящее время въ мѣстечкѣ свыше 10 тыс. жителей, двѣ православныхъ церкви, еврейская синагога, болѣе 20 лавокъ, базаръ и 4 ярмарки.

Верстахъ въ 16 къ югу отъ станціи, при рѣчкѣ *Смоти* лежитъ волостное мѣстечко Сосницкаго уѣзда *Погорѣлицы*, имѣющее свыше $2^1/_2$ тыс. жителей, церковь и нѣсколько лавокъ. Село это въ эпоху освобожденія крестьянъ принадлежало извѣстному писателю гр. Алексѣю Конст. Толстому, владѣвшему здѣсь 7.000 дес. земли.

Ознакомившись съ важнѣйшими замѣчательными селеніями и мѣстностями Сосницкаго уѣзда, переходимъ къ общей его характеристикѣ.

*Сосницкій* уѣздъ въ почвенномъ отношеніи представляется весьма неоднороднымъ: черноземовидныя почвы на лёссѣ, занимающія значительное пространство въ юго-западной части уѣзда, далѣе по направленію къ сѣверу и сѣверо-востоку постепенно переходятъ сперва въ сѣрые лѣсные суглинки, затѣмъ—въ дерновые и слабо-подзолистые суглинки на лёссѣ, далѣе—въ дерновыя и подзолистыя супеси и глинистые пески и наконецъ въ наиболѣе сѣверной полосѣ уѣзда—въ почвы, принадлежащія къ типу песчаныхъ. Сѣверная часть уѣзда сравнительно лѣсиста; лѣса въ уѣздѣ занимаютъ 30% всего его пространства, и между ними есть и хвойные. Жителей въ уѣздѣ 171.000, что даетъ на кв. вер. 46 ж. Со времени освобожденія крестьянъ населеніе увеличилось на 65%. Населеніе состоитъ изъ малороссіянъ съ примѣсью 2% евреевъ. На общинномъ пользованіи состоитъ 24% всѣхъ крестьянъ, остальные же 76%—на подворномъ. Изъ крестьянъ 42% вышли изъ крѣпостной зависимости. Они получили въ надѣлъ по 2,8 дес. на рев. душу, а бывшіе государственные—2,9 дес. Подъ пашнями 41% всего пространства; продовольственнаго хлѣба собиралось въ 1895—1900 г.г. на душу всего населенія, въ среднемъ, 15,8 пуд., на душу же одного сельскаго населенія—16,5 пуд. Табаководство въ уѣздѣ довольно распространено. По развитію фабричной и заводской промышленности Сосницкій уѣздъ занимаетъ одно изъ первыхъ мѣстъ въ губерніи; его фабрики и заводы производятъ на 7.600.000 р. при 1.600 рабочихъ. Кустарные промыслы, главнымъ образомъ древодѣльные (колесно-телѣжный и бондарный) и гончарный, также довольно развиты. Волостей въ уѣздѣ 14. Крупныхъ селеній (имѣющихъ свыше 2.000 ж.) 26. Въ годы освобожденія крестьянъ цензовыхъ дворянъ-землевладѣльцевъ насчитывалось въ уѣздѣ 48. Изъ нихъ 18 дворянскихъ фамилій владѣли болѣе чѣмъ 3.000 дес., а именно: Скоропадскіе—до 10.000, гр. Алекс. Толстой—7.000, кн. Прозоровскіе—6.500, гр. Кушелевы-Безбородко и кн. Урусовы отъ—5 до 6 тыс., Фроловы-Багрѣевы и Свѣнцицкіе—отъ 4 до 5 тыс., а отъ 3 до 4 тыс.—Забѣллы, кн. Голицыны, Воейковы, Горленко, Закревскіе и Кунцевичи.

Слѣдующая станція описываемаго пути *Костобобръ*, въ 18 верстахъ за Семіоновкой, находится уже въ Новгородъ-Сѣверскомъ уѣздѣ.

Верстахъ въ 4 съ небольшимъ отъ станціи къ сѣверо-востоку, при почтовомъ трактѣ изъ *Новгородъ-Сѣверска* въ *Стародубъ* находится волостное село Новгородъ-Сѣверскаго уѣзда *Костобобръ* съ населеніемъ свыше 2 тыс. душъ, отъ имени котораго такимъ образомъ станція и заимствовала свое названіе. При селѣ существуетъ сахароваренный заводъ Дурилиныхъ, вырабатывающій сахарнаго песка, патоки и жома на сумму свыше 100 тыс. рублей; рабочихъ на заводѣ болѣе 200 человѣкъ. Верстахъ въ 8 къ сѣверу отсюда по тому же тракту, на берегу р. Ревны лежитъ село *Азаровка*, имѣющее жителей около 1.800 чел.; село въ прежнее время было войсковымъ и давалось вмѣсто жалованья на урядъ полковника обознаго и войта. Въ 1607 году въ селѣ былъ сооруженъ храмъ Воскресенія Христова. Возлѣ села на лугу замѣчается много кургановъ, одинъ изъ которыхъ подвергался раскопкѣ, обнаружившей здѣсь кости, оружіе и шведскія монеты. Противъ с. Азаровки, на противуположномъ берегу рѣки лежитъ огромный камень, аршинъ 5 въ квадратѣ. Въ селѣ съ 1876 г. существуетъ маслобойный заводъ Болотина, вырабатывающій растительнаго масла и жмыховъ на 5 тыс. р. въ годъ и кромѣ того выручающій болѣе 2 тыс. на обработкѣ чужого сырья. Верстахъ въ 4 къ западу отъ послѣдняго села находится село *Куркевичи* Стародубскаго уѣзда, въ которомъ около 2.700 жителей, двѣ церкви и нѣсколько лавокъ. Еще въ 5 верстахъ къ сѣверу отъ с. Азаровки, на почтовомъ трактѣ, въ верховьяхъ р. Ревны расположено волостное мѣстечко Стародубскаго у. *Понуровка*, имѣющее около $2^1/_2$ тыс. жителей, двѣ церкви, почтовую станцію, нѣсколько лавокъ и двѣ ярмарки. Здѣсь работаетъ винокуренный заводъ Миклашевскаго, выкуривающій спирта на сумму свыше 11 тыс. рублей въ годъ. Въ 10 в. къ востоку отъ Понуровки при рѣчкѣ *Ветрикѣ* лежитъ людное село Стародубскаго уѣзда *Андрейковичи* съ населеніемъ почти въ 8 тыс. душъ. Село состоитъ изъ Старыхъ или Стародубскихъ Андрейковичей съ храмомъ Рождества Богородицы и слободы съ храмомъ св. Николая. По мнѣнію преосв. Филарета Черниговскаго, Стародубскіе Андрейковичи — поселеніе весьма древнее, слобода же образовалась уже во времена гетманщины. На юго-восточной сторонѣ села находится курганъ полукруглой формѣ, имѣющій съ западной стороны входъ и на двухъ концахъ—насыпи; курганъ этотъ называется городкомъ и, по преданію, съ него бились казаки со шведами. По своей формѣ, однако, курганъ не походитъ на окопы временъ Петра Великаго, почему упомянутый преосвященный считаетъ его остаткомъ укрѣпленія, принадлежащимъ еще къ дотатарскому періоду; казаки-же имъ только воспользовались во время шведской войны.

Оставляя предѣлы Новозыбковскаго уѣзда обратимся къ его краткой характеристикѣ.

*Новозыбковскій* уѣздъ имѣетъ на большей части своей площади почву, принадлежащую къ типу дерновыхъ и подзолистыхъ супесей и глинистыхъ песковъ или къ группѣ песчаныхъ почвъ, и только кое-гдѣ въ восточной половинѣ уѣзда—дерновые и слабоподзолистые суглинки на лёссѣ. Лѣса въ уѣздѣ, частью лиственные, частью хвойные, занимаютъ 19% всей площади уѣзда. Уѣздъ имѣетъ 173.000 ж., на кв. вер. 51 жит. Послѣ освобожденія крестьянъ населеніе увеличилось на 53%. Въ общей массѣ населенія насчитывается до 80% великоруссовъ, 2% бѣлоруссовъ и 1% евреевъ; остальную часть составляютъ малоруссы. Изъ крестьянъ только немногимъ болѣе 10% состоятъ на подворномъ пользованіи. Крестьяне, вышедшіе изъ крѣпостной зависимости, составляютъ 68% всѣхъ крестьянъ. Они получили въ надѣлъ4,3 дес. на рев. душу, а бывшіе государственные — 5,3 дес. Подъ пашнями 56% всего пространства.; продовольственнаго хлѣба, при сравнительно малоплодородной почвѣ и высокой плотности населенія, получается количество, далеко недостаточное для удовлетворенія мѣстной потребности въ продовольствіи, а именно за шестилѣтіе 1895—1900 г.г. всего хлѣба (за вычетомъ посѣвныхъ сѣмянъ и овса) собиралось на душу всего населенія, въ среднемъ, только 7,5 пуда, а на душу одного сельскаго населенія—8,3 пуда. Заводская промышленность имѣетъ нѣкоторое развитіе, такъ какъ она производитъ товаровъ болѣе чѣмъ на $1^1/_2$ мил. р , при 1.800 рабочихъ Въ уѣздѣ развиты и кустарные промыслы, а именно выдѣлка кожъ, овчинъ и шитье обуви. Волостей въ уѣздѣ 10. Крупныхъ селеній (свыше 2.000 ж.) 9. Въ уѣздѣ въ эпоху освобожденія крестьянъ было цензовыхъ дворянъ до 60. Изъ дворянскихъ фамилій одна владѣла болѣе чѣмъ 25 т. дес. (кн. Голицыны), двѣ — свыше 12 тыс. (кн. Испиланти и Ладомирскіе), 4 — отъ 8 до 10 т. (Савичи, Бородины, Герценъ, Савельевы), 3 — отъ 5 до 8 (Лагоды, Фащи, Казины) и наконецъ 5 — отъ 3 до 5 тыс. дес. (Миклашевскіе, Юркевичи, Лашкевичи, Чарнолусскіе, Недѣльные).

Верстахъ въ 12 къ ю.-ю.-з. отъ станціи Костобобръ, по транспортной дорогѣ на *Кролевецъ*, при рѣчкѣ *Востръ* расположено, уже въ Новгородъ-Сѣверскомъ уѣздѣ село *Машевъ* (*Машево*), имѣющее свыше 2.700 жителей, церковь, нѣсколько лавокъ и три ярмарки. При селѣ дѣйствуетъ лѣсопильный заводъ Слонимова, распиливающій досокъ на сумму свыше 25 тыс. р. Къ юго-востоку отсюда, верстахъ въ 6 находится село *Поповка* (жителей до $1^1/_2$ тыс. душъ), при которомъ работаютъ два завода Хоцкаго: одинъ винокуренный съ выкуркой спирта на 9 тыс. р., а другой маслобойный, выручающій на обработкѣ чужого сырья до $2^1/_2$ тыс. рублей. Неподалеку отъ послѣдняго села находится хуторъ *Спасскій* И. П. Закревскаго, въ которомъ работаютъ заводы: сахароваренный, основанный въ 1857 году и вырабатывающій при 400 почти рабочихъ, сахарнаго песку, патоки и жома на сумму свыше 150 тыс. рублей, затѣмъ винокуренный, сооруженный въ 1893 году и выкуривающій спирта почти на 20 тыс. рублей, и наконецъ механическая мастерская (съ 1852 г.), исполняющая различныя ремонтныя работы. Въ 8 верстахъ къ юго-западу отъ упоминавшагося выше села Машева, при урочищѣ *Селищи* находится волостное село Новгородъ-Сѣверскаго у. *Старый Жадовъ*, имѣющее болѣе $5^1/_2$ тыс. жителей, двѣ правосл. церкви, нѣсколько лавокъ и 2 ярмарки. Въ эпоху освобожденія крестьянъ Старый Жадовъ принадлежалъ фамиліи кн. Урусовыхъ, владѣвшихъ здѣсь болѣе чѣмъ 36 тыс. дес. земли.

Наконецъ верстахъ въ 16 къ югу отъ Машева, по тому же Кролевецкому тракту, при р. *Убѣди*, въ самомъ ю.-з. углу Новгородъ-Сѣверскаго уѣзда расположено мѣстечко *Орловка*, въ которомъ почти $3^1/_2$ тыс. жителей, церковь, около десятка лавокъ, базаръ и 4 ярмарки. Въ годы освобожденія крестьянъ Орловка принадлежала дворянской фамиліи Капнистъ, владѣвшей здѣсь 3.500 дес. Въ 6 верстахъ къ юго-западу отсюда, при той же р. Убѣди лежитъ еще людное село *Казимовка* съ трехтысячнымъ населеніемъ.

Слѣдующая станція описываемаго пути *Узруй* находится въ 13 верстахъ за предъидущей.

Верстахъ въ 4 къ востоку отъ станціи, на почтовомъ трактѣ въ Новгородъ-Сѣверскъ расположенъ одноименной со станціей хуторъ *Узруй*, при которомъ съ 1878 г. существуетъ винокуренный и маслобойный заводъ „Т-ва Купавинской суконной фабрики бр. Бабкиныхъ“, вырабатывающій спирта и конопляного масла на сумму свыше 35 тыс. рублей.

Къ югу отсюда, по почтовому тракту, верстахъ въ 6, находится село *Шептаки*, бывшее прежде сотеннымъ Стародубскаго полка, причемъ къ сотнѣ принадлежало 51 селеніе, въ которыхъ, по ревизіи 1764 года, числилось болѣе $15^1/_2$ тыс. душъ обоего пола. Въ настоящее время въ селѣ свыше 2.700 жителей и двѣ православныхъ церкви.

Въ эпоху освобожденія крестьянъ Шептаки принадлежали кн. Агл. Павл. Голицыной. Голицыны владѣли въ Новгородъ-Сѣверскомъ уѣздѣ 54 тыс. дес. земли. Обширныя малороссійскія имѣнія кн. Голицыныхъ были жалованы Петромъ Великимъ знаменитому его сподвижнику, герою Полтавской битвы фельдмаршалу кн. Мих. Мих. Голицыну (1675—1730 г.г.).

Верстахъ въ 20 къ сѣверу отъ х. Узруя, при рѣчкѣ *Варѣ* лежитъ село *Бучки* (жителей около тысячи душъ), соединенное съ почтовымъ трактомъ грунтовой дорогой. Въ годы освобожденія крестьянъ Бучки принадлежали Михаилу Марковичу, владѣвшему здѣсь 3.500 дес. земли. При селѣ находится имѣніе С. П. Трифановской *Бучки* площадью болѣе 4.200 дес. Въ хозяйствѣ имѣется до тысячи головъ овецъ испанской породы; существуютъ винокуренный заводъ на 56 пудовъ затора, маслобойный заводъ, мукомольня, круподерня и кирпичный заводъ. Верстахъ въ 6 къ сѣверу отъ Бучковъ находится с. *Гудовка*, по изгнаніи поляковъ съ 1648 г. находившееся въ гетманскомъ владѣніи и подаренное за заслуги бунчуковому товарищу Федору Сулимѣ, отъ котораго оно перешло къ его сыну — генеральному хорунжему Ивану Сулимѣ, а отъ послѣдняго, по сдѣлкѣ,— къ наслѣдникамъ погарскаго войта Песоцкаго.

Въ сосѣдствѣ съ послѣднимъ селомъ, при рѣчкѣ *Раюзенкѣ* расположено мѣстечко *Михальчинская Слобода* (жителей около тысячи душъ), при которомъ работаетъ съ 1870 г. винокуренный заводъ Судзиловскаго съ годовой выкуркой спирта на 7 тыс. рублей. Мѣстечко также находилось въ гетманскомъ владѣніи. Наконецъ верстахъ въ 11 къ сѣверу отъ Бучковъ, при рѣчкахъ *Кистерѣ* и Варѣ лежитъ волостное село Стародубскаго уѣзда *Кистеръ*, имѣющее свыше 3 тыс. жителей, двѣ правосл. церкви, нѣсколько лавокъ и 3 ярмарки. При селѣ работаетъ небольшой маслобойный заводъ Зайцева.

Далѣе за ст. Узруемъ на 21-й верстѣ желѣзный путь достигаетъ станціи и уѣзднаго города Черниговской губерніи **Новгородъ-Сѣверска**. Городъ расположенъ на правомъ берегу р. *Десны* и ручьемъ раздѣляется на *Заручье* и собственно городъ. Новгородъ-Сѣверскъ или Новгородокъ принадлежитъ къ числу древнѣйшихъ русскихъ городовъ. Время основанія города остается неизвѣстнымъ: Карамзинъ приписываетъ построеніе его еще Владиміру Святому, но другіе историки полагаютъ, что онъ возникъ въ 1044 году при сынѣ Владиміра Святого вел. кн. Кіевскомъ Ярославѣ Владиміровичѣ, когда послѣдній ходилъ противъ Литвы. Новгородокъ, возникшій, какъ и другіе древніе южные города, въ цѣляхъ стратегическихъ, удержалъ и до сихъ поръ названіе Сѣверскаго, такъ какъ находился въ древнѣйшія времена въ землѣ сѣверянъ, сѣвшихъ при разселеніи славянъ по рѣкамъ Деснѣ, Сеймѣ и Сулѣ. Городъ во всякомъ случаѣ существовалъ уже во второй половинѣ XI вѣка и въ 1080 году представлялся уже настолько значительнымъ, что обратилъ на себя вниманіе половцевъ, которые произвели въ этомъ году опустошительный набѣгъ на городъ. Съ 1098 года Новгородъ-Сѣверскъ сталъ уже стольнымъ городомъ удѣльнаго Сѣверскаго княжества. Первымъ сѣлъ на княженіе здѣсь князь Давидъ Глѣбовичъ. Всѣхъ сѣверскихъ князей было девять; время княженія ихъ было слѣдующее: Давидъ Глѣбовичъ — 1098—1123, Владиміръ Давидовичъ — 1124—1139, Изяславъ Давидовичъ — 1139—1140, Святославъ Ольговичъ — 1141—1157, Святославъ Всеволодовичъ — 1157—1164, Олегъ Святославичъ — 1164—1180, Игорь Святославичъ — 1180—1198 (смѣлый, но неудачный походъ послѣдняго воспѣтъ въ великомъ памятникѣ древней русской литературы — въ „Словѣ о полку Игоревѣ"), Изяславъ Игоревичъ — 1223 и наконецъ Олегъ Всеволодовичъ. Въ княжескій періодъ Новгородъ-Сѣверскъ, подобно другимъ стольнымъ городамъ, подвергался частымъ нападеніямъ и разореніямъ со стороны сосѣдняго Черниговскаго княжества. Внѣшній видъ столицы княжества представлялся въ то время слѣдующимъ: на тѣхъ мѣстахъ, за которыми еще и теперь остались названія „вала" и „замка", находились крѣпость и дворецъ; въ черту „города" — мѣста, окруженнаго валомъ — входили горы, гдѣ нынѣ расположены *Варваринская* и *Соборная* церкви. Церковь въ городѣ была одна — каменная во имя Успенія Богоматери, построенная, по преданію, первыми князьями на мѣстѣ, гдѣ стоялъ идолъ сѣверянъ; теперь на этомъ мѣстѣ стоитъ соборная церковь. Внѣ города была еще другая церковь во имя св. Николая, построенная въ 1086 г. и называвшаяся Заградской.

Въ 1238 году Сѣверское княжество было опустошено татарами, и Новгородъ-Сѣверскъ вошелъ въ составъ вновь образовавшагося Брянскаго княжества, утративъ такимъ образомъ свое значеніе княжеской столицы. Въ началѣ же второй половины XIV столѣтія Новгородъ-Сѣверскомъ завладѣлъ литовскій король Ольгердъ, по смерти котораго, въ 1380 г., городъ перешелъ въ руки его сына Дмитрія Корибута. Въ 1395 году Новгородъ-Сѣверскъ у послѣдняго былъ отнятъ Витовтомъ, который

передалъ городъ своему сыну Свидригайлу. Въ 1444 году Новгородъ-Сѣверскъ былъ отданъ Казиміромъ князю Ив. Дм. Шемякѣ, бѣжавшему изъ Россіи въ Литву, а затѣмъ его сыновьямъ Семену и послѣ Василію. Послѣдній, видя притѣсненія со стороны католицизма, такъ какъ литовскій король Александръ задумалъ обращать православныхъ князей и народъ въ католичество, около 1500 года отдался со всѣми своими владѣніями подъ покровительство вел. кн. московскому Ивану III. Послѣ войны съ Литвою въ 1503 году городъ былъ утвержденъ за Россіею. Впослѣдствіи, въ 1523 году кн. Василій Шемяка былъ заподозрѣнъ въ измѣнѣ, вызванъ въ Москву и заточенъ въ тюрьму, а на его мѣсто въ Новгородъ-Сѣверскъ былъ посланъ московскій воевода. Такимъ образомъ въ Новгородъ-Сѣверскѣ прекратились князья. Однако Литва далеко еще не отказалась отъ города, сдѣлавшагося вотчиной московскихъ князей, и при всякомъ удобномъ случаѣ или самостоятельно, или съ помощью татаръ опустошала сѣверскія земли. Особенно чувствительными для города нападеніями литовцевъ были походы 1535, 1563 (Михаилъ Вишневецкій) и 1570 годовъ. Находясь всегда въ опасности быть разоренными и побитыми, новгородъ-сѣверцы должны были принимать всѣ мѣры къ укрѣпленію своего города и наконецъ, послѣ разоренія 1570 года, рѣшили держать перемѣнную стражу до Путивля и требовать помощи московской рати. Послѣ этого городъ провелъ три десятилѣтія болѣе или менѣе спокойной жизни. Но въ 1600 году въ Новгородъ-Сѣверскомъ монастырѣ появился самозванецъ Григорій Отрепьевъ, который, уѣзжая отсюда, благодарилъ архимандрита Захарія за гостепріимство и объявилъ себя царевичемъ Дмитріемъ. Въ 1604 году Лжедмитрій приступилъ къ Новгородъ-Сѣверску съ польскимъ войскомъ; въ городѣ засѣлъ воевода Петръ Өед. Басмановъ, любимецъ Бориса Годунова, и счастливо выдержалъ сильную осаду. Но въ концѣ того же года, 18 декабря, подъ Новгородъ-Сѣверскомъ произошла битва польскаго войска Лжедмитрія съ московскимъ, предводительствуемымъ княземъ Өед. Ив. Мстиславскимъ, окончившаяся, несмотря на громадное численное превосходство русскаго войска, полнымъ его пораженіемъ; самъ Мстиславскій былъ сбитъ съ лошади и получилъ нѣсколько ранъ въ голову; потеря царскаго войска простиралась до 4 тыс. человѣкъ убитыми; при видѣ столькихъ труповъ Лжедмитрій заплакалъ. Городъ и монастырь были превращены поляками въ развалины. Въ 1619 году Новгородъ-Сѣверскъ, по Деулинскому договору, былъ переданъ Польшѣ. Въ 1632 году, съ открытіемъ войны, Новгородъ-Сѣверскъ былъ занятъ русскими войсками, но черезъ два года, по Поляновскому договору, состоявшемуся въ Вязьмѣ, былъ снова возвращенъ Польшѣ, во власти которой онъ оставался до 1648 года. Въ этомъ послѣднемъ году, во время возстанія Хмельницкаго, Новгородъ-Сѣверскъ былъ взятъ полковникомъ Родакомъ и съ того времени вошелъ въ составъ гетманщины, принявшей подданство Россіи въ 1654 году. Въ 1662 году городъ перенесъ послѣднее опустошеніе, произведенное крымскими татарами. Въ 1664 году на Новгородъ-Сѣверскъ шелъ король польскій Янъ Казиміръ, но, благодаря вліянію архіепископа Лазаря Барановича, бывшаго тогда настоятелемъ монастыря, король отъ своего намѣренія отказался и, пробывъ немного въ монастырѣ, вернулся въ Литву. Въ 1708 году городъ былъ сильно укрѣпленъ Мазепою, предполагавшимъ здѣсь передаться Карлу XII, но, благодаря уму и такту протопопа Зарудкаго, Петръ Великій, своевременно узнавъ о намѣреніи Мазепы, занялъ самъ Новгородъ-Сѣверскъ.

Въ 1782 году Новгородъ-Сѣверскъ былъ назначенъ губернскимъ городомъ Новгородъ-Сѣверскаго намѣстничества, въ составъ котораго входило 11 уѣздовъ: Новгородъ-Сѣверскій, Стародубскій, Погарскій, Мглинскій, Глуховской, Кролевецкій, Коропскій, Сосницкій, Конотопскій, Новомѣстскій и Суражскій. Сюда былъ назначенъ губернаторъ и предсѣдатель магистрата. Въ 1785 году была учреждена особая Новгородъ-Сѣверская епархія, первымъ епископомъ которой былъ Иларіонъ. Въ тоже время въ городѣ открылась духовная семинарія, для которой въ стѣнахъ монастыря было сооружено двухъэтажное зданіе; ректоромъ семинаріи былъ назначенъ Варлаамъ Шишацкій — ученый богословъ, впослѣдствіи архіепископъ могилевскій, который окончилъ свою жизнь за государственную измѣну въ заточеніи въ Новгородъ-Сѣверскомъ монастырѣ простымъ монахомъ (1812 г.). При Новгородъ-Сѣверской духовной дикастеріи была снова открыта типографія, заведенная еще въ 1663 году архіепископомъ Лазаремъ Барановичемъ. Въ 1787 году въ городѣ было открыто первое свѣтское училище — „Главное Народное Училище“ — нынѣшняя гимназія. Въ томъ-же 1787 году Новгородъ-Сѣверскъ былъ посѣщенъ имп. Екатериной II, путешествовавшей въ Крымъ; памятникомъ этого событія служатъ красивыя, покрытыя гербами тріумфальныя каменныя ворота — „*брама*“ — находящіяся возлѣ гимназіи. Въ положеніи губернскаго города Новгородъ-Сѣверскъ оставался втеченіе

15 лѣтъ. Въ 1796 году, при образованіи Малороссійской губерніи, Новгородъ-Сѣверскъ былъ обращенъ въ уѣздный городъ и наконецъ въ 1802 году, также въ качествѣ уѣзднаго города, вошелъ въ составъ нынѣшней Черниговской губерніи.

Играя впродолженіе многихъ вѣковъ для Сѣверской земли роль не только административнаго центра, но также и просвѣтительнаго, благодаря существованію монастыря, Новгородъ-Сѣверскъ однако никогда не отличался ни торговлею, ни промышленностью. Жителей въ Новгородъ-Сѣверскѣ, по свѣдѣніямъ за 1897 годъ, было 9 тысячъ душъ обоего пола. Третью часть населенія составляютъ евреи. Ремесленный классъ въ городѣ опредѣляется въ 12%; домашняя прислуга составляетъ почти 8%. Грамотность населенія въ Новгородъ-Сѣверскѣ, значительно высшая, чѣмъ въ другихъ сѣверныхъ городахъ Черниговской губерніи, достигаетъ почти 44%, что̀ объясняется наличностью здѣсь, несмотря на малочисленность населенія, сравнительно многихъ учебныхъ заведеній; такъ, въ 1897 году городъ имѣлъ: полныя мужскую и женскую гимназіи, духовное училище, городское двуклассное училище (министерское), два одноклассныхъ училища, церковно-приходскую школу и одну школу братства имени св. Дмитрія Ростовскаго.

Въ заключеніе очерка Новгородъ-Сѣверска нельзя не упомянуть, что въ немъ жилъ и воспитывался извѣстный педагогъ Конст. Дмитр. Ушинскій, такъ много потрудившійся на пользу народнаго образованія въ Россіи, а также извѣстный государственный и общественный дѣятель Андр. Паре. Заблоцкій-Десятовскій.

На юго-восточной сторонѣ города, на крутой горѣ, омываемой р. Десной, расположенъ *Спасо-Преображенскій* мужской монастырь, основанный, по однимъ источникамъ, въ концѣ XVI столѣтія, а по другимъ—во второй половинѣ XVII в. черниговскимъ архіепископомъ Лазаремъ Барановичемъ. Болѣе вѣроятнымъ, однако, будетъ предположить, что монастырь существовалъ уже въ концѣ XVI в., такъ какъ при Годуновѣ онъ имѣлъ уже архимандрита; въ 1679 же году — т. е. во второй половинѣ XVII ст. — когда царь Алексѣй Михайловичъ пожаловалъ монастырю 6 тыс. душъ крестьянъ, здѣсь были начаты каменныя постройки — двѣ церкви, келіи и стѣны. Въ періодъ существованія Новгородъ-Сѣверской епархіи—съ 1785 по 1797 г.—Преображенскій монастырь былъ каѳедральнымъ, и въ немъ жили епископы; съ упраздненіемъ же епархіи монастырь былъ сдѣланъ первокласснымъ. Въ настоящее время въ монастырѣ 3 церкви: соборъ во имя Преображенія, начатый постройкою при Екатеринѣ II и освященный въ 1806 году, и церкви во имя св. Петра и прор. Иліи, сооруженныя во второй половинѣ XVII вѣка. Въ соборѣ находится явленная икона Богоматери, чествуемая 20 декабря. Какъ уже упоминалось выше, въ Преображенскомъ монастырѣ жилъ нѣкоторое время Григорій Отрепьевъ. Съ 1699 по 1701 г. архимандритомъ монастыря былъ св. Дмитрій Ростовскій. Новгородъ-Сѣверскій монастырь имѣлъ въ прежнее время большое просвѣтительное вліяніе для всего юга Россіи; здѣсь уже въ 1668 году была устроена типографія, въ которой печатались книги на славянскомъ и польскомъ языкахъ; еще раньше этого здѣсь поляками былъ устроенъ университетъ—коллегіумъ, существовавшій еще при архіепископѣ Лазарѣ Барановичѣ. По описи 1767 года, при пяти монастырскихъ церквахъ показаны школы, „гдѣ дьякъ и пономарь“ и при одной—школа, „гдѣ дьякъ и 4 псаломщика казачьяго званія“. Въ 1785 году въ монастырѣ открылась духовная семинарія. Монастырь окруженъ каменной высокой (въ 7 саж.) стѣной съ 6 башнями. На монастырскомъ кладбищѣ покоится тѣло гр. Ал. Кир. Разумовскаго, перенесенное сюда изъ мѣстечка Почепа.

Возлѣ монастыря рѣка Десна дѣлаетъ поворотъ къ юго-востоку и вмѣстѣ съ тѣмъ приближается къ подошвѣ береговой возвышенности, по склонамъ которой видны главныя здѣшнія обнаженія—естественныя и произведенныя искусственно при пробиваніи песчаника. Выемка песчаника подъ оградой монастыря обнаружила въ верхней части склона напластованіе породъ, состоящее изъ свѣтложелтаго лёсса, пронизаннаго трубочками углекислой извести, сообщающими ему пористое сложеніе, глинистаго желтоватаго песка, желтовато-бураго валуннаго суглинка, содержащаго огромное количество валуновъ и желтаго кварцеваго песка съ глыбами сѣраго кремнистаго песчаника. Нѣсколько далѣе къ юго-востоку наблюдается переходъ желтаго песка въ сѣроватый, слегка зеленоватый, а у подошвы возвышенности кое-гдѣ обнажается и мѣлъ.

Въ 2 верстахъ къ югу отъ Новгородъ-Сѣверска находится такъ называемый *Собачій Овраг*, открывающійся въ долину р. Десны; оврагъ представляетъ довольно ясныя, особенно въ верхнихъ своихъ частяхъ, обнаженія лёсса, суглинка, песковъ и бѣлаго мягкаго мѣла съ Belemnitella mucronata, Ostrea vesicularis, Spondylus spinosus. Въ этомъ оврагѣ г. Армашевскимъ найдены были зубы Equus fossilis и Rhinoceros tichorinus, а также челюсть съ зубомъ мамонта (Elephas primigenius).

Въ сѣверной части города Новгородъ-Сѣверска, возлѣ урочища *Клыштуръ* обнажается мѣлъ, возвышающійся надъ уровнемъ рѣки на 14 фут.; надъ мѣломъ залегаетъ горизонтально слоистый глауконитовый песокъ мощностью до 30 фут., отдѣленный отъ мѣла прослойкомъ темносѣрой сланцеватой глины, заключающей мелкіе кругляки фосфорита.

По р. *Десн* вверхъ отъ Новгородъ-Сѣверска совершаются, хотя и не съ большой правильностью, пароходные рейсы.

Верстахъ въ 15 отъ города, на правомъ берегу Десны лежитъ небольшое село *Роговка*, въ верстѣ отъ котораго къ сѣверу береговая возвышенность подымается надъ уровнемъ Десны футовъ на 100 въ видѣ живописныхъ мѣловыхъ утесовъ. Между утесами открываются въ долину Десны устья многочисленныхъ глубокихъ овраговъ съ крутыми, обнаженными склонами. Овраги эти, по мѣрѣ приближенія къ ихъ вершинамъ, открываютъ полную серію здѣшнихъ породъ, состоящую изъ суглинковъ, песковъ, бурыхъ глинъ, мергелей и мѣла съ фосфоритами.

Въ 4 верстахъ выше по Деснѣ, на томъ же ея берегу расположено село *Пушкари* (жителей менѣе тысячи душъ), при которомъ находится пароходная пристань.

Еще выше 5 верстами, на лѣвомъ берегу Десны лежитъ волостное село *Очкинъ* съ населеніемъ въ тысячу слишкомъ душъ. При селѣ находится имѣніе бр. Судіенко *Очкино*. Всей земли здѣсь около 2.700 дес. Полевое хозяйство въ двухъ хуторахъ ведется при трехпольномъ сѣвооборотѣ, а въ третьемъ — при десятипольномъ. Въ хозяйствѣ содержится рогатый скотъ тирольской породы съ примѣсью симментальской крови и свиньи-іоркширы. На неудобныхъ земляхъ разводится красная лоза. Въ имѣніи существуетъ винокуренный заводъ, перерабатывающій до 50 тыс. пуд. картофеля, а также паровая мукомольная мельница.

Въ 3 верстахъ на юго-востокъ отсюда находится село *Журавка*, имѣющее болѣе 800 жит., при которомъ работаетъ маслобойный, мукомольный и сукновальный заводъ Гарбузова, вырабатывающій масла, муки и сукна на 13 слишкомъ тыс. рублей и кромѣ того выручающій до 2 тыс. р. на обработкѣ чужого сырья.

Въ 6 верстахъ за с. Очкинымъ вверхъ по Деснѣ на правомъ ея берегу лежитъ село *Камень* (жителей до 1.000 душъ). Здѣсь есть пароходная пристань.

Къ югу отъ этого селенія въ береговыхъ высотахъ наблюдаются обнаженія породъ, слагающихъ рельефъ здѣшней мѣстности, а именно: желтоватаго песка, желтовато-бураго валуннаго суглинка, охристожелтаго и сѣраго кварцеваго песка, сѣраго мѣлового мергеля и наконецъ мягкаго бѣлаго мѣла. Вер. въ 2 къ ю.-з. отъ Камня находится и волостное село здѣшней волости *Каменская слобода*, имѣющая до 1.800 жит. и лавки. Въ эпоху освобожденія крестьянъ слобода эта принадлежала Михаилу Судіенко, имѣвшему здѣсь въ своемъ владѣніи до 9.000 дес. земли. Отъ Камня только 5 в. за Десной до х. *Напрасновки*,—родины А. П. Заблоцкаго-Десятовскаго, вмѣсто которой, какъ его родина, была ошибочно показана выше (стр. 887) д. Васильевка.

Верстахъ въ 16 къ сѣв.-востоку отъ с. Камня расположено с. *Витемля*, находившееся до Хмельницкаго во владѣніи шляхтича Песочинскаго. При гетманахъ Брюховецкомъ, Самойловичѣ, Мазепѣ и Скоропадскомъ Витемля состояла въ вѣдомствѣ Погарской ратуши; позднѣе, же сотникъ погарскій Семенъ Галецкій, выпросивъ сперва въ послушенство себѣ нѣсколькихъ витемлянъ, съ теченіемъ времени завладѣлъ и всѣмъ селеніемъ.

На востокъ отъ Новгородъ-Сѣверска верстахъ въ 12 на транспортномъ трактѣ въ Серединную Буду расположено при рѣчкѣ *Торжи* село *Прокоповка*, имѣющее около $1^1/_2$ тыс. жителей, церковь и болѣе 10 вѣтр. мельницъ. При селѣ съ 1874 года существуетъ небольшой маслобойный заводъ Солодкаго.

Къ юго-востоку отъ города, верстахъ въ 16, при рѣчкахъ *Ивотъ* и *Лопатинъ* расположено волостное село *Ивотъ*, имѣющее болѣе $3^1/_2$ тыс. жителей, церковь, нѣсколько лавокъ и до 20 вѣтр. мельницъ.

Къ юго-западу отъ Новгородъ-Сѣверска, по почтовому тракту въ *Сосницу*, верстахъ въ 18 лежитъ при рѣчкѣ *Малотечъ* село *Стахорщина* съ населеніемъ до 700 душъ; близъ села находится криница (источникъ) съ часовней, къ которой 1 августа и въ день Преполовенія Господня совершаются крестные ходы; вода источника считается цѣлебною при глазныхъ болѣзняхъ. Въ окрестностяхъ села извѣстно мѣсторожденіе фаянсовой глины. Верстахъ въ 5 къ юго-востоку отсюда, при той же рѣчкѣ Малотечѣ расположена деревня *Кудлаевка*, близи которой, надъ *Очинскимъ* озеромъ, въ песчаномъ холмѣ былъ обнаруженъ сплошной слой мелкихъ кремневыхъ орудій, глиняныхъ черепковъ, рѣчныхъ раковинъ, остатковъ рыбъ и костей разныхъ животныхъ.

Наконецъ верстахъ въ 9 къ сѣверу отъ Новгородъ-Сѣверска при рѣчкѣ *Смячкѣ* расположено волостное село *Мамекинъ* съ населеніемъ болѣе тысячи душъ. При селѣ съ 1883 года работаетъ лѣсопильный заводъ т-ва Купавинской суконной фабрики братьевъ Бабкиныхъ, распиливающій досокъ на 30 слишкомъ тысячъ рублей.

Ознакомившись съ важнѣйшими замѣчательными населенными мѣстностями Новгородъ-Сѣверскаго уѣзда, остановимся еще на его общей характеристикѣ.

*Новгородъ-Сѣверскій* уѣздъ имѣетъ въ восточной и западной своей части почву, принадлежащую преимущественно къ типу дерновыхъ и подзолистыхъ супесей и глинистыхъ песковъ, мѣстами переходящихъ въ совершенно песчаную почву; средняя же полоса уѣзда занята дерновыми и слабо-подзолистыми суглинками на лёссѣ. Лѣса, въ значительной мѣрѣ хвойные, занимаютъ 26% всей площади уѣзда. Уѣздъ имѣетъ 147.000 ж., на кв. версту 43 жит. Со времени освобожденія крестьянъ населеніе увеличилось на 61%. Населеніе малорусское съ примѣсью 1% великоруссовъ и 2% евреевъ. Изъ крестьянъ только 26% состоитъ на подворномъ пользованіи. Крестьяне, вышедшіе изъ крѣпостной зависимости, составляютъ 54% всѣхъ крестьянъ. Они получили 3,8 дес. на рев. душу, а бывшіе государственные—4,7 дес. Подъ пашнями состоитъ 52% всего пространства; продовольственнаго хлѣба получается на мѣстѣ количество, далеко недостаточное для удовлетворенія существующей въ немъ потребности; такъ, въ 1895—1900 г. г. всего хлѣба собиралось на душу населенія, въ среднемъ, только 8,8 пуда. Заводская промышленность имѣетъ нѣкоторое развитіе; она производитъ товаровъ на 840 т. р. при 1.660 рабочихъ. Волостей въ уѣздѣ 11; крупныхъ селеній (имѣющихъ свыше 2.000 ж.) 16. Въ эпоху освобожденія крестьянъ въ уѣздѣ было 50 цензовыхъ дворянъ; изъ нихъ крупными имѣніями владѣли дворянскія фамилія: кн. Голицыны—54 тыс. дес., кн. Урусовы 33 тыс., Судіенко 11 тыс., графы Закревскіе отъ 5 до 8 тыс., Кочубеи, Марковичи, гр. Капнисты, гр. Завадовскіе и Гудовичи отъ 3 до 5 тыс. дес.

Возвращаемся къ описанію *Брестъ-Брянскаго* желѣзнаго пути, оставленнаго нами на станціи Новозыбковѣ.

За Новозыбковымъ слѣдующая станція желѣзнаго пути *Клинцы* находится въ 33 верстахъ. Станція отправляетъ грузовъ свыше 1 милл. пудовъ, получаетъ же ихъ до 2 милл. п.; важнѣйшимъ грузомъ отправленія служатъ лѣсные строительные матеріалы, а грузомъ полученія — дрова и хлѣбъ.

Менѣе чѣмъ въ 2 верстахъ отъ станціи къ сѣверу находится многолюдный фабричный посадъ Суражскаго уѣзда *Клинцы*—„Манчестеръ“ Черниговской губерніи, основанный въ началѣ XVIII столѣтія раскольниками, бѣжавшими изъ Россіи въ черниговскіе лѣса отъ преслѣдованія правительства. При имп. Екатеринѣ II слобода Клинцы была переименована въ посадъ. Въ настоящее время Клинцы являются главнѣйшимъ промышленнымъ и торговымъ пунктомъ Черниговской губерніи. Жителей въ немъ около 12 тысячъ душъ. Всего фабрикъ и заводовъ въ посадѣ насчитывалось въ 1897 году 14: 7—суконныхъ, 2—пенько-прядильныхъ и веревочныхъ, 3—кожевенныхъ, 2—чугунно-литейныхъ и 1—маслобойный заводъ. Общее годовое производство всѣхъ фабрикъ опредѣляется суммою свыше 2 милл. рублей, изъ числа которыхъ на долю суконныхъ приходится болѣе 1.500.000 рублей; въ 1898 же году однѣ суконныя фабрики выработали товара, въ общемъ, на сумму почти въ $2^1/_2$ милл. рублей. Крупнѣйшими предпріятіями являются: ткацкая фабрика торговаго дома подъ фирмой „Иванъ Машковскій съ сыновьями“, основанная въ 1860 году и вырабатывающая суконныхъ издѣлій на сумму почти въ 500 тыс. рублей; затѣмъ ткацкая же фабрика Гусевыхъ, учрежденная въ 1840 году съ годовымъ производствомъ сукна, драпа, шерстяныхъ одѣялъ и ваты на сумму свыше 425 тыс. рублей; далѣе ткацкая фабрика Сапожкова, возникшая еще въ 1882 году, изготовляющая тѣхъ же товаровъ на 375 тыс. р. въ годъ. Слѣдующее мѣсто по размѣрамъ производства принадлежитъ прядильно-ткацкой и веревочной фабрикѣ Баксанта и К°, основанной въ 1887 году; на этой фабрикѣ изготовляется шпагата, веревочныхъ мѣшковъ и холста на сумму до 240 тыс. р. На всѣхъ фабрикахъ посада занимается болѣе 2.400 рабочихъ. Въ посадѣ бываетъ 4 ярмарки.

Въ ближайшихъ окрестностяхъ посада расположено еще нѣсколько фабричныхъ селеній, являющихся какъ-бы предмѣстьями посада. Такъ, къ востоку отъ посада, въ полуверстѣ лежитъ деревня *Стодолы* (*Стодола*) съ населеніемъ до 700 душъ,

при которой съ 1840 года существуетъ шерстомойно-прядильно-ткацкая фабрика „Товарищества Стодольской суконной фабрики Василія Барышникова сыновей", изготовляющая почти при 800 рабочихъ суконныхъ издѣлій и шерстяной ваты на сумму болѣе 900 тыс. рублей. Въ 6 в. къ востоку отсюда находится вол. село *Голубовка (Коржовка)* съ населеніемъ болѣе 2 тыс. душъ, въ районѣ волости котораго находится хуторъ *Дыра*, гдѣ работаетъ лѣсопильный заводъ Певзнера, распиливающій досокъ на 70 тыс. р. въ годъ. Къ юго-востоку отъ Клинцовъ въ 2 верстахъ лежитъ д. *Туросно (Дурти)*, гдѣ съ 1840 года существуетъ ткацкая фабрика Гусевой, на которой при 90 рабочихъ выдѣлывается драпа и шерстяныхъ одѣялъ на сумму до 90 тыс. р. Къ югу отъ посада, почти въ смежности съ нимъ находится небольшое селеніе *Почетуха*, въ которомъ съ 1870 года существуетъ маслобойный заводъ Крѣнакова, вырабатывающій въ годъ растительнаго масла и жмыховъ на сумму свыше 10 тыс. р., а съ 1881 года еще и кожевенный заводъ Долгова съ годовой выработкой баранъихъ кожъ на 24 тыс. рублей. Наконецъ къ юго-западу отсюда въ 2 верстахъ лежитъ деревня *Займище*, гдѣ работаетъ маслобойный заводъ Билибиной, приготовляющей масла на 15 тыс. руб. въ годъ. Въ 2 верстахъ на западъ отъ Клинцовъ при рѣчкѣ *Московкѣ* расположенъ *Никольскій* монастырь. Къ сѣверо-востоку отъ Клинцовъ, верстахъ въ 7, при рѣчкѣ Унечѣ находится колонія *Новые Мезеричи* (Мизиричи, Меджиричи), заселенная въ 1882 году иностранцами, вызванными сюда г. Исаевымъ для работъ на суконную фабрику, устроенную имъ здѣсь по образцу фабрики города Мезеричи (Alt-Meseritz) въ Познани, почему колонія и получила названіе Новые Мезеричи.

Къ сѣверу и далѣе къ сѣверо-востоку отъ Клинцовъ идетъ почтовый трактъ на уѣздный городъ Черниговской губерніи **Сурамъ**. Послѣдній отстоитъ отъ ст. Клинцовъ верстъ на 86—88 и расположенъ на берегу р. *Ипути*. Городъ имѣетъ очень скромную исторію. До учрежденія Новгородъ-Сѣверскаго намѣстничества онъ былъ деревнею *Суражичами*, населеніе которой было приписано къ существовавшему тогда здѣсь казенному чугунному заводу. Въ 1781 году деревня Суражичи была переименована въ Суражъ на Ипути и получила назначеніе уѣзднаго города Новгородъ-Сѣверскаго намѣстничества. Въ 1797 г. въ качествѣ заштатнаго города Суражъ отошелъ къ составу Малороссійской губерніи, въ 1802 г. перешелъ въ томъ же положеніи въ Черниговскую и наконецъ въ слѣдующемъ 1803 году—былъ возведенъ на степень уѣзднаго города Черниговской губ. Жителей въ Суражѣ перепись 1897 года зарегистрировала 4.000 чел. Торговля города незначительна. Въ прежнее время въ Суражѣ находился мужской Благовѣщенскій монастырь, основанный въ 1720 году инокомъ Симеономъ Лущинскимъ и полковникомъ Аѳанасіемъ Есимонтовскимъ.

Верстахъ въ 10 отъ города къ сѣверо-западу, при рѣчкѣ *Клетѣ* расположено волостное мѣстечко *Душатинъ*, переименованное въ мѣстечко въ 1858 году. Здѣсь свыше $1^1/_2$ тыс. жителей, церковь и нѣсколько лавокъ.

Слѣдующая станція описываемаго пути *Унеча* находится еще въ Суражскомъ уѣздѣ въ 31 верстѣ за Клинцами. Станція грузитъ для отправки свыше 3 милл. пудовъ товара, получаетъ же его всего около 0,5 милл. пуд.; важнѣйшими грузами отправленія являются дрова и лѣсные строительные матеріалы.

*Суражскій* уѣздъ имѣетъ преимущественно песчаную почву, переходящую мѣстами, главнымъ образомъ по правому берегу р. Ипути, въ дерновыя и подзолистыя супеси и глинистые пески или, что, впрочемъ, значительно рѣже — въ дерновые и слабоподзолистые суглинки на лёссѣ. Лѣса занимаютъ въ немъ 20% всего пространства. Жителей въ уѣздѣ 188.600, на кв. версту 52. Со времени освобожденія крестьянъ населеніе увеличилось на 78%. Населеніе уѣзда состоитъ по преимуществу изъ бѣлоруссовъ (67%), а кромѣ того — малоруссовъ (19%), великоруссовъ (11%), и евреевъ (3%). 88% всѣхъ крестьянъ состоитъ на общинномъ пользованіи и только 12% на подворномъ. Изъ крестьянъ 64% вышли изъ крѣпостной зависимости и получили въ надѣлъ 4,2 дес. на рев. душу, а государственные—8,6 дес. Подъ пашнями 45% всего пространства уѣзда; продовольственнаго хлѣба за 1895—1900 г.г. собиралось, въ среднемъ, 7,1 пуда на душу всего населенія и 7,3 п. на душу одного сельскаго населенія — слѣдовательно количество, далеко не достаточное для удовлетворенія мѣстныхъ продовольственныхъ нуждъ. Фабрично-заводская промышленность имѣетъ значительное развитіе; она производитъ товаровъ на сумму до 3.100.000 р. при 4.000 рабочихъ. Кустарные промыслы также имѣютъ достаточное

развитіе; изъ числа послѣднихъ наиболѣе распространены шерстяное ткачество (особенно въ посадѣ Клинцахъ), затѣмъ идутъ древодѣльные промыслы (колесно-телѣжный и бондарный), а также выдѣлка кожъ и овчинъ. Волостей въ уѣздѣ 18. Крупныхъ селеній (свыше 2.000 ж.) 12. Въ эпоху освобожденія крестьянъ въ уѣздѣ было 82 цензовыхъ дворянъ; изъ нихъ 13 семействъ владѣли болѣе чѣмъ 3.000 дес. земли, а именно болѣе 30 тыс. дес. имѣли гр. Завадовскіе, отъ 10 до 15 тыс. — Ширяи, гр. Гудовичъ, кн. Голицыны, Бороздны и Искрицкіе, отъ 5 до 10 тыс. д. — гр. Клейнмихель, Атрыганьевы, Ханенко, Долинскіе, Кулябко-Корецкіе, Перекрестовы и кн. Баратовы.

Верстахъ въ 25 отъ станціи къ сѣверо-востоку, на перекресткѣ почтовыхъ трактовъ въ Суражъ, Рославль, Почепъ и Стародубъ, по обѣимъ сторонамъ крутого оврага расположенъ уѣздный городъ Черниговской губерніи **Мглинъ**. Городъ принадлежитъ къ числу еще дотатарскихъ поселеній. Памятникомъ этого древняго періода для Мглина остается городище, расположенное въ 2 в. къ югу отъ города на высокомъ и крутомъ берегу р. *Судынки*. Мѣсто это, будучи неприступнымъ съ западной стороны, было укрѣплено съ сѣвера и юга искусственными рвами. По мнѣнію Карамзина, въ окрестностяхъ Мглина должно находится мѣсто города *Зартыя (Зарытаю)*, упоминаемаго лѣтописью въ половинѣ XII вѣка. Какъ извѣстно документально, Мглинъ существовалъ уже въ XIV вѣкѣ, когда онъ, подпавъ подъ власть Литвы, былъ отданъ вел. княземъ Ольгердомъ во владѣніе его сыну Симеону Лугвенію или Лингвену, по смерти котораго городъ преемственно переходилъ къ сыну послѣдняго—Юрію, а затѣмъ внуку—Ивану. Въ 1472 году, когда княженіе кіевское было обращено въ воеводство, Мглинъ былъ причисленъ къ Смоленскому воеводству. Въ 1499 году Мглинъ былъ утвержденъ вел. кн. Александромъ за кн. Михаиломъ Жеславскимъ, женившимся на дочери послѣдняго потомка Симеона Лугвенія. Въ 1502 году, во время войны Россіи съ Литвой, Мглинъ былъ занятъ русскими войсками и, по мирному договору, оставленъ за Россіей; князь Жеславскій за потерю вотчины получилъ отъ вел. кн. Александра волость Спегляны во владѣніе „до тѣхъ часовъ, пока Богъ дастъ, тотъ замокъ Мглинъ въ рукъ непріятельскихъ вернется". Однако во власти Россіи Мглинъ находился болѣе 100 лѣтъ и перешелъ въ польско-литовское владѣніе только въ началѣ XVII столѣтія, въ смутную эпоху самозванцевъ, когда Мглинъ, какъ можно предполагать, переживалъ тяжелый періодъ зависимости отъ уніи. Польское войско держалось здѣсь до половины столѣтія, несмотря на то, что при возстаніи Богдана Хмельницкаго городъ немедленно-же перешелъ на сторону послѣдняго. Въ 1652 году, когда „поспольство жолнеровъ выгнало, много оныхъ погромивши", Мглинъ былъ назначенъ сотеннымъ мѣстечкомъ Стародубскаго полка и черезъ два года окончательно присоединенъ къ Россіи. Въ 1661 году городъ подвергся разоренію со стороны крымцевъ, которые помогали Юрію Хмельницкому, домогавшемуся гетманства. Въ 1663 году подъ Мглиномъ были совершенно разбиты польскія войска воеводами кн. Ив. Прозоровскимъ и Юр. Барятинскимъ. Въ 1665 году городъ получилъ отъ царя Алексѣя Михайловача подтвердительную грамоту на магдебургское право вмѣсто прежней, утерянной во время войнъ съ Польшею. Въ 1700 году черезъ Мглинъ проходили шведскія войска. При Петрѣ Великомъ въ городѣ были только двѣ мѣдныхъ пушки, изъ которыхъ одна сохранилась до настоящаго времени. Позднѣе городъ сталъ собственностью кн. Меньшикова, который, получивъ отъ гетмана Самойловича Почепъ, самовольно присоединилъ къ послѣднему еще и Мглинъ съ приписанными къ нему селеніями. Архіепископъ Конисскій дѣйствія Меньшикова описываетъ слѣдующимъ образомъ. „Кн. Меньшиковъ присоединилъ къ Почепской волости подъ видомъ древняго уѣзда Почепскаго сотню Мглинскую и занялъ все своимъ ограниченіемъ и проведенною при томъ чрезъ иностранцевъ всемогущею астролябіею, которой дотолѣ во всей Руси не бывало и передъ которою все было безмолвно, почитая направленіе ея и дѣйствіе магнита божественнымъ или магическимъ произведеніемъ. Вошедшіе въ то ограниченіе владѣльцы, чиновники и казаки съ крестьянами или посполитыми, причислены къ Почепу и обложены всѣми повинностями посполитства тамошняго, считая всю Почепщину удѣльнымъ княжествомъ Меньшиковскимъ; а разставленные во многихъ мѣстахъ гербы княжескіе съ титулами его, оканчивавшимися сими словами: и прочая, заставляли всѣхъ думать, что древнія дѣленія Руси на княжества опять возникли; между тѣмъ попавшіе въ это химерическое княжество владѣльцы и чиновники были пожалованы по волости бургомистрами городскими и войтами сельскими, и долго сносили иго это, какъ оглушенные или обвороженные". Съ паденіемъ Меньшикова Мглинъ снова отошелъ къ гетманщинѣ. При имп. Елизаветѣ Петровнѣ, въ 1747 году, Мглинъ получилъ грамоту, по которой жители города навсегда по-

лучали права свободныхъ людей. Въ 1760 г. Мглинъ былъ пожалованъ фельдмаршалу гр. К. Гр. Разумовскому. Въ 1781 г. Мглинъ былъ назначенъ уѣзднымъ городомъ Новгородъ-Сѣверскаго намѣстничества, въ 1797 году перешелъ къ составу вновь образованной Малороссійской губерніи и наконецъ въ 1802 году получилъ свое послѣднее назначеніе — уѣзднаго города нынѣшней Черниговской губ. До 1785 года Мглинъ, какъ городъ пограничный съ Польшей, имѣлъ значеніе крѣпости и управлялся комендантами, но затѣмъ, съ перенесеніемъ границъ, гарнизонъ былъ выведенъ въ Черниговъ, и комендантовъ смѣнили городничіе. Въ 1897 году въ Мглинѣ жителей оказалось 7.690 чел. Въ городѣ бываетъ 8 ярмарки, на которыхъ торгуютъ пенькой, конопляннымъ масломъ, скотомъ и пр. Въ городѣ нѣсколько церквей. Каменный соборъ во имя Успенія основанъ въ 1815 году, въ память избавленія города въ 1812 г. отъ разоренія, на средства Григорія Лишина, законченъ же постройкою въ 1880 году на средства, отпущенныя имп. Александромъ I, которому жители, при его проѣздѣ черезъ городъ въ 1825 г., подали объ этомъ прошеніе. Важнѣйшими достопримѣчательностями собора являются: икона Божіей Матери Одигитріи, служащая памятникомъ избавленія Мглина отъ нашествія Литвы и найденная, по преданію, въ лѣсномъ болотистомъ мѣстѣ на берегу р. Ипути, гдѣ польскія войска потерпѣли пораженіе; внизу иконы видна надпись: „Року Божого 1664 мар. 2 сей образъ найденъ пресв. Богородицы, якъ король ишолъ у гомонѣще Слѣпце, межи Дрокова и Нивного, на болотѣ, молитвами твоими едина чистая и благословенна". Затѣмъ памятниками старины служатъ: древнее евангеліе львовской печати, подаренное прежней Успенской церкви (сломанной въ 1833 г.) въ 1697 году жителемъ Мглина Яковомъ Лапенкомъ, цвѣтная тріодь печати 1685 г. и колоколъ съ помѣткой 1682 года.

Въ 6 верстахъ къ сѣверо-востоку отъ города, при рѣчкѣ *Воронѣ* лежитъ село *Шумарово* съ населеніемъ около тысячи душъ, при которомъ существовалъ женскій *Покровскій* монастырь, неизвѣстно когда основанный, но упраздненный въ 1788 году. Въ оставшейся церкви во имя св. Троицы съ придѣломъ Покрова Богородицы находится чудотворная икона Тихвинской Божіей Матери. Церковь перестроена въ 1888 году.

Верстахъ въ 30 слишкомъ отъ города къ сѣверо-западу, при рѣчкѣ *Мигушкѣ* лежитъ деревня *Жастково* (жителей до 700 душъ), при которой съ 1825 года существуетъ винокуренный заводъ Есимонтовскаго съ годовой выкуркой спирта на 6 тыс. рублей.

Верстахъ въ 16 отъ станціи Унечи къ юго-востоку, еще въ Мглинскомъ уѣздѣ находится небольшое село *Гудовъ*, при которомъ работаетъ съ 1884 г. маслобойный заводъ Гладкова съ годовымъ производствомъ растительнаго масла, жмыховъ, спирта и барды на сумму до 20 тыс. р. Верстахъ въ 2 къ юго-востоку отъ послѣдняго села, возлѣ хутора *Трухачова*, лежащаго при р. *Рассухѣ*, притокѣ р. *Судости*, по сторонамъ глубокаго оврага, прорѣзывающаго береговую возвышенность правой стороны рѣчки, имѣется весьма интересный разрѣзъ, обнажающій подъ лёссомъ желтоватый валунный суглинокъ, заключающій огромное количество валуновъ различныхъ породъ и между прочимъ девонскаго мергеля и горнаго известняка. Валуны достигаютъ иногда величины 7 футъ въ діаметрѣ. Дно оврага сплошь усѣяно и загромождено вымытыми валунами, которыхъ въ этой мѣстности необычайно много. Верстахъ въ 5 отсюда находится, уже въ Стародубскомъ уѣздѣ, село *Рахмановъ* (жителей около 600), гдѣ работаетъ винокуренный и маслобойный заводъ Авербуха, вырабатывающій спирта, барды, растительнаго масла и жмыховъ на сумму до 16 тыс. рублей.

Къ ю.-ю.-в. отъ станціи лежитъ небольшое село *Волокитины Кустичи*, при которомъ существуетъ винокуренный заводъ Войничъ-Сяноженцкаго, вырабатывающій спирта на $7^1/_2$ тыс. р. Верстахъ въ 7 къ ю. ю.-з. отсюда находится д. *Выстриковъ (Выстриковъ)*, которая во времена польскаго владычества съ мельницею на р. *Ревчакѣ* принадлежала шляхтичу Шкижмонту; послѣдній владѣлъ ею и по изгнаніи поляковъ при Богданѣ Хмельницкомъ. По смерти Шкижмонта Вистриковская мельница была предоставлена въ распоряженіе ратушныхъ урядниковъ, а сама деревня утверждена универсалами Мазепы и Скоропадскаго за бунчуковымъ товарищемъ Афанасіемъ Покорскимъ за заслуги.

Наконецъ къ юго-западу отъ станціи, верстахъ въ 15, при рѣчкѣ *Днѣпровкѣ* расположено волостное село Стародубскаго у. *Лыщицы*, имѣющее до 8 тыс. жителей, церковь и одну ярмарку.

Со станціей Унечей соединяется узкоколейной желѣзно-дорожной вѣтвью уѣздный городъ Черниговской губерніи *Стародубъ*. Длина вѣтви 26 верстъ.

**Стародубъ** расположенъ по обоимъ берегамъ болотистой и заросшей камышами рѣчки *Бабинки*, впадающей въ рѣчку Ваблю — притокъ р. Судости Стародубъ принадлежитъ къ числу древнѣйшихъ поселеній въ Россіи. Городъ существовалъ уже въ половинѣ XI вѣка и входилъ въ составъ Черниговскаго княжества. Втеченіе XI и XII вѣковъ Стародубъ служилъ однимъ изъ важныхъ пунктовъ опоры въ междоусобныхъ войнахъ князей, служа или убѣжищемъ для князей, или мѣстомъ сбора дружинъ, почему и подвергался частымъ нападеніямъ и разореніямъ. Въ 1096 году Стародубъ, въ которомъ заперся Олегъ Святославичъ, былъ осажденъ князьями Святополкомъ и Владиміромъ, которые стояли подъ городомъ 38 дня, послѣ чего осажденные изнемогли, и Олегъ вышелъ изъ города просить у братьевъ мира. Впродолженіе XIII вѣка имя Стародуба лѣтописью не упоминается. Какъ полагаютъ, городъ былъ разрушенъ татарами. Послѣ того краемъ завладѣли литовцы, которые и возобновили Стародубъ; съ этого времени послѣдній пріобрѣлъ важное значеніе пограничнаго охранительнаго пункта по отношенію къ татарамъ и Москвѣ. Въ XIV вѣкѣ нѣкоторое время городомъ владѣли русскіе. Въ 1408 г. городъ былъ отданъ Витовтомъ въ удѣлъ Свидригайлу. Въ 1446 г. Стародубъ въ числѣ другихъ городовъ былъ данъ въ удѣлъ кн. Василію Ярославичу Боровскому, который послѣ ослѣпленія вел. князя Московскаго Василія Темнаго не захотѣлъ оставаться въ Россіи и уѣхалъ въ Литву. Съ удаленіемъ кн. Боровскаго въ 1454 г. въ свой удѣлъ Стародубъ былъ отданъ Литвою бѣжавшему изъ своего удѣла князю Ив. Андр. Можайскому, а по смерти послѣдняго—его сыну Симеону Ивановичу. Послѣдній въ 1500 году, не желая мѣнять своей религіи, къ чему его принуждала Литва, перешелъ въ подданство къ Ивану III, удержавъ за собою и Стародубскій удѣлъ. Послѣднее обстоятельство послужило причиной войны между Литвою и Москвой, кончившейся въ 1508 году перемиріемъ, по которому Литва признала независимость владѣній князя Симеона Ивановича. Но вскорѣ снова началась съ Литвою продолжительная и упорная борьба за обладаніе Сѣверской землей, причемъ Стародубъ неразъ подвергался опустошительнымъ нападеніямъ. Особенно тяжелымъ для города были 1584 и 1585 года. Лѣтомъ 1584 года окрестности города были разорены гетманомъ Юріемъ Радзивиломъ и татарами; осенью-же къ городу подступилъ литовскій воевода Андрей Немировичъ, который однако долженъ былъ отступить съ большимъ урономъ. Въ слѣдующемъ году литовское войско, предводительствуемое тѣми-же Юріемъ Радзивиломъ и Андреемъ Немировичемъ, снова осадило Стародубъ, въ которомъ мужественно оборонялся воевода князь Ѳедоръ Телепневъ-Оболенскій; но литовцы тайно подвели подкопъ, взорвали городъ и взяли въ плѣнъ воеводу и многихъ людей, причемъ погибло до 13 тысячъ жителей. Въ слѣдующемъ году Стародубъ былъ возобновленъ московскими воеводами, такъ какъ поляки не могли удержать города, и затѣмъ довольно скоро наполнился жителями. Въ 1607 году въ Стародубъ пришелъ тушинскій воръ, первоначально появившійся въ Бѣлоруссіи; изъ Стародуба мнимый Нагой послалъ своего товарища, называвшагося московскимъ подъячимъ Александромъ Рукинымъ, по сѣверскимъ городамъ разглашать, что царь Дмитрій живъ и находится въ Стародубѣ. Стародубцы первые поддались самозванцу и стали давать своему государю деньги и разсылать по другимъ городамъ призывныя грамоты. Въ 1610 году Стародубъ былъ снова осажденъ поляками и оказалъ имъ геройское сопротивленіе: пока было возможно, стародубцы ожесточенно рѣзались съ поляками, но когда ихъ городъ былъ охваченъ огнемъ, они сперва побросали въ огонь свое имущество, а затѣмъ кинулись въ пламя и сами. Въ 1616 году, во время похода королевича Владислава въ Москву, поляки овладѣли Стародубомъ, и послѣдній, по договору, заключенному въ Деулинѣ въ 1618 году, былъ уступленъ Польшѣ. Съ этого времени Стародубъ былъ обращенъ въ передовую крѣпость противъ Россіи и въ 1620 году получилъ отъ короля Сигизмунда магдебургское право. Въ 1632 году, съ открытіемъ войны съ Польшей, Стародубъ былъ занятъ русскими войсками, но спустя два года снова уступленъ Польшѣ. Въ 1648 году городъ былъ занятъ Хмельницкимъ и, по Зборовскому договору, перешелъ въ непосредственную зависимость отъ гетмана, а въ 1654 году — въ подданство русскаго царя. По смерти Богдана Хмельницкаго Стародубъ, числившійся ранѣе въ составѣ Нѣжинскаго полка, былъ назначенъ главнымъ городомъ особаго полка, учрежденнаго Брюховецкимъ. Въ 1660 году Стародубъ подвергся нападенію крымскихъ татаръ, приведенныхъ сюда Юріемъ Хмельницкимъ, а затѣмъ въ 1668 г. — поляковъ. Въ 1668 году, когда казачество Украйны поднялось противъ государевыхъ ратныхъ людей, въ Стародубѣ погибъ воевода князь Игнатій Волконскій послѣ того, какъ городъ былъ взятъ казацкими полковниками Сохой и Бороной. Наконецъ, по договору 1686 года, Ста-

родубъ окончательно уже былъ присоединенъ къ Россіи и до расформированія казацкихъ полковъ, что было въ 1788 году, оставался полковымъ городомъ. Затѣмъ Стародубъ былъ назначенъ уѣзднымъ городомъ Новгородъ-Сѣверскаго намѣстничества, въ 1797 году вошелъ въ составъ Малороссійской губерніи и наконецъ въ 1802 году, съ образованіемъ Черниговской губерніи, вошелъ въ составъ послѣдней въ качествѣ уѣзднаго города. Памятникомъ тревожной и бурной жизни города остались и до нашихъ дней слѣды насыпной земляной крѣпости и двухъ земляныхъ валовъ, изъ которыхъ одинъ имѣетъ ровъ; какъ насыпь, такъ и валы высотою достигаютъ 6—8 саженъ; остальные-же валы и рвы, имѣвшіе значительное протяженіе, въ настоящее время частью были разрыты для селитренаго производства, частью же пошли подъ зданія и городскія площади. Жителей въ Стародубѣ, по переписи 1897 года, оказалось 12.450 чел. Торговля города, прежде весьма значительная, но съ возникновеніемъ раскольничьихъ посадовъ постепенно падавшая, въ настоящее время незначительна. Ярмарокъ бываетъ 4; важнѣйшій торгъ—пенькою и хлѣбомъ. Благодаря прямолинейности и достаточной широтѣ улицъ, обилію садовъ и значительному числу церквей, внѣшній видъ города производитъ весьма выгодное впечатлѣніе. Въ Стародубѣ существуютъ мужская прогимназія и духовное училище.

Къ западу отъ города по р. *Бабѣ* находятся прекрасныя обнаженія породъ, слагающихъ возвышенности ея лѣваго берега. Возвышенность изрѣзана оврагами, открывающими подъ лёссомъ краснобурый валунный суглинокъ охристо-желтый, а внизу зеленоватый песокъ и бѣлый, слегка глинистый мѣлъ, содержащій въ значительномъ количествѣ окаменѣлости мѣлового періода.

На з.-ю.-з. отъ города, при рѣчкѣ *Титовѣ* расположено волостное село *Нижнее*, соединенное со Стародубомъ транспортной дорогой; въ селѣ до 2.700 жителей, двѣ церкви и нѣсколько лавокъ. Въ эпоху освобожденія крестьянъ село это принадлежало дворянской фамиліи Миклашевскихъ, которые владѣли въ предѣлахъ Стародубскаго уѣзда болѣе чѣмъ 12 тыс. дес. земли. Родъ Миклашевскихъ восходитъ къ первой четверти XVII в. Въ XVII в. Мих. Андр. Миклашевскій былъ малороссійскимъ генеральнымъ есауломъ, а затѣмъ черниговскимъ полковникомъ; въ концѣ XVIII в. Мих. Павл. Миклашевскій, достойный сподвижникъ Суворова, былъ малороссійскимъ и новороссійскимъ генералъ-губернаторомъ и впослѣдствіи сенаторомъ; въ концѣ XIX столѣтія два Миклашевскихъ Ив. и Ал. Ник. Миклашевскіе сдѣлались извѣстными экономистами и состояли профессорами одинъ въ Харьковскомъ, другой въ Юрьевскомъ университетахъ. Первый изъ нихъ, недавно умершій, кромѣ своего обширнаго труда „Къ исторіи сельско-хозяйственнаго быта Московскаго государства", занимался и мѣстными изслѣдованіями въ Малороссіи и напечаталъ геологію Глуховскаго уѣзда. Къ югозападу отъ Стародуба, по черниговскому почтовому тракту, верстахъ въ 20 лежитъ посадъ *Еліонка (Елѣнка)*, образованный одновременно съ Добрянскимъ въ XVII вѣкѣ раскольниками, бѣжавшими изъ Россіи въ черниговскіе лѣса. Въ настоящее время въ посадѣ около $3^1/_2$ тысячъ душъ. Въ немъ существуетъ нѣсколько промышленныхъ предпріятій: два щетино-чесальныя заведенія — одно Гер. А. Гусева, возникшее въ 1842 году, съ годовымъ производствомъ въ 90 тыс. рублей, другое—Гр. В. Гусева, учрежденное въ 1858 году съ производствомъ въ 45 тыс. р., и одна пенькотрепальная фабрика того-же владѣльца Гер. А. Гусева, основанная въ 1888 году и вырабатывающая пеньки и пакли на сумму свыше 50 тыс. р. Всѣхъ рабочихъ на еліонскихъ фабрикахъ занято болѣе 100 человѣкъ. Въ 2 верстахъ къ юго-востоку отъ посада, при озерѣ *Соловкѣ* расположено волостное село *Солова*, имѣющее до 2 тыс. жителей, двѣ церкви и нѣсколько лавокъ. Въ эпоху освобожденія крестьянъ село это принадлежало Алекс. Шираю, владѣвшему здѣсь 5.400 дес. земли; нынѣ здѣсь находится имѣніе С. А. Ширая площадью въ $2^1/_2$ тыс. десятинъ. Въ хозяйствѣ приняты сѣвообороты: на запольномъ участкѣ — трехпольный, а на экономическомъ — шестипольный. Въ имѣніи существуетъ заводъ рысистыхъ, полукровныхъ и рабочихъ лошадей, устроенъ промышленный плодовый питомникъ, заведены лѣсопильный паровой заводъ, 3 водяныя мельницы, крупорушка и сукновальня.

Къ югу отъ города верстахъ въ 15 находится посадъ *Мылыка* (или *Княжая*), возникшій, по всей вѣроятности, какъ и всѣ раскольничьи слободы, въ концѣ XVII столѣтія. Населеніе его всего около тысячи душъ. Ярмарокъ здѣсь не бываетъ.

Къ востоку отъ Стародуба, верстахъ въ 8, на почтовомъ трактѣ лежитъ небольшое селеніе *Мершовка*, вблизи котораго, въ урочищѣ *Зарѣчьѣ*, на лѣвомъ берегу р. Бабинича находится городище и около него разбросано до 80 кургановъ. Въ 2 верстахъ отсюда, въ урочищѣ *Жабкиной Лужѣ* расположена еще группа кургановъ (числомъ до 50); здѣсь найдена масса черепковъ, остатки деревянныхъ гробовъ, серебряныя

и бронзовыя кольца, стеклянныя и бронзовыя ожерелья, желѣзные ножи и пр.; какъ полагаютъ, это остатки киммерійцевъ. Еще къ востоку отъ Мериновки; по почтовой дорогѣ, при рѣчкѣ *Бородайкѣ* лежитъ волостное мѣстечко *Гриневъ*, имѣющее до 2.400 жителей, двѣ церкви и ярмарку. По мнѣнію преосв. Филарета, Гриневъ принадлежитъ къ числу поселеній дотатарскаго періода. Во время польскаго владычества мѣстечко принадлежало шляхтичу Вануйловичу, по изгнаніи же поляковъ Хмельницкимъ оно досталось сотнику Погарскому Гаврилѣ, а затѣмъ было отдано за заслуги войсковому товарищу Федору Лук. Мовчану; когдаже послѣдній, уже по избраніи въ полковники, былъ убитъ, Гриневъ перешелъ во владѣніе къ его женѣ, а затѣмъ къ стародубскому атаману Тимоѳею Алексѣевичу. Затѣмъ Гриневъ достался стародубскому полковому писарю Кроткевичу, а отъ него сыну перваго владѣльца Гаврилы — Тарасу. Далѣе мѣстечко находилось во владѣніи полкового писаря Дорошенка, женившагося на дочери Мовчана. По смерти жены Дорошенко постригся въ монахи и Гриневъ оставался нѣкоторое время въ распоряженіи правительства, но затѣмъ перешелъ въ руки полковнику Миклашевскому, отдавшему, въ свою очередь, мѣстечко въ приданое дочери, вышедшей замужъ за войскового товарища Ст. Ширая. Далѣе Гриневъ находился во владѣніи кн. Ил. А. Безбородка; послѣдній здѣсь выстроилъ прекрасный домъ и возлѣ него церковь по плану архитектора Гваренги; 4 намѣстныя иконы въ храмѣ принадлежатъ кисти знаменитаго академика Кипренскаго. Отъ кн. Безбородка Гриневъ перешелъ къ его дочери кн. Лобановой-Ростовской, у которой оно было пріобрѣтено кн. Голицынымъ. Въ эпоху освобожденія крестьянъ мѣстечко принадлежало кн. Нат. Голицыной, рожд. граф. Апраксиной, владѣвшей здѣсь 8.400 дес. земля. И нынѣ здѣсь находится имѣніе кн. Б. Ф. Голицына, занимающее площадь въ $4^1/_2$ тыс. десятинъ; сѣвообороты въ хозяйствѣ приняты трехпольный и четырехпольный; кромѣ того на особыхъ участкахъ ведется культура табака сигарочнаго (болѣе 20 дес.) и конопли. Въ имѣніи устроены водяная маслобойка и три такія же мельницы. Верстахъ въ 11 къ ю. ю.-в. отъ Гринева расположено с. *Борщевъ*, при польскомъ правленіи составлявшее собственность шляхтича Рочинскаго. Затѣмъ послѣ Хмельницкаго село это принадлежало гетману Васютѣ, сопернику Сомка и Брюховецкаго. Гетманъ Скоропадскій въ 1720 г. отдалъ Борщевъ тремъ братьямъ Гамалѣямъ, бунчуковымъ товарищамъ. Въ настоящее время всѣ земли Борщева, кромѣ выкупленной земли крестьянъ, находятся во владѣніи многихъ собственниковъ, къ которымъ онѣ перешли въ большинствѣ случаевъ по родственной связи съ фамиліей Гамалѣевъ. Въ 5 в. къ в.-ю.-в. отсюда лежитъ с. *Городище* — поселеніе, какъ полагаютъ, весьма древнее. Неподалеку отсюда находится урочище *Довиново (Довиновщина)*; здѣсь часто находили человѣческія кости, кирпичи, желѣзные стаканы, мѣдныя кольца, серги и пр.; здѣсь же найденъ новый экземпляръ черниговской гривны, хранящійся въ ризницѣ черниговскаго архіерейскаго дома. Въ 6 верстахъ къ с.-с.-в. отъ мѣстечка Гринева, при рѣчкѣ *Вабль* лежитъ небольшое село *Сенинъ* или *Сининъ* (600 ж.), къ которому пріурочиваютъ *Сининъ мостъ*, упоминаемый въ лѣтописи подъ 1155 годомъ — „усрѣте Святославъ Ольговичь свата своего Гюргя у Синина мосту, у Радоща (нынѣ Погаръ) и снятася. Тогда же усрѣте и Всеволодовичь у Стародуба...“. Верстахъ въ 2 къ ю.-ю.-з. отъ Сенина, при той же рѣчкѣ Вablѣ расположено с. *Бобрикъ*, бывшее во время польскаго правленія за шляхтичемъ Александромъ Песочинскимъ, а потомъ за Пенскимъ. При Богданѣ Хмельницкомъ селеніе находилось въ „диспозиціи гетманской и войсковой“. Въ 1868 г. Бобрикъ принадлежалъ Ал. Вас. Соломко. Еще верстахъ въ 8 къ сѣверу отъ Сенина находится с. *Артюшковъ*, по мнѣнію преосв. Филарета — поселеніе еще дотатарскаго періода. Во время польскаго господства оно находилось во владеніи шляхтича Кохановскаго, а послѣ—въ войсковомъ распоряженіи.

Въ 16 верстахъ къ юго-востоку отъ Гринева по почтовому тракту и на берегу р. *Судости* расположенъ заштатный городъ Черниговской губерніи **Погаръ**. Какъ полагаютъ, Погаръ подъ именемъ *Радощи, Радогощи* или *Радогостья* существовалъ въ XII столѣтіи, въ доказательство чего приводятъ цитированную выше выпись изъ лѣтописи. Въ книгѣ Большого Чертежа, относящейся, какъ извѣстно, къ началу XVII столѣтія, говорится: „а ниже Почепа 30 верстъ противъ Стародуба на рѣкѣ Судости городище Радогощъ“. Дальнѣйшихъ свѣдѣній съ XII в. о судьбѣ Радогоща не имѣется до XVI столѣтія, когда въ 1517 году онъ былъ присоединенъ московскими князьями послѣ того, какъ былъ заключенъ въ тюрьму владѣлецъ города Василій Ивановичъ Шемячичъ. Вслѣдствіе такого присоединенія городъ неоднократно подвергался нападеніямъ литовцевъ и послѣ разоренія его въ 1517 и 1568 году оставался незаселеннымъ, почему въ книгу Большого Чер-

тежа и былъ включенъ какъ городище. О времени возникновенія города свѣдѣній не сохранилось, но по своемъ возобновленіи онъ назывался уже Погаромъ — погорѣлымъ. Въ 1618 году, по Деулинскому договору, Погаръ отошелъ къ Польшѣ и получилъ магдебургское право. Во время возстанія Богдана Хмельницкаго Погаръ неоднократно былъ разоряемъ; потомъ онъ числился сотеннымъ городкомъ Стародубскаго полка, въ 1781 году назначенъ уѣзднымъ городомъ Новгородъ-Сѣверскаго намѣстничества, въ 1797 году въ качествѣ заштатнаго города отошелъ къ Малороссійской губерніи и наконецъ въ 1802 году, съ образованіемъ Черниговской губ., вошелъ въ составъ послѣдней также заштатнымъ городомъ. Въ городѣ сохранились слѣды древняго укрѣпленія. Жителей въ Погарѣ оказалось въ 1897 году 4.980 чел. Ярмарокъ здѣсь 5, хотя обороты ихъ незначительны; въ прежнее же время городъ славился своимъ богатствомъ и торговлей. Съ 1891 года въ Погарѣ существуетъ пенькотрепальная фабрика Осовцова, съ годовымъ производствомъ пеньки и пакли на 10 слишкомъ тыс. рублей.

Верстахъ въ 6 къ востоку отъ Погара расположена д. *Бугаевка*, основанная на погарскихъ земляхъ, при гетманѣ Самойловичѣ, казакомъ Алексѣемъ Бугаемъ и находившаяся въ вѣдомствѣ погарской ратуши; въ 1708 году, во время шведской войны Бугаевка была отдана за заслуги бакланскому сотнику Леонтію Галецкому. Со смертью послѣдняго Бугаевка переходила къ нѣсколькимъ владѣльцамъ въ уплату долговъ и наконецъ была пріобрѣтена погарскимъ купцомъ Воднемъ.

Наконецъ верстахъ въ 10 къ сѣверо-востоку отъ Погара находится имѣніе А. И. Харченко „Чеховка“ площадью почти въ тысячу десятинъ; бо́льшая часть пашни сдается изъ части крестьянамъ. Сѣвооборотъ трехпольный; на особомъ участкѣ въ 8 дес. высѣвается табакъ американскій гунди. Крупный рогатый скотъ въ имѣніи - помѣсь фрейбургскаго съ симментальскимъ и мѣстнымъ украинскимъ. Въ хозяйствѣ производится выдѣлка дубовой клёпки.

Познакомившись съ важнѣйшими замѣчательными населенными мѣстностями Стародубскаго уѣзда, мы переходимъ къ общей его характеристикѣ.

*Стародубскій* уѣздъ въ почвенномъ отношеніи представляетъ собою чрезвычайно пеструю картину: въ центрѣ его встрѣчаемся съ небольшимъ райономъ, имѣющимъ неправильную фигуру, черноземовидныхъ почвъ на лёссѣ, къ которому со всѣхъ сторонъ прилегаетъ узкая полоса сѣрыхъ лѣсныхъ суглинковъ, въ свою очередь окружаемая полосой дерновыхъ и слабо-подзолистыхъ суглинковъ на лёссѣ; наконецъ крайнимъ кольцомъ, не всей своей частью принадлежащимъ уѣзду, ложатся дерновыя и подзолистыя супеси и глинистые пески. Лѣса, отчасти хвойные, занимаютъ въ немъ немного болѣе 20% пространства. Жителей въ уѣздѣ 147.700, на кв. версту 50. Со времени освобожденія крестьянъ населеніе возрасло на 32%. Въ составѣ населенія, кромѣ малороссовъ, 22% великороссовъ и 3% евреевъ. Изъ крестьянъ 67% состоятъ на общинномъ пользованіи и только 33%—на подворномъ. 58% крестьянъ вышли изъ крѣпостной зависимости, получивъ въ надѣлъ по 3,6 дес. на рев. д., а государственные—по 3,7 дес. Подъ пашнями 57% всего пространства; хлѣба не вполнѣ достаетъ на мѣстное потребленіе: за шестилѣтіе 1895—1900 г.г. продовольственнаго хлѣба (за вычетомъ посѣвныхъ сѣмянъ и овса) собиралось, въ среднемъ, на душу всего населенія 11,9 пуда, а на душу одного сельскаго — 18,6 пуда; въ отношеніи обезпеченности населенія продовольственнымъ хлѣбомъ уѣздъ занимаетъ среди остальныхъ уѣздовъ губерніи среднее положеніе. Фабрично-заводская промышленность имѣетъ посредственное развитіе въ уѣздѣ; заводы его производятъ товаровъ на 640 тыс. р. при 500 рабочихъ. Изъ кустарныхъ промысловъ развито тканье холста и сарпинокъ. Волостей въ уѣздѣ 12. Крупныхъ селеній (свыше 2.000 ж.) — 8. Въ эпоху освобожденія крестьянъ въ уѣздѣ было 52 цензовыхъ дворянъ-землевладѣльцевъ. Изъ нихъ 10 дворянскихъ фамилій владѣли болѣе чѣмъ 3.000 дес., а именно: Миклашевскіе и Лайкевичи—отъ 30 до 12.000 и кн. Голицыны—9.000 дес., кн. Урусовы—свыше 6.000 дес., Ширай—свыше 5.000 и остальные—отъ 3 до 4 тыс. дес. (Скоропадскіе, Судіенко, Марковичи и Щегловитые).

Возвращаемся къ описанію *Брянско-Брестскаго* желѣзнаго пути, оставленнаго нами на станціи Унечѣ Суражскаго у. Слѣдующая его станція—*Жудилово*, въ 29 в. за предъидущей. Станція занята почти исключительно отправленіемъ грузовъ, которыхъ отпускается отсюда впродолженіе года болѣе 1,3 м. п., причемъ главнѣйшимъ товаромъ являются дрова и лѣсные строительные матеріалы.

Верстахъ въ 3 съ небольшимъ отъ станціи къ сѣверу, при селѣ *Лизогубовкѣ* Мглинскаго у. расположено имѣніе Н. Я. Горового въ 670 десятинъ. Внѣ сѣвооборота (трехпольнаго) культивируются сигарные табаки. Въ имѣніи разводятся лошади путемъ скрещиванія битюговъ съ рысистыми производителями, полукровный тирольскій и симментальскій рогатый скотъ, овцы соколинскія и свиньи-беркширы. Имѣется фруктовый садъ въ 6 дес. съ питомникомъ, отпускающимъ посадочный матеріалъ на сторону. Въ имѣніи устроена метеорологическая станція.

Верстахъ въ 10 къ юго-западу отъ станціи, при рѣчкѣ *Дубнѣ* расположено волостное селеніе Мглинскаго у. *Новые Ивойтенки* (жителей до 500 душъ), при которомъ существуетъ винокуренный заводъ гр. Гудовича съ годовой выкуркой спирта на 8 тыс. рублей. Къ юго-востоку отъ станціи, верстахъ въ 12, при р. *Судости* находится село *Костяково* (*Котяково*), окрестности котораго изрѣзаны глубокими оврагами, представляющими собой обнаженія, состоящія подъ лёссовымъ слоемъ изъ песковъ и глинистыхъ мергелей.

Въ 5 верстахъ къ югу отъ послѣдняго села, на правомъ берегу р. Судости лежитъ мѣстечко *Баклань* съ тысячнымъ населеніемъ; при немъ работаетъ пивоваренный заводъ Барановскаго съ годовымъ производствомъ на сумму свыше 16 тыс. р. Возлѣ мѣстечка, на склонѣ береговой возвышенности, возлѣ усадьбы г. Головина видны обнаженія лёсса, зеленовато-желтый песокъ бѣлаго, слегка глинистаго мѣла, содержащаго окаменѣлости Belemnitella mucronata, Ostrea vesicularis, Spondilus spinosus и др.

Слѣдующая станція описываемаго желѣзнаго пути *Почепъ* лежитъ на 22-й верстѣ за Жудиловымъ. Станція отправляетъ свыше 1,8 м. п. груза (преимущественно дровъ).

Въ 2 верстахъ отъ станціи къ сѣверу, при р. Судости расположено фабричное волостное мѣстечко *Почепъ*, принадлежащее къ числу старинныхъ русскихъ поселеній, такъ какъ уже къ концу XV столѣтія оно считалось городомъ, къ которому были приписаны волости. Въ началѣ XVI столѣтія Почепъ состоялъ въ удѣлѣ князя Василія Шемячича, отецъ котораго получилъ Почепъ отъ литовскаго вел. князя Казиміра. Въ 1503 году Почепъ былъ уступленъ вел. кн. литовскимъ Александромъ Россіи и такимъ образомъ сдѣлался пограничнымъ русскимъ пунктомъ съ Литвою, вслѣдствіе чего подвергался неоднократнымъ нападеніямъ со стороны поляковъ и русскихъ. Такъ, въ 1535 году, когда литовское войско вторглось въ сѣверную область и взяло нѣсколько городовъ, оно направилось и къ Почепу. Въ это время почепскій воевода кн. Юрій Ушатый, выѣхавъ по болѣзни изъ города, передалъ начальство Ѳедору Сухину; послѣдній, не надѣясь, на то, что слабыя укрѣпленія Почепа могутъ противустоять полякамъ, сжегъ ихъ, а также и всѣ посады и жителямъ приказалъ, зарывъ свое имущество, удалиться. Заставъ на почепскомъ пожарищѣ только нѣсколькихъ бѣдняковъ, поляки принудили ихъ присягнуть королю Сигизмунду; въ слѣдующемъ году, однако, Почепъ былъ возобновленъ одновременно со Стародубомъ московскими воеводами. Также осажденъ поляками, хотя и безуспѣшно, Почепъ былъ въ 1610 году: жители его оказали мужественную защиту и потеряли до 4 тыс. человѣкъ. Въ 1618 году, по Деулинскому договору, Почепъ былъ уступленъ Польшѣ. Однако, при возстаніи Богдана Хмельницкаго Почепъ сталъ на сторону казаковъ, освободился отъ стоявшихъ въ немъ жолнеровъ и былъ назначенъ сотеннымъ мѣстечкомъ Стародубскаго полка, а въ 1686 году, въ составѣ Малороссіи былъ окончательно присоединенъ къ Россіи. Во время шведской войны Почепъ представлялъ собою настолько значительное укрѣпленіе, что шведы не рѣшились на него нападать. Въ Почепѣ была собрана „конзилія“ послѣ того какъ обнаружилось измѣна Мазепы. Послѣ „Полтавской баталіи“ мѣстечко Почепъ съ волостью было подарено гетманомъ Скоропадскимъ князю А. Д. Меньшикову, котораго онъ хотѣлъ этимъ расположить въ свою пользу; послѣдній, однако, какъ говорилось позднѣе въ жалобѣ Скоропадскаго — „завелъ себѣ къ Почепу много лишнихъ людей и земель“ — почти весь Мглинскій и часть Стародубскаго уѣзда. По жалобѣ Скоропадскаго, Петръ Великій приказалъ возвратить гетману неправильно отмежеванныя земли. Съ паденіемъ кн. Меньшикова Почепъ былъ возвращенъ въ составъ Стародубскаго полка, и здѣсь была устроена полотняная фабрика, снабжавшая казачьи полки холстомъ; въ 1750 году названная фабрика была изъ Почепа переведена, а городъ со всѣмъ его округомъ былъ отписанъ на урядъ гетмана гр. Кирилла Разумовскаго. Съ 1818 г. жилъ въ Почепѣ бывшій съ 1816 г. министромъ народнаго просвѣщенія гр. Алексѣй Григ. Разумовскій, умершій здѣсь въ 1822 году Въ настоящее время въ Почепѣ свыше

8 тыс. жителей. Въ мѣстечкѣ обращаетъ на себя вниманіе храмъ Воскресенія, сооруженный по плану архитектора Растрелли. Въ Почепѣ бываетъ 5 ярмарокъ. По торговому значенію, особенно же по сбыту пеньки, Почепу принадлежитъ довольно видное мѣсто въ губерніи. Фабрикъ и заводовъ въ мѣстечкѣ въ 1897 году было 10, въ томъ числѣ 8 пенькотрепальныхъ, одинъ маслобойный и одинъ цикорный. Общая производительность почепскихъ фабрикъ простирается на сумму свыше 800 тыс. рублей, причемъ производительность пенькотрепальныхъ заведеній достигаетъ 175 тыс. р.; крупнѣйшимъ изъ послѣднихъ является трепальная фабрика Гузикова, возникшая въ 1890 году и вырабатывающая пеньки и пакли, при 50 рабочихъ, на 75 тыс. рублей, въ годъ. Крупнымъ промышленнымъ предпріятіемъ въ Почепѣ является маслобойный заводъ гр. Клейнмихеля, основанный въ 1870 году и изготовляющій растительнаго масла на сумму до 120 тыс. рублей. Рабочихъ на почепскихъ фабрикахъ занимается до 280 человѣкъ. Въ эпоху освобожденія крестьянъ мѣстечко Почепъ съ окрестными селами принадлежало гр. Петру Андр. Клейнмихелю, владѣвшему здѣсь болѣе чѣмъ 16 тыс. дес. земли. Въ настоящее время здѣсь находится имѣніе гр. К. П. Клейнмихеля площадью въ 8.800 дес., выдающееся по своему хозяйству. Сѣвооборотъ восьмипольный. Лошади въ хозяйствѣ—ардены, першероны и мѣстныя рабочія. Разводятся овцы соусдоуны и оксфордширдоуны, свиньи — беркширы, іоркширы и темворсы. Существуетъ пасѣка въ 450 ульевъ, изъ которыхъ 100 семей итальянскихъ пчелъ. Фруктовые сады занимаютъ площадь въ 50 дес., хмельники—57 дес. и табачныя плантаціи — 50 дес. Въ хозяйствѣ возлѣлѣвается цикорій (получаютъ ежегодно до тысячи пуд. сушенаго цикорія). Практикуется лѣсоразведеніе. Существуетъ паровой кирпичный заводъ.

Верстахъ въ 12 къ юго-востоку отъ ст. Почепа находится хуторъ *Поповка*, гдѣ съ 1870 года существуетъ маслобойный заводъ Буда, принадлежащій Жемчужникову, съ годовой выработкой растительнаго масла и жмыховъ на сумму свыше 55 тыс. р. при 25 рабочихъ.

Слѣдующая и послѣдняя въ предѣлахъ нашей области станція описываемаго пути *Красный Рогъ* лежитъ въ 20 верстахъ за Почепомъ. Станція грузитъ товара для отправки до одного милліона пудовъ (также преимущественно дровъ и лѣсныхъ строительныхъ матеріаловъ).

Свое названіе станція заимствовала отъ одноименнаго съ нею села, расположеннаго верстахъ въ 5 отъ нея къ югу. Волостное село *Красный Рогъ* имѣетъ около 1.400 жителей, церковь, почтовую станцію и нѣсколько лавокъ. Красный Рогъ, вмѣстѣ съ сосѣдними селеніями *Пьянымъ Рогомъ* и *Столовымъ* входилъ въ составъ имѣній старшаго сына гетмана Разумовскаго гр. Алексѣя Кирилловича (1748—1822) и имъ былъ завѣщанъ второму изъ его воспитанниковъ Алексѣю Алексѣевичу Перовскому (1787—1806), писателю пушкинской эпохи, извѣстному подъ псевдонимомъ Погорѣльскаго, и попечителю харьковскаго университета. Когда же сестра его гр. Анна Алексѣевна Толстая разошлась со своимъ мужемъ, Алексѣй Алексѣевичъ перевезъ ея шестинедѣльнаго сына гр. Алексѣя Константиновича Толстого вмѣстѣ съ его матерью въ свое имѣніе Красный Рогъ и воспиталъ въ Малороссіи. Графъ Алексѣй Толстой, впослѣдствіи столь извѣстный даровитый поэтъ и драматургъ, получилъ въ 1836 г. Кривой Рогъ съ сосѣдними деревнями въ наслѣдство отъ своего дяди и въ эпоху освобожденія крестьянъ владѣлъ здѣсь 26 тыс. дес. земли. Графъ Алексѣй Толстой подолгу живалъ въ Кривомъ Рогѣ въ обществѣ нѣжно любимой имъ жены (рожд. Бахметьевой) и пріѣзжавшихъ къ нему друзей, въ особенности двоюродныхъ братьевъ Жемчужниковыхъ, вмѣстѣ съ которыми и писалъ свои юмористическіе стихи и афоризмы „Кузьмы Пруткова“. Свой уютный малороссійскій уголокъ полюбилъ онъ сильнѣе своей родины Петербурга; сюда онъ стремился „дышать и пѣть на волѣ“ и здѣсь въ Красномъ Рогѣ онъ и окончилъ свою жизнь — 28 сент. 1875 года, только 58 лѣтъ отъ роду.

Пройдя за ст. Краснымъ Рогомъ еще 5 верстъ, Брянско-Брестскій желѣзный путь выходитъ уже за границу Малороссіи и вступаетъ въ предѣлы Центральной черноземной области, направляясь къ Брянску (см. „Россія“, т. II, стр. 553).

Ознакомившись съ важнѣйшими населенными мѣстностями Мглинскаго уѣзда, мы закончимъ нашъ томъ общей характеристикой названнаго уѣзда.

*Мглинскій* уѣздъ имѣетъ на большей части своей площади почву, принадле-

жащую къ типу дерновыхъ и подзолистыхъ супесей и глинистыхъ песковъ, мѣстами, главнымъ образомъ въ средней полосѣ уѣзда, переходящихъ въ дерновые и слабоподзолистые суглинки на лёссѣ. Лѣса его, въ значительной мѣрѣ хвойные, занимаютъ до 28% всей его площади. Уѣздъ имѣетъ до 141.000 ж., на кв. вер. 48 жит. Со времени освобожденія крестьянъ населеніе увеличилось на 56%. Населеніе его малорусское кромѣ 1% бѣлоруссовъ и 3% евреевъ. Изъ крестьянъ только 40% состоитъ на подворномъ пользованіи, всѣ же остальные—на общинномъ. Вышедшіе изъ крѣпостной зависимости составляютъ 52% всѣхъ крестьянъ; они получили въ надѣлъ свыше 4 дес. на рев. д., также какъ и бывшіе государственные. Подъ пашнями 54% всей площади; продовольственнаго хлѣба (за вычетомъ посѣвныхъ сѣмянъ и овса) за шестилѣтіе 1895—1900 г.г. собиралось, въ среднемъ, 9,6 пуда на душу всего населенія и 10,2 пуд. на душу одного сельскаго—слѣдовательно, количество, далеко не достаточное для удовлетворенія мѣстной потребности въ продовольствіи. Заводская промышленность въ уѣздѣ имѣетъ нѣкоторое развитіе: заводы ея производятъ товаровъ на 500 тыс. р. при 1.000 раб. Въ уѣздѣ существуютъ и кустарные промыслы, напр. выдѣлка деревянной посуды. Волостей въ уѣздѣ 15; крупныхъ селеній (свыше 2.000 ж.)—2. Въ эпоху освобожденія крестьянъ цензовыхъ дворянъ было 54 и между ними было немало крупныхъ землевладѣльцевъ, а именно свыше 25 тыс. дес. имѣлъ гр. Алексѣй Толстой, свыше 19 т.—гр. Клейнмихель, отъ 8 до 10 тыс. дес.—Дунины-Барковскіе и гр. Гудовичи, отъ 3 до 5 тыс. дес.—кн. Урусовы, Есимонтовскіе и Долинскіе.

# Указатель главнѣйшихъ источниковъ и пособій по Малороссіи.

*Примѣчаніе.* Сюда не вошли многія сочиненія, упомянутыя уже въ предыдущихъ томахъ „Россіи", которыя обнимаютъ собою, кромѣ Малороссіи, также и другія области, какъ напр. „Географическ.-статист. словарь Россійской Имперіи" и пр. Такимъ образомъ читателю для справокъ относительно подобныхъ общихъ сочиненій слѣдуетъ обратиться къ соотвѣтствующимъ указателямъ предыдущихъ томовъ.

## Общая географія.

**Списки населенныхъ мѣстъ Россійской Имперіи**, изд. Центральн. Статист. Ком. М. В. Д. Полтавская губ., Харьковская губ. и Черниговская губ.

**Описаніе Черниговской губерніи.** Сост. А. А. Русовымъ. Изд. редакціи „Земскаго Сборника Черниговской губерніи. Черниговъ. Томъ I, 1898 годъ. Томъ II, 1899 годъ.

## Формы земной поверхности, внутреннее строеніе земной коры и минеральныя богатства.

**Армашевскій, П.** Предварительный отчетъ о геологическихъ изслѣдованіяхъ въ Полтавской губерніи въ 1883 году. Извѣст. Геолог. Ком. 1883 г. № 2.

**Гуровъ, А.** Геологическое описаніе Полтавской губ. Изд. Полтавскаго Земства. Харьковъ. 1888 г.

**Армашевскій, П.** Геологическій очеркъ Черниговской губ. Кіевъ, 1883 г. (также въ Изв. Геол. Комит. 1883. II, № 6).

**Онъ-же.** Предварительный отчетъ о геологическихъ изслѣдованіяхъ въ губерніяхъ Курской и Харьковской въ 1885 году. Изв. Геолог. Комит. № 7—8.

**Докучаевъ, В.** Матеріалы къ оцѣнкѣ земель Полтавской губ. Естественно-Историческая часть. Вып. XVI. Орографія, геологія, почвы, климатъ и флора Полтавской губ. (съ картами ледниковыхъ отложеній, почвъ и гипсометрическою). 1894.

**Борисякъ,** проф. Сборникъ матеріаловъ, относящихся до геологіи южной Россіи. 1867 г.

**Пятницкій, П.** Отчетъ о геологическихъ изслѣдованіяхъ бассейновъ рѣкъ Псла и Ворсклы. Труды Харьковск. Общ. Испытат. Природы при Харьковск. Унив. Томъ XXII.

**Соколовъ, Н.** Геологическія изслѣдованія въ сѣверо-западной и западной частяхъ 47-го листа геологической карты Россіи. Изв. Геол. Комит. 1892 г. № 5.

**Армашевскій, П.** О распространеніи древнихъ рѣчныхъ образованій въ нѣкоторыхъ мѣстностяхъ бассейна р. Днѣпра. Записки Кіевск. Общ. Естеств. 1887. VIII. в. 2.

**Леваковскій.** Изслѣдованіе осадковъ мѣловой и слѣдующихъ за ней формацій на пространствѣ между Днѣпромъ и Волгой. Труды Общ. Испыт. Природы при Харьковск. Унив. Томъ VII. 1878 г.

**Лебединецъ-Лессингъ, Ф.** О послѣтретичныхъ образованіяхъ Лубенскаго у. Полтавск. губ. Труды Спб. Общ. Естествоиспыт. т. XX.

**Женжуристъ, Ѳ.** Къ геологіи Золотоношскаго у. Полтавской губ. Труды СПБ. Общ. Естествоиспыт. т. XXIII.

**Родинъ, К.** Изслѣдованіе послѣтретичныхъ образованій въ Харьковскомъ уѣздѣ. Труды Харьковск. Общ. Естествоисп. т. XXVI. 1892 г.

**Соколовъ, Н.** Геологическія изслѣдованія въ Зміевскомъ у. Харьковск. губ. Извѣст. Геолог. Ком. 1890. № 1.

**Сибирцевъ, Н.** Къ геологіи Старобѣльскаго

и Бобровскаго у. у. Труды СПБ. Общ. Естествоисп. т. XXIII.

**Армашевскій, П.** О геологическомъ строеніи с. Исачекъ, Полтавск. губ. Записки Кіевск. Общ. Естествоисп. т. X, в. 1.

**Пустовитовъ, П.** Геологическое описаніе города Харькова. Труды Харьковск. Общ. Естествоисп. т. XXVIII (съ геологич. картой и 2 таблицами разрѣзовъ).

**Никитинъ, С.** Геологическое строеніе линіи Гомель-Брянской жел. дор. Изв. Геолог. Комит. 1887 г. № 2—8.

**Пятницкій, П.** Изслѣдованія мѣловыхъ осадковъ въ бассейнахъ р. Дона и лѣвыхъ притоковъ р. Днѣпра. Труды Харьковск. Общ. Испытат. Природы, т. XXIV.

**Яковлевъ, В.** Описаніе нѣсколькихъ видовъ фораминиферъ. Труды Харьковск. Общ. Естеств. т. XXIV.

**Пето-де-Молеть.** Геогностическая замѣтка о Малороссіи и Донецкомъ бассейнѣ. Горнозаводскій Листокъ. 1891 г. № 7.

**Докучаевъ, В.** Овражный аллювій Новыхъ Сенжаръ Полтавскаго у. Вѣстн. Естествозн. 1890 г. № 6.

**Библіографическій указатель** литературы по геологіи губерній Кіевскаго учебнаго округа: Кіевской, Подольской, Волынской, Черниговской и Полтавской. Кіевъ. 1896 годъ.

**Агафоновъ, В.** Буровыя скважины Полтавской губ. Труды СПБ. Общ. Естествоиспыт., XXII, вып. 1.

**Гуровъ, А.** Объ условіяхъ артезіанскаго бурения на подмѣловую воду въ Харьковѣ. Харьковск. Губ. Вѣдомости. 1886 г. №№ 71 и 72.

**Онъ же.** Первое артезіанское буреніе на подмѣловую воду въ Харьковѣ. Труды Харьк. Общ. Испыт. Природы, т. XX, 1887 г. (Тоже въ Трудахъ VIII Съѣзда Русскихъ Естествоиспыт. СПБ. Отд. IV).

**Армашевскій, П.** О буровой скважинѣ близъ ст. Бобровицы Курско-Кіевской ж. д. Записки Кіевск. Общ. Естеств., т. XII, в. 1, 1892 г.

**Чириковъ, А.** О водоносныхъ ярусахъ въ почвѣ подъ г. Харьковомъ и его ближайшихъ окрестностяхъ и о результатахъ буровыхъ работъ, произведенныхъ въ послѣднее время. Южно-русскій Горн. Листокъ, 1885 г., № 122.

**Геннеліанъ, В.** О химическомъ составѣ Харьковской водопроводной воды. Харьковъ, 1898 г.

**Календарь** Черниговской губ. на 1894 годъ, стр. 193—241. Изд. Черниговск. Губ. Ст. Комит.

**Выдринъ, І. и Сибирцевъ, П.** Старобѣльскій участокъ. Труды Экспедиціи Лѣсного Деп. подъ руководств. В. Докучаева, т. I, вып. 2. Оро-гидрографія, геологія, почвы и грунтовыя воды, съ оро-гидрографическою картою.

**Ефремовъ, В.** Сходства и различія въ формѣ, строеніи и способѣ образованія овраговъ, балокъ и рѣчныхъ долинъ. Труды Харьк. Общ. Испытат. Природы, т. XXIII, 1890 г.

**Агафоновъ, В.** Замѣтка о гипсѣ изъ Константиноградскаго у. Полт. губ. Вѣстн. Естествозн. 1891 г., № 1.

**Пятницкій, П.** Предварительное сообщеніе о нахожденіи бураго угля близъ ст. Люботино Харьк. губ. Валковск. у. Труды Харьк. Общ. Испытат. Природы, т. XXI, 1888 г.

**Земятченскій, П.** Каолинитовыя образованія южной Россіи. Каолинъ, фарфоровыя, фаянсовыя и др. глины. Труды СПБ. Общ. Естествоиспытат., т. XXI, вып. 2. (Также отдѣльнымъ изд. СПБ. 1896 г.).

**Петровскій, А.** Съ копей фарфоровой глины. Черниговск. Губ. Вѣдом. 1886 г. №№ 82, 85, 87.

**Полторацкій, А.** Добыча глуховской фарфоровой глины. Горный Журн., № 5—6.

**Чириковъ, А.** Къ вопросу объ опрѣсненіи Рѣпнаго озера и необходимыхъ улучшеніяхъ при Славянскихъ минеральныхъ водахъ. Харьк. Губ. Вѣд., 1885 г., №№ 825, 826.

**Teplov, M.** Die Soole der Solinen von Slavjansk und das aus derselben erzeugte Roehsalz nebst vückständigen Phannenstein. Rigäsche Industrie Zeit. T. XV, 1889.

**Гуровъ, А.** Вейсово соляное озеро въ Славянскѣ. Тр. Харьк. Общ. Испыт. Природы, т. XXX.

**Аниспимовъ, Л.** Славянскія минеральныя воды Харьк. губ.

**Долинскій, Л.** Статистическ. свѣд. за 1887 и 1888 г. по юго-западному горному округу. Записки Одесск. Отд. Технологическ. Общ., 1889 г. Тоже за 1889—1890 г.г. Записки 1891 г.

**Мандрыкинъ, А.** Славянскъ. 1896 г.

**Докучаевъ, В.** Объ экскурсіяхъ, совершенныхъ подъ его руководствомъ въ Полтавскую, Саратовскую и Воронежск. губ. Тр. И. Вольн.-Эк. Общ., 1890, № 5—6.

**Онъ же.** Къ вопросу о соотношеніи между возрастомъ и высотой мѣстности съ одной стороны, характеромъ и распредѣленіемъ черноземовъ, лѣсныхъ земель и солонцевъ — съ другой. Вѣстн. Естествозн., 1891 г. №№ 1—3.

**Онъ же.** Къ вопросу о почвенно-геологическихъ изслѣдованіяхъ въ Полтав-

ской губерніи. Земледѣліе, 1891, №№ 13 и 14.

**Опоковъ, Е.** Рѣчныя долины Полтавской губ. Очеркъ работъ въ Полт. губ. Экспедиціи по орош. на югѣ Россіи. 1901.

**Измаильскій, А.** Влажность почвы и грунтовая вода въ связи съ рельефомъ мѣстности и культурнымъ состояніемъ поверхности почвы. Полтава. 1894 г.

**Каталогъ** отдѣла почвовѣдѣнія и климатологіи всероссійской сельско-хозяйственной выставки въ Москвѣ въ 1895 году съ объяснительными статьями. Москва. 1895 г.

**Докучаевъ, В.** Русскій черноземъ. СПБ., 1883 г.

**Онъ же.** Наши степи прежде и теперь. СПБ. 1892 г.

**Красновъ, А.** Прошедшее и настоящее южно-русскихъ степей. Журналъ Харьк. Общ. Сельск. Хоз., 1891 г., вып. 2.

**Онъ же.** Рельефъ, растительность и почвы Харьковской губ. Журн. Харьк. Общ. Сельск. Хоз., 1891 г., вып. 3.

**Докучаевъ, В.** Методы изслѣдованія вопроса, были-ли лѣса въ Южной Россіи. Труды И. В. Э. Общ., 1880 г., № 1.

**Онъ же и Сибирцевъ, Н.** Особая Экспедиція Лѣсн. Д-та по испытанію и учету различныхъ способовъ и пріемовъ лѣснаго и воднаго хозяйства въ степяхъ Россіи. Предварит. отчетъ. СПБ., 1893 г.

**Соловьевъ, П.** Краткій отчетъ объ изслѣдованіи болотъ въ Полтавской губ. Журн. Полт. Сельско-Хоз. Общ. за 1894 г., вып. V—VI, 1895 г.

**Кобецкій, О.** Краткія соображенія объ организаціи изысканій для составленія проэкта осушенія болотъ Черниговской губ. Горнозаводскій Лист., 1894 г. №№ 14—23.

**Сытинъ, Л.** Отчетъ по изслѣдованію торфяниковъ въ Черниговской губ. въ 1895 году. Сб. Черниг. З-ва, 1897 г. № 4.

**Арнольдъ, Ѳ.** Пески Черниговскіе. Лѣсной Журналъ, 1888 г., вып. 3.

**Красновъ, А.** Гео-біологическія наблюденія надъ почвами Харьковской губ. Журн. Харьк. Общ. Сельск. Хоз., 1891 г. вып. 2.

**Войславъ, С.** Труды Бюро изслѣдованій почвы за 1888—1896 г.г. СПБ.

**Протоколы** соединенныхъ засѣданій комиссій почвенной и статистической 8 марта и 6 апрѣля 1895 года. Тр. И. В. Э. Общ., 1895 г., № 5.

**Варзаръ, В.** Почвенная карта Черниговской губ. въ связи съ вопросомъ о статистическомъ изслѣдованіи почвъ. Тр. И. В. Э. Общ., 1895, № 2.

**Амалицкій, В.** О нѣкоторыхъ почвахъ Гадячскаго уѣзда Полт. губ. Труды СПБ. Общ. Естествоисп., т. XVI, вып. 2.

**Глинка, К.** О лѣсныхъ почвахъ. Матер. изуч. русскихъ почвъ, вып. 5.

**Матеріалы** къ оцѣнкѣ земель Полтавской губ. Изд. Полт. Губ. Земства.

Вып. I. Полтавскій уѣздъ. 1890 г. **Докучаевъ, В. и Георгіевскій, А.**

Вып. II. Лубенскій уѣздъ. 1889 г. **Докучаевъ, В. и Левинсонъ-Лессингъ, Ф.**

Вып. III. Хорольскій уѣздъ. 1890 г. **Докучаевъ, В. и Полѣновъ, Б.**

Вып. IV. Роменскій уѣздъ. 1891 г. **Докучаевъ, В. и Глинка, К.**

Вып. V. Зѣньковскій уѣздъ. 1891 г. **Докучаевъ, В. и Земятченскій, И.**

Вып. VI. Гадячскій уѣздъ. 1891 г. **Докучаевъ, В. и Богушевскій, С.**

Вып. VII. Константиноградскій уѣздъ. 1891 г **Докучаевъ, В. и Полѣновъ, Б.**

Вып. VIII. Кобеляцкій уѣздъ. 1891 г. **Докучаевъ, В. и Ферхминъ, А.**

Вып. IX. Золотоношскій уѣздъ. 1891 г. **Докучаевъ, В. и Пироцкій, Ф.**

Вып. X. Миргородскій уѣздъ. 1892 г. **Докучаевъ, В. и Бодиско, А.**

Вып. XI. Прилуцкій уѣздъ. 1892 г. **Докучаевъ, В. и Агафоновъ, В.**

Вып. XII. Лохвицкій уѣздъ. 1892 г. **Докучаевъ, В. и Глинка, К.**

Вып. XIII. Переяславскій уѣздъ. 1892 г. **Докучаевъ, В. и Богушевскій, С.**

Вып. XIV. Пирятинскій уѣздъ. 1892 г. **Докучаевъ, В. и Выдринъ, І.**

Вып. XV. Кременчугскій уѣздъ. 1892 г. **Докучаевъ, В. и Вернадскій, В.**

**Черемахинъ, Б.** Опытное поле Полтавскаго Сельско-Хоз. Общества. Труды И. В. Э. Общ., 1889 г., № 5.

**Безпалый, М.** Предварительный отчетъ о солонцахъ. Тр. И. В. Э. Общ., 1891 г., № 4.

**Ферхминъ, А.** Объ изслѣдованіи почвъ Кобеляцкаго у. Полт. губ. Тр. И. В. Эк. Общ., 1890 г., № 2.

**Богушевскій, С.** Характеристика почвенныхъ типовъ Гадячскаго у. Полтавск. губ. Матер. изуч. русскихъ почвъ, вып. VII, 1892 г.

**Сборникъ** по хозяйственной статистикѣ Полтавской губ. Изд. Полт. Губ. Земства. 15 поуѣздныхъ томовъ.

**Сибирцевъ, Н.** Дополнительн. химическ. анализы почвъ къ изслѣдованію Хрѣновскаго и Старобѣльскаго участковъ. Труды Экспедиціи Лѣсн. Деп-та, т. I, вып. 3.

## Климатъ.

**Веселовскій, К.** О климатѣ Россіи. СПБ. 1857 г.

**Воейковъ, А.** Климаты земнаго шара (въ особенности Россіи). СПБ. 1889 г.

**Лѣтописи** Главн. Физич. Обсерваторіи Имп. Акад. Наукъ.

**Керсновскій, І.** О направленіи и силѣ вѣтра въ Росс. Имперіи. Атласъ. Записки Имп. Акад. Наукъ. СПБ. 1895 г.

**Вильдъ, Г.** Новыя нормальныя и пятилѣтнія среднія температуры въ Росс. Имперіи. Записки Имп. Акад. Наукъ. СПБ. 1894 г.

**Онъ же.** Новыя многолѣтнія и пятилѣтнія среднія количества осадковъ и числа дней съ осадками въ Росс. Имперіи. Тамъ же 1895 г.

**Гейницъ, Е.** Объ осадкахъ, количествѣ снѣга объ испареніи на рѣчныхъ бассейнахъ Евр. Россіи. Тр. Экспед. для изслѣд. источниковъ главныхъ рѣкъ Евр. Россіи. СПБ. 1898 г.

**Рыкачевъ, М.** Вскрытія и замерзанія водъ въ Росс. Имперіи. СПБ. 1886 г.

**Броуновъ, П.** Обзоръ Черниговской губ. въ с.-хоз.-метеорологическомъ отношеніи за 1895 г. Черниговъ. 1897 г.

**Русовъ, А.** Описаніе Черниговской губ. Изд. редакціи Земск. Сб. Черниг. губ., томъ I, 1898 г.

**Тилло, А.** Распредѣленіе атмосфернаго давленія на пространствѣ Росс. Имперіи и Азіатск. материка. Записки Имп. Р. Геогр. Общ. СПБ. 1890 г.

**Каминскій.** Годовой ходъ и географическ. распредѣленіе влажности воздуха. 1894 г.

**Шенрокъ.** Объ облачности въ Росс. Имперіи. 1895 г.

**Барышпнъ, Т.** Метеорол. станція Полтавскаго опытнаго поля. Краткій очеркъ климатическихъ условій въ Полтавскомъ у. за 7 лѣтъ (1886—1892 г.) Полтава. 1895 г.

**Викклеръ, Я.** Осадки и грозы въ Нѣжинѣ въ связи съ урожайностью въ Черниговской губерніи. Сб. Черниг. Земства. 1897 г., № 10.

**Клоссовскій, А.** Опытъ спеціальн. климат. изученія Россіи по районамъ. Одесса. 1898 г.

**Вильдъ, Г.** О температурѣ воздуха въ Росс. Имперіи. Атласъ. СПБ. 1892 г.

**Изслѣдованіе климата** Харьковской губерніи относительно вѣтровъ и температуры. Труды Имп. Вольно-Экон. Общ. за 1866 г., т. II и III.

## Растительный міръ.

**Шмальгаузенъ, И.** Флора юго-западной Россіи. Кіевъ. 1885 г.

**Монтрезоръ, В.** Обозрѣніе растеній, входящихъ въ составъ флоры Кіевскаго учебнаго округа. „Записки Кіевск. Общ. Естествоисп." за 1886, 1887 и 1888 г.г.

**Черняевъ, В.** Конспектъ растеній дикорастущихъ и разводимыхъ въ окрестностяхъ Харькова и въ Украйнѣ. Харьковъ, 1859 г.

**Онъ же.** О лѣсахъ Украйны. Рѣчь, произнесенная въ торжественномъ собраніи Имп. Харьковскаго Унив. 1 сентября 1858 г.

**Горницкій.** Списокъ растеній въ окрестностяхъ г. Валокъ Харьковской губ. Труды Общ. Испытат. Природы при Харьковск. Унив. за 1872 г., т. V.

**Кеппенъ, Ф.** Географическое распространеніе хвойныхъ деревьевъ въ Европейской Россіи и на Кавказѣ. СПБ., 1885 г.

**Докучаевъ, В.** Наши степи прежде и теперь. СПБ. 1892 г.

**Бѣлецкій.** Свѣдѣнія о лѣсахъ Кролевецкаго у. Черниговской губ. Лѣсной Журналъ за 1890 г.

**Хитрово.** Статистическое описаніе лѣсовъ Полтавской губерніи. Журналъ М-ва Госуд. Имущ., ч. 77-я за 1861 г.

**Кочетовъ, В.** Сельско-хозяйственная промышленность Харьковской губ. Ж. М-ва Внутр. Дѣлъ за 1855 г., ч. XIV.

**Сельское и Лѣсное Хозяйство** Россіи. Изд. Д-та Земл. и Сельск. Пром. 1893 г. (къ выставкѣ въ Чикаго).

**Красновъ, А.** Матеріалы для флоры Полтавской губерніи. Тр. Общ. Испыт. Природы при Харьк. Унив. за 1890 г., т. XXIV.

**Онъ же.** Рельефъ, растительность и почвы Харьковской губ. Ж. Харьковск. Общ. Сельск. Хоз. за 1891 г., вып. 8-ій.

**Барсуковъ, А.** Очеркъ флоры южной части Лохвицкаго у. Полтавской губ. Изв. СПБ. Лѣснаго Институт. 1898 г., вып. I.

**Танфильевъ, Г.** Предѣлы лѣсовъ на югѣ Россіи. СПБ., 1894 г.

**Русовъ, А.** Описаніе Черниговской губер-

нія. Изданіе редакціи „Земск. Сборника Черниговск. губ.“ Томъ I, 1898 г. Черниговъ.

**Лепковскій, Л.** Лѣсной отдѣлъ Черниговской Сельско-хоз. выставки 1888 года. Черниговъ, 1888 г.

**Главнѣйшія данныя поземельной статистики** по обслѣдованію 1887 года. Изд. Центр. Стат. Комит. М. Вн. Д. Выпуски: 38-й (Полтавская губ.), 48-й (Черниговская губ.) и 46-й (Харьковск. губ.).

**Шульгинъ, И.** Описаніе казенныхъ лѣсовъ Черниговской губерніи. Журн. М-ва Госуд. Им. за 1855 г., ч. 54-я.

**Рудзкій, А.** Письма о русскихъ лѣсахъ. Журн. М-ва Г. И. за 1864 г., ч. 85-я.

## Животный міръ.

**Бонлакъ.** Описаніе Украйны въ переводѣ съ французскаго Ѳедора Устрялова. Изд. 1832 г.

**Аренларенко.** Записки о Полтавской губ. Полтава. 1848 г.

**Чернай,** проф. Фауна Харьковской губерніи и прилежащихъ къ ней мѣстъ. Ученая Экспедиція въ 1848 и 1849 гг. Вып. I, пресмыкающіяся, земноводныя и рыбы.

**Онъ же.** О фаунѣ Харьковской губерніи и прилежащихъ къ ней мѣстъ. Рѣчь, произнесенная на актѣ Имп. Харьк. Унив. въ 1850 г. (тоже въ Bulletin des Nat. de Moscou“. T. XXIII, 1850).

**Симашко, Ю.** Русская фауна. Изд. 1851 г.

**Кесслеръ,** проф. Естественная исторія губерній Кіевскаго учебнаго округа. Кіевъ. 1853 г.

**Познанскій.** Сурковый промыселъ. „Природа и Охота“ за 1878 г., октябрь.

**Естественно-историческій музей** Полтавскаго губ. З-ва. Описаніе коллекцій. Полтава. 1900 г.

**Ярошевскій, В.** Перечень сѣтчатокрылыхъ насѣкомыхъ Харьковской губ. Труды Общ. Испыт. Природы при Харьк. Унив. за 1881 г., т. XV.

**Онъ же.** Замѣтка о нѣкоторыхъ вредныхъ насѣкомыхъ Харьковской губ. Труды Общ. Испыт. Природы при Харьк. Унив. за 1881 г., т. XV.

**Ивановъ, П.** Списокъ вредныхъ насѣкомыхъ для хлѣба въ окрестностяхъ г. Купянска. Тр. Общ. Испыт. Прир. при Харьк. Унив. за 1881 г., т. XV.

**Онъ же.** Списокъ прямокрылыхъ въ окрестностяхъ г. Купянска. Тр. Общ. Испыт. Прир. при Харьк. Унив. за 1887 г., т. XXI.

**Родзянко, В.** Списокъ стрекозъ, водящихся въ Полтавской губ. Тр. Общ. Испыт. Прир. за 1886 г., т. XX.

**Онъ же.** Дополненіе къ свѣдѣніямъ о донатологической фаунѣ Харьковской и Полтавской г.г. Труды Общ. Испыт. Прир. за 1888 г., т. XXII.

**Черкуновъ.** Списокъ жуковъ, водящихся въ Кіевѣ и его окрестностяхъ. Записки Кіевск. Общ. Естествоисп. X, вып. 1, 1889 г.

**Родзянко, В.** Замѣтка о прямокрылыхъ насѣкомыхъ Харьковской губерніи. Тр. Общ. Испыт. Прир. при Харьк. Ун. съ 1891—1892 г.г., т. XXVI.

**Сомовъ.** Орнитологическая фауна Харьковской губ. Тр. Общ. Испыт. Прир. за 1897 годъ. Приложеніе къ XXVI тому.

## Археологія и исторія.

**Уваровъ, А.** гр. Археологія Россіи. Каменный періодъ, т. I—II. М. 1881 г.

**Видерле, Л.** Человѣчество въ доисторическія времена. СПБ., 1898 г.

**Багалѣй, Д.** Общій очеркъ древностей Харьковск. губ. Харьковъ, 1890 г.

**Онъ же.** VIII археологическій съѣздъ въ Москвѣ. Кіевская Старина, 1890 г., № 8.

**Каминскій, Ф.** Слѣды древнѣйшей эпохи каменнаго вѣка по р. Сулѣ и ея притокамъ. Труды III Археологич. съѣзда въ Кіевѣ въ 1874 г., т. I.

**Ѳеофилактовъ, К.** О мѣстонахожденіи кремневыхъ орудій человѣка вмѣстѣ съ костями мамонта въ Гонцахъ на р. Удаѣ Лубенскаго у. Труды III Археол. съѣзда. 1874 г., т. I.

**Кибальчичъ.** О находкахъ предметовъ каменнаго періода на лѣвомъ берегу р. Днѣпра въ 1879 г. СПБ., 1880.

**В. А.** Изъ археологическихъ поисковъ на лѣвой сторонѣ Днѣпра. Кіевск. Старина, 1886 г., № 7.

**Онъ же.** Археологическія изслѣдованія въ бассейнѣ р. Сулы. Кіевск. Стар., 1886, № 7.

**Бѣляшевскій, Н.** Первобытный человѣкъ на берегахъ р. Днѣпра. Кіевск. Стар., 1890 г., № 4.

**Онъ же.** Нѣсколько новыхъ стоянокъ Каменнаго вѣка по Днѣпру и его притокамъ. Кіевск. Стар., 1890, № 8.

**de Baye,** Baron. Etudes sur l'archeologie de

l'Ukraine antérieure à notre ère. Paris, 1895.

**Congrès** international d'Archéologie préhistorique et d'Antropologie. 11-ème session à Moscou du 1—8 aût 1890.

**Самоквасовъ, Д.** Сѣверянскіе курганы и ихъ значеніе для исторіи. Труды III Археологическаго съѣзда въ Кіевѣ, 1874 г., т. I.

**Онъ же.** Устройство и содержаніе кургановъ въ селѣ Аксютинецъ Роменскаго у. Полт. губ. Труды VIII Археологическаго съѣзда въ Москвѣ въ 1890 г., т. IV, Москва, 1897.

**Константиновичъ, Н.** О курганахъ Черниговской губерніи. Труды III Археологическаго съѣзда въ Кіевѣ. 1874 г.

**Пассекъ, В.** Курганы и городища въ Харьковской губерніи. Журн. М-ва Вн. Дѣлъ, 1837 г., № 9.

**Толстой, И. и Кондаковъ, Н.** Русскія древности въ памятникахъ искусства. Вып. I—V. СПБ., 1889—1897 г.г.

**Ключевскій, В.** Литографированныя лекціи 1882—88 г.г.

**Милюковъ, П.** Очерки по исторіи русской культуры, часть I, 1898 г.

**Платоновъ, С.** Лекціи по русской исторіи, вып. I—III. СПБ., 1899 г.

**Бестужевъ - Рюминъ, К.** Русская исторія, т. I—II, 1872 и 1888 г.г.

**Соловьевъ, С.** Исторія Россіи съ древнѣйшихъ временъ.

**Иловайскій, Д.** Исторія Россіи, ч. I—II, 1876—80 г.г.

**Костомаровъ, Н.** Русская исторія въ жизнеописаніяхъ ея главнѣйшихъ дѣятелей. Вып. 1—5.

**Онъ же.** Богданъ Хмельницкій. Историч. монографія. СПБ., 1884.

**Онъ же.** Мазепа и мазепинцы. Историч. монографія. СПБ.. 1885.

**Онъ же.** Южная Русь въ концѣ XVI вѣка. Истор. монографія, т. III. СПб., 1867.

**Трачевскій, А.** Учебникъ русской исторіи, т. I—II. СПБ., 1900 г.

**Елпатьевскій, К.** Учебникъ русской исторіи, вып. 1—2. СПБ., 1888—89 г.г.

**Сиповскій, В.** Родная Старина, вып. I—III.

**Замысловскій, Е.** Учебный атласъ русской исторіи. СПБ., 1887.

**Багалѣй, Д.** Очерки изъ исторіи колонизаціи степной окраины Московскаго государства. Москва, 1897 г.

**Онъ же.** Замѣтки и матеріалы по исторіи Слободской Украйны. Харьковъ. 1893 г.

**Онъ же.** Матеріалы для исторіи колонизаціи и быта Харьковской, Курской и Воронежской губ. Харьковъ, 1890.

**Онъ же.** Исторія Сѣверской земли до половины XIV в. Кіевъ, 1888 г.

**Голубовскій, П.** Исторія Сѣверской земли до половины XIV в. Кіевъ, 1881 г.

**Онъ же.** Печенѣги, торки и половцы до нашествія татаръ. Прилож. къ Универ. Извѣст. Кіевъ, 1884.

**Лященковскій, В.** Исторія Переяславской земли съ древнѣйшихъ временъ до половины XIII ст. Кіевъ, 1897.

**Конисскій, Г.,** архіеп. Бѣлорусскій. Исторія Руссовъ или Малой Россіи. М. 1846 г.

**Переверзевъ, Н.** Топографическое описаніе Харьковскаго намѣстничества, съ историческимъ предувѣдомленіемъ о бывшихъ въ сей странѣ съ древнихъ временъ перемѣнахъ, взятымъ къ объясненію дѣяній и хронологіи изъ татарской исторіи Баядуръ - Хана-Абулгазди, россійской исторіи кн. Щербатова, начертанія европейской исторіи Готфрида Ахенвала и политической исторіи Самуила Пуффендорфа, 1788 г.

**Марковичъ, Н.** Исторія Малороссіи, т. I—V. Москва, 1842—43 г.

**Эварницкій, Д.** Исторія запорожскихъ казаковъ, т. I и III.

**Бопланъ.** Описаніе Украйны. Переводъ съ франц. СПБ., 1832 г.

**Бантышъ-Каменскій, Д.** Исторія Малой Россіи, ч. I—III. М. 1830 г.

**Миклашевскій И.** Къ исторіи хозяйственнаго быта Московскаго государства, часть I. Заселеніе и сельское хозяйство южной окраины XVII вѣка. Москва, 1894.

**Антоновичъ, Вл.** Очеркъ состоянія православной церкви въ юго-западной Россіи по актамъ 1650—1798. Кіевъ, 1871.

**Берлинскій, М.** Раздѣленіе Малороссіи на полки. „Улей", 1811 г., № 8.

**Русовъ, А.** Описаніе Черниговской губ., т. I—II. Черниговъ, 1898—99.

**Ковалевскій, М.** Общинное землевладѣніе въ Малороссіи въ XVIII в. Юрид. Вѣстн. 1885, январь.

**Марковъ, М.** О городахъ и селеніяхъ въ Черниговской губерніи, упоминаемыхъ въ Нестеровой лѣтописи, какъ они слѣдуютъ въ ней по порядку годовъ, 1813 г.

**Н. М.** Лѣвобережная Украйна въ XV—XVIII ст. Кіевск. Стар., 1896 г. 4, 5.

**Голубевъ, С.** Западно-русская церковь при Петрѣ Могилѣ (1633—1646 г.г.). Тамъ же 1898 г., 1—6.

**Голубовскій, П.** (Рецензія на предыдущую статью). Тамъ же 1898 г., 12.

**Лазаревскій, А.** Замѣтки о Мазепѣ. Тамъ же 1898 г., 3, 4, 6.

**Онъ же.** Суды въ Старой Малороссіи. Тамъ же 1898 г., 7, 8.

**Мякотинъ, В.** Архивъ генеральнаго войскового суда. Тамъ же 1898 г., 11.

**Антоновичъ, В.** Нѣсколько данныхъ о землевладѣніи въ Южной Украйнѣ въ XV ст. Тамъ же 1896 г., 10.

**Онъ же.** Къ исторіи возстанія Наливайка. Тамъ же.

**Бѣлецкій-Носенко, А.** Зміевый валъ въ Черниговской губ. Тамъ же 1898, 3.

**Каманинъ, Н.** Реценэія на книгу „Гетманъ Мазепа" Ѳ. Уманца. Тамъ же.

**Лазаревскій, Н.** Лубенщина и князья Вишневецкіе. Тамъ же, 1896 г., 1, 2, 3.

**Верзиловъ, А.** Очерки торговли Южной Руси съ 1480—1569 г. Земскій Сборн. Черниг. Губ., 1898 г., № 1.

*Статьи въ Энциклоп. Словарѣ Брокгауза и Ефрона:* **Василенко, Н.** Исторія Малороссіи, полутомъ 55.

**Онъ же.** Старшина въ Малороссіи, пт. 61.

**Онъ же.** Литовско-русское государство, пт. 84.

**Милюковъ, Н.** Колонизація Россіи, пт. 30.

**Багалѣй, Д. П.** Сагайдачный, пт. 56.

**Онъ же.** Сѣверская земля, пт. 68.

**Мякотинъ, В.** Гетманъ (Малороссія), пт. 16.

**Онъ же.** Запорожская Сѣчь, пт. 28.

**Онъ же.** Казачество, пт. 30.

**Онъ же.** Концепольскіе, пт. 30.

**Мищенко, Ѳ.** Сарматы, пт. 56.

**Онъ же.** Скиѳія. Скиѳы, пт. 59.

**В. Р.** Бродники, пт. 8.

**Онъ же.** Брянскъ, пт. 8.

**И. Ж.** Мазепа, пт. 35.

## Распредѣленіе населенія по территоріи, этнографическій составъ его, бытъ и культура.

**Кеппенъ, Н.** Девятая ревизія. Изслѣдованіе о числѣ жителей въ Россіи въ 1851 году. СПБ., 1857 г.

**Городскія поселенія Россійской Имперіи.** Изд. М-ва Вн. Дѣлъ.

**Населеніе уѣздовъ** Россійской Имп. по переписи 28 янв. 1897 года. Изд. Ц. Стат. Ком. М-ва Вн. Д. 1 вып. СПБ. 1897 г.

**Населеніе городовъ** Россійской Имперіи по переписи 28 янв. 1897 г. Изд. Ц. Ст. К. М-ва Вн. Д. 2 вып. СПБ., 1897 г.

**Списки населенныхъ мѣстъ** Россійской Имперіи. Харьковская губ. (47), Черниговская (48) и Полтавская (33) губ. Изд. Ц. Ст. К. СПБ., 1872 г.

**Памятная книжка** Харьковской губ. на 1867 годъ. Изд. Губ. Ст. К.

**Памятныя книжки** Полтавской губ. Изд. Губ. Стат. Ком.

**Бушенъ.** Наличное населеніе Россійской Имп. за 1858 г. СПБ., 1861 г.

**Демонтовичъ.** Матеріалы для географіи и статистики Россіи, собранные офицерами Генер. Штаба. СПБ., 1865 г.

**Статистическій Временникъ** Россійской Имп. Сер. II, вып. 1, 3, 6, 8 и 25. Изд. Центр. Ст. Ком. М-ва Вн. Д. СПБ., 1872 г.

**Покровскій, В.** и **Рихтеръ, Д.** Статья въ Энциклоп. Словарѣ Ф. Брокгауза и И. Ефрона, т. XXVII полут. 54. „Россія"—отдѣлъ *населеніе,* 1899 г.

**Чубинскій, П.** Труды этнографическо-статистической Экспедиціи въ западно-русскій край, снаряженной И. Р. Геогр. Общ., т. 1—7. СПБ., 1872 г.

**Якушкинъ, Е.** Обычное право. Яросл., 1875 и 1896 г.

**Пыпинъ, А.** Исторія русской этнографіи, т. 1—4. СПБ., 1890—91 г

**Этнографическій очеркъ Малорусскаго населенія Полтавской губ.** Воронежскій Сборникъ въ память трехсотлѣтія гор. Воронежа. Ворон. 1886 г. I.

**А. Д.** Малороссы. Энц. Словарь Брокгауза и Ефрона, полутомъ 36.

**Сумцовъ, Н. Ѳ.** Современная Малорусская Этнографія. Кіев. Стар. 1896 г., 7, 8, 9 и 11.

**Квитка-Основьяненко.** Украинцы (этнографическій очеркъ) „Современникъ", 1840 г., т. XXI.

**С-ко, И.** Сосницкій уѣздъ въ этнографич. отношеніи. Зем. Сбор. Черниг. губ., 1899 г., 7.

**Риттихъ, А.** Племенной составъ контингентовъ русской арміи и мужского населенія Европ. Россіи. СПБ., 1875 г.

**Еврейское населеніе и землевладѣніе въ юго-западныхъ губерніяхъ** Европ. Россіи. Стат. Врем. Росс. Имп. Изд. Центр. Стат. К. М. В. Д. Спб. 1884 г.

**Анучинъ, Д.** О географическомъ распредѣленіи роста мужского населенія Россіи. СПБ., 1889 г.

**Соболевскій, А. И.** Очерки русской діалектологіи, III Малорусское нарѣчіе. Кив. Стар., 1892, вып. IV.

**Булычъ, С.** Малорусское нарѣчіе Энц. Сл. Брокг. и Ефр., пт. 36.

**Шахматовъ, А.** Русскій языкъ. Тамъ же, пт. 55.

**Флоринскій, Т.** Малорусскій языкъ и „украінсько-руський". СПБ., 1900 г.

**Миллеръ, В.** Систематическое описаніе коллекціи Дашковскаго этнографическаго музея. Вып. III. Москва, 1893 г.

**Скубанъ, Моисей.** Одежда крестьянъ слоб. Араповки Купянскаго у., примѣты и

повѣрья, относящіяся къ ней и къ матеріаламъ, изъ которыхъ она сдѣлана. Харьков. Сборн., 1890 г.

**Сводъ статистическихъ свѣдѣній** по дѣламъ уголовнымъ, производившимся въ 1895 г. въ судебныхъ учрежденіяхъ, дѣйствующихъ на основаніи уставовъ Имп. Александра II. СПБ., 1899 г.

**Кистяковскій, А.** Права, по которымъ судится малороссійскій народъ. Кіевъ, 1879 г.

**Пахманъ, С.** Обычное гражданское право въ Россіи, т. I и II. СПБ., 1877 и 1879 г.г.

**Фонъ-Носъ, Ст.** Покрытка. Кіев. Стар., 1882 г., 2.

**Василенко, Н.** Остатки братствъ и цеховъ въ Полтавщинѣ. Кіев. Стар., 1885 г., 9.

**Ефименко, Н.** Братства и союзы нищихъ. Тамъ же, 1888 г., 7.

**Боржковскій, Вол.** „Парубоцтво" какъ особая группа въ малорусскомъ сельскомъ обществѣ. Тамъ же, 1887 г., 8.

**Ястребовъ, В.** Новыя данныя о союзахъ неженатой молодежи на югѣ Россіи. Тамъ же, 1896 г., 10.

**Черныпевъ, Н.** Къ вопросу о „парубоцтвѣ" какъ особой общественной группѣ. Тамъ же, 1897 г., 11.

**Онъ же.** Опытъ истолкованія обычая „Понедилкуванья". Тамъ же, 1887 г., 4.

**Василенко, В.** Празднованіе понедѣльника въ Малороссіи. Тамъ же, 1887 г., 1.

**Сумцовъ, Н.** Хлѣбъ въ обрядахъ и пѣсняхъ. Харьковъ, 1885 г.

**Онъ же.** Культурныя переживанія. Кіев. Стар., 1889 г., 1.

**Онъ же.** Досвѣтки и посидѣлки. Тамъ же, 1886 г., 8.

**Онъ же.** Научное значеніе колядокъ и щедривокъ. Тамъ же, 1886 г., 2.

**Ивановъ, П.** Игры крестьянскихъ дѣтей въ Купянскомъ у. Тамъ же, 1890 г., 2.

**Бѣньковскій, Ив.** Повѣрья, обычаи, обряды, суевѣрья и примѣты, пріуроченные къ „Риздвянымъ Святкамъ". Тамъ же, 1896 г., 1.

**Е. П.** Запрещеніе купальскихъ огней. Тамъ же, 1885 г., 11.

**Сумцовъ, Н.** Религіозно-миѳическое значеніе малорусской свадьбы. Тамъ же, 1885 г., 3.

**Онъ же.** Къ вопросу о вліяніи греческаго и римскаго свадебнаго ритуала на малорусскую свадьбу. Тамъ же, 1886 г. 1.

**Онъ же.** Къ исторіи южно-русскихъ свадебныхъ обычаевъ. Тамъ же, 1883 г., 3.

**Ящуржинскій, Хр.** Свадьба малороссовъ какъ религіозно-бытовая драма. Тамъ же, 1896 г., 11.

**Ястребовъ, В.** Свадебные обрядные хлѣбы въ Малороссіи. Тамъ же, 1897 г., 11.

**Стрижевскій, И.** Свадьба въ деревнѣ. Тамъ же, 1896 г., 3.

**Ящуржинскій, Хр.** Повѣрья и обрядности родинъ и крестинъ. Тамъ же, 1898 г., 7.

**Малинка, А.** Родины и Хрестыны. Тамъ же, 1898 г., 5.

**Бѣньковскій, Ив.** Смерть, погребеніе и загробная жизнь. Тамъ же, 1896 г., 9.

**Антоновичъ, Вл. и Драгомановъ, М.** Историческія пѣсни малорусскаго народа. Кіевъ, 1897 г.

**Марковичъ, Н.** Украинскія мелодіи (историч. и этнографич. замѣтки), 1830 г.

**Гриневенко, Б.** Этнографическіе матеріалы, вып. III—пѣсни. Земск. Сборн. Черниг. губ., 1898 г., 11—12.

**Боржковскій, В.** Лирники. Кіев. Стар., 1889 г., 9.

**У. О. К. Ф.** Кобзарь Остапъ Вересай, его пѣсни и думы. Тамъ же. 1882 г., 8.

**Малинка, А.** Кобзарь Петро Гарасько и лирникъ Максимъ Трощенко. Тамъ же, 1893 г., 7.

**Николайчикъ, Ѳ.** Новыя свадебныя малорусскія пѣсни въ общемъ ходѣ свадебнаго дѣйствія. Тамъ же, 1888 г., 2.

**Кулжинскій, И.** Малороссійская деревня (весна въ Малороссіи, обжинки, вечерницы, малоросс. свадьба, малоросс. поэзія и пѣсни), 1827 г.

**Ящуржинскій, Хр.** Лирическія малорусскія пѣсни, преимущественно свадебныя, сравнительно съ великорусскими. Русск. Филол. Вѣстн., 1880 г., 1—3, т. III и IV.

**Сумцовъ, Н.** Малорусскія пьяницкія пѣсни. Кіев. Стар., 1886 г., 6.

**Васильевъ, М.** Рекрутчина въ Малорусской пѣснѣ. Тамъ же, 1889 г., 8 и 9.

Прощаніе рекрута и рекрутскія пѣсни въ Лубенскомъ у. Полтавской губ. Тамъ же, 1896 г., 1.

**Цертелевъ, Н., кн.** Опытъ собранія старинныхъ малороссійскихъ пѣсенъ. СПБ., 1819 г.

**Смирницкій, В.** Малороссійскія пословицы и поговорки. Харьковъ, 1834 г

**Манжура, П.** Сказки, пословицы и т. п., записанныя въ Екатеринославской и Харьковской губ. Сборникъ Харьковск. Историко-Филолог. Общ., 1890 г., 2.

**Ефименко, П.** О волкахъ и волчьемъ богѣ Полисунѣ. Черниг. Губ. Вѣд., 1859 г. № 23 и 1860 г. № 28.

**Онъ же.** Упыри. Кіев. Стар., 1883 г., 6.

**Онъ же.** Судъ надъ вѣдьмами. Тамъ же, 1883 г., 11.

**Матченко, Ив.** Къ дѣлу о началѣ единовѣрія въ Кременчугѣ. Тамъ же, 1885 г., 6.

**Лилеевъ, М.** Изъ начальной исторіи раскола въ Стародубѣ. Тамъ же, 1889 г., 8 и 9.

**Начальное народное образованіе** въ Россіи. Издан. И. В. Эк. Общ. (подъ редакціей Г. Фальборка и В. Чарнолусскаго), вып. I и II, 1899—1900 г.г.

**Левассеръ, Э.** Народное образованіе въ цивилизованныхъ странахъ, т. II, СПБ. 1899 г.

**Дубровскій, А.** Сельскія училища въ Европ. Россіи и Привислинскихъ губерн. Ст. Врем. Росс. Имп. Сер. III, вып. I. СПБ., 1884 г.

Университеты и среднія учебныя заведенія въ 50 губ. Евр. Россіи и 10 Привислинскихъ по переписи 20 марта, 1880 г. Временн. Центр. Ст. Ком., 1888 г. № 1.

Спеціальныя учебныя заведенія мужскія и женскія въ 50 губ. Европ. Россіи и 10 губ. Привислинскихъ по переписи 20 марта, 1880 г. СПБ., 1890.

Сборникъ свѣдѣній по Россіи за 1882, 1883, 1890 и 1896 г.г. Изд. Центр. Стат. Комитета М-ва Вн. Дѣлъ.

Статистическія свѣдѣнія по начальному народному образованію въ Росс. Имперіи, вып. 1 и 2. СПБ., 1898 и 1900 г.г.

**Ковалевскій, Е.** Народное образованіе на Всеросс. выставкѣ въ Нижнемъ Новгородѣ и на выставкѣ въ память 1000 л. Венгріи въ Буда-Пештѣ 1896 г. СПБ., 1897 г.

**Острогорскій, А.** Низшія учебныя заведенія. Издан. Комиссіи по устройству педагогическаго отдѣла Мин. Народн. Просв. на всероссійск. художественно-промышленной выставкѣ въ Нижнемъ Новгородѣ. СПБ., 1896 г.

**Ольденбургъ, К.** Народныя школы Европ. Россіи въ 1892—93 г.г. СПБ., 1896 г.

Очеркъ состоянія **начальнаго народнаго образованія** въ Полтавской губ. Полтава, 1897 г.

Отчетъ по народному образованію въ Полтавской губ. за 1891 г. Изд. Полтавскаго Губ. Земства. Полтава, 1902 г.

**Фоминъ, П.** Начальное образованіе въ Харьковской губ. Харьковъ, 1899 г.

**Всеобщая воинская повинность** въ Имперіи за первое 10-лѣтіе. Издан. Центр. Ст. Ком. СПБ., 1886 г.

**Расходы земствъ** 34 губ. по смѣтамъ 1895 и 1896 годовъ. Изд. Хозяйств. Деп. Министерства Вн. Дѣлъ.

Своды свѣдѣній о земскихъ доходахъ, расходахъ и капиталахъ за 1871—1890 г.г.

## Промыслы и занятія населенія.

**Статистика поземельной собственности населенныхъ мѣстъ** Евр. Россіи. Изд. Ц. Ст. Ком. М-ва Вн. Д., вып. III. Губерніи Малороссійскія и юго-западныя. СПБ., 1884 г.

**Главнѣйшія данныя поземельной статистики** по обслѣдованію 1887 г. Изд. Центр. Стат. Ком. М-ва Вн. Дѣлъ. Выпуски 38-й (Полтавской г.). 48-й (Черниг. г.) и 46-й (Харьковск. г.).

**Распредѣленіе земель по угодіямъ** за 1881 годъ. Статистика Р. Импер. Сер. III, вып. 4 и 5. Изд. Центр. Стат. К. М-ва Вн. Д.

**Сводъ статистическихъ свѣдѣній по сельскому хозяйству Россіи къ концу XIX вѣка.** Вып. I. Изд. Отдѣла Сельск. Экономіи и Сельско-хоз. Статистики Мин. Земледѣлія и Гос. Имущ., 1902 г.

**Сельское и лѣсное хозяйство Россіи.** Изд. бывш. Деп. Земл. и Сельск. Пром. М. Г. И., 1893 г.

**Вліяніе урожаевъ и хлѣбныхъ цѣнъ на нѣкоторыя стороны русскаго народнаго хозяйства** подъ редакціей проф. А. И. Чупрова и А. С. Постникова. I и II т. т. 1897 г.

**Ю. Э. Янсонъ.** Сравнительная статистика Россіи. Томъ II. Промышленность и Торговля. 1880 г.

**Производительныя Силы Россіи.** Изд. М-ва Финансовъ. 1896 г.

**Россія въ концѣ XIX вѣка.** Изд. М-ва Финансовъ. 1900 г.

**Военно-Статистическое обозрѣніе** Росс. Имперіи, изд. при 1 Отдѣленіи Д-та Генеральнаго Штаба, т. XII. 1. Харьковская губ. 2. Черниговская губ. 3. Полтавская губ., 1848—53 г.г.

**Сельскохоз. Статист. Свѣд.** Вып. V. Вольнонаемный трудъ въ хозяйствахъ владѣльческихъ и передвиженіе рабочихъ въ связи съ статистико-экономическимъ обзоромъ Евр. Россіи въ сельск. хоз. и промышл. отнош. Сост. С. А. Короленко. Изд. Д-та Земл. и Сельск. Пр. 1892 г.

**Обзоры сельскаго хозяйства въ Полтавской губ.** за 1898, 1899 и 1900 годы. Изд. Статистическаго Бюро Полтавск. Губ. Земства.

**Сборники по хозяйственной статистикѣ Полтавск. губ.** по стат. описанію губерніи въ 1882—1889 годахъ. 14 томовъ. Изд. Полт. Губ. З.

**Цифровыя данныя по хоз. статистикѣ Полтавск. губ.** 1882—1889 г.г. Изд. Губ. З. 1899 г.

**Сводный Сборникъ по статист. описанію Полтавской губ.** въ 1882—1889 г.г., вып. I. Изд. Полтавск. Губ. З. Полтава. 1900 г.

**Ежегодники Полтавской губ.** на 1896, 1897 и 1898 г.г. Изд. Статист. Бюро Полт. Губ. З.

**Сборникъ статист. свѣд. по Полтавской губ.** на 1869 г.

**Результаты семплѣтнихъ опытовъ** на Полтавскомъ опытн. полѣ 1886—1892 г.

**Краткій отчетъ** о дѣятельности Полтавскаго общества сельскаго хозяйства за 1899 г. Полтава, 1900 г.

**Харьковская губ. въ с.-хоз. отношеніи** за 1895/6. Сост. И. И. Мечниковъ. Изд. Харьк. Губ. З. 1898 г.

**Памятныя книжки Харьковской губ.** на 1863, 1864 и 1865 г.

**Харьковскій Календарь** съ 1878 года, съ приложеніемъ же „Харьковскаго Сборника“ съ 1887 года. Изд. Харьк. Губ. Стат. Ком.

**Приложенія** ко всеподданнѣйшимъ отчетамъ г.г. губернаторовъ (за послѣдніе годы).

**Отчетъ объ экономическомъ состояніи Харьковской губерніи.** Изд. Харьк. Губ. Земск. Упр. Харьковъ, 1896 г.

**Веберъ, К.** Положеніе земледѣлія въ Черниговской губ. „Сельск. Хоз. и Лѣсов.“, 1896 г., № 8.

**Василенко, В.** Экономическіе очерки „Кобелякскаго у. Полт. губ. „Сборн. Херсонск. Земства“, 1896 г., №№ 3, 5, 6.

**Бѣлозерскій, О.** Очерки Борзенскаго уѣзда. „Землед. Газ.“, 1896 г., № 22.

**Маценко, В. А.** Прилукщина. Историческое и статистическое описаніе территоріи Прилукскаго уѣзда, Полтавской губ. въ 2-хъ частяхъ. Съ картой уѣзда и съ планомъ города. Ромны, 1888 годъ.

**К. В.** Кролевецкій уѣздъ Черниговской губ. теперь и 120 лѣтъ тому назадъ. Тр. И. Вольн. Эконом. Общ., 1888 г., № 8.

**Миклашевскій, И.** Очерки крестьянскаго хозяйства Малороссіи. „Извѣстія Петровск. Акад.“, 1887 г., вып. 2.

**Куколь-Яснопольскій, К.** Описаніе экономическаго положенія крестьянскаго населенія Старобѣльскаго у. и причинъ его задолженности. Часть I. Экономическое положеніе. Общее описаніе Старобѣльскаго у, крестьянское населеніе уѣзда, крестьянское землевладѣніе. Изд. Харьк. Губ. Земск. Упр., 1897 г.

**Мурзинъ, М.** Нужды сельскаго хозяйства въ Старобѣльскомъ у. СПБ., 1898 г.

**Степаненко, Н.** Земледѣліе и землевладѣльцы Черниговск. губ. „Эконом. Журн.“, 1887 г., № 2.

**Ивановичъ, В.** Малороссійскіе „богатыри“ „Хозяинъ“, 1896 г., № 43.

**Трусевичъ.** Стародубскій уѣздъ въ с.-хоз. отношеніи. Москва, 1895 г.

**Иляшевичъ, Л.** Зміевскій уѣздъ. Харьковъ, 1887 г.

**Василенко, В.** Земледѣліе по украинскимъ народнымъ воззрѣніямъ. „Журн. Полт. С.-Хоз. Общ.“, 1893 г., в. II—III.

**Карышевъ, Н.** Застой или упадокъ. (Къ вопросу объ измѣненіяхъ въ мѣстномъ хозяйствѣ въ связи съ измѣненіемъ благосостоянія населенія на основаніи статист. данныхъ Полтавск. Губ. Земства). Хуторянинъ, 1897 г., № 45.

**Краткій с.-хоз. обзоръ Харьковскаго уѣзда** за 1899/1900 годъ. Изд. Харьк. У. З., 1900 г.

**Клингенъ, Н.** Описаніе Волчанскаго у. въ с.-х. отнош. Изд. Харьк. Общ. С. Хоз., 1882 г.

**Мурзинъ, М.** Нужды сельскаго хозяйства въ Старобѣльскомъ у. Изд. Д-та Земледѣлія. СПБ., 1898 г.

**Лучицкій, И.** Сябры и сябринское землевладѣніе въ Малороссіи. Сѣв. Вѣстн., 1889 г., № 1—2.

**Статистика долгосрочнаго кредита въ Россіи.** 1897—1899 г. Изд. Комитета Съѣздовъ представителей учрежденій русскаго Земельнаго Кредита, подъ ред. А. К. Голубева.

**И. И.** Полтавское губернское земство въ дѣлѣ расширенія крестьянскаго землевладѣнія. Юрид. Вѣстн., 1887 г., № 8.

**Рихтеръ, Д.** Земельные долги въ Полтавской губ. Хуторянинъ, 1897 г., № 6.

**Хитрово, Л.** Задолженность частнаго землевладѣнія въ Полтавской губ. Журн. Полт. С.-Х. Общ., 1895 г., в. 6.

О землевладѣніи и его задолженности въ Полтавской губ. Южно-Русск. Сх. Газ., 1897 г., № 5.

**М.** О задолженности частнаго землевладѣнія въ Харьковской губ. Тамъ же № 6.

**Продажныя цѣны на землю.** С.-х. и стат. свѣд. по матер., полученнымъ отъ хозяевъ. Изд. Д-та Земл. и Сельск. Пром., 1891 г.

**Цѣны на землю** въ Евр. Россіи по продажамъ, сдѣланнымъ въ 1882 и 1887 г.г. Врем. Центр. Ст. Комит., № 11, 1889 г.

**Сельско-хозяйственные обзоры:** „..... годъ въ сельско-хоз. отношеніи“ съ 1881 по 1900 г. Изд. бывш. Д. З. и С. Пр. и съ 1894 г.—Отд. Сельск. Эк. и С.-хоз. Стат. Почерпнуты данныя о среднихъ урожаяхъ, цѣнахъ на хлѣба, на скотъ, на рабочія руки.

**Урожаи хлѣбовъ.** Статист. Росс. Имп. Изд. Центр. Ст. К. М-ва Вн. Д.

**Распространенность навознаго удобренія въ Россіи.** Сельск. х. и Ст. Св. по матер., получ. отъ хоз., вып. X. Изд. Отд. С. Эк. и Сх. Ст., 1901.

**Линскій, В.** Бюджетъ и инвентарь крестьянскаго хозяйства. Харьковскій Сборникъ, 1887 г., вып. I.

**Сельск.-хоз. Стат. Свѣд.** по мат., получ. отъ хоз., вып. I. Изд. Д-та Земл. и Сельск. Пром., 1884 г. (Свѣд. объ огородничествѣ).

**Спасскій, Вл.** Малороссійскій баштанъ. Вѣстн. Русск. С. Хоз., 1891 г., № 16.

**Ковалевскій, Н.** Бахчеводство и огородничество въ Волковскомъ у. Харьковской губ. „Промышл. Садов. и Огородн.", 1899 г., № 37.

**О мѣстномъ бахчеводствѣ** (корр. изъ Кременчугскаго у.) Хозяинъ, 1896 г., № 33.

**Хицицкій, П.** Плодоводство и огородничество подъ Харьковомъ. Плодов., 1893 г., № 3.

**Положеніе садоводства въ Россіи.** Сельск.-хоз. стат. свѣд. по мат., получ. отъ хоз., вып. IX. Изд. Отд. С. Эк. и С.-Хоз. Стат., 1901 г.

**Описаніе садоводства Полтавской губ.** Изд. Губ. З-ва, 1899 г.

**Твердохлѣбовъ.** Польза садоводства для Полтавской губ. Сельск. В., 1895 г., № 15.

**Рытовъ, М.** Состояніе плодоводства въ Лохвицкомъ и сосѣднихъ уѣздахъ и мѣры къ его развитію. „Русское Садоводство", 1897 г., № 35.

**Дубровскій, П.** Плодовые сорта Прилукскаго у., Полтавск. губ. „Хуторянинъ" 1899 г., № 5.

**Михайловъ, А.** Сады въ Золотоношск. у., Полтавск. губ., „Промышл. Садов. и Огородн.", 1899 г., № 19.

Современное *положеніе садоводства* въ Полтавской губ. Тамъ же, №№ 40—46.

**Ковалевскій, Н.** Состояніе плодоводства въ Валковскомъ у., Харьковск. губ. Тамъ же, № 9.

**Шалабановъ, Д.** Виноградъ въ Полтавской губ. Журн. Полт. С.-х. Общ., 1896 г., вып. 3—6.

**Сумцовъ, Н.** Культурныя переживанія. Кіевск. Стар., 1889 г., № 4.

**Гришенко, И.** О хмѣлеводствѣ въ Харьковской губ. Ж. Харьк. Общ. С. Х., 1885 г.

**Щербачевъ, В.** Обзоръ табаководства въ Россіи. Вып. II и III. Малороссія и Туркестанскій край. СПБ., 1894 г.

**Котельниковъ, В.** О табаководствѣ въ губерн.: Воронежск., Тамбовск., Черниговск., Полтавск. и Самарск. Тр. И. В. Э. Общ., 1888 г., № 8—10.

**Костяненко, В.** Кочевое пчеловодство въ Малороссіи. Земл. Газ., 1891 г., № 20.

**Молицкій, О.** Пчеловодство въ Купянскомъ у. Русск. Пчелов. Лист., 1890 г., № 2.

**Кратъ, Г.** Пчеловодство Хорольскаго у. Тамъ же за 1891 г., № 12.

**Романовскій, В.** О пчеловодствѣ въ Гадячскомъ у. Тамъ же за 1895 г., № 10.

**Пчеловодные очерки.** (Поѣздка въ Переяславскій у. Полт. г. Пчеловодныя учрежденія г. Харькова и его окрестностей). Тр. Кавк. Отд. И. Р. О. Сад., 1897 г., в. 9, 14.

О пчеловодствѣ въ Черниговской губ. Земск. Сб. Черниг. губ., 1900 г., октябрь.

**Селивановъ, А.** Историческій очеркъ развитія пчеловодства въ Россіи. С.-Пбургъ, 1896 г.

**Юшковъ, А,** Малороссійское дупляночное пчеловодство. Изд. 2-е. Харьковъ, 1877 г.

**Россинскій, Д.** Матеріалы по описанію шелководства въ южн.-русск. губ. I. Положеніе шелков. въ губ. Черниговск., Харьковск. и Кіевск. Изд. Кавказск. шелководств. Станціи. Тифлисъ, 1896 г.

**Земскія попытки** къ насажденію шелководства въ Черниг. губ. за 1888—1893 г.г. Изд. Черниг. Губ. Земск. Упр., 1894 г.

**Шелководство** въ Черниговск. губ. Изв. М-ва Земл. и Гос. Имущ., 1897 г., № 21.

**Шелководство** въ Лубенскомъ у. Землед., 1895 г., № 25.

**Свѣдѣнія о количествѣ скота въ 1900 году.** Временникъ Центр. Ст. Ком., № 50, 1901 г.

**Изслѣдованіе современнаго положенія скотоводства въ Россіи.** Рогатый скотъ. Вып. II. Отчетъ Н. Червинскаго. Изд. Д-та Земл. и Сельск. Пром. М-ва Гос. Имущ., 1885 г.

**Изслѣдованіе современнаго состоянія овцеводства въ Россіи.** Изд. Д. З. и С. Пр., 1882—1885.

**Рябининъ.** Сѣрый скотъ въ Полтавской губ. Журн. Полт. С.-х. Общ., 1891 г., в. IV—V.

**Рыбаковъ, В.** О скотоводствѣ въ Полтавск. губ. и мѣрахъ къ его улучшенію. Хуторянинъ, 1897 г. №№ 22—24.

**Опъ же.** Изъ поѣздки по хозяйствамъ Полтавской и Екатеринославской губерній. (О мѣстномъ скотоводствѣ). „Хуторянинъ", 1899 г.. №№ 32, 33, 35.

**Измаильскій, А.** Что нужно для развитія свиноводства въ Полт. губ. Журн. Полт. С.-х. Общ., 1891 г., в. II.

Заботы Полтавскаго земства объ улучшеніи коневодства въ Полт. губ. Ж. Конноз., 1893 г., № 11.

**Фортунатовъ, А.** Лошади Полтавской губерніи. „Хуторянинъ“, 1897 г., № 28.

**Рыболовство въ Россіи въ 1900 году** (по матер., получ. отъ хозяевъ и учрежденій, вѣдающихъ дѣла по рыболовству). Изд. Д-та Земл. М. З. и Г. И. СПБ., 1901 г.

**Вешняковъ, В.** Рыболовство и законодательство. СПБ., 1894 г.

**Малороссы и ихъ рыболовныя снасти.** Охотн. Газ., 1891 г., №№ 13, 18, 21 и 23.

**Рклицкій, С.** Зимніе способы ловли въ Новгородъ-Сѣв. у. Охотн. Газ., 1896 г., № 8.

**Онъ же.** Весенніе способы ловли въ Новгородъ-Сѣв. у. Тамъ же, № 24.

**Рыболовство въ Полтавской губ.** Вѣстн. Рыбопр., 1889 г. VIII.

**Силантьевъ, А.** Обзоръ промысловыхъ охотъ въ Россіи. Изд. Д-та Земл., 1898 г.

**Азанчеевъ, Ю.** Каменоломни и разработки простыхъ полезныхъ ископаемыхъ въ Россіи. Изд. Горн. Д-та. СПБ., 1894 г.

**Земятченскій, П.** Каолинитовыя образованія Южной Россіи (каолинъ, фарфоровыя, фаянсовыя и другія глины). СПБ., 1896 г.

**Сытинъ, Л.** Объ изслѣдованіи торфяниковъ Черниговской губерніи въ 1895 г. Земск. Сборникъ Черн. губ., 1897 г., № 4.

**Истор.-Статистич. свѣдѣн. о вываркѣ соли въ Харьковск. губ.** Тр. Харьк. Губ. Стат. Ком., вып. I, 1872 г.

Открытіе разныхъ минеральныхъ богатствъ въ Харьковской губерніи. Труды И. Вольно-Экон. Общ., 1869 г. II.

Разработка каменноугольныхъ залежей въ Харьковской губ. Тамъ же, III вып.

**Краткій обзоръ кустарныхъ промысловъ.** Изд. Отд. Сельск. Экон. и Сх. Статист., 1896 г.

**Обзоръ кустарныхъ промысловъ въ Россіи.** Сост. Н. В. Пономаревымъ подъ ред. Д. А. Тимирязева. Изд. М-ва Земл. и Госуд. Имущ., 1902 г.

**Кустарные промыслы.** Текущая Статистика за 1895/96—сх. годъ. Изд. Отд. С. Эк. и Сх. Ст., 1897 г.

**Обзоръ дѣятельности земствъ по кустарной пром.** (1865—1897 г.) Изд. Отд. Сельск. Эк. и Сх. Ст., 1897 г.

**Правительств. содѣйств. куст. пром. за 10 лѣтъ** (1888—1898). Изд. Отд. Сельск. Эк. и Сх. Ст., 1898 г.

**Кустарное производство сельско-хоз. орудій и машинъ.** Изд. Отд. Сельск. Эк. и Сх. Ст., 1900 г.

**Кустари и ремесленники Полтавск. губ.** по свѣд., собраннымъ въ 1898 и 1900 годахъ. Изд. Статист. Бюро Полт. Г. З-ва, 1901 г.

**Очерки кустарныхъ промысловъ Полтавской губ.** Изд. Полт. Губ. З-ва. Вып. I. Пряденіе и ткачество въ Зѣньковскомъ и Миргородскомъ у.у. Сост. В. И. Василенко, 1900 г Вып. 2. Роменскій у., 1900 г.

**Опытъ изслѣдованія промысловъ сельскаго населенія Полтавскаго у.** Изд. Полт. У. З-ва. II. Статист. изсл. промысловъ мч. Рѣшетиловки. Сост. М. Сосновскій. Полтава, 1898 г.

Къ вопросу *о кустарныхъ промыслахъ* Полтавской губ. (Передов. статья). „Хуторянинъ“, 1899 г., № 8.

**Постановленія** областнаго съѣзда дѣятелей по кустарной промышленности въ Полтавѣ 1901 годъ. Изд. Полт. Общ. С. Х., 1901 г.

**Очеркъ мѣропріятій по усовершенствованію кустарныхъ промысловъ.** Изд. Лохвицкаго у. земства, 1901 г.

**О содѣйствіи кустарной промышленности въ Черниговской губ.** Земск. Сб. Черн. губ., 1896, № 12.

**Докладъ** Черниговск. губ. Земск. Упр. о поощреніи кустарныхъ промысловъ гончарнаго, ткацкаго и сапожнаго. Земск. Сб. Черн. губ., 1892 г., № 1.

**Зарѣцкій, И.** Гончарный промыселъ въ Полтавской губ. Изд. Полт. Г. З-ва, 1894 г.

**Онъ же.** Нѣсколько дней среди кустарей мч. Смѣлаго, Роменскаго у. „Хуторянинъ“, 1898 г., № 25.

**Святловскій, В.** Кустари-кожевники Полтавской губ. Изд. Полт. Г. З-ва, 1898 г.

**Давыдова, С.** Кустарная промышленность Владимірской, Курской, *Полтавской,* Бессарабской и Воронежской губ. Изслѣд. 1888 г. Отчеты и изслѣдованія по куст. пром. въ Россіи. Изд. М. Г. И. Томъ I, 1892 г.

**Каталей, В.** Кустарная промышленность Полтавской и Черниговской губ. Изслѣд. 1890 г. Тамъ же.

**Королевъ, Ф.** Кустарное гончарство въ Полтавской, Харьковской и Черниговской губ. Изсл. 1888—1890 г.г. Тамъ же.

**Доливо-Добровольская, В.** Ткацкій промыселъ въ Грайворонскомъ и Кролевецкомъ уу. Тамъ же. Томъ II, 1894 г.

**Она же.** Улучшеніе ткачества въ Вятской, *Черниговской* и Псковской губ. Тамъ же.

**Шевлягинъ, Н.** Кожевенное производство въ Нижегородской, *Черниговской, Полтавской, Харьковской* и Курской губ. Тамъ же.

**Земятченскій, Н.** О залежахъ глины въ районахъ кустарнаго гончарнаго произв. въ Черниг. губ. Изсл. 1896 г. Тамъ же. Томъ IV. 1897 г.

**Олейниковъ, Н.** Гончарни въ Смоленской,

*Харьковской* и Пензенской губ. Тамъ же, томъ V, 1898 г.

**Алевъ, А.** Производство плуговъ въ слоб. Бѣловодскѣ. Тамъ же.

**Лезовскій, В.** Корзиноплетеніе и дужное производство въ *Харьковск.*, Курской, Рязанск. и др. губ. Тамъ же, т. VI, 1900 г.

**Пакульскій, Н.** Кустарные промыслы Черниговской губ. „Земледѣліе", 1898 г., № 8.

**Сельское ткачество.** (Къ вопросу о положеніи ткачества въ Полтавской губ.). „СПБ. Вѣдом.", 1899 г., № 102.

**Василенко, В.** О кустарной пром. въ Полтавск. губ. Ж. Полт. С. Х. Общ., 1894. вып. 2.

**Радингъ, А.** Кустарная промышл. на югѣ Россіи (Лубенск. у.) Экон. Журн., 1891 г., № 5.

**Кустарная пром. Черниговск. губ.** Земск. Сб. Черн. губ., 1894 г. № 7—8.

**Кустарн. пр. въ Сосницкомъ у.** Тамъ же, за 1898 г., № 2.

**Петровичъ.** Куст. пром. въ Старобѣльск. у. Южно-Русск. С. Х. Газ., 1897 г., №№ 21, 23—25.

**Кустарная пром. въ Харьк. губ.** Правит. В., 1891 г., № 18.

**Древодѣльные промыслы Черниговск.** Земск. Сб. Черн. губ., 1893 г., № 2

**Объ издѣліяхъ Алешнянской гончарной** Тамъ же, за 1899 г., № 10.

**Производства желѣзныхъ плуговъ** въ с. ловодскѣ Староб. у. Южно Р. С. Х. 1897 г., № 2—8.

**Докладъ** Полт. Г. З. Упр. о ликвидаціи Опошнянской гончарной мастерск

**Перечень фабрикъ и заводовъ.** Изд. Д. Мануф. М-ва Фин., 1897 г.

Статистика производствъ, обложен акцизомъ, и гербовыхъ знаковъ 1899 г. Изд. Главн. Управленія окладн. Сборовъ и Каз. продажи СПБ., 1901.

**Сводъ данныхъ о фабр.-заводской пром. за 1897 годъ.** Изд. Д. Т. и М., 1900.

**Святловскій, В.** Фабричный рабочій. Н дованіе здоровья русскаго фабр. чаго. Санитарное положеніе фаб бочаго въ Привисл. краѣ и въ Р россіи. (Изъ наблюденій фабр. инс тора). Варшава, 1889 г.

**Переселенія изъ Полтавской губ.** съ по 1 іюля 1900. В. І. Изд. Статист. Полт. Губ. З., 1900 г.

**Отхожіе промыслы** въ Полтавской губ С.-Пб. Вѣдомости. 1898 г., № 313.

## Пути сообщенія.

**Багалѣй, Д. И.** Очерки изъ исторіи колонизаціи и быта степной окраины Московскаго Государства. Изд. Имп. Общ. Истор. и Древн. Россійскихъ при Москов. Университетѣ. Т. I. Москва, 1887 г.

**Онъ же.** Заселеніе Харьковскаго края и общій ходъ его культурнаго развитія до открытія университета. Харьковъ, 1889 г.

**Головачевъ, А.** Исторія желѣзнодорожнаго дѣла въ Россіи. С.-Петербургъ, 1881 г.

**Волынеръ, А.** Сравнительный сводъ работъ станцій и желѣзныхъ дорогъ и эксплоатаціонныхъ доходовъ и расходовъ ихъ за 1898 г.

**Овсянниковъ, А.** Географическіе очерки и картины. Т. II. С.-Петербургъ, 1880 г.

**Отчеты по эксплоатаціи казенныхъ желѣзныхъ дорогъ.**

**Погодинъ, М.** Древняя русская исторія. Т. I. Москва, 1871 г.

**Русовъ, А.** Описаніе Черниговской губерніи. Т. II. Изд. редакціи „Земск. Сборн. Чернигов. губ.", 1899 г.

**Онъ же.** Русскіе тракты въ концѣ XVII и началѣ XVIII вѣковъ и нѣкоторыя данныя о Днѣпрѣ на основаніи Атласа прошлаго столѣтія. Кіевъ, 1876 г.

**Рубанъ, Василій.** Краткая лѣтопись Россіи съ 1506 г. по 1776 г. С.-Пе бургъ, 1777 г.

**Рѣчной флотъ** паровой и непаровой переписи 1895 г. и судостроеніе 1896 г.г. Изд. Статистич. Отдѣла Пут. Сообщ. С.-Петербургъ, 1898 г.

**Результаты эксплоатаціи русск. жел.** стоимость перевозокъ по этимъ гамъ. Изд. Мин. Пут. Сообщ.

**Статистическіе сборники Мин. Пут.** выпуски 58, 59 и 61. Свѣдѣнія о реннихъ водныхъ и шоссейныхъ тяхъ сообщеній 1898 г. С.-Петербургъ 1900 г.

**Сборникъ** тарифныхъ постанціонныхъ стояній 1901 г. Изд. Мин. Пут. Сообщ.

**Спасскій.** Книга глаголемая Большой Чертежъ 1626 г. Изд. Имп. Общ. Истор. Древн. Россійскихъ при Москов. Университетѣ. Москва, 1848 г.

**Хрущовъ.** Очеркъ ямскихъ и почтовыхъ учрежденій отъ древнихъ временъ царствованія Екатерины II. С.-Петербургъ, 1884 г.

**Перечень внутреннихъ и водныхъ путей** Европейской Россіи. Изд. Статистическ. Отдѣла Мин. Пут. Сообщ. С.-Петербургъ, 1892 г.

## Справочныя изданія, путеводители, описанія отдѣльныхъ мѣстностей.


**ги и важнѣйшія селенія** Евр. Россіи. ып. III. Губерніи Малороссійскія и Ого-западныя. Изд. Центр. Статист. ом. М-ва Вн. Дѣлъ, 1885 г.

**и населенныхъ мѣстъ** Росс. Имперіи. XXIII Полтавская губ. XLVI Харьковская губ. XLVIII Черниговская губ. Изд. Ц. Ст. К-та М-ва Вн. Дѣлъ.

**гныя книжки** Полтавской, Харьковской и Черниговской губерній.

**ьковскій Сборникъ**"—литературно-научное приложеніе къ Харьковскому Календарю. Изд. Харьковск. Губ. Ст. Ком. Содержитъ большой матеріалъ по біографіи мѣстныхъ дѣятелей, описанію мѣстностей и пр.).

**стопримѣчательностяхъ г. Чернигова,** сочиненіе бывш. директ. училищъ Черниг. губ. М. Е. Маркова. Изд. Имп. Общ. Исторіи и Древностей Россійскихъ. Москва, 1847 г.

**яровъ, С.** Описаніе Чернигова. Черниг. Губ. Вѣд., 1851 г., №№ 23—28.

**бровскій.** Очеркъ г. Чернигова и его области въ древнее и новѣйшее время. Кіевъ, 1846 г.

**водитель по Чернигову.** Литограф. Губ. Правл., 1898 г.

**кевичъ, Н.** Историческое и статистическое описаніе Чернигова. Черниговск. Губ. Вѣдом., 1852 г.

**секъ, В.** Полтава. Современникъ, 1849 г., № XII.

**мовъ, Е.** Полтава 80 лѣтъ назадъ. Кіевск. Старина, 1896 г., X.

**ьковскій календарь** на 1874 г.

**ланловъ, В.** Путешествіе въ Полуденную Россію. Москва, 1805 г.

**бловскій, Е.** Краткое землеописаніе Россійскаго Государства въ нынѣшнемъ его состояніи. Изд. Главн. Правл. Училищъ, 1818 г.

**евъ, В.** Путешественныя Записки отъ Петербурга до Херсона. Изд. Имп. Акад. Наукъ, 1787 г.

**вовскій, А.** Черниговскаго намѣстничества топографическое описаніе съ краткимъ географич. и историч. описаніемъ Малыя Россіи, 1851 г.

**рандаренко.** Описаніе Полтавской губ., 1864 г.

**всяниковъ, А.** Географическіе очерки и картины. Т. II. Очерки и картины Малороссіи. СПБ., 1880 г.

**вородскія поселенія Россійской Имперіи.** Изд. М-ва Вн. Дѣлъ.

**алтынъ-Каменскій, Д.** Исторія Малой Россіи со временъ присоединенія оной къ Россійскому Государству. 1822 г.

**Даниловскій, Г.** Украинская старина. Матеріалы для исторіи украинской литературы и народн. образованія. Харьковъ 1866 г.

**Багалѣй, Д.** Матеріалы для исторіи колонизаціи и быта Харьковской и отчасти Курской и Воронежской губ., собранные и редактир. Д. И. Багалѣемъ. Сборн. Харьк. Истор.-Филолог. Общ., 1890 г., № 2.

**Его же.** Очерки изъ исторіи колонизаціи и быта степной окраины Московскаго Государства. Томъ I. Исторія колонизаціи. Москва, 1887 г.

**Лященковскій, В.** Исторія Переяславльской земли съ древнѣйшихъ временъ до половины XIII столѣтія. Кіевъ, 1897 г.

**Замысловскій, Е.** Учебный атласъ по русской исторіи съ объясненіемъ. СПБ. 1887 г.

**Рѣлицкій, М.** Городъ Новгородъ-Сѣверскій, его прошлое и настоящее. Земск. Сб. Черниг. губ., 1899 г., № 1.

**Ханенко, А.** Описаніе мѣстностей Черниговской губерніи въ предѣлахъ бывшаго Стародубскаго полка. (Извлеч. изъ „Календаря Черниговской губ. на 1891 годъ"). Черниговъ. 1890 г.

**Токмаковъ, И.** Историко-статистическое описаніе города Мглина, Черниговской губ., въ связи съ церковно-археологическимъ обзоромъ священныхъ достопримѣчательностей этого края со времени первоначальнаго его заселенія. Съ приложеніемъ историческаго очерка мѣстечка Почепа. Кіевъ, 1888 г.

**Гербель, Н.** Нѣжинъ (историч. очеркъ города). „Современникъ", 1852 г., № 4.

**Стороженко, А.** Къ исторіи мѣстечка Борисполя Полт. губ. Кіевск. Стар. Томъ LVI, 1897 г. мартъ.

**Лященковскій, В.** Остатки древняго городища въ мч. Снѣтинѣ Лубенск. у. Тамъ же, томъ LV, 1896 г., декабрь.

**А. Л.** Гетманскіе дома въ Глуховѣ. Кіевск. Стар., 1898 г., 1.

**Константиновичъ, М.** Развалины Юрьевой Божницы въ с. Старогородкѣ (Черниговск. губ.). Кіевск. Стар., 1896 г., XI.

**Хотеинкинъ, А.** Къ памятникамъ недавней старины въ г. Козельцѣ. Тамъ же, LXIII т., 1898 г., декабрь.

**Куриловъ, Н.** Воспоминанія Роменскаго старожила объ Ильинской ярмаркѣ. Тамъ же, т. LXII, 1898 г.

**Его же.** Роменская старина. Историческія, статистическія и бытовыя записки о гор. Ромнѣ и его обывателяхъ отъ на-

чала города до нашего времени. Ромны, 1898 г.

**Милорадовичъ, Г.** Любечъ, Черниговской губ., Городницк. у. — родина препод. Антонія Печерскаго. Москва, 1871 г.

**Моравскій, Ф.** Пустынная Рыхловская Обитель св. Николая. „Современникъ", 1854 г., № 2.

**Вернеръ, Н.** Святогорскій монастырь. „Украинск. Вѣстн." 1817 г., № 5.

**Пассекъ, В.** Окрестности Переяславля. „Очерки Россіи", кн. 4-я, 1840 г.

**Гиреъ, А.** Добрянскій посадъ. Журн. М-ва Вн. Дѣлъ, 1844 г.

**Максимовичъ, М.** О десяти городахъ и нѣкоторыхъ селахъ древней Украйны. „Москвитянинъ", 1854 г., № 1—2.

Естественно-историческій музей Полтавскаго Губернскаго Земства. Описаніе коллекцій. Полтава, 1900 г.

**Путеводитель по р. Днѣпру и его порогамъ** (съ приложеніемъ карты Днѣпровскаго бассейна). Сост. И. Н. Каргопольцевъ. Екатеринославъ, 1888 г.

**Краткія справочныя свѣдѣнія о нѣкоторыхъ русскихъ хозяйствахъ.** Изд. Д-та Земл. Вып. I, 1897 г. Вып. II, 1901 г.

**Волховской, М.** Святыя мѣста на Руси. Описаніе главнѣйшихъ монастырей и ихъ святыни. СПБ., 1894 г.

**Біографическій указатель уроженцевъ Полтавской губ.** или умершихъ въ ней, извѣстныхъ своею служебной или литературной дѣятельностью. Памятная книжка Полт. губ., 1865 г. Полтава.

**Волости и важнѣйшія селенія Европейской Россіи.** Изд. Ц. Ст. Ком. М-ва Вн. Д. Вып. III. Губерніи Малороссійскія и Юго-западныя. СПБ., 1885 г.

**Перечень фабрикъ и заводовъ.** Изд. Д. Торг. и Мануф. М. Ф. СПБ., 1897 г.

**Списокъ ярмарокъ** Черниговской губерніи по даннымъ губернской управы. Сборн. Черниговск. Земства. 1898 г., № 6.

## Карты, атласы и фотографіи.

**Спеціальная карта** Евр. Россіи въ масштабѣ 10 верстъ въ дюймѣ. Изд. Военно-Топографич. Отдѣла Главнаго Штаба Листы: 29, 30, 31, 32, 44, 45, 46, 47, 60, 61.

**Военно-Топогр. карта** Россіи въ масштабѣ 3 верстъ въ дюймѣ. Изд. Военно-Топогр. Отдѣла Главн. Штаба. Рядъ: XVI листы 9, 10, 11, 12; XVII л. 9, 10, 11, 12; XVIII 10, 11, 12; XIX 9, 10, 11, 12; XX 9, 10, 11, 12, 13; XXI 9, 10, 11, 12, 13; XXII 9, 10, 11, 12, 13, 14, 15, 16; XXIII 9, 10, 11, 12, 13, 14, 15, 16, 17, 18; XXIV 10, 11, 12, 13, 14, 15, 16, 17, 18; XXV 11, 12, 13, 14, 15, 16, 17, 18.

**Гидрографическая карта** Полтавской губ., масшт. 10 в. въ дюймѣ, приложенная къ соч. Ошокова „Рѣчныя долины Полтавской губ.", 1901 г.

**Гипсометрическая карта** Полтавской губ. Тилло А. Масштабъ 10 в. въ дюймѣ, 1 листъ, 1892. Изд. Полтавск. Губ. Земства.

**Почвенная карта** Европ. Россіи съ краткимъ объяснительн. текстомъ (сост. по почину и плану проф. В. В. Докучаева, проф. Н. М. Сибирцевымъ, Г. И. Танфильевымъ и А. Р. Ферхминымъ). Изд. Д-та Земледѣл. СПБ., 1900 г.

**Почвенная карта** Полтавской губ. на одномъ листѣ въ 10-ти верстномъ масштабѣ. Составлена 16-ю изслѣдователями подъ редакціей В. Докучаева. Изд. Полтавск. Губ. Земства.

**Почвенная карта** Черниговской губерніи. Составлена на основаніи уѣздныхъ почвенныхъ картъ, помѣщавшихся при „Матеріалахъ для оцѣнки земельныхъ угодій" съ дополненіями, 10 верстъ въ дюймѣ. Состав. В. Варзаръ, П. Червинскій и А. Шликевичъ.

**Карты** Черниговской губ., приложенныя къ соч. Русова: „Опис. Черниг. губ." 1898—99 г.г.

**Климатологическій атласъ** Россійской Имперіи, изданный Николаевской Главн. Физич. Обсерваторіей ко дню ея юбилея.

**Риттихъ, А.** Этнографическая карта Россіи. Изд. И. Р. Геогр. Общ. 1875 г.

**Горнопромышленная карта** Донецкаго Каменноугольнаго бассейна въ масштабѣ 10 верстъ въ дюймѣ. Харьковъ, 1890 г. Изд. Горнозаводскаго Листка.

**Карта кустарныхъ промысловъ** Черниговск. губ. Пакульскаго. Кіевъ, 1897 г.

# УКАЗАТЕЛЬ.

## Имена географическія.


Абазовка, ст. ж.-д. линіи Кіевъ-Лозов. 394.
Авары 65.
Авдѣевка, предм. Нѣжина 370.
Авдѣевка, вол. с. Сосн. у. 438.
Адамово см. Щурово.
Азаровка, с. Старод. у. 447.
Азацкое городище, на р. Пслѣ. 71.
Айдаръ р. 81, 220, 262, 263, 264, 266.
Айдаръ Новый, сл. Староб. у. 266.
Айдаръ Старый, сл. Староб. у. 266.
Аксютинцы, с. Роменск. у. 65, 431.
Аланы 65, 71, 219.
Александровка, вол. мч. Сосн. у. 439.
Александровка, сел. Богод. у. 315.
Александровка, д. Суражск. у. 444.
Александровка, с. Городн. у. 183.
Александровка, с. Луб. у. 385.
Александровка, сел. Староб. у. 261.
Александрополь, с. Староб. у. 262.
Алексинцы, им. Прилуцк. у. 364.
Алексинцы, с. Прилуцк. 364.
Алексополь см. Нефороща.
Алексѣевка, им. Валк. у. 290.
Алексѣевка, с. Харьк. у. 248.
Алексѣевка, в. сл. Валк. у. 290.
Алексѣевка, сл. Староб. у. 264.
Алексѣевка, сл. Харьк. у. 248.
Алексѣевка, ст. см. Лихачево.
Алексѣевская крѣпость, см. Алексѣевка.
Алексѣевская, сл. Зм. у. 273, 275.
Алексѣевское, им. Роменск. у. 429.
Алешня, с. Городн. у. 172, 183, 440.
Алешня, слоб. Лебединск. у. 78, 321.
Алтыновка, вол. с. Кролев. у. 341.
Алтыновка, ст. ж.-д. вѣтви Конотопъ-Пироговка 341.
Альта, р. 379, 408—409, 410.
Альтецкое урочище въ Переяславѣ 410.
Альто, см. Борисполь.
Андреевка, вол. с. Гадяч. у. 428.
Андреевка, с. Черниг. у. 360.
Андреевка, см. Ново-Борисоглѣбскъ.
Андреевская с.-х. школа Кобеляцкаго у. 306.
Андреевское, хозяйство Кобеляцк. уѣзд. земства 306.
Андрейковичи, с. Старод. у. 447.
Андріяшевка, вол. с. Лохв. у. 428.
Аннина, вол. слоб. Лебед. у. 332.
Антиповка, с. Золотон. у. 370.
Антоніевская пещера въ Любечѣ 405—406.
Антоніевскій Любецк. упраздн. мон. 406—407.
Антоновка, вол. с. Пирят. у. 365.
Апанасовка, с. Гадяч. у. 429.
Апраксинская ж.-д. вѣтвь 325—326.
Ардонъ, с. Сураж. у. 196.
Артемовка, сл. Харьк. у. 270.
Артемьевка, село Волч. у. 256.
Артюховка, с. Роменск. у. 428.
Артюшковъ, с. Старод. у. 459.
Асѣевка, хут. Зміевск. у. 274.
Атюша, с. Кролев. у. 341.
Африка, им. Староб. у. 263.
Ахтырка, пригор. слоб. 259.
Ахтырка, уѣздн. гор. Харьков. губ. 78, 94, 97, 160, 184, 188, 190, 195, 205, 220, 221, 318.
Ахтырскій, Свято-Троицкій мон., Ахтырск. у. 78, 319.
Ахтырскій уѣздъ, Харьк. губ. 48, 64, 78, 135, 163, 172, 184, 187—188, 190, 192, 202, 205, 215, 318—322, 326—327.
Ахтырь, гора Ахтырск. у. 320.

Баба, вол. с. Сосн. у. 437.
Бабаи, с. Харьк. у. 159, 269, 270.
Бабинецъ, рч. 457.
Бабиничъ, р. 458.
Бабино, оз. Куп. у. 260.
Бабка, рч. 254, 438.
Бабка Большая, сл. Волч. у. 254.
Бабки, прист. на Днѣпрѣ 405.
Баварія Новая, ст. Харьк.-Ник. ж.-д. 286.
Базалѣевка, слоб. Волч. у. 256.
Базовка, с. Сумск. у. 330.
Байдовка, сл. Староб. у. 265.
Байковъ, овр. въ Полтавѣ 295.

Бакаевъ шляхъ 221.
Баклань, мч. Мгл. у. 461.
Бакумовка, с. Мирг. у. 421.
Балаклейка, р. 255.
Балаклейка Волоская, р. 254.
Балаклейка Средняя, р. 254.
Балаклея, мч. Хорольск. у. 392.
Балаклея, сл. см. Ново-Серпуховъ.
Балинъ, лѣтописный городъ 65, 71.
Балясное, вол. с. Полт. у. 391.
Баранниковка, сл. Староб. у. 265.
Барановка, вол. с. Мирг. у. 389.
Барвенково, слоб. Изюмск. у. 275.
Барвенково, ст. ж.-д. линіи Лозов.-Попасн. 274.
Бардасово, с. Богодух. у. 291.
Варель, р. 275.
Барышевка, вол. мч. Переясл. у. 187, 190, 378.
Барышевка, ст. Курско-Харьк.-Севаст. ж.-д. 378.
Басань Новая, вол. мч. Козел. у. 375.
Басань Старая, с. Козел. у. 376.
Басы, д. Сумск. у. 330.
Батьки, с. Зеньк. у. 427.
Батуринъ, мч. Конот. у. 163, 221, 222, 340–341.
Бахмачка, рч. 346.
Бахмачъ, вол. мч.. Конот. у. 346, 435.
Бахмачъ, ст. Кіево-Вор. ж.-д. 233, 346.
Бахмачъ Роменскій, ст. Либ.-Ром. ж.-д. 435.
Бахмутовка, сл. Староб. у. 266.
Бацманы, вол. с. Роменск. у. 431.
Башкировка, сл. пригор. Чугуева 252.
Бездрикъ, ст.–разъѣзд. пунктъ Любот.-Ворожб. и Бѣлгор.-Сумск. ж.-д. 325.
Безлюдовка Новая, вол. сл. Харьк. у. 269.
Безлюдовка Старая, вол. сл. Харьк. у. 269.
Безмятежная, дер. Купянск. у. 256.
Безпальче, вол. с. Золотон. у 367.
Безсаловка, пригор. сл. Куп. у. 259.
Безсалы, с. Лохв. у. 422.
Безугловка, с. Нѣж. у. 373.
Белемешъ, нѣм. колонія Ворзн. у. 71.
Бербеницы, с. Лохв. у. 422.
Бережовка, с. Прилуц. у. 362.
Береза, с. Глух. у. 336.
Березань, вол. мч. Переясл. у. 379.
Березань, ст. Курско-Харьк.-Сев. ж. д. 379.
Березка Великая, с. Новг.-Сѣв. у. 337.
Березовая Лука, вол. с. Мирг. у. 424.
Березово - Рудско - Лемешовское им. Пирят. у. 381.
Березна, зашт. гор. Черниг. у. 187, 188, 190, 438.
Березовецъ, рч. 364.
Березовка, вол. с. Прилуцк. у. 364.
Березовка, с. Конст. у. 397.
Березокъ, преди. Чернигова 352.
Березоточа, с. Луб. у. 384.
Берека Верхняя, см. Берека.
Берека, р. 273, 274, 275.
Берека, сл. Зміевск. у. 273.
Берека, ст. Харьк. - Севаст. ж.-д. 273.
Берестовая, р. 272, 273, 398.
Берестовенька, вол. с. Конст. у. 173, 397.
Берестовенька, рч. 271, 397.
Берестовецъ, с. Борз. у. 347.
Берестовка, вол. с. Гадяч. у. 429.
Веречка Мокрая, рч. 275.
Биковская могила, курганъ Нѣж. у. 373.
Битица, с. Сумск. у. 173.
Бишкиль, рч. 431.
Бишкинъ, с. Лебед. у. 324.
Бишкинъ Верхній, сл. Зм. у. 273.
Бишкинъ Черкасскій, с. Зм. у. 80, 273.
Благовѣщенскій мон. Золотон. у. 369.
Благовѣщенскій упраздн. мон. въ г. Суражѣ 454.
Блешня, с. Новоз. у. 446.
Ближніе Павленки, предм. Полтавы 299.
Близница, рч. 347.
Блотница, вол. с. Прилуцк. у. 433.
Бобрикъ, вол. с. Ромен. у. 428.
Бобрикъ, с. Лебед. у. 331.
Бобрикъ, с. Старод. у. 459.
Бобрикъ Велик., вол. с. Сумск. у. 78, 325–326.
Бобрикъ, ст. Кіево-Воронежской ж. д. 376.
Бобровицы, вол. мч. Козел. у. 376.
Бобровица, рч. 376.
Бобровицы, ст. Кіево-Ворон. ж. д. 376.
Богатая, р. 398.
Богачка, вол. мч. Мирг. у. 390.
Богачка, рч. 344.
Богачка Большая, рч. 390.
Богачка Малая, рч. 390.
Богодаровка, хут. Лохв. у. 422.
Богодуховка, вол. с. Золотон. у. 368.
Богодуховскій уѣздъ, Харьк. губ. 47, 48, 64, 127, 135, 160, 163, 184, 196, 205, 215, 249, 290, 292–293, 313–318.
Богодуховъ, ст. Харьк. Ник. ж. д. 314.
Богодуховъ, уѣздн. г. Харьк. губ. 160, 221, 287, 314–316.
Богомоловка, село Кременч. у. 310.
Богородичное, с. Изюм. у. 280.
Богуславская, в. сл. Изюм. у. 284.
Богушкова Слободка, мч. Золотон. у. 370.
Бодаква, с. Лохв. у. 422.
Божковъ, ст. Харьк. Ник. ж. д. 293.
Болдиногорскій мон. см. Елецкій Успенскій.
Больше-Черниговка, сл. Староб. у. 264.
Бондаревка, ст. Либ.-Ром. ж. д. 436.
Ворзна, р. 346, 405.
Ворзна, уѣздн. г. Черниг. губ. 188, 222, 346.
Ворзненскій уѣздъ, Черниг. губ. 41, 71, 85, 157, 163, 188, 346–347, 360–361, 434–436.
Борисполь, мч. Переясл. у. 70, 112, 123, 377.
Борисполь, ст. Курск.-Харьково-Севастоп. ж. д. 231, 377.
Борки, вол. мч. Зеньк. у 427.
Борки, вол. с. Гадяч. у. 425.
Борки, с. Остерск. у. 402.
Борки, сл. Зміев. у. 271.
Борки, ст. Харьк.-Севаст. ж. д. 271–272.
Борисенковскій овр. Констант. у. 4.
Боровая - Гороховатская - Богородицкая пустынь Купянск. у. 260.

Боровая, рч. 76, 260, 262.
Боровая, сл. Купянск. у. 260.
Боровичи Новые, вол. мч. Городн. у. 440.
Боровенька, сл. Староб. у. 267.
Боровская вол., Староб. у. 195.
Боровская, сл. Староб. у. 268.
Бородайка, рч. 459.
Ворозна, рч. 346.
Воромля, вол. слоб. Ахтыр. у. 172, 184, 322.
Воромля - Лебединъ, вѣтвь Харьк.-Ник. ж. д. 322–324.
Воромля, р. 321–322.
Воромля, ст. вѣтви Бор.-Лебед. 322–323.
Воромля, ст. Любот.-Ворожб. ж. п. 322.
Ворщевъ, с. Старод. у. 459.
Воярка, рч. 381.
Воръ Великій, с. Суражск. у. 444.
Вратай, р. 275.
Братеница, рч. 316.
Братеница, с. Богод. у. 316.
Бригадировка, вол. с. Кобел. у. 413.
Британы, с. Борзн. у. 347.
Британы, ст. Черниг. вѣтви. 347.
Броварки, с. Кременч. у. 412.
Бровары, вол. мч. Остер. у. 64, 376.
Бровары, ст. Кіево-Воронежской ж. д. 376.
Бродки, д. Прилуцк. у. 206.
Бродки, с. Прилуцк. у. 362.
Бродники, 65, 71.
Бродъ, хут. Зеньк. у. 427.
Брусовка, сл. Староб. у. 265.
Брянско-Брестскій ж. путь 441–445.
Бубново, прист. на Днѣпрѣ 411.
Бубновская Слободка, с. Золотон. у. 411.
Бубновщина, с. Пирят. у. 365.
Бубновъ, мч. Золотоношск. у. 411.
Бубны Велик., вол. с. Роменск. у. 433.
Бугаевка, вол. сл. Изюмск. у. 274, 284.
Бугаевка, д. Староб. у. 460.
Бугунъ, прист. на Днѣпрѣ 411.
Буда Спиридонова, с. Новоз. у. 442.
Буда Струговская, вол. с. суражск. у. 444.
Будищи Великіе, вол. с. Гадячск. у. 425.
Будищи Великіе, вол. мч. Зеньк. у. 305.
Будки, с. Лебед. у. 432.
Буды, с. Валк. у. 289.
Буды, с. Харьк. у. 212, 271.
Буды, ст. соед.-в. Мерефа-Любот. 271.
Вужинъ, прист. на Днѣпрѣ 412.
Вуладелевка, ст. Харьк.-Балаш. ж. д. 236, 256.
Вулохово, им. Остерск. у. 402.
Вулохово, с. Остерск. у. 402.
Вуравка, рч. 323.
Вурбино, им. Хорольск. у. 419.
Вурлукъ Большой, р. 255, 257.
Вурлукъ Великій, сл. Волч. у. 257.
Вурлукъ Средній, рч. 256.
Вурлукъ Сухой, рч. 256.
Вурлукъ, ст. ж. дор. линіи Купянскъ-Волч. 257.
Буровка, с. Городн. у. 360.
Буромка, вол. с. Борз. у. 361.
Буромка, рч. 369.
Буромка Великая, вол. мч. Золотон. у. 70, 368.
Буромля см. Буромка Вел.
Бутенковъ, хут. Кобел. у. 307.
Бутовая гора въ Мирг. у. 389.
Бучки, им. Новг.-Сѣв. у. 449.
Бучки, с. Новг.-Сѣв. у. 449.
Бучки Великіе, вол. с. Конст. у. 398–399.
Бѣгачъ, пристань на Деснѣ 225.
Бѣжевка, вол. с. Лебед. у. 431.
Бѣлая, р. 263.
Бѣлая Вежь, с.-нѣм. кол. Борз. у. 71, 434–435.
Бѣлгородская Криница, возлѣ Харькова 239.
Бѣлгородъ-Сумской ж. путь 325–327.
Бѣлевская крѣп. на окраинѣ Константинограда 396.
Бѣленькое, с. Изюмск. у. 286.
Бѣликовъ, мч. Кобеляцк. у. 306.
Бѣликовъ, ст. Харьково-Никол. ж. п. 306.
Бѣловежскій окружн. приказъ нѣмц. колон. 434–435.
Бѣловодскъ, сл. Староб. у. 198, 199, 262, 264, 265.
Бѣловодъ, с. Роменск. у. 428.
Бѣловодъ, ст. ж. д. и. Ромны-Кременчугъ 428.
Бѣловоды, вол. с. Сумск. у. 330.
Бѣлогорѣлка, с. Лохв. у. 428.
Бѣлое озеро, Переясл. у. 378.
Бѣлокуракино, сл. Староб. у. 263.
Бѣлолуцкъ, сл. Староб. у. 264.
Бѣлополье, заштат. городъ Харьк. губ. 79, 332–333.
Бѣлополье, ст. Люботинъ-Ворожб. ж. д. 332.
Бѣлоруссы 99.
Бѣлоусовка, вол. с. Золотон. у. 367.
Бѣлоусовка, ст. ж. д. линіи Черниговъ-Красное 367.
Бѣлоусъ, р. 173, 359.
Бѣлоцерковка, в. мч. Хорольск. у. 392.
Бѣлоцерковцы, с. Лохв. у. 366.
Бѣлуховка, вол. с. Конст. у. 396.
Бѣлявка, сл. Староб. у. 267.
Бѣлянская вол. Изюмск. у. 172.
Бѣльская вол. Зеньк. у. 160.
Бѣльское городище Зеньк. у. 319.
Бѣльскъ, вол. с. Зеньк. у. 319.
Быковская, вол. Козел. у. 375.
Быковъ Новый, вол. мч. Козел. у. 375.
Былка, с. Кролев. у. 341.
Быровка, им. Пирят. у. 381.
Быровка, с. Пирят. у. 381.
Быстрикъ, оз. Кременч. у. 413.
Быстрица, рч. 343.
Быстрикъ, с. Кролев. у. 343.
Бычокъ, оз. Глух. у. 343.

Вабля, р. 457–458, 459.
Ваганичи, с. Городн. у. 189.
Валки, ст. Харьк.-Ник. ж.-д. 289.
Валковскій у., Харьк. губ. 2, 48, 78, 82, 172, 173, 184, 187, 188, 199, 212, 240, 271, 288, 290, 292, 312.
Валки, уѣзд. гор. Харьк. губ. 78, 80, 172, 187, 289, 305.
Валковцы, с. Роменск. у. 65.
Валуйки, с. Изюм. у. 174.
Варва, мч. Лохв. у. 365.
Варваровка, с. Конст. у. 396.
Варваровка, сл. Староб. у. 267.
Варя, рч. 449.
Василёвка, вол. с. Лебед. у. 425.
Василенково, село Волч. у. 256.
Васильевка, д. Новг.-Сѣв. у. 337.
Васильевка, им. Куп. у. 261.
Васильевка, им. см. Яновщина.
Васищево, сл. Харьк. у. 269.
Васютинцы, вол. с. Золотон. у. 411.

Везеница, р. прит. Донца 219.
Вейсово оз. Изюмск. у. 18–19, 175, 279, 280.
Великій хут., им. Роменск. у. 429.
Великое озеро Переясл. у. 378.
Великоруссы 77, 99.
Великоцкое, сл. Староб. у. 265.
Вениславовка, ст. ж.-д. л. Лохвица-Гадячъ 424.
Веприкское имѣніе Гадячск. у. 425.
Веприкъ, вол. мч. Гадяч. у. 425.
Веприкъ, с. Козел. у. 375.
Веприкъ, рч. 425, 447.
Вербоватица, рч. 335.
Вербовка, с. Зміевск. у. 255.
Вербы, с. Кролев. у. 183, 194.
Вергуны, с. Переясл. у. 410.
Вердеръ Велик., с. – нѣмецк. кол. Борз. у. 434.
Вердеръ Малый, с. – нѣмецк. кол. Борз. у. 434, 435.
Верепеть, рч. 359.
Вересочь, с. Нѣж. у. 347.
Вересочь, ст. Черниг. вѣтви 347, 348.
Веркіевка, вол. мч. Нѣжинск. у. 373.
Веркіевское им. Нѣж. у. 373.
Вернеславовка см. Винославовка.
Вертѣевка, с. Харьк. у. 312.
Веселое, с. см. Ново-Ахтырка.
Веселое, с. Харьк. у. 250.
Веселый Подолъ, с. Хорольск. у. 417.
Веселый Подолъ, ст. ж.-д. л. Кременчугъ-Ромны 417.
Ветхорождественскій монаст. Нѣж. у. 374.
Вигуровщина, с. Остер. у. 377.
Вильховатка, рч. 313.
Виноградное, с. Купян. у. 260.
Винославовка, с. Гадяч. у. 424.
Вира, рч. 331, 332, 333.
Виры, вол. с. Сумск. у. 331.
Виры, ст. Любот.-Ворожб. ж. д. 331.
Вистриковъ д. см. Выстриковъ.
Витемля, с. Новг.-Сѣв. у. 452.
Вишенки, с. Кролев. у. 342.
Вишенки, с. Остерск. у. 64, 377.
Вишневка ст. см. Припутни.
Вишняки, вол. с. Хорольск. у. 418.
Власовка, с. Кременч. у. 413.
Власовка см. Парафіевка.
Водолага, р. 270.
Водолага Новая, с. Валк. у. 172, 184, 186, 187, 199, 270, 271, 289.
Водолажка, рч. 270, 271.
Водяная, ст. Харьк.-Ник. ж.-д. 290.
Воздвиженская слоб. см. Чупаховка.
Вознесенское, вол. с. Золотон. у. 367.
Войтово, вол. с. Переясл. у. 379.
Войтовцы, с. Переясл. у. 379.
Волковцы, с. Роменск. у. 431.
Володькова - Дѣвица, вол. с. Нѣж. у. 374.
Волокитино, с. Глух. у. 172, 173.
Волокитины-Кустичи, с. Стародубскаго у. 456.
Волоская-Валаклейка, сл. Куп. у. 256.
Волосковцы, вол. с. Сосн. у. 438.
Волоховъ Яръ, сел. Зміевск. у. 254.
Волошиновка, с. Роменск. у. 428.
Волошское, с. Ромен. у. 63.
Волчанскій уѣздъ, Харьк. губ. 2, 44, 78, 99, 127, 221, 240, 253, 257–259.
Волчанскъ, уѣздн. гор. Харьк. губ. 31, 32, 250, 253, 257, 258, 259.
Волчекъ, вол. с. Луб. у. 384.
Волчикъ, хут. Кролев. у. 342.
Волчья, р. 34, 257, 259.
Вольное, сл. Богод. у. 78, 315.
Вольный Курганъ, сл. см. Вольное.
Волынка, вол. с. Сосн. у. 438.
Волынка, рч. 438.
Воробьевка, им. Новоз. у. 446.
Ворожба, вол. сл. Сумск. у. 333.
Ворожба, р. 325.
Ворожба, ст. Кіево-Ворон. ж.-д. 338.
Ворожба, ст. Любот.-Ворожб. ж. п. 333.
Ворожба - Серединная Буда жел. узкок. путь 333–338.
Ворожба-Сумская, слоб. Лебед. у. 325.
Воронежское, им. Глух. у. 344.
Воронежъ, мч. Глух. у. 344.
Воронка, рч. 456.
Воронково, мч. Остер. у. 64.
Воронокъ, пос. Старод. у. 213, 446.
Вороньки, вол. мч. Лохв. у. 194, 197, 423.
Вороньки, вол. с. Ко[illegible]
Вороньковское, им. [illegible] 375.
Вороньковъ, вол. мч. [illegible] у. 378.
Ворскла, р. 2, 9, 10, [illegible] 42, 69, 173, 180, [illegible] 220, 232, 293, 294, [illegible] 300, 302, 303, 306, [illegible] 318, 319, 320, 414, [illegible]
Ворсклица, рч. 185, [illegible]
Воскресенская сл. Ос[illegible] 64.
Востра, рч. 448.
Вшивая, рч. 398.
Выбли, с. Черн. у. 34[illegible]
Выводское, с. Староб. у. [illegible]
Выгуровщина, с. Ос[illegible] 64.
Выдра, болото Остерск. [illegible]
Высокое, с. Борз. у. 43[illegible]
Высокополье, сл. Валк. [illegible]
Высочиновка, с. Зміев. [illegible]
Выстриковъ, д. Старод. [illegible]
Выхвостовъ, с. Городн. [illegible]
Вьюница, р. 373.
Вьяхань, лѣтописн. город[illegible]
Вязовка, село Лубенск. [illegible] 385.
Вязовокъ, с. см. Вязовка.
Вялома, рч. 347.

Гаврикова гора близь [illegible] 383.
Гавриловка, сел. Харьк. [illegible]
Гавриловка, ст. ж.-д. [illegible] Лозов.-Попасная 274.
Гадячъ, ст. ж. д. л. Лохв.-[illegible] 424.
Гадячъ, уѣздн. гор. Пол[illegible] 221, 305, 424.
Гадячскій у., Полтавск. [illegible] 78, 158, 159, 163, 19[illegible] 294, 424–425, 428–4[illegible]
Гайворонщина см. Пал[illegible]
Гайворонъ, с. Конот. у. 4[illegible]
Галещина, ст. Харьк.-Ни[illegible] лаевск. ж. д. 308.
Галица, вол. с. Нѣж. у. 37[illegible]
Галицкое, с. Кременч. у. 4[illegible]
Галка, рч. 362.
Галка, с. Роменск. у. 43[illegible]
Галь, болото Нѣж. у. 374.
Гамалѣевка, с. Глух. у. 34[illegible]
Ганновка, ст. Харьково-[illegible] кол. ж. д. 308.
Гельмязовъ, вол. мч. Золо[illegible] у. 370.
Георгіевскій-Козелецкій [illegible] близь г. Козельца 402, 4[illegible]
Гирликова, сл. бл. г. Волчанск[illegible] 258.

Гирманъ, рч. 413.
Глинная, рч. 363.
Глинскъ, с. Зеньк. у. 427.
Глинскъ, зашт. гор. Ременск. у. 182, 293–294, 428.
Глобино, вол. мч. Кременч. у. 416.
Глобино, им. Кременч. у. 316.
Глобино, ст. ж.-д. линіи Ромны-Кременчугъ 416.
Глубокій, хут. Луб. у. 420.
Глуховской уѣздъ, Черниг. губ. 47, 66, 85, 157, 172, 173, 174, 182, 183, 202, 334–337, 343–345.
Глуховъ, ст. вѣтви Ворожб.-Сер. Буда. 334.
Глуховъ, уѣздн. гор. Черн. губ. 172, 221, 222, 334.
Глѣбовка, прист. на Днѣпрѣ 404.
Глѣбовъ хут. см. Суховирщина.
Гмирянка, рч. 361.
Гмирянка, с. Прилуцк. у. 361.
Гнилая рч. 261.
Гнилая Вершина, рч. 261.
Гнилица, вол. с. Прилуцк. у. 365.
Гнилица, рч. 42, 255, 256, 259.
Гнилицкій лѣсъ 42.
Гнѣдина, сл. Остерск. у. 64.
Гнилая, сл. см. Покровская.
Гоголевъ, вол. мч. Остер. у. 377.
Гоголевъ, рч. 377.
Голая долина, рч. 280.
Голенка, вол. с. Конот. у. 434.
Головашевка ст. Любот.-Ворожб. ж. д. 331.
Головенька, с. Ворз. у. 435.
Голтва, мч. Кобел. у. 307–308.
Голтва, р. 364, 391, 393.
Голтва Грузская, рч. 393.
Голубовка, вол. с. Суражск. у. 454.
Гомольшанскій лѣсъ 42.
Гонцы, с. Луб. у. 63, 382.
Гончаровка, пригор. с. Изюмскаго у. 185, 284.
Гончарный яръ, оврагъ бл. г. Гадяча 424.
Горбово, с. Новг.-Сѣв. у. 172.
Горбово, ст. Новозыбк. подъѣздн. пути 345.
Горбы, вол. с. Кременч. у. 416.
Гордѣевка, вол. с. Суражск. у. 444.
Горки, прист. на Деснѣ 225.
Городецкое городище, на р. Псёлъ 71.
Городецъ см. г. Остеръ.
Городище, им. Лохвицк. у. 423.
Городище, мч. Лохв. у. 182, 196, 197, 423.
Городище, вол. мч. Пирят. у. 382.
Городище, с. Конот. у. 435.
Городище, с. Кролев. у. 183.
Городище, с. Сосн. у. 438.
Городище, вол. с. Старод. у. 265, 459.
Городня, ст. Либ.-Ром. ж. д. 440.
Городня, уѣздн. гор. Черниг. г. 440.
Городнянскій уѣздъ, Черниг. губ. 45, 47, 67, 99, 104, 126, 143, 157, 172, 182, 183, 189, 196, 213, 360, 405–408, 439–441.
Городокъ, с.-нѣмецк. кол. Ворз. у. 434, 435.
Горокъ, сел. Новг.-Сѣв. у. 172.
Гороховатка, с. Купянск. у. 172, 260.
Гороховатскія скалы въ Купян. у. 260.
Гороховщина, хут. Хорольск. у. 419.
Горошинъ, вол. мч. Хорольск. у. 70, 417.
Горѣлые см. Горѣлый Хуторъ.
Горѣлый Хуторъ ст. вѣтви Ворожб.-Сер. Буда. 336.
Грабаровка, ст. ж.-д. линіи Черниг.-Красное 365.
Грабовка, с. Козел. у. 347.
Грабовка, с. Хорольск. у. 419.
Грабово, с. Городн. у. 183.
Градижскъ, зашт. гор. Кременчугскаго у. 413.
Граково, с. Зміевск. у. 254.
Граково, ст. Харьк.-Балаш. ж. д. 254.
Графское, с. Волч. у. 258.
Гребенка, ст. ж.-д. линіи Кіевъ-Лозовая 381.
Гребенниковка, им. Сумск. у. 325.
Гребенькова, с. Сумск. у. 326.
Гребля Новая, с. Золотон. у. 411.
Греки 100.
Гремячая Большая, д. Мирг. у. 180, 421.
Гремячая Малая, д. Мирг. у. 421.
Гремячая, р. 421.
Гремячій, хут. Волч. у. 254.
Гречановка, слоб. Архырск. у. 205, 326.
Григоровка, ст. Либ.-Ром. ж. д. 162, 233, 343.
Григоровка, с. Конот. у. 434.
Григоровка, с. Харьк. у. 205, 286.
Григоровка-Бригадировка, им. Кобел. у. 413.
Григоровская экон., Конот. у. 434.
Гриневка, вол. с. Роменск. у. 431.
Гриневъ, вол. мч. Старод. у. 459.
Гриневскій лѣсъ 42.
Гричаниновка см. Гречановка.
Грузская рч. 291.
Грузское, с. Кролев. у. 343.
Грунь, вол. мч. Зеньк. у 190, 320.
Грунь, р. 425, 427.
Грунь, с. Лебед. у. 324.
Грунька рч. 320, 321.
Грунь Ташаньская, р. 389, 426.
Груньская вол. Зеньк. у. 195.
Грушеваха, сл. Изюм. у 275.
Грязное, с. Ахтыр. у 326.
Грязное, ст. Бѣлгор.-Сумск. ж. д. 326.
Гудимовка, им. Лебед. у. 324.
Гудовка, с. Новг.-Сѣв. у. 449.
Гудовъ, с. Мгл. у. 456.
Гужовка, с. Ворз. у. 361.
Гуки, с. Харьк. у. 287.
Гульбище, курганъ бл. Чернигова 66, 348.
Гуляевка, д. Новоз. у. 445.
Гуляй-Поле, сл. Зміевск. у. 272.
Гунны 65.
Гурбинцы, с. Прилуцк. у. 363.
Гюргевъ городокъ см. Остеръ.
Гусаровская, вол. Изюмск. у. 172.
Гусенка, сл. Купянск. у. 256.
Гусенка, ст. ж.-д. линіи Куп.-Волчанскъ 257.
Гусинка, рч. 256.
Густынскій мон. Прилуцк. у. 79, 362.
Густыня, урочищ. Прилуцк. у. 362.
Гута Новая, с. Новгор.-Сѣв. у. 337.
Гута Старая, с. Новг.-Сѣв. у. 337.
Гута Студенецкая, с. Сосн. у. 439.
Гуты, дер. Богод. у. 317.
Гуты, ст. Харьк.-Ник. ж. д. 316–317.
Гуты, хут. Гадячск. у. 205.
Гутянское, им. Богод. у. 317.

Даниловка, с. Изюмск. у. 275.
Даниловка, сл. Староб. у. 265.
Даниловка Большая, сл. Харьк. у. 202, 250.
Данино, с. Нѣж. у. 374.
Дараганщина с. см. Чернобаевское.
Дащенки, с. Лохвицк. у. 366.
Двурѣчная, сл. Купян. у. 260.
Двурѣчная, ст. Харьк.-Балаш. ж.-д. 260.
Двурѣчный Кутъ, с. Харьк. у. 288.
Деброво, с. см. Моисѣевка.
Дегтяри, с. Прилуцк. у. 363.
Дейкаловка, вол. с. Зеньк. у. 427.
Дейкаловка, хут. Полт. у. 209.
Деменка, с. Новозыбк. у. 210, 443.
Дементьевка, сл. Харьк. у. 248.
Демидовка, вол. с. Полт. у. 393.
Демянцы, вол. с. Переясл. у. 410.
Денисковичи, вол. с. Новоз. у. 442.
Деньги, с. Золотон. у. 369.
Дептовка, с. Конот. у. 434.
Дергачи, вол. сл. Харьк. у. 32, 34, 35, 36, 37, 38, 39, 40, 248.
Дергачи, ст. Курско-Харьк.-Севастоп. ж.-д. 248.
Держановка, вол. с. Козел. у. 375.
Деркачевка, с. Лебед. у. 482.
Деркульскій госуд. кон. заводъ Староб. у. 265.
Деркулъ, р. 265.
Десна, р. 7, 9, 34, 42, 64, 66, 67, 68, 69, 172, 173, 176, 183, 223, 224, 225, 226, 227, 234, 237, 340, 341, 342, 343, 344, 345, 347, 348, 350, 351, 352, 359, 360, 377, 404, 436, 437, 449, 451, 452.
Диканька, вол. с. Полт. у. 205, 304.
Диканька, с. Миргор. у. 42.
Диканьская экономія Мирг. у. 304.
Димерка, с. Остерск. у. 376.
Дмитровка, вол. с. Конотопск. у. 434.
Дмитровка, ст. Либ.-Ром. ж.-д. 162, 233, 433.
Дмитровскій хут. Богод. у. 205.
Днѣпровка, рч. 456.
Днѣпръ, р. 1, 2, 7, 8–9, 13, 16, 17, 19, 26, 28, 33, 34, 42, 50, 51, 55, 60, 61, 66, 67, 68, 69, 71, 73, 74, 77, 80, 90, 173, 176, 180, 194, 196, 218, 219, 220, 221, 223, 225, 226, 227, 228, 229, 230, 237, 264, 270, 273, 306, 309, 311, 370, 377, 378, 385, 399, 404–415.
Доброславовка, дер. Ахтырск. у. 320.
Добрянка, посадъ Городн. у. 440.
Довгелевка, пригор. слоб. Лебедина 323.
Довгиново, уроч. Старод. у. 459.
Долгошевка, пригор. сл. Купян. у. 259.
Долгенькая, сл. Изюм. у. 283.
Долгое, с. см. Крестителево.
Должанская вол. Изюмск. у. 199.
Должикъ, с. Харьк. у. 249–250.
Домантовъ, мч. Золотон. у. 369.
Домницкій-Рождественскій м. Черниг. у. 438.
Донецкій кряжъ 2.
Донецкое городище Харьк. у. 71, 269–270.
Донецъ, хут. Сосн. у. 438.
Донецъ Сѣверный, р. 1, 2, 12, 14, 17, 19, 20, 34, 42, 44, 50, 51, 61, 65, 66, 67, 71, 76, 77, 78, 80, 174, 176, 184, 219, 220, 221, 224, 233, 239, 252, 253, 254, 255, 257, 258, 259, 264, 265, 266, 267, 268, 269, 273, 274, 275, 280, 282, 283, 284, 285.
Донцовка, сл. Староб. у. 264.
Донцово, см. Донецъ хут.
Донъ, р. 2, 51, 60, 61, 67, 70, 76, 184, 194, 218, 219, 220, 264, 272, 385.
Дорогинка, с. Нѣж. у. 360.
Дорогинское им. Нѣж. у. 360–361.
Дорошенковъ, хут. Глуховск. у. 337.
Дочь, рч. 436.
Дочь, ст. Либ.-Ром. ж.-д. 233, 435.
Дохновичи, с. Старод. у. 63.
Драбово, им. Золотон. у. 367.
Драбовъ, вол. мч. Золотон. у. 367.
Дремайловка, вол. с. Нѣж. у. 347.
Дробышева, сл. Изюмск. у. 285.
Дробышевка, с. Новг.-Сѣв. у. 172, 173, 225, 345.
Дроздовица, с. Городн. у. 441.
Дроздовка, вол. с. Нѣж. у. 347.
Дроздовка, ст. Черн. ж.-д. вѣтви 348.
Дрока, рч. 435.
Дрябово-Барятинская ст. см. Бѣлоусовка.
Дубена, овр. Изюм. у. 285.
Дубинка, хут. Золотон. у. 369.
Дубна, рч. 461.
Дубница лѣтописн. см. Вубновъ.
Дубовая, рч. 365.
Дубовичи, мч. Глух. у. 343.
Дубовый Гай, с. Прилуцк. у. 365.
Дубовыя Гряды, с. Конст. у. 399.
Дубовязовка, им. Конот. у. 341.
Дубровка, им. Мирг. у. 420.
Дубровскій консв. заводъ, ст. ж.-д. лин. Кременчугъ-Ромны 420.
Дуванка, рч. 261.
Дуванка Нижняя, сл. Куп. у. 261.
Дудково, ст. Харьк.-Сев. ж.-д. 272.
Дунаецъ, с. Глуховск. у. 343.
Дунайская сл. Глуховск. у. 343.
Дурни, см. Туросно.
Душатинъ, вол. мч. Суражск. у. 454.
Дыра, хут. Суражск. у. 454.
Дьяковъ острогъ см. Богодуховъ.
Дѣвица Малая, вол. с. Прилуц. у. 362.
Дѣевка, дер. Кременч. у. 312.
Дяговка, рч. 438.

Евлашевка, с. Ворзн. у. 347.
Евреи 99.
Евсугъ, р. 264, 265.
Евсугъ, с. Староб. у. 172, 264.
Езучь, р. 339.
Еленка, пос. см. Еліонка.
Еленское, хут. Изюмск. у. 284.
Елецкій Успенскій мон. въ Черниговѣ 356.
Еліонка, пос. Старод. у. 209, 458.
Епифановка, сл. Староб. у. 267.
Еремѣевка, вол. мч. Золот. у. 193, 411.
Есмань, вол. с. Глух. у. 336.
Есмань, р. 335–336.
Ефремовка, с. Волч. у. 259.
Ефремовка, с. Зміевск. у. 273.

Жабина Ока, рч. 381.
Жабки, с. Лохв. у. 422.
Жабкина Лужа, уроч. Старод. у. 458.
Жабокрика, низина въ Лубен. у. 385.
Жадовъ Старый, вол. с. Новг.-Сѣв. у. 448.
Жаровъ Нижній, прист. на Днѣпрѣ 405.
Жастково, д. Мгл. у. 456.
Желни лѣтоп. гор. см. Жовнинъ.
Желѣзняки, ст. Вѣлгор.-Сумск. ж. д. 325.
Желѣзняки, с. Сумск. у. 325.
Жеребецъ, р. 220, 267.
Жеребятинъ, с. Переясл. у. 408.
Жеребятинъ, сл. Остерск. у. 64.
Жигайловка, вол. слоб. Ахтыр. у. 322.
Жихоръ, в. с. Харьк. у. 269.
Жмайлова балка, Валк. у. 271.
Жовнинъ, вол. мч. Золотон. у. 412.
Жоравка см. Журавка.
Жоравское озеро, Пирят. у. 381.
Жудилово, ст. Брянск.-Брест. ж. п. 460.
Жуки с. Полт. у. 304.
Жукинъ, вол. с. Остерск. у. 400.
Жукинъ, прист. на р. Деснѣ 400.
Жуковская экономія, Полт. у. 304.
Жуковщина, с. Остер. у. 194.
Журавка, вол. мч. Пирят. у. 365, 381.
Журавка, с. Новг.-Сѣв. у. 452.
Журавное с. Ахтырск. у. 319.

Заводы, сел. Изюмск. у. 174.
Заводъ, сл. Волч. у. 258.
Загоровка Великая, вол. с. Борзен. у. 346.
Загребля, пригор. сл. Купян. у. 259.
Задресновка см. Семіоновка.
Задыханный овр. въ Полтавѣ 295.
Зозулевка предм. Золотоноши 368.
Зазулевскій-Благовѣщенскій-Коробовскій мон. см. Золотоношскій-Заз.-Бл. Кор.
Займище, д. Суражск. у. 454.
Зайченцы, вол. с. Хорольск. у. 417.
Закотная, сл. Староб. у. 264.
Залоконскій шляхъ 329.
Залютинъ, с. Харьк. у. 286.
Замглай, болото Городн. у. 360.
Замостье, д. Прилуцк. у. 362.
Замостье, пригор. сл. г. Зміева 269.
Замковая гора въ г. Глинскѣ 428.
Замостье, см. Голтва.
Замышево, с. Новоз. у. 445.
Зарожное, с. Зміевск. у. 253.
Зарукавная, рч. 434.
Заруцкая, ст. вѣтви Ворожба-Сер. Буда 334.
Заруцкое, им. Глуховск. у. 334.
Заручье, пригор. Новг.-Сѣверска. 449.
Зарытый лѣтописн. городъ 71.
Зарѣчье, предм. г. Кобеляки 307.
Заречье, урочище Старод. у. 458.
Застриженье, урочище въ Черниговѣ 357.
Засулье, вол. с. Роменск. у. 431.
Засулье, с. Луб. у. 385.
Засулье, ст. ж. д. л. Кіево-Ловзовая 385.
Захарьевка, с. Волч. у. 259.
Зачепиловка, с. Конст. у. 398.
Зачуговка, пригород. слоб. Чугуева 252.
Заярчановка, пригор. сл. Староб. у. 262.
Згарь, рч. 367.
Згуровка, вол. с. Прилуцк. у. 380.
Згуровка, им. Прилуцк. у. 380.
Земляники Верхнія, им. Конст. у. 398.
Зеньковъ, уѣздн. гор. Полт. губ. 187, 192, 305, 425–427.
Зеньковскій уѣздъ Полтавск. губ. 158, 159, 160, 163, 172, 173, 180, 181, 187, 188, 190, 192, 195, 294, 305, 319, 320, 389, 426–427.
Зимовное, оз. Староб. у. 268.
Златоустовскій мон. Кролев. у. 341.
Злодѣевка, с. Мирг. у. 390.
Злодѣевка, слоб. см. Покровская.
Злынка, посадъ Новоз. у. 210, 442.
Злынка, ст. Брянскъ–Брестск. ж. п. 441.
Зміево городище на устьѣ р. Можа 71.
Зміевскій лѣсъ 43.
Зміевскій мон. близь Харькова 78.
Зміевскій-Николаевскій мон. Зміевск. у. 269.
Зміевскій уѣздъ, Харьк. губ. 2, 48, 71, 78, 80, 82, 99, 173, 214, 240, 251–255, 271–274.
Зміевъ, уѣздн. гор. Харьков. губ. 80, 187, 220, 245, 268, 269, 272.
Знаменское, с. Валк. у. 173, 271, 289.
Знаменское, вол. с. Изюм. у. 276.
Знобовка, рч. 337.
Золотоноша, р. 367, 368, 369, 370.
Золотоноша, ст. ж.-д. линіи Черниг.-Красное 368.
Золотоноша, уѣздн. гор. Полт. г. 368–369.
Золотоношскій - Зазулевскій Коробовскій - Благовѣщенскій мон. въ предм. Золотоноши 368.
Золотоношскій у., Полт. губ. 42, 55, 64, 70, 193, 199, 367–370, 411–412.
Золочевъ, заштат. гор. Харьк. губ. 249.
Зубани, вол. с. Хорольск. у. 417.
Зубовка, вол. с. Мирг. у. 388.
Зуевцы, мч. Мирг. у. 195, 421.
Зурмановъ, хут. Суражск. у. 443.
Зыбкая, рч. 442.
Зѣдиее, пригородн. пос. г. Зміева 269.

Ивангородъ, вол. мч. Ворзн. у. 346.
Иваница, вол. мч. Прилуц. у. 361.
Иванковцы, вол. с. Прилуцк. у. 363.
Ивановка, дер. Зміевск. у. 255.
Ивановка, сл. Харьк. у. 209, 213, 248.
Ивановскій, хут. Конот. у. 436.
Ивановское, село Богод. у. 249.
Ивахники, с. Лохв. у. 422.
Иваны, рч. 271.
Иваны, с. см. Знаменское.
Иваньковъ, с. Переясл. у. 378.
Ивойтенки Новые, вол. с. Мгл. у. 461.
Иволжинъ, хут. Сумск. у. 205, 330.
Ивотъ, вол. с. Новг.-Сѣв. у. 452.
Ивотъ, рч. 452.

Изюмскій лѣсъ 42.
Изюмскій уѣздъ, Харьк. губ. 2, 17–21, 47, 64, 71, 78, 80, 82, 129, 172, 174–175, 184–185, 187, 196, 199, 221, 240, 256, 274, 276, 282–287.
Изюмскій шляхъ 221.
Изюмъ, уѣзди. гор. Харьк. губ. 2, 43, 61, 76, 172, 174, 185, 220, 254, 260, 275, 280, 283, 284.
Ижняки, д. см. Кижняки.
Иква, рч. 378.
Иловскіе бояраки, лѣсъ 42.
Ильинскій-Троицкій мон. близъ Чернигова 359.
Ильинско-Антоніевск. пещеры близъ Чернигова, въ Ильинскомъ мон. 359.
Ильмень, сл. Волч. у.
Ипуть р. 66, 443, 454, 456.
Ирванецъ р. 42.
Иржавецъ Новый, с. Луб. у. 369, 420.
Ирклѣевъ, вол. мч. Золотон. у. 369.
Ирклѣевъ, рч. 368, 369.
Ирпа, рч. 445.
Исачки, с. Луб. у. 17, 384.
Исачковскій холмъ, Луб. у. 384.
Искрисковщина, им. Сумск. у. 338.
Искровка, с. Полт. у. 292.
Искровка, ст. Харьк.-Ник. ж. д. 292.
Исторопъ р. 325.
Исторопъ Велик., вол. слоб. Лебед. у. 325.
Исторопъ Малый, с. Лебед. у. 322.
Ичня, вол. мч. Борз. у. 188, 361.
Ичня, р. 361.
Ичня, ст. ж.-д. линіи Черниговъ-Красное 361.

Іеново, имѣн. Купянск. у. 260.
Іолчи, прист. на Днѣпрѣ 405.

Кабаново городище при впад. р. Уды въ Донецъ.
Кабанье, ст. ж.-д. линіи Купянскъ-Лисич. 266.
Кабанья, сл. Купянск. у. 266.
Кабыченская, сл. Староб. у. 265.
Кагамыкъ, р. 311, 415, 416.
Кагамыкъ, сел. Кременч. у. 311.
Кагарлики, сел. Нѣж. у. 157.
Казанскій мон. Зміевск. у. 272.
Казацкое, с. Козел. у. 375.
Казачья Лопань, село Харьк. у. 248.
Казачья Лопань, станція К.-Х. Севаст. ж.-д. 235, 248.
Калайденцы, с. Лубен. у. 195.
Калиберда см. Келеберда.
Калиновка, рч. 334.
Калміусская сакма 221.
Кальчиновка, с.–нѣмецк. кол. Ворз. у. 434.
Калюженцы, с. Прилуцк. у. 363.
Каменка, р. 263, 264, 283.
Каменка, с. Изюм. у. 19, 283, 284.
Каменка, сл. Купянск. у. 260.
Каменка, сл. Староб. у. 264.
Каменная Яруга, сл. Зміевск. у. 253.
Каменное, городище на устьѣ р. Можа 71.
Каменное, с. Лебед. у. 78, 172, 184, 425.
Каменное, уроч. Констант. у. 173.
Каменская слобода, вол. с. Новг.-Сѣв. у. 452.
Каменскій - Успенскій мон. Новоз. у. 446.
Каменный пригородокъ см. Каменное.
Камень, прист. на р. Деснѣ 452.
Камень, с. Новг.-Сѣв. у. 452.
Камка, ст. Либ.-Ром. ж.-д. 439.
Камышеваха, рч. 275, 290.
Камышеваха Вел., сл. Изюм. у. 275, 283.
Камышеваха, сл. Валк. у. 290.
Камышевка, ст. К.-Харьк.-Севаст. ж.-д. 248.
Камыши, вол. с. Зеньк. у. 426.
Камышна, р. 265.
Капитановка см. Свято-Дмитріевка.
Каплуновка, с. Богод. у. 317.
Капустинцы, вол. с. Гадяч. у. 425.
Капустинцы, с. Пирят. у. 381.
Караванъ, хут. Валк. у. 288.
Караванъ-Обозный, хут. Лебед. у. 323.
Карасевка, с. Харьк. у. 249.
Карачевка, ст. Курск.-Харьк.-Севаст. ж.-д. 269.
Карашечникъ см. Петропавловка.
Карловка, вол. мч. Конст. у. 205, 394–395.
Карловка, ст. ж.-д. л. Полтава-Константиноградъ 394.
Карловская экономія, Конст. у. 395.
Карна, рч. 442.
Карниловка, д. Новоз. у. 442.
Карниловское, им. Новоз. у. 442.
Карновичи, с. Новоз. у. 446.
Карновичи, ст. ж.-д. линіи Новоз.-Новг.-Сѣв. 446.
Карнѣевка, им. Конст. у. 398.
Карюковка, с. Сосниц. у. 202.
Касьянова Балка, рч. 304.
Касьянова гора, Изюм. у. 283.
Кашанье, с. Ост. у. 194.
Кегичевка, ст. ж.-д. л. Кіевъ-Лозовая 398.
Келеберда, вол. мч. Кременч. у. 14, 173, 413.
Келеберда, прист. на Днѣпрѣ 413.
Кекени см. Окня.
Кекенское им. Сумск. у. 332.
Кибинцы, вол. с. Миргор. у. 388.
Кижняки, с. Зеньк. у. 181, 427.
Кириковка, в. сл. Ахтырск. у. 318.
Кириковка, ст. Харьково-Николаевской ж.-д. 318.
Кириковка - Ахтырка Харьково-Никол. ж.-д. л. 318.
Кириловка, с. Новозыбк. у. 189.
Кириполь - Кириловка, с. Конст. у. 397.
Киселевка, с. Сосн. у. 438.
Кисловка, ст. ж.-д. линіи Купянскъ-Лисичанскъ 261.
Кистерка, рч. 449.
Кистеръ, вол. с. Старод. у. 449.
Китай-Городъ, вол. мч. Кобеляцкаго у. 307.
Китай-Городище, см. Ташань.
Кицай-Гора, гора 264.
Кишенка, вол. мч. Кобел. у. 414.
Кіево-Воронежская ж.-д. и ея вѣтви 338–377.
Кіево-Лозовская ж.-д. линія 274, 377–399.
Кіево - Петербургское шоссе 221, 360.
Кіевское городище, Нѣж. у. 374.
Кіевъ, конечн. ст. Кіево-Ворон. ж.-д. 377.
Кіенское болото, Черниг. у. 173. 359.
Кіяница, хут. и им. Сумск. у. 329–330.
Кладьковка, с. Борзн. у. 347.

Клевень, р. 335.
Кленовое, с. Богод. у. 205, 314.
Кленъ, рч. 454.
Клепачи, с. Луб. у. 195, 383.
Климовка, с. Конст. у. 396.
Климовка, слоб. Сумск. у. 333.
Климовъ, посадъ Новоз. у. 188, 200, 445.
Климовъ, ст. ж.-д. линіи Новоз.-Новг.-Сѣв. 445.
Клинцы, пос. Сураж. у. 208, 209, 214, 453.
Клинцы, ст. Брестъ-Брянск. ж. п. 453.
Клишка, вол. с. Кролев. у. 344.
Клугиновка, приг. сл. Чугуева 252.
Ключище, рч. 337.
Кляшторъ, уроч. въ г. Новг.-Сѣв. 452.
Кнышовка, вол. с. Гадяч. у. 425.
Княгининъ Лиманъ, с. Изюм. у. 275.
Княжая Лука, мч. Хорольск. у. 418.
Княжая гора, гора Золот. у. 64.
Княжая (-ой) пос. см. Млынка 458.
Кобелевка, с. Богод. у. 185, 315.
Кобеляки, ст. Харьково-Николаевской ж. д. 307.
Кобеляки, уѣзд. гор. Полтав. губ. 234, 307.
Кобелячка, рч. 307.
Кобелякій уѣздъ, Полт. губ. 22, 42, 47, 82, 99, 166, 187, 193, 294, 306–308, 393, 413–415.
Кобища, пригор. слоб. Лебедина 323.
Кобищаны, предм. г. Полтавы 299.
Кобычча, вол. мч. Козел. у. 375.
Кобычча, р. 375.
Кобычча, ст. Кіево-Ворон. ж. д. 375.
Кобылка, рч. 261.
Ковалевка, вол. мч. Зеньк. у. 389.
Ковалевка, с. Пирят. у. 381.
Ковалевка, село Полт. у. 305.
Ковалевка, им. Полт. у. 305.
Ковалевка, предм. Чернигова 352.
Ковалевскій, хут. Гадяч. у. 424.
Ковали, с. Лохв. у. 423.
Коврай, рч. 368, 411.
Коврай Большой, им. Золотон. у. 370.
Коврай, с. Золотон. у. 370.
Ковранецъ, рч. 370.
Ковсугъ, р. 264.
Ковчинъ, с. Черниг. у. 348.
Ковяги, слоб. Валк. у. 290.
Ковяги, ст. Харьк.-Ник. ж.-д. 234, 290.
Козары, мч. Козел. у. 375.
Козелецкій уѣздъ, Черниг. губ. 41, 157, 187, 347, 375–376, 402–404.
Козелецъ, уѣзд. гор. Черниг. губ. 402.
Козелъ, вол. с. Черниг. у. 360.
Козельщина, д. Козел. у. 308.
Козиловка, с. Сосн. у. 448.
Козинка, сл. Волч. у. 257.
Козіевка, сл. Богод. у. 317.
Козловка, с. Лохв. у. 423.
Козлово, в. с. см. Лебяжье 398.
Козловскій лѣсъ 42.
Козловъ, с. Переясл. у. 379.
Койлово, с. Переясл. у. 408.
Колеберда см. Келеберда.
Колодезь Бѣлый, ст. жел.-д. линіи Купянскъ-Волч. 257.
Коломакъ, вол. сл. Валк. у. 292.
Коломакъ, рч. 76, 80, 282, 290, 292.
Коломакъ, ст. Харьк.-Ник. ж. д. 292.
Коломацкій лѣсъ 43.
Колонтаевка, пригор. сл. 259.
Колонтаевъ, вол. сл. Богод. у. 291.
Колюжный, овр. Гадяч. у. 425.
Колядинъ Красный, вол. мч. Конот. у. 31, 37, 38, 39, 434.
Колядовка, сл. Староб. у. 264.
Комарикъ, прист. на Днѣпрѣ 405.
Комаровка, вол. с. Борзен. у. 347.
Комлячка, с. Гадяч. у. 429.
Комышна, вол. мч. Мирг. у. 421.
Конашевка, им. Борзн. у. 346.
Конашевка, с. Борзн. у. 346.
Кононовка, с. Пирят. у. 381.
Кононовка, ст. Курско-Харьк.-Севастоп. ж.-д. 381.
Конотопскій уѣздъ, Черниг. губ. 41, 163, 174, 339–341, 346, 433–435.
Конотопъ, ст. Кіево-Ворон. ж.-д. 339, 346.
Конотопъ, уѣзд. гор. Черниг. губ. 94, 97, 163, 173, 234, 339.
Конотопъ-Пироговка, ж.-д. вѣтвь Кіев.-Ворон. п. 341–346.
Константиновка, вол. сл. Богод. у. 291.
Константиновка, село Зміевск. у. 251.
Константиновка, с. Конст. у. 398.
Константиново, мч. Роменск. у. 432.
Константиновское им. Богодух. у. 291.
Константиноградскій уѣздъ, Полт. губ. 4, 17, 22, 42, 53, 55, 82, 135, 167, 173, 188, 205, 271, 272, 305, 306, 394–399.
Константиноградъ, ст. ж.-д. л. Полтава-Константиноградъ 396–397.
Константиноградъ, уѣзд. гор. Полтавской губ. 396–397.
Конятинъ, озеро Кролев. у. 343.
Копанское, им. Зміев. у. 273.
Кордюковка, рч. 357.
Кореневскій лѣсъ 42.
Коржовка, с. см. Голубовка.
Корниловка, с. Прилуцк. у. 364–365.
Корніевка, с. см. Надеждино 398.
Коробовка, с. Золотон. у. 369.
Коробочкино, вол. с. Зміевск. у. 255.
Корова, рч. 326.
Коровинцы, вол. с. Роменск. у. 431.
Коровка, р. 63.
Коропецъ, рч. 342.
Коропъ, заштт. гор. Кролев. у. 183, 187, 190, 342–343.
Корулькн, вол. с. Изюм. у. 276.
Корюковка, с. Сосн. у. 233, 439.
Корюковка, ст. ж.-д. вѣтви Низковка-Корюк. 439.
Костевка, д. Ахт. у. 64.
Костевщина см. Костевые хут.
Костевые хутора Лебед. у. 323.
Костобобръ, вол. с. Новг.-Сѣв. у. 447.
Костобобръ, ст. ж.-д. линіи Новоз.-Новг.-Сѣв. 447.
Костяково, с. Мгл. у. 461.
Косы, ст. см. Гуляй-Поле.
Котельва, вол. сл. Ахтырск. у. 184, 188, 195, 319.
Котельва Средняя, рч. 291.
Котляково, см. Костяково.

Котовка, им. Волч. у. 257.
Кочерги, с. Глуховск. у. 173, 335.
Кочетокъ, с. Волч. у. 253.
Кочубеевка, ст. Харьк.-Ник. ж.-д. 292.
Кошары, вол. с. Конот. у. 339.
Кошары, им. Конотопск. у. 339.
Кошмановка, с. см. Тагамлыкъ.
Краматорская, ст. ж.-д. линіи Лозов.-Попасная. 285.
Краматорская - Ясиноватая вѣтвь Харьк.-Сев. ж.-д. 285.
Крапивна, рч. 367–368, 369.
Крапивна, вол. с. Золотон. у. 369.
Крапивна (-ное), с. Конот. у. 434.
Красная, рч. 220, 260, 261, 266, 267.
Красное, вол. с. Конот. у. 340.
Красное, ст. ж.-д. вѣтви Черниговъ-Красное 370.
Краснокутскъ, заштт. гор. Богодуховскаго у. 47, 290, 291.
Краснопавловка, ст. Харьк.-Сев. ж.-д. 235, 274.
Краснополье, вол. слоб. Ахтыр. у. 326.
Краснополье Старое, с. Переяславскаго у. 408.
Кременецъ, гора бл. г. Изюма 2, 283.
Кременное, ст. ж.-д. линіи Купянск.-Лисич. 267.
Кременчугскій уѣздъ, Полтав. губ. 42, 47, 64, 99, 158, 308, 412–416.
Кременчугъ, прист. на Днѣпрѣ 413.
Кременчугъ, ст. Харьково-Никол. ж. д. 310.
Кременчугъ-Ромны линія Либаво-Ром.-Крем. жел. дороги, составл. вѣтвь Харьк.-Ник. ж.-д. 415–433.
Кременчугъ, уѣздн. гор. Полт. губ. 13, 14, 33, 64, 91, 94, 97, 157, 173, 205, 206, 207–209, 212, 214, 215, 225, 227, 229, 230, 234, 305, 308, 309–311.
Креслянъ, с. Прил. у. 63.
Крестителево, с. Золотон. у. 368.
Кривая Руда, рч. 417, 418.
Кривое озеро Изюмск. у. 175.
Кривое оз. Кобел. у. 414.
Кривохатки, предм. Полтавы 299.
Кривошеевка, ст. ж.-д. линіи Купянскъ-Лисич. 261.
Кривская, сл. Староб. у. 265.
Крига, р. 332, 338.
Криница, рч. 435.
Кринка, рч. 416.
Кринки Больш., вол. с. Кременч. у. 416.
Криски, им. Кролев. у. 344.
Кролевецкій уѣздъ, Черниг. губ. 44, 45, 47, 48, 66, 163, 172, 182, 183, 187, 190, 192, 194, 341–344.
Кролевецъ, ст. ж.-д. вѣтви Конотопъ-Пироговка 342.
Кролевецъ, уѣздн. гор. Черниг. губ. 192, 222, 223, 229, 342.
Круглянъ, уроч. Кобел. у. 306.
Крупицкіе - Батуринскіе муж. мон. Конот. у. 341.
Крупольскій, мч. Переясл. у. 379.
Крупское, с. Золотон. у. 369.
Крутой Берегъ, село Полт. у. 299–300.
Круты, с. Нѣж. у. 157, 347.
Круты, ст. Кіево-Ворон. ж. д. 346–347.
Кручикъ, с. Богод. у. 316.
Крыга см. Бѣлополье.
Крюковъ, пос. Кременч. у. 14, 173, 225, 310–312.
Кудинъ, рч. 346.
Кудлаевка, дер. Новг.-Сѣв. у. 452.
Кудново, лѣтописн. село 410.
Кудряшевка, с. Харьк. губ. 267.
Куземинъ (-но), вол. мч. Зеньк. у. 159, 181, 319.
Куземовка, с. Куп. у. 261.
Кузьминская вол. Зеньк. у. 195.
Кукулевскій хут. Валк. у. 289.
Кулажинцы, с. Козел. у. 376.
Кулики, предм. Полтавы 299.
Куличга, им. Лебед. у. 324.
Кунашевка см. Конашевка.
Кунье, вол. с. Изюм. у. 284.
Купянка, рч. 259.
Купянская вол. Купянск. у. 197.
Купянскій уѣздъ, Харьк. губ. 53, 64, 71, 78, 99, 127, 168, 172, 196, 197, 199, 221, 256, 260–262, 267–268.
Купянско - Волчанская ж.-д. вѣтвь 256–259.
Купянскъ-Лисичанская ж.-д. вѣтвь 261, 266–267.
Купянскъ-узловой, ст. ж.-дор. линіи Куп.-Волч. 261, 256, 259.
Купянскъ, уѣздн. гор. Харьк. губ. 37, 64, 235, 236, 238, 256, 259, 260.
Курень, с. Конот. у. 346.
Куренька, мч. Лохв. у. 366.
Курковичи, с. Старод. у. 447.
Курманы, вол. с. Роменск. у. 432.
Курманы см. Половцы.
Курско - Харьково - Севастопольская жел. дор. 247–250, 269–274.
Курчановка, дер. Кременч. у. 312.
Куряжскій - Преображенскій, мон. бл. Харькова 78, 244, 246, 287.
Куряжъ, гора, Харьк. у. 287.
Куряжъ, с. Харьк. у. 159.
Курячевка, в. сл. Староб. у. 265.
Кусталово, с. Константиногр. у. 306.
Кусталовская экономія, им. Константиногр. у. 306.
Кутокъ, с. см. Скитокъ.
Кутъ Красный см. Краснокутскъ.
Кутъ Снѣжковъ см. Снѣжковъ.
Кухмистерская, фабр. сл. Остер, у. 212, 377.
Кучаковъ, дер. Переяс. у. 378.
Кучеровка, с. Глуховск. у. 334.
Къснятинъ см. Снѣтинъ.

Лавинка, рч. 440.
Лавинь, мч. Городн. у. 183, 213, 440.
Лавы, с. Сосн. у. 438.
Лагери, с. Зміевск. у. 255.
Лазорева вол. Луб. у. 160.
Лазорки, вол. с. Луб. у. 382.
Лазорки, ст. ж.-д. линіи Кіевъ-Лозовая 382.
Ладинка, рч. 365.
Ладинскій - Покровскій мон. Прилуцк. у. 79, 365.
Ладинъ, с. Прилуцк. у. 365.
Лазьки, с. Зеньк. у. 181, 427.
Ланная, р. 396.
Ланная, ст. ж.-д. л. Полт.-Константиноградъ 396.
Ларионовка, с. Старод. у. 66.
Лебединскій уѣздъ, Харьк. губ. 48, 78, 163, 172, 184, 192, 320–325, 331–332, 425, 431–433.
Лебединъ, ст. вѣтви Воромля-Леб. 323.
Лебединъ, уѣздн. гор. Харьк. губ. 79, 219, 323.

Лебеховка, с. Кременч. у. 412.
Лебяжье, вол. с. Конст. у. 398.
Лебяжье, с. Зміев. у. 255.
Левада, с. см. Коврай.
Левки, ст. ж.-д. линіи Черниг.-Красное 361.
Леманъ, ст. ж.-д. л. Кіевъ-Лозовая 390.
Лемеши, с. Козелецк. у. 403, 404.
Лемешовка, с. Пирят. у. 381.
Лехновка, вол. с. Переясл. у. 379.
Либаво-Роменская ж. д. 433–441.
Лизогубовка, с. Мглинск. у. 461.
Лиманъ, сл. Зміевск. у. 269.
Лиманъ, сл. Изюмск. у. 267.
Лиманъ, сл. Староб. у. 264.
Лиманъ Большой, озеро Зміев. у. 269.
Лимаревскій госуд. конск. заводъ Староб. у. 265.
Линовица, вол. с. Пирят. у. 365.
Линовица, ст. ж.-д. линіи Черн.-Красное 365.
Липенское городище см. Сумы.
Липецъ, р. 250.
Липовая Долина, вол. с. Гадяч. у. 195, 429.
Липняги Большіе, д. Хорольск. у. 417.
Липовое, с. Кременч. у. 418.
Липовое, с. Роменск. у. 433.
Липцы, вол. сл. Харьк. у. 250.
Лисицина гора въ Любечѣ 407.
Лисичанскъ, ст. ж.-д. линіи Купянскъ-Лисич. 236, 238, 268.
Лисогоръ, рч. 363, 364, 433.
Лиственъ, лѣтописный городъ 67.
Литвиновка, вол. сл. Староб. у. 265.
Литвяки, с. Луб. у. 384.
Лихачевка, с. Богод. у. 293.
Лихачево, ст. Харьк.-Сев. ж. д. 235, 273.
Лихачевъ, с. Козел. у. 375.
Лободовка, с. см. Сторожево.
Ловать, р. 218.
Ловинь, мч. см. Лавинь.
Ловра, рч. 336.
Лоевъ, прист. на Днѣпрѣ 407.
Лозная, рч. 261.
Лозовая, рч. 274.
Лозовая - Попасная линія, Харьково-Сев. ж. д. 274–279, 285–286.
Лозовая, узловая ст. 274.
Лозовенька, сл. Зміевск. у. 274.
Лозовый Яръ, с. Пирят. у. 381.
Локня Малая, р. 428.
Локня, рч. 330, 334.
Локня, с. Сумск. у. 330.
Локотки, с. Глух. у. 345.
Ломакина, рч. 316.
Ломъ, оз. Сосницк. у. 437.
Лопань, р. 15, 46, 220, 242, 244, 247, 251.
Лопатинъ, рч. 452.
Лосевка, дер. Лебед. у. 321.
Лосиновка, вол. мч. Нѣж. у. 374.
Лосьи Годовы см. Лосиновка.
Лохвица-Гадячъ, ж. д. в. 423.
Лохвица, р. 63, 422.
Лохвица, ст. ж.-д. л. Кременч.-Ромны 422.
Лохвица, уѣздн. гор. Полт. губ. 221, 422.
Лохвицкій уѣздъ, Полт. губ. 63, 161, 182, 185, 190, 194, 195, 196, 197, 365–366, 421–423, 427–428.
Лтава см. Полтава.
Лубенскій мон. близь Лубенъ 79, 384.
Лубенскій уѣздъ, Полт. губ. 11, 42, 48, 63, 67, 70, 79, 101, 105, 124, 158, 159, 160, 195, 367, 369, 382–385, 415, 419–421.
Лубно см. Лубны.
Лубны, ст. ж.-д. линіи Кіевъ-Лозовая 70, 382.
Лубны, уѣздн. гор. Полт. губ. 24, 63, 67, 157, 221, 231, 382–383.
Лубяной, хут. Валк. у. 212.
Лужки, пос. Стародуб. у. 209, 445.
Лука, вол. с. Лохв. у. 427.
Лука Красная, вол. с. Гадяч. у. 425.
Лукомье, мч. Лубенск. у. 67, 419.
Лукомль см. Лукомье.
Лутище, с. Ахтырск. у. 319.
Лучка, с. Гадяч. у. 424.
Лучники, с. Кролев. у 344.
Лысая Гора, см. Богуславская сл.
Лысая гора см. Бутовая.
Лысая гора, уроч. Лубенск. у. 385.
Лысяки, ст. ж.-д. л. Кіево-Лозовая 393.
Лыщицы, вол. с. Старод. у. 456.
Льто см. Борисполь.
Лѣнивка, сл. Зміевск. у. 272.
Лѣсковицы, предм. Чернигова 352.
Лѣсовая Слободка, с. Лохв. у. 63, 182, 196.
Лѣтки, мч. Остерск. у. 188, 400.
Лѣтки, прист. на р. Деснѣ 400.
Любарцы, вол. с. Переясл. у. 379.
Любечъ, вол. мч. Городн. у. 66, 67, 219, 405–407.
Любечъ, прист. на Днѣпрѣ 224, 405.
Люботинъ, вол. сл. Валк. у. 288.
Люботинъ-Ворожба, ж.-д. линія см. Харьковъ-Люб.-Ворожбянская.
Люботинъ, ст. Харьково-Ник. ж. д. 288, 312.
Людковъ, вол. пригор. с. Новоз. у. 210, 443.
Лютенька, вол. мч. Гадяч. у. 424.
Лютенька, рч. 424.
Лютеньскіе Будищи, Зеньк. у. 427.
Лютовка, с. Богод. у. 249.
Люценовка, с. Лебед. у. 331.
Лялинцы, вол. с. Золотон. у. 412.
Лящовка, с. Золотон. у. 369.

Мажево, с. см. Мазинки.
Мазаново, хут. Изюмск. у. 267.
Мазепина гора въ Любечѣ 407.
Мазинки, с. Переясл. у. 379.
Майданное оз. см. Вейсово.
Макаровка, хут. Изюмск. у. 254.
Макіевка, вол. с. Нѣж. у. 373.
Макошинъ, прист. на Деснѣ 224, 225, 234, 436.
Макошинъ, с. Сосницк. у. 436.
Макошинъ, ст. Либ.-Ром. ж. д. 436.
Максаковскій - Преображенскій мон. Сосн. у. 437.
Максаковъ, прист. на Деснѣ. 436.
Максимовка, с. Кременч. у. 418.
Максимовка, ст. Харьк.-Никол. ж. д. 313, 314.
Маламановка, дер. Кременч. у. 312.
Маленванчиковъ яръ, овр. Кобеляцк. у. 307.
Малиновка, с. Зміевск. у. 254.
Мало-Даниловка, с. Харьк. у. 248.

Мало - Перещепинская, ст. Харьк.-Ник. ж. д. 234.
Малороссы 73, 97.
Малотеча, рч. 452.
Малошановка, дер. Кременч. у. 311.
Мамаевка, с. Пирят. у. 365.
Мамекинъ, вол. с. Новг.-Сѣв. у. 453.
Малино-Островскій мон. Новозыбковскаго у. 442.
Манжелейка, рч. 416.
Манжелія, вол. мч. Кременч. у. 416.
Мануйловка, с. Зеньк. у. 426.
Мануйловъ-Буеракъ, хут. Валковск. у. 173, 289.
Манюки, с. Новоз. у. 444.
Марковка, вол. сл. Лебед. у. 331.
Марковка, вол. с. Староб. у. 265.
Марковка, хут. см. Макаровка.
Мартовая, сл. Волч. у. 254.
Мартыновка, с. Борзн. у. 346.
Марчихина Буда, вол. мч. Глух. у. 336.
Марьинское, с. Богод. у. 173, 293.
Марьяновка, д. Волчанск. у. 259.
Матуча, рч. 360.
Мачехи, мѣст. Полт. у. 42, 303.
Машевъ, с. Новг.-Сѣв. у. 448.
Машевка, им. Конст. у. 394.
Машевка, с. Конст. у. 394.
Маяки сел. Изюмск. у. 174, 285.
Маячка, вол. мч. Кобеляцк. у. 306.
Маячка, р. 276.
Маяцкое оз. см. Вейсово.
Мгарскій - Преображенскій мон. см. Лубенскій.
Мгаръ, с. Луб. у. 159, 384.
Мглинскій уѣздъ, Черниг. губ. 46, 47, 99, 146, 148, 159, 161, 196, 207, 456, 461–463.
Мглинъ, уѣздн. гор. Черниг. губ. 146, 213, 455–457.
Медвѣдевка, с. Конст. у. 272.
Медвѣжье, с. Роменск. у. 433.
Меджиричи кол. см. Мезеричи.
Межигорье, прист. на Днѣпрѣ 404.
Мезеновка, им. Ахтыр. у. 326.
Мезеновка, с. Ахтыр. у. 326.
Мезеричи Новые, кол. Сураж. у. 454.
Мезинъ, пристань на Деснѣ 225.
Межиричи, сел. Лебед. у. 172, 184.
Мейдеровъ овр. въ Кременч. у. 312.
Мелеки, с. Лохв. у. 197.
Мельники, вол. с. Золотон. у. 369.
Мена, вол. мч. Сосн. у. 161, 437.
Мена, рч. 437, 438.
Мена, ст. Либ.-Ром. ж. д. 234, 437.
Менониты 342, 344.
Мерефа, рч. 270.
Мерефа, сл. Харьк. у. 270.
Мерефа, ст. Курск.-Х.-Сев. ж. д. 270.
Мерефа-Люботинъ, соедин. ж. д. вѣтвь 271.
Мериновка, с. Старод. у 66, 458.
Мерла, р. 47, 290, 291, 292, 293, 314, 317.
Мерчикъ, р. 220, 313.
Мерчикъ, ст. Харьково-Никол. ж. д. 312.
Мерчикъ Мокрый, рч. 312.
Мерчикъ Старый, в. сл. Валк. у. 312.
Мечебилова, сл. Изюмск. у. 275.
Мечетная, рч. 267.
Мизиричи кол. см. Мезеричи.
Минушка, рч. 456.
Миргородскій уѣздъ, Полт. губ. 12, 112, 172, 180, 181, 190, 192, 193, 195, 386–392, 420, 421–422, 424.
Миргородъ, уѣздн. гор. Полт. губ. 182, 192, 294, 299, 386–388.
Мирное, с. Богод. у. 313.
Митченки, с. Конот. у. 340.
Митьковка, пос. Новоз. у. 445.
Михайловка, вол. слоб. Лебед. у. 323.
Михайловка, с. Изюм. у. 276.
Михайловка, с. Пирят. у. 366.
Михайловская, сл. Зміевск. у. 273–274.
Михайловская ст. см. Юрасовка.
Михайловскій хут. Глух. у. 337.
Михальчинская Слободка, мч. Новг.-Сѣв. у. 449.
Мишурино, прист. на Днѣпрѣ 413.
Млины Новые, мч. Сосницк. у. 435–436.
Млынка, пос. Старод. у. 458.
Многа, рч. 194, 366, 423.
Могерки, предм. г. Нѣжина. 370.
Могилевское, предм. г. Нѣжина 370.
Могилки, урочище въ Черниговѣ 357.
Могрица, слоб. Сумск. у. 330.
Можаровъ, хут. Конст. у. 398.
Мошь, р. 71, 76, 269, 272, 274, 282, 289, 290.
Мозолѣевка, вол. с. Кременч. у. 412.
Моисѣевка, с. Хорольск. у. 419.
Мокіевка, им. Нѣж. у. 373.
Молодовое, с. Волч. у. 254.
Монастырище, вол. с. Нѣж. у. 373.
Монголы 293.
Моровскъ, вол. с. Остерск. у. 404.
Моровскъ, прист. на Деснѣ 404.
Морозовка мч. см. Чигирина Дубрава.
Мороча, рч. 338.
Московка, рч. 454.
Московская, слоб. предм. Чернигова 352.
Москаленки, с. Золотон. у. 411.
Мостищи, с. Козел. у. 376.
Мостки, сл. Староб. у. 262.
Мринъ, вол. мч. Нѣж. у. 374.
Муравейка, ст. ж. д. вѣтви Черниг.-Красное 348.
Муравскій шляхъ 272.
Муратовская вол. Староб. у. 195.
Мурафа, рч. 313.
Мурафа, сл. Богод. у. 313.
Муромо-Рязанское княжество 69.
Мутинка, рч. 341.
Мутинъ, вол. с. Кролев. у. 341.
Мухначево городище, на устьѣ р. Можа 71.
Мѣловатка, сл. Куп. у. 261, 266.
Мѣловая, рч. 265.
Мѣна см. Мена.

Навозовъ, прист. на Днѣпрѣ 405.
Надеждино, с. Конст. у. 398.
Найденовка, прист. на Деснѣ 404.
Накатиха, хут. Изюм. у. 280.
Налѣски, прист. на Днѣпрѣ 411.

Напрасновка, хут. Новг.-Сѣверскаго у.
Натальинская эконом., Конст. у. 397.
Наумовскій хут. Ахтырск. у. 326.
Наумовскій, хут. Сумск. у. 205.
Неглюбка, с. Суражск. у. 442.
Недогарокъ, вол. с. Кременч. у. 413.
Недра, рч. 375, 376.
Недригайловъ, зашт. г. Лебед. у. 64, 78, 432.
Некременное, с. Изюм. у. 276.
Нерда, р. 379.
Нетріусъ, рч. 283.
Нефороща, мч. Константиногр. у. 305.
Нехаевка, с. Сосн. у. 436.
Нехаевъ, хут. Староб. у. 265.
Нехайки, с. Пирят. у. 367.
Нижнее, с. Староб. у. 458.
Низковка-Корюковка, ж.-д. вѣтвь 439.
Низковка, с. Сосн. у. 439.
Низковка, ст. Либ.-Ром. ж. д. 439.
Низы, с. Сумск. у. 324.
Никитовка Полковая, вол. сл. Богод. у. 317.
Никитовка, с. Ахтыр. у. 322.
Николаевка, с. Конст. у. 398.
Николаевка, с. Сумск. у 204, 331.
Николаевка, сл. Волч. у. 257, 259.
Николаевка, сл. Изюм. у. 185, 285.
Николаевская вол. Изюмск. у. 172.
Николаевская пуст. Глух. у. 335.
Николаевскій - Харьковскій Стрѣлецкій мон. бл. Харькова 250.
Николаевско-Ульяновское им. Сумск. у. 331.
Николка, рч. 413.
Никольская пустынь, прист. по р. Деснѣ 400.
Никольская, сл. Волч. у. 257.
Никольская, сл. Изюм. у. 280.
Никольская Слободка, с. Остер. у. 64.
Никольскій монаст. Сураж. у. 454.
Никольское сл. см. Камышеваха.
Никольское, сл. Староб. у. 265.
Нищеретова, сл. Староб. у. 263.
Новгородокъ см. Новгородъ-Сѣверскъ.
Новгородъ - Сѣверскій уѣздъ, Черниг. губ. 47, 66, 99, 104, 146, 161, 172, 173, 183, 212, 225, 337, 345, 447–453.
Новгородъ-Сѣверское княжество 69.
Новгородъ - Сѣверскъ, ст. Новоз. подъѣзд. пути 449.
Новгородъ - Сѣверскъ, уѣздн. гор. Черниг. губ. 63, 77, 172, 225, 449–452.
Новаки, с. Луб. у. 385.
Новая Аврамовка, вол. с. Хорольск. у. 418.
Новоалександровскій госуд. кон. зав., Староб. у. 264.
Ново-Андреевка, с. Зміевск. у. 269.
Ново-Астрахань, сл. Староб. у. 262, 267.
Ново-Ахтырка, с. Староб. у. 268.
Ново-Борисоглѣбскъ, с. Зміев. у. 255.
Ново-Бурлуцкое, с. Волч. у. 256.
Ново-Бѣлгородъ, сл. Волч. у. 253–254.
Ново-Бѣленькая, сл. Староб. у. 264.
Новогеоргіевскъ, прист. на Днѣпрѣ 412–413.
Ново-Глуховъ, сл. Куп. у. 267.
Новое, с. Валк. у. 271.
Ново - Екатеринославль, сл. Куп. у. 261.
Ново-Екатеринославъ см. Сватова-Лучка.
Новое Мѣсто, зашт. гор. Новоз. у. 443.
Новое Мѣсто, предм. г. Нѣжина 370.
Новое Мѣсто, урочище въ Черниговѣ 357.
Новозыбковскій поѣздн. путь см. Новоз.-Новгор.-Сѣв. ж. д. л.
Новозыбковскій уѣздъ, Черн. губ. 99, 126, 157, 159, 188, 189, 196, 209, 210, 217, 442–448.
Новозыбковъ, ст. Брестъ-Брянск. ж. п. 232, 442.
Новозыбковъ–Новг.-Сѣверскъ ж. д. линія 345, 445–449.
Новозыбковъ, уѣздн. гор. Черн. губ. 31, 32, 34, 35, 36, 37, 38, 39, 40, 146, 205, 207, 210, 213, 442.
Ново-Красная, сл. Куп. у. 261.
Ново-Краснянка, сл. Куп. у. 267.
Ново-Николаевка, с. Куп. у. 256.
Ново-Никольское, сел. Куп. у. 266.
Новополье, им. Новоз. у. 446.
Ново-Псковъ, сл. Староб. у. 264.
Новооткрытая, дер. Ахтырск. у. 320.
Новоселица см. Конотопъ.
Новоселки, ст. Кіево-Ворон. ж. д. 338.
Новоселовка, с. см. Сторожево.
Новоселовка, сл. Изюм. у. 283.
Ново-Серпуховъ, сл. Зміевск. у. 254.
Ново - Спасское, сл. Волч. у. 258.
Ново-Суховка, им. Сумск. у. 331.
Носовка, вол. мч. Нѣж. у. 388.
Носовка, ст. Кіево-Ворон. ж. д. 374.
Нѣжинскій уѣздъ, Черниг. губ. 41, 48, 85, 99, 100, 157, 161, 347–348, 360, 370–375.
Нѣжинское городище, Нѣж. у. 374.
Нѣжинъ, ст. Кіево-Ворон. ж. пути 162, 370.
Нѣжинъ, уѣздн. гор. Черниг. губ. 31, 32, 34, 35, 36, 37, 39, 40, 80, 94, 97, 223, 370–378.
Нѣмцы - колонисты 100, 394, 434–435.

Обитка Сухая, рч. 265.
Обозновка, им. Кременч. у. 416.
Оболонь, вол. мч. Хорольск. у. 417.
Оболонь, им. Хорольск. у. 417.
Оболонье, с. Кролевецк. у. 183.
Ображѣевка, с. Новг.-Сѣв. у. 345.
Обры см. Авары.
Обтовъ, с. Кролевецк. у. 342.
Обуховка Великая, с. Мирг. у. 389.
Обуховка, им. Миргор. у. 389.
Овнянка, рч. 389.
Огульцы, вол. с. Валк. у. 172, 184, 289.
Озеры, вол. мч. Кобел. у. 307.
Озеряне, вол. с. Лохв. у. 422.
Озеряне, с. Козелецк. у. 376.
Озерянка, рч. 270.
Озерянская-Богородичн. пуст. Харьк. у. 270.
Озерянское, им. Козел. у. 376.
Окня, д. Сумск. у. 332.

Олава, рч. 431.
Олава, хут. Роменск. у. 433.
Олешня р. 323, 329.
Олешня см. Алешня.
Олишевка, вол. мч. Козел. у. 187, 347.
Олъто см. Борисполь.
Ольховатка, сл. Волч. у. 257.
Ольховая Голтва, рч. 393.
Ольховый Рогъ, им. Конст. у. 398.
Ольшана, вол. с. Прилуцк. у. 361.
Ольшана, вол. сл. Лебед. у. 432.
Ольшана (-ы, -ая), сл. Харьк. у. 199, 288.
Ольшаная, сл. Куп. у. 260.
Ольшанка, вол. с. Луб. у. 383.
Ольшанка, рч. 288, 312, 323, 383.
Ольшанка, хут. Сумск. у. 173.
Ольшаное, с. Сосн. у. 437.
Ольшанскій город. см. Алешня 321.
Ольшанъ, прит. р. Псла 220.
Омбыни, с. Ворзен. у. 157.
Омельникъ, вол. мч. Крем. у. 311.
Омельничекъ, рч. 416.
Омельничекъ Сухой, рч. 415.
Онуфріевская гора въ Любечѣ 407.
Опошня (–е), мч. Зеньковск. у. 159, 172, 181, 182, 187, 426.
Ординка, сл. Валк. у. 271.
Ордынка см. Ординка.
Орель, р. 2, 10, 13, 76, 176, 221, 273, 305, 306, 307, 396, 397, 398, 398—399, 415.
Орелька, ст. ж. д. л. Кіевъ-Лозовая 399.
Оржица, вол. мч. Прилуцк. у. 369.
Оржица, рч. 63, 369, 381.
Оржица Гнилая, рч. 367.
Оржица Сухая, рч. 367.
Орликъ, прист. на Днѣпрѣ 414.
Орликъ Новый, вол. мч. Кобел. у. 414.
Орликъ Старый, вол. мч. Кобел. у. 414.
Орлиновка, с. Новоз. у. 188.
Орловка, мч. Новг.-Сѣв. у. 448.
Орловская балка, Изюмск. у. 275.
Орчиковая Чернетчина, с. Констант. у. 396.
Орчикъ, р. 273, 395—396.
Орѣховатка, хут. Изюмск. у. 18, 285.
Осиная рч. 288.
Осиновка, сл. Староб. у. 264.
Осиновка, пригор. сл. Чугуева 282.
Осиновская вол. Староб. у. 196.
Осичная балка Зеньк. у. 426.
Осколъ р. 12, 76, 77, 78, 219, 260, 284.
Основа, Харьк. у. 246, 251.
Осота, рч. 344.
Остаповка, вол. с. Лохв. у. 422.
Остаповка, с. Мирг. у. 192, 421.
Остапье, вол. мч. Хор. у. 392.
Остерскій у., Черниговск. губ. 42, 45, 47, 64, 104, 129, 143, 188, 194, 195, 212, 376—378, 400—405.
Остеръ, р. 34, 259, 346, 347, 370, 372, 374, 375, 400, 402, 404.
Остеръ, уѣздн. гор. Черн. губ. 64, 69, 194, 220, 400—401.
Островъ, уроч. Мирг. у. 390.
Осьмаки, с. Кролев. у. 172, 183.
Отлогая рч. 271.
Отрадное, им. Куп. у. 260.
Отрады, с. см. Отрадное.
Охоньки, с. Прилуцк. у. 363.
Охочая, сл. Зм. у. 272.
Охромѣевичи, вол. мч. Сосн. у. 439.
Очеретино, с. Изюмск. у. 276.
Очеретянка, рч. 431.
Очинское озеро, Новг.-Сѣв. у. 452.
Очкино, им. Новг.-Сѣв. у. 452.
Очкинъ, вол. с. Новг.-Сѣв. у. 452.

Павленки, с. предм. Полтавы 304.
Павловка, вол. с. Сумск. у. 338.
Павловка, рч. 338.
Павловка, с. Староб. у. 263.
Павловка, с. Харьк. у. 212.
Павловка Великая, вол. с. Зеньк. у. 159, 427.
Павловка Великая, с. Гадяч. у. 195.
Павлово, с. Валк. у. 270.
Павловъ, хут. Богод. у. 313.
Пакопка, рч. 444.
Пальмира, мч. Золотон. у. 367.
Пальмира, ст. ж.-д. линіи Черниговъ-Красное 367.
Пальчикъ, с. Конот. у. 435.
Панасовка, дер. Куп. у. 260.
Панъ-Ивановка, с. Харьк. у. 313.
Паньская балка, Валк. у 270.
Паньское, мч. Золотон. у. 193, 412.
Панютино, ст. Харьк.-Сев. ж. д. 234, 235, 274.
Панянка, овр. въ Полтавѣ 295.
Паперня, с. Городн. у. 183.
Парасковѣевка, село Полт. у. 293.
Парасковѣя, с. Конст. у. 272.
Парафіевка, вос. с. Борз. у. 361.
Парафіевское, им. Борз. у. 361.
Паромная коса противъ г. Канева 411.
Пархома, оз. Переясл. у. 410.
Пархомовка, вол. с. Богод. у. 291.
Пассековка с. см. Ново-Спасское.
Паськовка, им. Константиногр. у. 305.
Пашковка, с. Нѣж. у. 373.
Пенязовщина, им. Нѣж. у. 348.
Переводъ, рч. 365, 366.
Перевозъ Великій, с. Мирг. у. 389.
Переволока, см. Переволочна Прилуцк. у.
Переволочна (-ое), вол. мч. Прилуцк. у. 70, 362—363.
Переволочна, мч. Кобел. у. 413—414.
Перегоновка, сел. Кобел. у. 307.
Передѣлка, рч. 439.
Пересажъ, им. Городн. у. 406.
Пересажъ, с. Городн. у. 407.
Пересѣчное, с. Харьк. у. 159, 288.
Перекоповка, с. Роменск. у. 428.
Перекопскій валъ, Зміевск. у. 272.
Перекопъ, вол. сл. Валк. у. 290.
Перекрестовщина, с. Роменск. у. 428.
Перещепина (-но) Малая, вол. село Константиногр. у. 17, 19, 23, 305.
Перещепинская Малая, ст. Харьк.-Ник. ж. д. 305.
Переяславскій уѣздъ, Полтав. губ. 42, 48, 64, 70, 112, 123, 173, 187, 190, 377—379, 408—411.
Переяславское княжество 69.
Переяславъ, прист. на Днѣпрѣ 308.
Переяславъ, уѣздн. гор. Полт. губ. 66, 67, 79, 379, 408—410.
Пеистое, болото Городн. у. 407.
Пески, болото Нѣж. у. 374.

Пески, пригор. пос. г. Зміева 269.
Пески, с. Зміевск. у. 214.
Пески, с. Изюмск. у. 185.
Пески, вол. с. Кременч. у. 308.
Пески, вол. с. Лохв. у. 422.
Пески, пригор. слоб. Волч. у. 258.
Пески, сл. Староб. у. 264.
Песочень, лѣт. г. 70, 422.
Песочинъ, с. Харьк. у. 159.
Песчанка, вол. с. Конст. у. 397.
Песчано - Балясновское, им. Полт. у. 391.
Песчаное, вол. мч. Золотон. у. 369.
Песчаное, вол. с. Полт. у. 392.
Песчаное, дер. Кременчугск. у. 310.
Песчаное, оз. Староб. 268.
Песчаная, пригор. сл. Староб. у. 262.
Петровеньки, с. Староб. у. 268.
Петровка, д. Полт. у. 300.
Петровка, вол. с. Гадячск. у. 424.
Петровка, с. Городн. у. 439.
Петровка, с. Козел. у. 376.
Петровка, вол. с. Константиногр. у. 397.
Петровка, с. Хорол. у. 416.
Петровка, ст. ж.-д. линіи Черн.-Красное 367.
Петровская, сл. Изюм. у. 17, 275.
Петровское, с. Зміевск. у. 255.
Петровцы, вол. с. Мирг. у. 388.
Петропавловка, сл. Купян. у. 259.
Петропавловка, сл. Староб. у. 264.
Петропавловская вол. Купянск. у. 197.
Петропавловскій - Краснокутскій мон. Богод. у. 291.
Петропавловскій - Бутырскій мужск. мон., Глуховск. у. 334–335.
Печенѣги 66, 69, 409.
Печенѣги с. см. Ново-Бѣлгородъ.
Печи, с. Борз. у. 157.
Печки, прист. на Днѣпрѣ 404.
Пироги, с. Кременч. у. 416.
Пироговка конечная ст. ж. д. Конотопъ - Пироговка 233, 345.
Пирятинскій уѣздъ, Полт. губ. 42, 48, 55, 365–367, 379–382.
Пирятинъ, ст. ж.-д. лин. Черн.-Красное 366.
Пирятинъ, уѣздн. гор. Полт. губ. 366.
Писаревка, с. Богод. у. 160.
Писаревка, сл. Волч. у. 254.
Писаревка Большая, вол. сл. Богод. у. 315.
Писаревка Малая, с. Богод. у. 316.
Писарщина, им. Кременч. у. 416.
Плехово, с. Луб. у. 369.
Плиска, рч. 346.
Плиска, с. Борзн. у. 346.
Плиска, ст. Кіево-Ворон. ж. д. 346.
Плотва, рч. 259.
Плѣшивецъ, с. Гадяч. у. 425.
Побыванка, часовня на р. Супоѣ въ Козел. у. 375.
Повстинъ, с. Пирят. у. 366.
Погаръ, зашт. гор. Старод. у. 459–460.
Погорѣльцы, вол. мч. Сосн. у. 446.
Погребы, пристань на Деснѣ 225.
Погребы, с. Прилуцк. у. 365.
Подгоровка, гор. сл. Староб. у. 262.
Подленки см. Подолянка с.
Подлипное, с. Конот. у. 339.
Подолки, вол. с. Гадяч. у. 425.
Подолъ, предм. Полтавы 299.
Подолъ, с. Прилуцк. у. 364.
Подолянка, с. Богод. у. 313.
Подпесочное, оз. Изюм. у. 267.
Подставки, с. Гадяч. у. 425.
Подсѣнное, с. Переясл. у. 173.
Пожня, рч. 326.
Позники, им. Лохв. у. 413.
Позники, с. Лохв. у. 197, 423.
Покровка, хут. Прилуцк. у. 365.
Покровская, слоб. Ахтыр. у. 327.
Покровскій, мон. Мглинск. у. 456.
Покровскій, мон. Новоз. у. 445.
Покровское, им. Валк. у. 290.
Полковая Никитовка, с. Богод. у. 160.
Полкостѣнъ см. Повстинъ.
Половцы 69–71, 265, 293, 366, 370, 377, 382, 413, 417, 418, 449.
Пологи Средн. см. Вергуны.
Полошки, с. Глух. у. 172, 183, 335.
Полтава, губернск. гор. 23, 31, 32, 34, 36, 37, 38, 39, 40, 47, 67, 91, 94, 97, 168, 205, 206, 215, 223, 293–299.
Полтава, ст. ж. д. л. Кіевъ-Лозовая 234, 394.
Полтавская балка близъ Константинограда 397.
Полтавская губернія 4, 7, 10, 11, 12, 14, 17, 20, 22–24, 26, 30, 34, 37, 38, 40, 41, 42, 44, 45, 47, 48, 51, 53, 55, 56, 57, 60, 63, 64, 65, 67, 70, 73, 74, 78, 79, 82, 83, 84, 85, 87, 88, 89, 90, 91, 92, 93, 94, 95, 96, 97, 98, 99, 100, 101, 102, 103, 104, 105, 108, 112, 114, 115, 116, 117, 123, 124, 126, 128, 129, 130, 131, 132, 133, 134, 135, 136, 137, 138, 140, 141, 142, 143, 144, 145, 146, 147, 148, 150, 151, 152, 153, 154, 155, 156, 157, 158, 159, 160, 161, 162, 163, 164, 165, 166, 167, 169, 170, 172, 173, 176, 178, 179, 180, 181, 182, 185, 186, 187, 188, 189, 190, 191, 192, 193, 194, 195, 196, 197, 199, 200, 201, 202, 205, 206, 207, 208, 209, 210, 211, 212, 213, 214, 215, 217, 219, 222, 223, 224, 225, 231, 237, 238, 245, 263, 271, 272, 273, 292–311, 319, 320, 361–370, 377–399, 408–433.
Полтавскій - Крестовоздвиженскій монастырь близъ Полтавы 302.
Полтавскій уѣздъ, Полт. губ. 41, 48, 166, 173, 190, 193, 205, 209, 292–306, 392–394.
Помокли, вол. с. Переясл. у. 410.
Понорницы (-а), мч. Кролев. у. 172, 183, 194, 344.
Понуровка, вол. мч. Старод. у. 447.
Попадья, рч. 71.
Попашъ, лѣтописн. гор. 71.
Поповка, вол. с. Пирят. у. 380.
Поповка, мч. Миргор. у. 172, 180, 195, 421.
Поповка, с. Богод. у. 185, 196, 315.
Поповка, с. Конот. у. 339.
Поповка, с. Конст. у. 397.
Поповка, с. Новг.-Сѣв. у. 448.
Поповка, с. Ромен. у. 65.
Поповка, сл. Изюмск. у. 185, 267.
Поповка, сл. Купянск. у. 267.
Поповка, хут. Мглинск. у. 462.
Поповый, хут. Мирг. у. 180, 421.
Поставмуки, с. Лохвицк. у. 182, 197.

Потоки, мч. Кременч. у. 308–309.
Потоки, ст. Харьково-Никол. ж. д. 308.
Потокъ Новый, рч. 374.
Почепъ, воз. мч. Мглинск. у. 146, 207, 213, 220, 461–462.
Почепъ, ст. Брестъ-Брянск. ж. п. 232, 461.
Почетуха, с. Сураж. у. 454.
Прачи, с. Борз. у. 436.
Предтечева пустынь Лебед. у. 323.
Прелестное, с. Изюмск. у. 275, 276.
Преображенское, с. Купянск. у. 261.
Преображенское с. см. Образжевка.
Преображенское, пригор. слоб. Чугуева 252.
Преображенское см. Гречановка.
Преображенскій - Великобудищенскій мон. Зенък. у. 305.
Прибынка (-нь), д. Сосн. у. 439.
Пригородка см. Каменное.
Придолжекъ, рч. 445.
Прилуки, ст. ж.-д. л. Черниг.-Красное 162, 362.
Прилуки, уѣзд. гор. Полт. губ. 67, 70, 94, 97, 221, 362.
Прилуцкій уѣздъ, Полтавск. губ. 42, 48, 63, 70, 79, 123, 161, 206, 361–365, 380, 433.
Припутни, с. Борз. у. 360.
Припутни, ст. ж.-д. л. Черниг.-Красное 360.
Пристань, хут. Ахтырск. у. 318.
Пришибъ, с. Зміевск. у. 255.
Пришибъ, с. Сумск. у. 330.
Прокоповка, с. Новг.-Сѣв. у. 452.
Пронозовка с. см. Узвозъ Вел.
Прорубъ, воз. слоб. Сумск. у. 333.
Просяная, дер. Валк. у. 184, 271.
Протасовка, с. Роменск. у. 431.
Протопоповка, с. см. Отрадное.
Протопопово, сл. Изюм. у. 275.
Проходы Большіе, с. Харьк. у. 248.
Прохоровка, прист. на Днѣпрѣ 411.
Прохоры, сел. Борзн. у. 157, 347.
Пселъ, р. 2, 9, 10, 12, 22, 42, 49, 52, 61, 69, 71, 180, 219, 294, 308, 311, 323, 324, 325, 328, 330, 338, 388–389, 390, 392, 415, 416, 424, 425.
Пудища, м. Прилуцк. у. 123.
Пузиково, им. Кременч. у. 415–416.
Пустовойтово, воз. мч. Кременч. у. 415.
Пустовойтово, им. Кременч. у. 415.
Пушкаревка, с. Сумск. у. 173, 330.
Пушкари, прист. на Деснѣ 452.
Пушкари, с. Новг.-Сѣв. у. 172, 452.
Пушкарное, с. Ахтыр. у. 326.
Пѣвикъ, уроч. близъ Градижска 413.
Пѣвогорскій мон. упразд. 418.
Пѣсчаное воз. мч. Золотон. у. см. Песчаное.

Рагозна, рч. 295.
Радичевъ, с. Кролев. у. 344.
Радоща см. Погаръ.
Радуль, прис. на Днѣпрѣ 224, 407.
Радуль, слоб. Городн. у. 196, 407.
Радьковка, сл. Купянск. у. 260.
Роговенка, рч. 449.
Разлеты, пристань на Деснѣ 225.
Разрытая могила, курганъ въ Богод. у. 293.
Рай-Александровка, с. Изюм. у. 185, 285.
Рай-Городокъ, сл. Изюм. у. 185, 285.
Райгородъ, прист. на Деснѣ 225.
Ракиты, им. Золотон. у. 368.
Рандовиза, с. см. Рудневизія.
Расная, р. 446.
Рассуха, р. 456.
Рахмановъ, с. Старод. у. 456.
Рашевка, воз. мч. Гадяч. у. 190, 425.
Рванецъ, рч. 445.
Ревна, р. 446, 447.
Редутскіе хутора Кременч. у. 311.
Редьковка, воз. с. Черниг. у. 405.
Рекуновка, д. Кобел. у. 415.
Репное оз. Изюм. у. 18, 268, 278, 279.
Реть, рч. 343.
Ржавецъ, с. Прилуцк. у. 361.
Ржавица, рч. 379.
Ржищевъ, прист. на Днѣпрѣ 408.
Римовъ, лѣтописн. гор. 70, 418.
Робскъ Новый, воз. мч. Новоз. у. 445.
Робскъ Новый, ст. ж. д. л. Новоз.-Новг.-Сѣв. 445.
Роганское, им. Харьк. у.
Рогань, р. 251.
Рогань, с. Харьк. у. 251.
Рогань, станц. Харьк.-Бал. ж. д. 251, 252.
Рогинцы, с. Роменск. у.
Роговка, с. Глух. у. 172.
Роговка, с. Новг.-Сѣв. у. 173, 452.
Рогозное, им. Сумск. у.
Рогозовъ, воз. с. Перем. 378.
Рогозянка, с. Харьк. у.
Рогъ глиняный, балка въ у. 285.
Рогъ Княжной, хут. Змѣев. 272.
Рогъ Красный, воз. с. Мглин. у. 462.
Рогъ Красный, ст. Брест-Брянск. ж. п. 462.
Рогъ Пьяный, с. Мглинск. 462.
Рождественская, сл. Нѣж. 374.
Рождественская экон. Крол. у. 341.
Рождественное, с. Кролев. 341.
Розбишевка, с. Гадяч. у.
Романовщина, хут. Роменск. у. 429.
Роменскій уѣздъ, Полт. 65, 161, 182, 186, 188, 190, 192, 193, 428–433.
Роменъ, р. 339, 430, 431, 434.
Роменъ см. Ромны.
Ромны, уѣзд. гор. Полт. 65, 70, 91, 94, 97, 162, 209, 215, 221, 230, 233, 430, 433.
Ромны, ст. ж.-д. л. Ромны-Кременчугъ 430.
Ромодановскій лѣсъ 221.
Ромоданъ, узл. ст. ж.-д. Кіевъ - Лозовая и Ромны-Кременчугъ 386, 420.
Ропскъ Новый, мч. Новоз. у. 188.
Россошь Новая, сл. Старод. 264.
Россошь, уроч. Пирят. у.
Рубанка, с. Конот. у. 434.
Рубежная, сл. Волч. у. 258,
Рублевка, с. Кременч. у.
Рублевка, сл. Богод. у. 293.
Рублевка, ст. ж.-д. Ромны-Кременч. 415.

Руда, рч. 373.
Руда Кривая, рч. 416.
Рудка, рч. 339, 365, 377.
Рудки, сел. Луб. у. 63.
Рудневизія, с.-нѣмецк. кол. Ворз. у. 434.
Рудневка, им. Сумск. у. 329.
Рудовка, вол. с. Прилуцк. у. 365.
Рудой, рч. 365.
Русановка, вол. с. Гадяч. у. 424.
Русскій Орчикъ, вол. с. Конст. у. 396.
Русское Лозовое, с. Харьк. у. 250.
Рута, р. см. Рудка.
Ручки, с. Гадяч. у. 424.
Рыбица, рч. 326.
Рыбцы, им. Полт. у. 304.
Рыбцы, с. Полт. у. 304.
Рыжій, хут. Харьк. у. 250.
Рыжовъ, ст. Харьк.-Ник. ж. д. 287.
Рыхловскій-Пустынно-Николаевскій мон. Кролев. у. 343.
Рябина, р. 318.
Рябино Новое, с. Богод. у. 318.
Рябушки, вол. слоб. Лебед. у. 323.
Рябушки, ст. вѣтви Боромля-Лебед. 323.
Рясное, с. Ахтыр. у. 326.
Рясное, ст. Бѣлгор.-Сумск. ж. д. 326.
Рясское, вол. с. Конст. у. 396.
Рящки, с. Прилуцк. у. 362.
Рѣдкодубъ балка см. Сурчинъ.
Рѣдьковскіе пески, с. Куп. у. 260.
Рѣпинъюртъ Святог. монастыря Изюм. у. 267.
Рѣпки, мч. Городн. у. 172, 183, 355, 360.
Рѣпное оз. см. Репное.
Рѣпчатка, р. 456.
Рѣтикъ, хут. Кролев. у. 343.
Рѣчище, рч. 308.
Рѣчки, вол. слоб. Сумск. у. 338.
Рѣшетиловка, вол. мч. Полт. у. 166, 190, 393–394.

Савинская сакма 254.
Савинскій, хут. Луб. у. 386.
Савинцы, с. Прилуцк. у. 363.
Савинцы, в. сл. Изюм. у. 254, 285.
Савинцы, вол. с. Мирг. у. 389.
Сага, рч. 376.
Садовая, дер. Кременч. у. 311, 312.
Сагайдачный шлях 221.
Сазоновка, пригор. сл. Купян. у. 259.
Салоницы, уроч. Луб. у. 385.
Салтовъ Верхн., сл. Волч. у. 258.
Салтовъ Старый, сл. Волч. у. 258.
Салтыкова Дѣвица, вол. с. Черниг. у. 348.
Самборъ Велик., вол. с. Конот. у. 339.
Самборъ Малый, с. Конот. у. 339.
Самотоевка, слоб. Ахтыр. у. 326.
Самусевка, с. Кременч. у. 311.
Санъ-Чаровъ, уроч. см. Сенжары.
Сарматы, 65.
Сарская, вол. Гадячск. у. 159.
Сары, вол. с. Гадяч. у. 425.
Сахновщина, ст. ж.-д. л. Кіевъ-Лозовая 398.
Саянъ, рч. 304.
Сваромье, с. Остер. у. 64.
Сватки, с. Гадяч. у. 425.
Сватова, ст. см. Святовая Лучка.
Сватовая Лучка, сл. Купянск. у. 261.
Свидовецъ, с. Козел. у. 375.
Свиридовка, вол. с. Лохв. у. 427.
Святиловка, вол. с. Кременч. у. 418.
Святовая Лучка, ст. ж.-д. л. Купянскъ-Лисичанскъ 261.
Святогорская скала, Изюм. у. 21.
Святогорскій мон. Изюмск. у. 2, 12, 19, 20, 21, 68, 78, 220, 267, 280–282.
Свято-Дмитріевка, сл. Староб. у. 264.
Святое, оз. Переясл. у. 408.
Святыя Горы см. Святогорскій мон.
Священая (-ій), пос. Сураж. у. 442.
Свѣсса, слоб. Глух. у. 336.
Свѣсса, ст. вѣтви Ворожба-Сер.-Буда 336.
Свѣтиловка, хут. Переясл. у. 410.
Свѣча см. Свѣсса.
Седневъ, вол. мч. Черниг. у. 66, 187, 188, 360.
Сеймъ, р. 9, 61, 69, 76, 223, 340, 341, 435.
Селезень, рч. 363.
Селещина, ст. ж.-д. л. Полтава-Константиноградъ 394.
Селимовка, с. Изюм. у. 285.
Селище, с. Переясл. у. 64, 378.
Селище, уроч. Новг.-Сѣв. у. 448.
Семеновка, балка Констант. у. 271.
Семеновка, д. Полт. у. 300.
Семеновка, мч. Новоз. у. см. Семіоновка.
Семеновка, с. Конст. у. 398.
Семеновка, с. Переясл. у. 379.
Семиполки, вол. мч. Остерск. у. 376.
Семіоновка, вол. мч. Новоз. у. 446.
Семіоновка, ст. ж.-д. линія Новоз.-Новг.-Сѣв. 446.
Семьяновка, вол. с. Конот. у. 339.
Сенжары, ст. см. Перещепина Малая.
Сенжары Новые, вол. мч. Кобельскаго у. 187, 193, 306.
Сенжары Старые, вол. мч. Полт. у. 193, 306.
Сенинъ, с. Старод. у. 459.
Сенча, вол. мч. Лохв. у. 182, 421.
Сенча, ст. ж.-д. л. Кременчугъ-Ромны 421.
Сенькова, сл. Купянск. у. 260.
Сербы 81.
Сергѣевка, вол. с. Гадяч. у. 424.
Сергѣевка, с. Пирят. у. 365.
Серединная Буда, конечн. ст. ж.-д. в. Ворожб.-Сер.-Буда 337.
Середина Буда, мч. Новг.-Сѣв. у. 337.
Серединъ, овр. Полтавск. у. 4.
Сиволожъ, с. Боран. у. 346.
Сидневъ, см. Седневъ.
Симоновка, хут. см. Ильмень.
Синевка, с. Гадяч. у. 425.
Сининъ см. Сенинъ.
Синолицовка, с. Харьк. у. 159.
Синявка, вол. мч. Сосн. у. 439.
Скелька, уроч. Зеньк. у. 173.
Скельское городище Зеньк. у. 319.
Скибинское, им. Конот. у. 339.
Скитокъ, с. Городн. у. 407.
Скиѳы, 65, 293.
Скопцы, вол. с. Переясл. у. 64, 378.
Скородистикъ, с. Золотон. у. 369.

Скрыпаево, с. Зміевск. у. 255.
Слабинъ, вол. мѣст. Черн. у. 359.
Славгородокъ (-ъ), с. Ахтыр. у. 327.
Славгородское, им. Ахтыр. у. 327.
Славянскъ, заштатн. гор. Изюмск. у. 2, 14, 18, 19, 78, 80, 81, 174, 175, 186, 210, 212, 268, 276, 277, 278, 280, 282, 285.
Славянскъ-Минеральн. воды, ст. спец. жел.-дор. линіи 276.
Славянскъ, ст. ж.-д. линіи Лозовая-Попасн. 276.
Слаутъ, с. Глух. у. 336.
Слѣпое, сол. озеро Изюмск. у. 175, 279.
Слѣпородъ, р. 382, 385.
Слѣпородъ см. Александровка.
Слюзгина Слободка см. Антиповка.
Смердинка, рч. 376.
Смолино, им. Остерск. у. 404.
Смолино, прист. на Деснѣ 404.
Смоляжъ, рч. 347.
Смолянка, рч. 347.
Смольяниново, с. Староб. у. 268.
Смородино см. Тростянецъ.
Смота, с. Прилуцк. у. 362.
Смоть, р. 361, 362, 439, 446.
Смѣлое, мч. Роменск. у. 188, 189, 190, 193, 431.
Смяльчь см. Александровка.
Смячка, рч. 453.
Снагость, рч. 330.
Сновескъ см. Седневъ.
Сновская, прист. на Снови 234.
Сновская, ст. Либ.-Ром. ж.-д. 439.
Сновъ, р. 7, 42, 66, 69, 224, 234, 360, 439, 446.
Снѣжковское, им. Валк. у. 290.
Снѣжковъ, сл. Валк. у. 290.
Снѣтинъ, вол. мч. Луб. у. 70, 384, 385, 420.
Снятинъ, см. Снѣтинъ.
Собачій Оврагъ, овр. бл. г. Новг.-Сѣв. 451.
Собицкій боръ, по р. Деснѣ 45.
Собычи, с. Кролев. у. 345.
Сожъ, р. 34, 66, 68, 223, 226, 407.
Сокиренцы, вол. с. Прилуцк. у. 363.
Сокиренцы, им. Прилуцк. у. 363–364.
Соколка, вол. мч. Кобеляцк. у. 166, 307.
Соколова, сл. Зміевск. у. 272.
Солдатская слоб. Кременч. у. 311.
Соленый см. Славянскъ.
Солова, вол. с. Старод. у. 458.
Соловокъ, озеро Старод. у. 458.
Сомовка, дер. Константин. у. 328.
Сорока, им. Ворзн. у. 435.
Сорокошичи, вол. с. Остерск. у. 404.
Сорочинцы, вол. мч. Миргор. у. 192, 388–389.
Сорочинцы, ст. ж.-д. в. Кіевъ-Лозовая, 388.
Сорочинцы Великіе, мч. Миргор. у. см. Сорочинцы.
Сорочинцы Малые, с. Миргор. у. 388.
Сосиновка, вол. с. Пирят. у. 366.
Сосница, уѣзд. гор. Черниг. губ. 42, 161, 220, 437–438.
Сосницкій уѣздъ, Черниг. губ. 104, 161, 174, 189, 196, 199, 202, 212, 234, 435–439, 446–448.
Сосновка, с. Конот. у. 339.
Сосново, с. Переясл. у. 410.
Сосонка, с. Ахтырск. у. 318.
Сосонское, им. Богод. у. 318.
Сотни Верхнія, см. Большие-Черниговка.
Сотницкая Гребля, им. Золотон. у. 368.
Софіевка, хут. Новоз. у. 210, 445.
Спасовъ скитъ, Зміевск. у. 272.
Спасо-Преображенскій мон. въ г. Новг.-Сѣв. 451.
Спасскій мон. Кролев. у. 341.
Спасскій, хут. Новг.-Сѣв. у. 448.
Спасское, пристань на Деснѣ 225.
Спасское, с. Кролев. у. 341.
Спѣваковка, сл. Староб. у. 266.
Сребное, им. Прилуцк. у. 364.
Сребное, мч. Прилуцк. у. 364.
Средній, хут. Волч. у. 257.
Ставка, рч. 365.
Ставроково, ст. ж.-д. м. Лозов.-Попасн. 275.
Ставъ Красный, с. Ворзн. у. 436.
Станичное, с. Богод. у. 185, 315.
Становая, д. Ахтырск. у. 322.
Старинское, им. Переясл. у. 378.
Старобѣльскій уѣздъ, Харьк. губ. 53, 71, 78, 81, 99, 128–129, 168, 172, 192, 195, 196, 198, 261, 263–265, 268.
Старобѣльскъ, уѣзд. гор. Харьк. губ. 31, 32, 262.
Старовѣровка, сл. Конот. у. 173, 271.
Старовѣровка, ст. Харьк.-Балаш. ж. д. 256.
Старогородка, с. предм. г. Остра 194, 400, 401–402.
Стародубскій уѣздъ, Черниг. губ. 47, 48, 63, 66, 99, 126, 146, 157, 159, 161, 199, 209, 213, 217, 445–447, 449, 456–460.
Стародубъ, ст. подъѣзд. пути 456.
Стародубъ, уѣзд. гор. Черниг. губ. 42, 66, 213, 456–458.
Старое, с. Сумск. у. 325.
Старо-Майданное озеро см. Вейсово.
Старо-Салтово, сл. Волч. у. 254.
Староселье, с. Остер. у. 64.
Старо-Харьковскій мон. см. Куряжск.-Преображенскій.
Стахорщина, с. Новг.-Сѣв. у. 452.
Степановка, с. Сумск. у. 331.
Степуровка, рч. 341.
Стеха, р. 389.
Стецковка, вол. слоб. Сумск. у. 329.
Стовидло, оз. Кременч. у. 412.
Стодолы, дер. Суражск. у. 208, 453.
Столбино, хут. Миргор. у. 420.
Стольное, мч. Сосн. у. 438.
Сторожево, с. Полт. у. 293.
Стратилатовка вол. сл. Изюм. у. 283.
Стратилатовская вол. Изюмск. у. 196.
Страшные Яры, овраги Гадяч. у. 425.
Стрижень, р. 33, 351, 352, 360.
Строково, с. Переясл. у. 410.
Стрѣлецкій госуд. кон. заводъ Староб. у. 265.
Стрѣлечье, с. Харьк. у. 250.
Стрѣльники, вол. с. Ворзн. у. 346.
Стрѣльцовка, сл. Староб. у. 265.
Студенка, рч. 268, 336.
Студеники, вол. с. Переясл. у. 379.

Студеный оврагъ бл. Чугуева 252.
Ступки, с. Зеньк. у. 426.
Стряково см. Строково.
Судость, р. 69, 224, 459, 461.
Судынка, р. 455.
Сула, р. 9, 11, 42, 55, 61, 63, 65, 66, 67, 69, 70, 71, 79, 91, 94, 97, 176, 180, 219, 231, 382, 383, 385, 411, 412, 417, 418, 419, 421, 422, 427, 430, 431, 432, 433.
Суличи, 67.
Сулица, р. 422.
Сулка, рч. 331.
Сумской уѣздъ, Харьк. губ. 48, 66, 78, 163, 173, 187, 190, 204, 205, 211, 215, 324–332, 338.
Сумы, ст. Люб.-Ворожб. ж.-д. 328–329.
Сумы, уѣздн. гор. Харьк. губ. 219, 202, 238, 327–329.
Супой, р. 55, 69, 70, 367, 369, 370, 375, 379, 380, 381.
Супромы, хут. Хорольск. у. 418.
Супруновка, вол. с. Полт. у. 304.
Супруновка, сл. Лебед. у. 331–332.
Суражичи см. Суражъ.
Суражскій уѣздъ, Черниг. губ. 46, 47, 99, 126, 143, 146, 148, 159, 161, 183, 196, 208, 209, 442–444, 453–454.
Суражъ, уѣздный гор. Черниг. губ. 454–455.
Сурчинъ, уроч. Конст. у. 271.
Сухаревъ, городокъ бл. сл. Ново-Глухова 267.
Сухая, рч. 285.
Суховирщина, с. Городн. у. 172, 183.
Сухой Яръ, балка въ Миргор. у. 421.
Сухорабовка, с. Хорол. у. 308.
Сыроватка, р. 324, 325, 326, 327.
Сыроватка Верхняя, вол. сл. Сумск. у. 325.
Сыроватка Высшая см. Сыр. Верхн.
Сыроватка Нижняя, вол. слоб. Сумск. у. 324.
Сыроватка, ст. Люб.-Ворожб. ж. п. 324.
Сыровица Верхн., см. Покровская.
Сѣверяне 65–67, 99, 449.
Сѣдневъ, с. см. Седневъ.
Сѣдьковка, рч. 439.
Сѣкирны, пристань на Днѣпрѣ 411.
Сѣнное, сл. Богод. у. 316.
Сѣнянка, рч. 316.
Сѣнча, мч. см. Сенча.
Сѣтолово, с. Мглинск. у. 462.

Тагамлыкъ, р. 394.
Тагамлыкъ, с. Конст. у. 394.
Талалаевка, вол. с. Нѣж. у. 373.
Талалаевка, вол. с. Роменск. у. 433.
Талалаевка, ст. ж.-д. линіи Ромны-Кременч. 162, 433.
Танюшевка см. Березовка.
Тарабановка, с. см. Павловка.
Тарандинцы, вол. с. Лубенск. у. 385.
Тарановка, сл. Зміевск. у. 186, 272.
Тарановка, ст. Харьк.-Сев. ж. д. 272.
Тарапунька, рч. 305, 426, 427.
Тарасовка, вол. с. Зеньк. у. 426.
Тарасовка, с. Богод. у. 318.
Тарасовка, сл. Купянск. у. 261.
Татаровщина, с. Остер. у. 401.
Татары 71–72, 220–221, 270, 271, 272, 277, 278, 282, 283, 289, 290, 291, 292, 314, 328, 330, 339, 341, 343, 350, 354, 356, 359, 362, 367, 406, 449–450, 457.
Тахтаевъ, хут. Кобел. у. 14, 173, 415.
Тачка, рч. 445.
Ташань, вол. с. Переясл. у. 381.
Ташань, р. 323, 426.
Теплинскій лѣсъ 42.
Тепловка, вол. мч. Пирят. у. 381.
Терешиха, им. Борз. у. 434.
Терешковка, вол. слоб. Сумск. у. 331.
Терещенко, ст. ж. д. линіи Конотопъ-Пироговка 344.
Терновка, сл. Волч. у. 259.
Терновщина, хут. Хорольск. у. 419.
Тернъ, рч. 42, 71, 432.
Терны, в. сл. Купянск. у. 267.
Тетлега, с. Зміевск. у. 253.
Тетлежка, рч. 253.
Тетюры, с. Старод. у. 63.
Тимошкинъ Перевозъ, пос. Новоз. у. 442.
Тинница, вол. с. Конот. у. 435.
Титва, рч. 458.
Тихоновичи, с. Сосницк. у. 189.
Тишки, вол. с. Луб. у. 383–384.
Тишки Русскіе, с. Харьк. у. 250.
Тишки Черкасскіе, с. Харьк. у. 250.
Толкачевка, с. Прилуцк. у. 362.
Толоковка, см. Половинкина.
Толстое, вол. с. Лебед. у. 331, 432.
Томашевка, с. Роменск. у. 431.
Топаль Великая, вол. с. Новоз. у. 445.
Тополи, сл. Купянск. у. 260.
Тополи, ст. Харьк.-Балаш. ж. д. 260.
Торецъ, р. 19, 175, 275, 276, 279.
Торецъ Сухой, рч. 275, 276, 285.
Торки 69–70, 276.
Торкня, рч. 452.
Торская, сл. Купянск. у. 267.
Торскія озера, Изюмск. у. 282.
Торъ, см. Славянскъ.
Требуховъ, с. Остерск. у. 377.
Трехизбенская, в. сл. Староб. у. 266.
Триполье, прист. на Днѣпрѣ 408.
Троещина, с. Остер. у. 64, 378.
Троицкое, с. Кременч. у. 416.
Троицына сл. см. Ново-Астрахань.
Тростянецкое, им. Ахтыр. у. 321.
Тростянецъ, вол. с. Ахтыр. у. 202, 321.
Тростянецъ, ст. Люботинъ-Ворожб. ж. п. 321.
Тростянецъ, хут. Прилуцк. у. 364.
Трубайцы, с. Хорольск. у. 418.
Трубежъ, р. 67, 69, 223, 376, 378, 381, 400, 408–409, 410.
Трухановъ, хут. Старод. у. 456.
Тулиголовъ, с. Глухов. у. 172, 183, 343.
Тупичевское им. Городн. у. 440.
Тупичевъ, вол. с. Городн. у. 360, 440.
Туровка вол. с. Прилуцк. у. 365.
Туросно, д. Сураж. у. 454.
Туросня Казенная, д. Сураж. у. 208.
Туружновка д. см. Маламановка.

Турушковскій лѣсъ 42.
Тучное, вол. с. Лебединск. у. 331.

Убѣдь, р. 348, 437, 448.
Убѣжище, хут. Пирят. у. 367.
Угль, р. см. Орель.
Угольцы, см. Отульцы.
Угорь, рч. 348.
Угроѣды, с. Ахтырск. у. 326.
Удай, р. 63, 70, 220, 360, 362, 365, 366, 373, 382, 384.
Уды, р. 71, 77, 249, 269, 270, 287.
Уды, село Харьк. у. 249.
Узвозъ Велик., с. Кременч. у. 412.
Узруй, р. 42.
Узруй, ст. ж. д. л. Новоз.-Новг.-Сѣв. 448.
Узруй, хут. Новг.-Сѣв. у. 448.
Украинка, хут. Харьк. у. 205.
Улановъ, с. Глух. у. 334.
Улица, рч. 337.
Ульяновка, вол. с. Сумск. у. 331.
Ульяновка, им. Кобеляцк. у. 415.
Унеча, рч. 454.
Унеча, ст. Брестъ-Брянск. ж. п. 233, 454.
Успенскій мон. близь Глухова 334.
Устивица, вол. мч. Мирг. у. 389.
Уступъ, оз. Зміев. у. 255.
Устье Припяти, прист. на Днѣпрѣ 404.
Утка, рч. 363.
Ущерпье, вол. мч. Суражск. у. 183, 443–444.
Ущерпье, им. Суражск. у. 444.

Фарбованка, с. Пирят. у. 381.
Фастовцы, вол. с. Борзн. у. 346.
Федорки, с. Полт. у. 303.
Феськовка, с. Сосн. у. 438.
Филипповичи, с. Лубенск. у. 367.
Филиппово, с. Харьк. у. 270.
Фіалка, рч. 425.
Фоевичи, им. Новоз. у. 446.
Фоевичи, с. Новоз. у. 446.
Фоминцы, с. см. Хоминцы.

Хазары 65, 66, 67, 271, 289, 348, 405.
Харитоновка, с. Прилуцк. у. 364.
Харлампіевъ - Гамалѣевскій мон. Глух. у. 345.
Харпачка, рч. 388.
Харсики, с. Лохв. у. 190, 423.
Харсѣки, с. см. Харсики.
Харькова, р. 220, 239, 242, 244, 250.
Харьково-Балашовская ж. д. линія 250–256, 259–261.
Харьково-Николаевскій жел. путь 286–293, 305–312.
Харьково - Старобѣльскъ - Бѣловодскій почтов. трактъ 261.
Харьковская губернія 2, 9, 10, 12, 17, 18, 20–23, 26, 37, 41, 42, 44, 45, 47, 48, 51, 53, 56, 58, 60, 64, 66, 71, 76, 78, 80, 81, 82, 83, 84, 87, 88, 89, 90, 91, 92, 93, 94, 95, 96, 97, 98, 99, 100, 104, 112, 114, 115, 126, 127, 128, 129, 130, 131, 132, 133, 134, 135, 136, 137, 138, 140, 141, 142, 143, 144, 145, 146, 148, 150, 152, 153, 154, 155, 156, 157, 158, 159, 160, 161, 162, 163, 165, 166, 167, 168, 169, 170, 172, 173, 174, 175, 176, 178, 179, 180, 183, 184–185, 186, 187, 188, 190, 192, 195, 196, 197, 198, 199, 200, 201, 202, 204, 205, 206, 207, 208, 209, 210, 211, 212, 213, 214, 215, 216, 217, 221, 222, 223, 224, 231, 234, 235, 236, 237, 238, 239–293, 312–332, 338, 386, 425, 431–433.
Харьковскій Покровскій мон. 287.
Харьковскій уѣздъ, Харьк. губ. 47, 48, 78, 99–100, 127, 159, 192, 199, 202, 205, 209, 212–213, 239–249, 269, 271, 313.
Харьковцы, вол. с. Пирят. у. 366, 422.
Харьковъ, губернск. городъ 15, 20, 21, 31, 32, 37, 44, 46, 62, 78, 89, 91, 94, 97, 115, 168, 190, 205, 206, 207, 208, 209, 210, 211, 212, 213, 214, 215, 220, 223, 239–247, 249.
Харьковъ-Люботинъ-Ворожба вѣтвь Харьково-Никол. ж. д. 312–318, 321–322, 324–325, 327–333.
Харьковъ-Товарная ст. Харьково-Балашовск. ж. д. 235, 236, 251.
Харьковъ-Центральный, центральный вокзалъ 250.
Хильковка, с. Хорольск. у. 419.
Хитцы, с. Луб. у. 195.
Хмеловка, рч. 431.
Хмелово, вол. мч. Ромен. 431.
Хмѣлевая, сл. см. Высоцкая
Холмы, с. Борз. у. 436.
Холявинъ, вол. с. Черн. 360.
Хоминцы, с. Роменск. у.
Хомутецъ, вол. мч. Мирг. 112, 172, 180, 190, 386.
Хомутецъ, рч. 388.
Хоробичи, с. Городн. у.
Хоробичи, ст. Либ.-Ром. ж. 441.
Хороборъ см. Коропъ.
Хоролъ, р. 172, 180, 231, 388, 417, 418, 421, 424,
Хоролъ, ст. ж. д. л. Кременчугъ-Ромны 418.
Хоролъ, уѣздн. гор. Полт. у. 67, 418.
Хорольскій уѣздъ, Полт. 42, 70, 308, 392, 393, 419.
Хоромное, с. Новоз. у. 446.
Хорошево, с. Харьк. у. 27.
Хорошевская, подмон. сл. Х. у. 270.
Хорошевъ - Вознесенскій м. Харьк. у. 270.
Хорошее, городище Харьк. у. 71, 240.
Хорошее озеро, вол. с. Борз. у. 157, 347.
Хорошки, вол. с. Кобел. у. 3
Хоружевка, вол. с. Роменск. у. 432.
Хотень, вол. с. Сумск. у. 2
Хотняя, сл. Волч. у. 257.
Хотомля, сл. Волч. у. 254.
Хоцки, вол. с. Переясл. у. 4
Христище, с. Изюм. у. 280.
Хрущовка, д. Золотон. у. 36
Хрущово - Никитовка с. см. Чернетчина Малая.
Худолѣевка, вол. с. Хорольск. у. 419.
Хуторъ Великій, вол. мч. Золотоношскаго у. 367.
Хухря, вол. сл. Ахтырск. у. 318–319.
Хухря, рч. 317.

Цареборисовка, сл. Изюмск. у. 77, 78, 80, 219, 277, 284.
Цареградская дорога 412.
Царичанка, вол. мч. Кобел. у. 187, 307.
Циглеровка, вол. с. Конст. у. 397.
Цирки, с. Зеньк. у. 426.
Циркуны, вол. с. Харьк. у. 250.

Цыбли, с. Переясл. у. 410.
Цыгане 100.

Чеберяки, с. Роменск. у. 65.
Чемеръ, вол. с. Козел. у. 375.
Чепѣевка, вол. с. Кролев. у. 344.
Червленое, с. Лебед. у. 323.
Червонное озеро, Изюмск. у. 175.
Черевки, вол. мч. Лубенск. у. 382.
Черевки, с. Мирг. у. 421.
Черевки, с. Прилуцк. у 380.
Черкасскій лѣсъ 42.
Черкасы, прист. на Днѣпрѣ 228, 411.
Черкесъ, рч. 320.
Чернатичи, с. Сосн. у. 438.
Чернацкое, вол. с. Новг.-Сѣв. у. 337.
Черная Могила въ г. Черниговѣ 66, 348.
Черная, рч. 295.
Чернетчина, село Богод. у. 291.
Чернетчина, с. Валк. у. 184.
Чернетчина, с. Сумск. у. 173.
Чернетчина Богатая с. Конст. у. 398.
Чернетчина Больш., вол. сл. Сумск. у. 330.
Чернетчина Малая, с. Богод. у. 313.
Чернечья Слобода, вол. с. Роменск. у. 431.
Черниговская губ. 7, 20, 22, 23, 26, 34, 37, 41, 42, 44, 45, 46, 47, 48, 51, 53, 55, 58, 59, 63, 64, 65, 66, 67, 69, 71, 73, 77, 83, 84, 85, 87, 88, 89, 90, 91, 92, 93, 94, 95, 96, 97, 98, 99, 100, 103, 104, 114, 115, 124, 126, 127, 128, 129, 130, 131, 132, 133, 134, 135, 136, 137, 138, 140, 141, 142, 143, 144, 145, 146, 147, 148, 149, 152, 153, 154, 155, 156, 157, 158, 159, 160, 161, 162, 163, 164, 165, 166, 168, 169, 170, 172, 173, 174, 176, 178, 179, 180, 182, 183, 186, 187, 188, 189, 190, 192, 194, 195, 196, 199, 200, 201, 202, 204, 205, 206, 207, 208, 209, 210, 211, 212, 213, 214, 215, 216, 217, 221, 222, 223, 224, 225, 231, 232, 234, 237, 263, 334–337, 339–361, 370–378, 400–408, 433–463.
Черниговскій уѣздъ, Черниг. губ. 66, 99, 104, 126, 143, 161, 187, 188, 190, 199, 348, 360, 405, 438–439.
Черниговско-Сѣверское княжество 68–69.
Черниговъ, губ. гор. 30, 31, 32, 33, 42, 66, 67, 75, 94, 97, 157, 172, 173, 219, 220, 221, 222, 224, 225, 240, 348–360.
Черниговъ-Красное, узко-колейн. ж. д. 347–370.
Черниговъ, прист. на Деснѣ 404.
Черниговъ, ст. ж.-д. л. Черниговъ-Красное 348.
Чернобаевское, вол. с. Золотон. у. 368.
Чернуха, вол. мч. Лохв. у. 190, 423.
Черный Яръ, с. Зенък. у. 305.
Черняхова, дер. Полт. у. 300.
Черняховка, с. Нѣж. у. 347.
Черняховка, вол. с. Пирят. у. 381.
Черторыги, с. Глух. у. 335.
Чеса, рч. 442.
Чесновка, ст. Либ.-Ром. ж. д. 435.
Чеховка, им. Старод. у. 460.
Чеховъ, хут. Сумск. у. 211.
Чечва, рч. 347.
Чечевка см. Стрѣльцовка.
Чешиловъ лѣтописн. городъ 65, 71.
Чигиринна Дубрава, мч. Кременч. у. 412.
Чирка, рч. 410.
Чугмакъ, рч. 367, 381.
Чуговка, ручей у Чугуева 252.
Чугуевскій лѣсъ 43.
Чугуевъ, заштт. гор. Зміевск. у. 64, 71, 77, 78, 219, 220, 236, 240, 251, 253, 254, 269, 277, 284.
Чугуевъ, ст. Харьк.-Балаш. ж. д. 252.
Чулатовъ, с. Новг.-Сѣв. у. 172.
Чупаховка, с. Лебед. у. 321.
Чупаховская экономія, Лебед. у. 321.
Чуровичи, пос. Новоз. у. 446.
Чуровъ Логъ, уроч. Новоз. у. 446.
Чутово, вол. с. Полт. у. 293.

Шабалиновка, рч. 436.
Шабалиновъ (-во), вол. с. Сосн. у. 436.
Шабельницкій яръ, Кобел. у. 307.
Шандриголова, сл. Изюм. у. 283.
Шандриголовская вол. Изюм. у. 187.
Шаповаловка, вол. с. Ворз. у. 435.
Шаповаловка, с. Конст. у. 339.
Шаровка, с. Богод. у. 313.
Шарукань, лѣтописный городъ 65, 71.
Шарукань Верхній, см. Чугуевъ.
Шатрищи, с. Новг.-Сѣвер. у. 172, 183, 337.
Шведы 290, 291, 293, 299–300, 305, 306, 328, 339, 410, 425, 432, 440, 447.
Шебалацкая, вол. Зміевск. у. 173.
Шебелинка, рч. 273.
Шебелинка, сл. Зміев. у. 273.
Шевченковъ, хут. Харьк. у. 250.
Шеенка, рч. 336.
Шеломы, пос. Новоз. у. 443.
Шелудовка см. Ново-Андреевка.
Шептаки, с. Новг.-Сѣв. у. 448.
Шершневка, с. Лубенск. у. 386.
Шитоватая, сл. Купянск. у. 256.
Шишакъ, вол. мч. Мирг. у. 389.
Шкловъ, прист. на Днѣпрѣ 227.
Шліонъ, протокъ 378.
Шнаковка, с. Нѣжинск. у. 373.
Шостенскій пороховой заводъ Глух. у. 344.
Шостка, рч. 344, 345.
Шостка, ст. ж.-д. лин. Конотопъ-Пироговка 344.
Штанькова гора, Зенък. у. 426.
Штеннилевка с. см. Вознесенское.
Штормова, в. сл. Староб. у. 266.
Шубино, с. Зміевск. у. 251.
Шубино, сл. Харьк. у. 269.
Шулика см. Шуликовка.
Шуликовка, сл. Староб. у. 265.
Шульгинка, сл. Староб. у. 265.
Шумарово, с. Мгл. у. 456.
Шушеловка, с. Кременч. у. 412.

Щенячье, сл. см. Волосская Балаклейка.
Щурово, с. Изюмск. у. 285.

Ѣздоухово, с. Богод. у. 196.

Юнаковка, вол. с. Сумск. у. 330.
Юрасовка, ст. ж.-д. вѣтв. Ворожб.-Сер. Буда 337.

Юрченково, с. Волч. у. 256.
Юрьева Божница, развалины церкви бл. г. Остра 401.
Юрьевка, сл. Купянск. у. 267.
Юсковцы, с. Лубенск. у. 382.
Юсковцы, ст. ж.-д. л. Ромны-Кременчугъ 427.
Юсуповка, ст. Бѣлогор.-Сумск. ж. д. 326.
Юхнова, с. Новг.-Сѣв. у. 172.

Яблоновка, вод. с. Пирят. у. 365.
Яблоновъ, вол. мч. Лубенск. у. 63, 367.
Яблочное, с. Богод. у. 317.
Яблочное, ст. Харьк.-Ник. ж. д. 317.
Яготино, им. Пирят. у. 379.
Яготинъ, вол. мч. Пирят. у. 379.
Яготинъ, ст. Курско-Харьково-Севастоп. ж. д. 379.
Ядловка, с. Козел. у. 376.
Ядуты, с. Борз. у. 436.
Яковцы, им. Полт. у. 304.
Ямная, слоб. Богод. у. 160, 315.
Ямполь, сл. Изюмск. у. 185, 267.
Ямполь см. Ямполь.
Яненки Пологи, с. Переясл. у. 410.
Яновъ Рогъ, с. Ахтырск. у. 318.
Яновка, с. Глух. у. 336.
Яновщина, им. Мирг. у. 390–391.
Ямполь, вол. мч. Глух. у. 336.
Ямполь, им. Глух. у. 336–337.
Яреськи, вол. мч. Мирг. у. 389.
Ярловицкая Свято-Николаевская пустынь, Городн. у. 407–408.
Ярловичи, д. Городн. у. 408.
Ярмолинцы, с. около Ромен 65.
Ярославецъ, с. Глуховск. у. 343.
Ярославка, вол. с. Козел. у. 376.
Ярошевка, д. Харьк. у. 288.
Ярошовка, с. Лохв. у. 428.
Ярошовка, с. Прилуцк. у. 433.
Ясеновое, с. Лебед. у. 320.
Ястребеное, вол. с. Сумск. у. 338.

Ѳедоровка, вол. с. Конст. у. 396.

## Имена личныя.

Абаза, гофмейстеръ 230.
Абаза, В. А., землевл. 261.
Авербухъ, зав. 456.
Адамовъ, А. Ю., помѣщ. 276.
Адамовы, помѣщики 285.
Адельманъ, заводчикъ 286.
Адріанопольскій, зав. 411.
Айвазовскій, худ. 243.
Аксакъ, татарск. ханъ 269.
Аллартъ, ген. 430.
Александровичи, помѣщики 345.
Александровъ, Вл. Ст., малор. пис. 274.
Александровъ, Степ. Вас., малор. писат. 284.
Александръ Невскій 350.
Александръ I, императоръ 302, 357, 456.
Александръ III, императоръ 272.
Алексѣй Петровичъ, царевичъ 314.
Алферовъ, зав. 325.
Алферовы, помѣщики 314.
Алферьевы, помѣщики 405.
Альховскіе, помѣщики 318.
Амосовы, помѣщики 334.
Андрей Всеволодовичъ, велик. кн. Черниговскій 350.
Анна, инокиня 369.
Антоній Печерскій, преп. 356, 359, 405.
Апостолъ Даніилъ, гетманъ малор. 81, 83.
Апостолъ, Дм. П., генер. хорунж. 327.
Апостолъ Кигичъ, волошск. полк. 273, 313, 326, 327.
Апраксина гр., зав. 325.
Армашевскій, проф. 22.
Арсеньевъ, царск. воевода 327–328.
Атрыганьевы, помѣщики 455.
Афанасьевъ, А. Г., землевл. 419.

Бабанины, помѣщики 394.
Бабкины, бр. зав. 448, 453.
Багалѣй, Дм. Ив., историкъ 247, 273, 277.
Багрѣевы, помѣщики 422, 447.
Багрянородный, греч. императоръ, 219, 405.
Базилевская, Е. А., помѣщица 392.
Базилевскіе, помѣщики 313, 392, 399, 415, 419.
Базилевскій, Ал. П., помѣщ. 290, 399.
Базилевскій, зав. 416.
Базилевскій, П. И., гродн. губ. 392.
Бакарюковы, помѣщики 259.
Баксантъ и К°, фабр. 214, 453.
Балабины, помѣщики 341, 344.
Балдинъ, С. А., помѣщ. 254.
Банниковъ, зав. 381.
Бантыши, помѣщики 275.
Бантышъ, А. А., землевл. 275.
Барановичъ Лазарь, архіепископъ черниг. 357, 359, 450, 451.
Баратовы, кн. помѣщики 455.
Барышниковъ, Василій (сыновья), фабр. 208, 454.
Барышниковъ, зав. 205.
Барятинская, кн. Н. А., землевладѣлица 367.
Барятинскіе кн., помѣщики 412.
Барятинскій, кн. А. И., помѣщ. 367.
Барятинскій, кн. Юрій 455.
Басмановъ, П. Ѳед., воевода 450.
Басуринскіе, помѣщики 441.
Баторій Стефанъ, король польскій 340, 386.
Батый, ханъ татарскій 350, 409.
Бахметевы, помѣщики 259, 286.
Бахметевы, Н. А. и Н., помѣщики 280.
Бедряга, бѣлоцерк. офиц. 313.
Безакъ, Н. А., землевлад. 397.
Безбородко, кн. А. А., помѣщ. 401.

Безбородко, кн. Ил. А., 372, 401, 423, 438, 459.
Бекетовъ, Н. Н., проф. химіи 247.
Векъ, П. В., землевлад. 334.
Бёльке, завод. 211.
Бергенгеймъ, бар. Э. Э., зав. 213.
Бернальчевъ, зав. 428.
Билибина, заводчица 454.
Бирваръ, зав. 335.
Благомысловъ, В. М., землевлад. 381.
Блокъ, фабр. 322.
Бобровниковы, помѣщики 411.
Богаевскіе, помѣщ. 344.
Богаевскій, Ал. Т., землевлад. 323–324.
Богаевскій, С. Л., бунчук. тов. 324.
Богуславскіе, помѣщики 268.
Болотинъ, зав. 447.
Боплант, франц. инженеръ 54–55, 62, 76, 309.
Бордаковъ, зав. 439.
Борисовъ, М. Я., арендат. 390–391.
Борисякъ, Н. Н., проф. геол. 247, 392.
Борисъ Васильевичъ, атам. черкас. 322.
Борисъ, св. кн. 377.
Боровской, Вас. Ярослав., кн. 457.
Бороздины, помѣщики 448.
Бороздны, помѣщ. 455.
Ворона, полк. каз. 457.
Борткевичъ, заводчикъ 205, 270.
Боте, фабрик. 310.
Бочаровъ, зав. 207.
Бразоли, помѣщики 327, 427.
Бразоль, землевл. 426.
Брозоль, Ев. Григ., помѣщ. 319, 320.
Бродскій, Л. И., землевлад. 378.
Брыкчинскій, зав. 346.
Брюсъ, военнонач. 300.
Брюховецкій, гетманъ 80, 254, 309, 323, 371, 426.
Бугаевъ, каз. атам. 261.
Бугай, Алексѣй, казакъ 460.
Булацели, помѣщики 256, 268.
Булацель, Варламъ, полковникъ 256.
Булацель, зав. 444.
Булацель, М. И. (графиня Остенбургская) 256.
Бурасъ, фабр. 206.
Бутурлина, Е. Н., помѣщица 329.
Бутурлинъ, боярин 409.
Бутурлины, помѣщики 338.
Бѣловскій, зав. 337.
Бѣлозерскій, О. М., землевл. 435.
Бѣльскій, Б. Я., окольничій 284.
Бѣляшевскій, Н. Ѳ., археологъ 64.
Бѣшевскій, заводч. 369.

Вануйловичъ, шляхтичъ, 459.
Васильева, заводчица 369.
Васильевъ, Мих. Самойл., гадячск. полк. 323.
Васильчиковъ, Дм. Вас., помѣщ. 369.
Васильчиковъ, заводч. 376.
Васильчиковы, помѣщ. 369, 375, 380, 404.
Васюта, гетманъ 459.
Ващенковъ, завод. 209, 248.
Вейсбахъ-фонъ, генер.-аншефъ 372.
Вейссе, зав. 326.
Вербицкій, изд. Харьков. газ. 246.
Веркій, Григорій, бывш. влад. мч. Веркіевки 373.
Веселовская, Домна Павл., помѣщица 314.
Веселовскіе, помѣщики 318.
Виноградовъ, зав. 205.
Виноградовъ, заводч. 319.
Виноградовъ, Ф. А., преподав., III гл.
Витовтъ, в. кн. литовск. 449.
Витязенко, Григорій, полк. полтавскій 294.
Вишневецкій, кн. 362, 368, 383, 388, 412, 421, 422, 423.
Вишневецкій, Дмитрій, кн., 74, 219.
Вишневецкій, Іеремія, кн. 294.
Вишневецкій, Мих. кн. 450.
Вишневецкій, полк. 375, 403.
Владиміръ Всеволодовичъ, кн. 418.
Владиміръ Давидовичъ, кн. Сѣверскій 400, 449.
Владиміръ Мономахъ, вел. кн. 70, 220, 377, 400, 409.
Владиміръ Мстиславичъ, кн. 400.
Владиміръ Святой, кн. Кіевскій 67, 400, 409, 437, 449.
Владиміръ Святославичъ, кн. 457.
Власова, фабр. 250.
Водня, купецъ 460.
Войничъ-Сяноженцкій, зав. 437, 456.
Войцеховичъ, помѣщ. 411.
Войцеховичъ, Ал. Ив., помѣщ. 378.
Войцеховичъ, Ив. Петр., писатель 378.
Волжины, помѣщики 375.
Волковъ, зав. 207.
Волковъ, А. М. землевлад. 304.
Волковъ, Максимъ и сыновья (торг. домъ), фабр. 210, 443.
Волковы, зав. 205.
Волконскій, кн. Игнатій 457.
Воробьева, заводчица 361.
Воронинъ, зав. 444.
Воронинъ, фабр. 442.
Всеволодъ Давидовичъ, кн., зять Мономаха 400.
Всеволодъ Ольговичъ, кн. 400.
Всеволодъ Святославичъ, кн. Сѣверскій 70.
Всеволодъ Юрьевичъ, кн. 400.
Всеволодъ Ярославичъ, кн. 409.
Вульфертъ, заводч. 388.
Вучичевичъ, помѣщики 318.
Вучичевичъ, Л. П., землевлад. 291.
Выговскій, малор. гетманъ 80, 294, 423, 424, 425, 430.
Вышинскій, зав. 367.

Гавриленко, Вл., помѣщ. 307.
Гавриленко, помѣщики 415.
Гавриловъ, станичникъ толмачъ 282.
Гагаринъ, кн. зав. 248.
Галаганъ, Г. П., помѣщ., чл. Гос. Сов. 361, 363–364, 376.
Галаганъ, Е. В. землевлад. 373.
Галаганъ, Игнатій, полк. прилуцкій 363.
Галаганы, помѣщики 380, 404, 412, 421, 428, 436.
Галецкій, Семенъ погарск. сотникъ 452.
Галецкій, Леонт., бакланск. сотн. 460.
Галлъ, С. В., землевлад. 327.
Гамалѣи, братья, бунчук. товарищи 459.
Гамалѣи, помѣщики 339, 435.
Гамалѣя, Антоній, основ. мон. 345.
Гамалѣя, заводчица 330.
Гамалѣя, Н. Г., помѣщ. 339.
Гантего, Ѳеодоръ сотникъ 305.
Ганфъ-фонъ, генер.-поручикъ 372.
Гарбузовъ, зав. 452.
Гарвицъ, М. А., землевлад. 305.
Гельферихъ-Саде, М. фабрик. землевл. 211, 251.

Гендриковъ, гр. Ив. Ал., помѣщикъ 258.
Гендриковъ, гр. И. Сим., генер.-аншефъ 258.
Гендриковъ, гр. Ст. Ал., оберъ-форшнейдеръ 258.
Гендриковы, гр. помѣщики 259.
Георгіевскій, А. С. проф. 41.
Герасименко, заводч. 369.
Герберштейнъ, бар., историкъ 282.
Геркенъ, А., помѣщ. 442.
Герцикъ, Павелъ, полк. полтав. 294.
Гизе, проф. химіи 247.
Гладкова, влад. кондит. завед. 207.
Гладковъ, зав. 205.
Гладковъ, зав. 456.
Глѣбовъ, генер.-аншефъ 266.
Глѣбовъ, Леонт. Ив., украйнскій поэтъ-байкарь 417.
Глѣбовъ, оберъ прокур. Сената 266.
Глѣбъ Юрьевичъ, кн. 366, 374, 400.
Гоголь, Марья Ив., мать писателя 391.
Гоголь, Н. В., писатель 387–388, 390–391.
Голицына, кн. Агл. П., помѣщ. 448.
Голицына, кн. В. В., землевладѣлица 327.
Голицына, кн. Нат. (рожд. гр. Апраксина) 459.
Голицына, кн. С. А., помѣщица 321.
Голицына, кн. Т. Б., помѣщица 262.
Голицынъ, кн. А. М., помѣщ. 330.
Голицынъ, кн. В. Ф., землевл. 459.
Голицынъ, В. В., команд. арміи 328.
Голицынъ, кн. Д. М. 340.
Голицынъ, кн. Д. Ѳ., помѣщ. 249–250.
Голицынъ, кн. М. М. фельдмаршалъ 315, 330, 449.
Голицынъ, кн. Мих. Павл., помѣщ. 374.
Голицынъ, кн. Н. П., помѣщ. 381, 411.
Голицынъ, кн. С. П., помѣщ., госуд. дѣят. 445.
Голицынъ, кн. С. Ѳ., помѣщ. 249–250.
Голицыны, кн., помѣщики 314, 327, 338, 375, 382, 445, 448, 449, 453, 455, 460.
Головинъ, землевл. 461.
Головины, помѣщ. 429.
Гольцъ, генер. 393.
Голятовскій Іоанникій, архимандритъ 357.
Гонорскій, Раз. Тим., адъюнктъ Харьк. унив. 246.
Гончаровъ, зав. 337.
Горвицъ, М. А., землевл. 423.
Гореславская, У. В., помѣщица 435.
Гореславскіе, помѣщики 436.
Гореславскій, И. И., землевл. 436.
Горленко, Андрей, полк. полт. 294.
Горленко, помѣщики 447.
Горловъ, фабр. 443.
Горностай, польск. полковод. 350, 356.
Горовой, Н. Я., землевл. 461.
Горохъ, зав. 346.
Гребенка, Е. П., русск. и малор. писатель 247, 367.
Григорьевъ, Василій, Сѣнянскій сотникъ 316.
Григорьевы, зав. 205, 326.
Гриневичъ, П. И., землевлад. 398.
Гриневичъ, С. И., помѣщ. 306.
Гришенко, зав. 205.
Грундтъ, землевладѣлица 312.
Грязный, Борисъ, ловчій новг. 359.
Гуджель, Демьянъ, полковн. полтавск. 294.
Гудимъ-Левковичи, помѣщики 419.
Гудимъ-Левковичъ, А. П., землевлад. 364.
Гудимъ-Левковичъ, П., помѣщ. 418.
Гудимъ - Левковичъ, Устинъ, пом. 418.
Гудовичи, гр., помѣщики 422, 453, 455, 463.
Гудовичъ, гр. Андр., помѣщ. 389.
Гудовичъ, гр. Вас., помѣщ. 414.
Гудовичъ, гр. зав. 461.
Гудовичъ, гр. И. В., фельдм. 444.
Гузиковъ, фабр. 213, 462.
Гулакъ - Артемовскій, П. П., проф. Харьк. унив. 246.
Гуляницкій, свящ. 402.
Гуни, Дмитрій, предводит. возстанія 76.
Гуровъ, А. В., геологъ 2, 19, 22, 247, 271, 280, 390, 413, 414.
Гусева, фабрик. 454.
Гусевъ, Гер. А., зав. 458.
Гусевъ, Гр. В., зав. 458.
Гусевъ, зав. 445.
Гусевы, зав. 209.
Гусевы, фабр. 208, 453.
Гюльденштедтъ, І.-А., акад. 54, 57, 175.
Гюря, тіунъ кн. Всеволода 400.

Давидъ Глѣбовичъ, кн. сѣв. 449.
Давидъ Святославичъ, кн. Черниговскій 354.
Данилевскій, Г. П., писатель-беллетр. 255, 275.
Данилевскій, Данилъ Дан., казакъ 255.
Дараганъ, В. М., землевл. 368.
Дворецкій, Вас., полк. 401.
Де-Бан, бар., истор. 64.
Деллингаузенъ, инж. 415.
Демьянъ, Ахт. полк. 320.
Дервизъ-Фонъ, строитель ж. д. 230.
Джаксонъ, фабр. 343.
Джуліани, Е. А., землевладѣлица 444.
Дмитріевы, помѣщики 433.
Дмитрій Константиновичъ, великій князь, землевл. 420.
Дмитрій Ростовскій, св. 243, 264, 335, 341, 357, 364, 437, 451.
Дмитрій Сѣкира, кн. 401.
Добрыня, дядя Володимеровъ 405.
Докучаевъ, В. В., геол. 5, 24, 25, 41.
Долгорукая, кн. М. П., землевл. 445.
Долгорукая, кн. О. П., землевладѣлица 344.
Долгорукій, кн. А. С., землевл. 342.
Долгорукій, кн. В. М., сооружитель храма 297.
Долгорукій, Юрій, князь Суздальскій 377, 379, 400, 410.
Долгоруковъ, кн. С. А., строитель ж. д. 230.
Долинскіе, помѣщики 455, 463.
Долговъ, зав. 454.
Домникія, супр. кн. Мстисл. Глѣб. Рыльск. 353, 354.
Донецъ Григорій, полковникъ 249, 270, 283.
Донецъ-Захаржевская, В. А., помѣщица 257.
Донецъ - Захаржевскіе, помѣщики 259, 286.

Донецъ-Захаржевскій, Гр. Ер. полк. харьк. 284.
Донецъ - Захаржевскій, Дм. Андр., генер., помѣщ. 284.
Дорошенко, геттм. 80, 323, 368, 423, 425, 426, 437, 459.
Дорошенко, Г. Я., землевлад. 337.
Досѣкинъ, зав. 212.
Дулицкіе, зав. 436.
Дулье, заводчикъ 286.
Дунинъ, Петръ (гр. Скржинскій), приближ. польск. кор. Болеслава 289–290.
Дунины-Барковскіе, помѣщики 289–290, 313, 441, 463.
Дурилины, зав. 447.
Дурново, помѣщики 439.
Дурново, Н. А. помѣщ. 405.
Дурново, И. Н., землевлад., госуд. дѣят. 405.
Дурунча, С. В., фабр. 206.
Духовской, Зав. 288.
Духовской, Е. М. Землевл. 312.
Дьяковъ, Н. А., помѣщ. 266.
Дьяковы, помѣщ. 268.
Дюреръ Альбрехтъ, худ. 243.

Евреиновы, помѣщики 441.
Екатерина II, императрица 243, 295, 302, 342, 374, 424.
Елена Павловна, великая княгиня 395, 399.
Елизавета, императрица 347, 402–403.
Елиментовскій, зав. 456.
Еллинскіе, помѣщики 327.
Енакей, Дмитрій, волошскій стольникъ 256.
Епифаній, епископъ Бѣлгородскій 244.
Есимонтовскіе, помѣщики 463.
Есимонтовскій, Афанасій, полковникъ 454.
Есмонскій, зав. 343.
Ефремъ, епископъ 409.

Жевакины, помѣщ. 382.
Жевержеевъ, зав. 284.
Жемчужниковъ, зав. 462.
Жеславскій, Михаилъ, кн. 455.
Жіяка, офиц. 313.
Жмайла, гетманъ 76.
Жолкѣвскій, Ст., гетманъ 294, 378, 385.
Жоравко, помѣщики 463.
Жукова, Александра, игуменья 305.
Жукъ, Н. П., землевлад. 402.
Жученко, Ѳедоръ, полковникъ полтавск. 294, 318.

Заблоцкій-Десятовскій, А. П., госуд. дѣят. 337, 451, 452.
Забѣло, заводч. 344.
Забѣло, Е. В. землевлад. 361.
Забѣлы, помѣщики 344, 447.
Завадовская, гр. Е. М., помѣщица 367.
Завадовскіе, гр. помѣщики 412, 443, 453, 455.
Завадовскій, гр. П. В., госуд. дѣят. 443–444.
Задонская, А. А. землевладѣлица 290.
Задонская, Е. А., помѣщица 257.
Задонскіе, помѣщики 259.
Задонскій, зав. 257.
Зайцевъ, зав. 449.
Закревскіе помѣщики 447, 453.
Закревскій, И. П., землевлад. 381, 448.
Залкиндъ, зав. 212.
Замысловская, Е. К., VII гл.
Зарѣцкій, И., археологъ 64, 293.
Зборомірскіе, помѣщики 338.
Зборомірскій, М. Н. помѣщ. 325.
Звягальскіе, князья 401.
Земятченскій, П. А., геологъ 181, 426.
Зеньковскіе, помѣщики 394.
Зивертъ, заводчица 318.
Зиновьевъ, Н. В., ген.-ад., помѣщикъ 330.
Зиновьевы, помѣщики 338.
Значко - Яворскій, Мельхиседекъ, архимандр. 335.
Золотницкіе, зав. 325.
Зороховичъ, зав. 340, 360, 424.
Зороховичъ, Я. У., землевлад. 341.

Иванъ, внукъ Лугвенія 455.
Иванъ Самойловичъ, геттм. см. Самойловичъ Ив.
Иваненко, зав. 381.
Ивановъ, заводч. 389.
Игорь Ольговичъ, кн. черниговскій 354.
Игорь Святославичъ, кн. сѣверскій 70–71, 240, 269, 293, 449.
Изяславъ Давыдовичъ, кн. сѣверскій 449.
Изяславъ Игоревичъ, кн. сѣверскій 449.
Изяславъ, кн., племянн. Святослава 438.
Изяславъ Мстиславичъ, вел. кн. кіевскій 379, 400.
Иларіонъ, епископъ 450.
Ильинъ, фабр. 206.
Ипсиланти, Конст., господарь Валахіи 446.
Ипсиланти, Хариклія, кн., помѣщица 446.
Исаевъ, фабр. 454.
Искра, Иванъ, полк. полтавск. 292, 294.
Искрицкіе, помѣщики 455.
Ищенко, зав. 175, 279.

Іоанникій, игум. 320.
Іоаннъ, іеромон. 342.
Іоаннъ (Максимовичъ), митрополитъ 276.
Іоасафъ, инокъ, основ. мон. 362.
Іоасафъ Раковичъ, игуменъ 369.

Кабановъ, зав. 443.
Кагановъ, зав. 446.
Казадаева, В. Н., помѣщица 362.
Калиновскій, В. И., землевлад. 404.
Каллистратъ, игум., 302.
Каминскій, геол. 382, 385.
Кантакузена, кн. М. А., помѣщ. 368.
Кантакузены, кн., помѣщики 368, 412, 433.
Канцевичи, помѣщики 447.
Капнистъ, гр. Ал. Вас., помѣщикъ 389.
Капнистъ, гр. В. А., землевладѣлецъ 324.
Капнистъ, В. В., малор. писат. 389.
Капнистъ, В. П., бригадиръ 389.
Капнистъ, графиня, зав. 308.
Капнистъ, гр. Е. В., землевл. 415.
Капнистъ, гр. Илья, помѣщ. 418.
Капнистъ, гр. М. В., землевл. 415.
Капнистъ, гр. У. Д., помѣщица 324.
Капнисты, гр., помѣщики 419, 448, 453.
Караджи, грекъ, инженерн. офиц. 316.
Каразинъ, В. Наз., украинск. общ. дѣятель 245, 316.
Каразинъ, И. И., землевлад. 291.
Караминъ, фабр. 213, 446.
Карачи, художникъ 243.
Карлъ XII, король шведскій 80, 300–301, 306, 414, 425, 430.

Карпека, Д. А., землевлад. 336.
Карповъ, Б. Г., химикъ, гл. I и геол. часть III отд.
Катериничи, помѣщики 382.
Катериничъ, Кир. Ос., помѣщ. 380.
Катериничъ, М. І., землевлад. 398.
Катрухинъ, атаманъ каз. 261.
Качаловъ, М. П., землевлад. 290.
Кашинъ, кн. 282.
Квитка Андрей, бояр. моск. 239–240.
Квитка, Вас. А., помѣщ. 251.
Квитка, Григ. Сем., полк. харьк. 246.
Квитка, Гр. О. маіор. писат. 241, 245–246, 251.
Кекуатовы, кн. помѣщики 439.
Келлинъ, полк. 294, 298.
Кенигъ, Л. Е., землевл. и зав. 205, 314, 317.
Кенигъ, Л. Л., землевл. и зав. 202, 321–322.
Кеническъ, генер. есаулъ 340.
Кернесъ, зав. 205.
Кесслеръ, проф. 54, 57.
Кикисъ, Е. И., влад. пром. плодов. питомника 415.
Кириллъ, архимандритъ 257.
Кирьяковъ, Ал. Ив., помѣщ. 290.
Кисель Адамъ, воевода кіевск. земель 436.
Кисель, гетманъ польскій 409, 437.
Клейнмихель, гр., помѣщики 318, 455, 463.
Клейнмихель, гр. К. П., землевлад. 462.
Клейнмихель, Кл. П. помѣщица 249.
Клейнмихель, гр. Н. В., землевл. 249.
Клейнмихель, гр. П. А., помѣщ. 207, 462, 463.
Климъ Ермолаевичъ, раскольникъ 445.
Клодтъ, бар., художн. 243.
Ковалевская, А. В., землевладѣлица 323.
Ковалевскіе, помѣщики 256, 314.
Ковалевскій, землевл. 272.
Ковалевскій, А. О., академ. зоологъ 288.
Ковалевскій, Вл. И., статистикъ и экономистъ 288.
Ковалевскій, В. О., геологъ 288.
Ковалевскій, Евгр. П., помѣщ. 288.
Ковалевскій, Ег. П., горн. инж. 288.
Ковалевскій, М. Е., дѣят. по судебн. реф. 288.
Ковалевскій, М. М., помѣщ. 288.
Ковалевскій, М. М., юристъ 288.
Ковалевскій, Н. Гр., землевл. 420.
Ковалевскій, П. Гр., помѣщ. 268.
Ковалевскій, П. М., писатель 288.
Ковалевскій, Семенъ, польскій дворян. 288.
Ковтуновъ, М. И., помѣщ. 263.
Козельскіе, помѣщики 415, 417.
Козины, помѣщики 448.
Кокорекина, заводчица 205, 326.
Колендо, А. В., землевлад. 324.
Колокольцевы, помѣщики 259.
Колокольцовъ, заводчикъ 258.
Комаровская, гр. Марія, помѣщица 422.
Комаровскіе, помѣщики 428.
Компаніецъ, зав. 205.
Конашевичъ - Сагайдачный, первый каз. гетманъ 75–76.
Кондратьевъ, В. Н., помѣщ. 331.
Кондратьевъ, Г. К., сумск. полк. 325.
Кондратьевъ, Д. И. помѣщ. 325.
Кондратьевы, помѣщики 338.
Коневскій, зав. 419.
Конецпольскій, польск. гетманъ 294, 409.
Конисскій, Георгій, архіепископъ 372–373, 455.
Конноръ де-, зав. 329.
Коновницынъ, гр. И. П., помѣщ. 322.
Коновницынъ, гр. П. П., помѣщикъ 322.
Коновницыны, гр. помѣщики 327.
Конопко, зав. 362.
Констадіусъ, А. В., помѣщ. 272.
Константиновичъ, землевлад. 402.
Константинъ, митрополитъ 354.
Константинъ Николаевичъ, великій князь 355.
Кончакъ, половецкій ханъ 258, 418, 419.
Копосье Ѳедоръ, мѣщ. строит. мон. 368.
Корбе, помѣщ. 380.
Корвальскій-Гриневскій, зав. 360.
Корибутъ-Вишневецкій, кн. 430.
Корибутъ, Дмитрій, сынъ Лит. кор. Ольгерда 449.
Коростовецкій, Тимофей, польскій дворянинъ 276.
Коростовцевъ, М. А., помѣщ. 276.
Корякинъ, фабрик. 250.
Котляревская, зав. 418.
Котляревскій, А. А., археологъ и этногр. 310.
Котляревскій, М. М., землевл. 416.
Косинскій, главарь возстанія каз. 75.
Кочановскій, строит. мон. 343.
Кочетова, А. И., помѣщица 248.
Кочубеи, кн., помѣщики 343, 345, 380, 394, 404, 410, 412, 429, 435, 436, 453.
Кочубей, Ал. В., помѣщ. 435.
Кочубей, Аркад., помѣщ. 337.
Кочубей, Варв. А., помѣщица 368, 401.
Кочубей, Вас. А., помѣщ. 428.
Кочубей, кн. Вас. Викт., помѣщикъ, нумизматъ 292, 293.
Кочубей, Василій, генер. писарь, потомъ судья 292, 304, 305.
Кочубей, Вас. П., помѣщ. 380.
Кочубей, Василій, полковникъ полтавск. 294, 302.
Кочубей, Василій помѣщ. 343.
Кочубей, В. В., помѣщ. 435.
Кочубей, кн. Викт. В., помѣщ. 293.
Кочубей, кн. Викт. П., помѣщ. госуд. дѣят. 304.
Кочубей, кн. В. С., землевлад. и зав. 205, 304, 391.
Кочубей, Демьянъ, помѣщ. 343.
Кочубей, кн. Л. В., помѣщ. 304.
Кочубей, кн. М. Н., землевл. 346, 375.
Кочубей, П. А., помѣщ. 380.
Кохановскіе, помѣщики 399.
Кохановскій, шляхтичъ 459.
Красновъ, Андр. Н. проф. географіи 247.
Краевскіе, помѣщики 345.
Красовскій, А. Н., землевлад. 368.

Крейцъ, генер. 300.
Кремпскій, атаманъ 386.
Кривицкій, зав. 364.
Кривцовъ, Н. В., землевлад. 394.
Криперъ, заводчикъ 314.
Криницкій, зоологъ 61.
Кротневичъ, старод. полк. писарь 459.
Крѣпаковъ, зав. 454.
Кудашева, кн., помѣщица 402.
Кудрявцевъ, заводчикъ 249.
Кузина, Ек. Ник., помѣщица 258.
Кузины, помѣщики 259, 314.
Кузнецовъ, фабр. 212, 271, 279.
Кукель-Яснопольскіе, помѣщики 338.
Кукель-Яснопольскій, помѣщ. 325.
Куколь, Ст., выходецъ изъ Яссъ 332.
Кулебко, М. Ѳ., зав. 362.
Кулишъ, П. А., писат. 388, 390.
Кулябко-Корецкіе, помѣщики 455.
Куприяновы, помѣщики 338.
Курдюмовъ, И. С., землевлад. 342.
Куракинъ, кн. А. Б., помѣщ. 263, 298.
Куракинъ, Б. И., помѣщ. 261, 262, 263.
Курикъ, зав. 363.
Куриловъ, М. В., землевладѣл. 318.
Курисъ, Е. Л., помѣщица 331.
Курчаниновъ, С. П., землевл. 260.
Куряжскій, Алексѣй, пчеловодъ 287.
Кучеровъ, Я. В., землевлад. 324.
Кушелевъ - Безбородко, кн. А. Г., помѣщ. 401.
Кушелевъ - Безбородко, гр. И. А., основ. лицея 372.
Кушелевъ - Безбородко, гр. Н. А., помѣщ. 373.
Кушелевы-Безбородко, гр., помѣщики 375, 382, 438, 447.

Лагода, Н., помѣщ. 446.
Лагоды, помѣщики 448.
Ладомирскіе, помѣщики 448.
Лайкевичи, помѣщики 460.
Ламбертъ, Генр. - Іосифъ фр. эмигр. маркизъ 397.
Ламбертъ, гр. І. К. ген.-ад., помѣщ. 397.
Ламбертъ, Карлъ Іос., генер.-отъ инф., помѣщ. 397.
Ламбертъ, К. К., намѣстн. Ц. Польскаго, помѣщ. 397.
Ламберты, гр. помѣщики 399.
Ламздорфъ-Галаганъ, гр. Е. П., землевладѣлица 364.
Ланскороискій, Предславъ, перв. организ. казачества 74.
Лапенко, Яковъ, жит. Мглина 456.
Лапласъ, физ.-астрон. 246.
Лауницъ-фонъ, А. В., землевл. 398.
Лауницъ-фонъ, зав. 248.
Лауницъ-фонъ, помѣщики 399.
Лауницъ-фонъ, С. Ѳ. землевл. 272.
Лашкевичи, помѣщики 448.
Левенгауптъ, шв. генер. 300, 414.
Левенецъ, Иванъ, полк. полтав. 294.
Левенецъ, Прокопъ, полк. полтавскій 294.
Ленинъ, зав. 275.
Лексада, кн. татарскій (родон. кн. Глинскихъ) 294, 428.
Леонтовичъ, зав. 369, 384, 420.
Лепковскій, 45.
Лесевицкій, Н. С., землевлад. 273.
Лещинская, М. М., землевл. и зав. 329.
Лещинскій, военач. польскій 393.
Лжедмитрій см. Отрепьевъ Григ.
Лизогубъ, А. В., помѣщ. 441.
Лизогубъ, полк. 355, 440.
Лизогубы, помѣщики 441.
Лингвенъ, см. Лугвеній.
Лисовская, М. Н., землевлад. 446.
Листовская, М. Ф., землевлад. 443, 444.
Лишинъ, Григорій, основат. собора въ Мглинѣ 456.
Лобанова-Ростовская, кн. пом. 459.
Лобода, главарь каз. возстанія 75.
Лодыгинъ, И. С., родонач. рода Коновницыныхъ 322.
Лоретцъ-Эблинъ, фонъ, В. А., землевлад. 332.
Лосевъ, А. Н., помѣщ. 321.
Лосевы, помѣщики 433.
Лугвеній, Симеонъ, сынъ Ольгерда 455.
Лужина, Нат. Ал., помѣщ. 312, 331.
Лужина, Нат. Андр., помѣщ. 285.
Лужины, помѣщики 313, 433.
Лукашевичъ, Ив. Як., помѣщ. 369.
Лукашевичи, помѣщики 412.
Лукомская, зав. 364.
Лукьяновичъ, А. П., землевл. 429.
Лущинскій, Симеонъ, инокъ 454.
Любарская, Е. М., помѣщица 257.
Любарскіе, помѣщики 259.
Лѣстовичи В. и Н. А. зав. 410.
Ляскоронскій, В. И., историкъ 70, 419–420.

Магденко, помѣщики 416.
Маіоровы, помѣщики 435.
Мазепа, гетманъ 273, 334, 340, 407, 414, 438, 446, 450.
Максимовичъ, Василій, наказн. переясл. полк. 276.
Максимовичъ, Дмитрій, генер. есаулъ 276.
Максимовичъ, К. К., помѣщ. 276.
Максимовичъ, этногр. 108.
Максимовъ, фабр. 206.
Максимъ, митроп. всеросс. 354.
Макрина, монахиня 341.
Малиновскій, И. В., помѣщ. 283.
Малишевскій, М. И. организаторъ посел. Сыроватки 324.
Малуша, ключница, мать Владиміра Св. 405.
Малышева, И. М., отд. III (описс. губернск. городовъ).
Маркевичъ, зав. 368.
Марковичи, помѣщики 366, 453, 460.
Марковичъ, А. М., помѣщ., истор. 366.
Марковичъ, А. Н., сенат. 366.
Марковичъ, Ив., помѣщ. 379.
Марковичъ, М., помѣщ. 449.
Марко Вовчекъ, писательница 246.
Марковы, помѣщики 433.
Мартыновъ, Ал. Мих., помѣщ. 276.
Мартыновъ, Ив. Мих., истор. 276.
Мартыновы, помѣщики 286.
Марченко, помѣщ. 399.
Маслаковецъ, П. А., землевл. 347.

Масло, князекъ Миргородскій 294.
Масловичъ, проф. Харьк. унив. 246.
Масловы, бр., зав. 361.
Маслянникова, зав. 365.
Масюковъ, П. С., помѣщ. 425.
Матушинскій, Ап. Мих., почетн. вольн. общин. Акад. Худож. 319.
Махонинъ, зав. 254.
Машке, зав. 287.
Машковскій, Иванъ съ сын-ми фабр. 208, 453.
Медемъ, М. Н., заводч. 286.
Меккъ-фонъ, строитель ж. д. 230.
Мекленбургъ-Стрелицкій, герцогъ, Георгій Георгіевичъ, землевлад. 395.
Мекленбургъ-Стрелицкій, герцогъ, Михаилъ Георгіевичъ, землевлад. 395.
Меллеръ, И. И., генер.-аншефъ 284.
Меллеръ-Закомельская, бар., Екат. Ник., помѣщица 284.
Меллеръ-Закомельская, бар. помѣщики 259, 286.
Меллеръ-Закомельскій, бар., П. Ив., бывш. воен. министръ 284.
Мельникова, заводчица 205.
Меньшиковъ, кн. А. Д. 80, 299–300, 314, 323, 336, 340, 343, 393, 414, 455, 461.
Мерингъ, М. Ѳ., землевл. 370.
Метла-Гедройцъ, главарь каз. возстанія 75.
Метлинскій, А. Л., писат. 246–247.
Мечниковъ, Евг. Ив., помѣщ. 260.
Мечниковъ, Иг. Ив., помѣщ. 260.
Мечниковъ, Ил. Ил., біологъ 260.
Мечниковъ, Л. Ил., географъ и стат. 260.
Мечниковы, помѣщики 268.
Мещерская, Н. П., помѣщица 267.
Мещерскій, кн. Б. Б., землевл. 420.
Миклашевскіе, помѣщики 345, 448, 458, 460.
Миклашевскій, А. Н., экономистъ 458.
Миклашевскій, зав. 447.
Миклашевскій, И. Н., экономистъ 247, 458.
Миклашевскій, М. А., генеральный есаулъ 458.
Миклашевскій, М. П., генер.-губ., сенаторъ 458.
Миклашевскій, полк. 459.
Милешевичъ, Е. Г., землевладѣлица 429.
Милорадовичи, помѣщики 360, 399, 406, 423, 439, 440, 441.
Милорадовичи, землевлад. 406.
Милорадовичъ, А. Г., помѣщ. 440.
Милорадовичъ, И. Г., помѣщ. 360.
Милорадовичъ, Л. Г., помѣщ. 399.
Миниxъ, фельдъ-маршалъ 394.
Миниxъ, А., проф. медиц. 247.
Мирецкій, зав. 346.
Михаилъ Всеволодовичъ, св. кн. черниговскій 72, 350, 354.
Михайловъ, Ерема, коломацкій атаманъ 292.
Михайловскій, зав. 279.
Многогрѣшный, Д., гетманъ 80, 334.
Мнухинъ, фабр. 442.
Мовчанъ, Ѳед. Лук., войск. тов. 459.
Могдалевы, помѣщики 433.
Могила Амвросій см. Метлинскій.
Могилка, Гаврилъ, атаманъ 254.
Можайскій, кн. Иванъ Андреевичъ 350, 406, 457.
Можайскій, кн. Симеонъ Ив. 350, 457.
Можайскій, кн. Ѳедоръ Романовичъ 350.
Мокиевскій, Констант., полк. кіевск. 401.
Молдавскій, зав. 205.
Монаковы, бр. фабриканты 214, 269.
Мономахъ см. Владиміръ Мономахъ.
Моравскій, В. В., статистикъ, состав. гл. VI и отд. III.
Моравскій, Ф. С., укр. поэтъ и переводч. Евангелія 373.
Мосолова, заводчица 316.
Мосоловы, помѣщики 394.
Мстиславскій, кн. Ѳед. Ив. 450.
Мстиславъ Изяславичъ, кн. 374.
Мстиславъ Тьмутараканскій, кн. 67.
Мстиславъ, Удалой, кн. 354.
Муравьевъ-Апостолъ, Вас. помѣщ. 388.
Муравьевъ-Апостолъ, Ип. И. декабр., помѣщ. 388.
Муравьевъ-Апостолъ, Матв. Ив. декабр., помѣщ. 388.
Муравьевъ-Апостолъ, С. И. декабр., помѣщ. 388.
Муравьевы-Апостолы, помѣщ. 422.
Мухановъ, А. И., сенат., пом. 262.
Мухановъ, В. А., помѣщ. 262.
Мухановъ, Ип. Кал., прибл. Петра В. 262.
Мухановъ, Н. А., помѣщ. 262.
Мухановы, помѣщ. 262, 268.
Мусина-Пушкина, гр. Л. А., землевладѣлица 374, 375.
Мусина-Пушкина, гр. О. А., землевладѣлица 364, 366.
Мусины-Пушкины, гр. помѣщ. 404.

Надаржинскій, В. Т., свящ., духовн. Петра В. 320.
Надаржинскій, Осип. Тимоф., сынъ свящ. 320.
Надѣльные, помѣщики 448.
Наливайко, главарь каз. возстанія 75.
Наумовъ, тайн. сов. 337.
Неплюевъ, генер. 321.
Неплюевъ, И. И. помѣщ. 336, 368.
Неплюевъ, Н. Н., землевлад. 336–337.
Неплюевы, помѣщики 345, 412.
Немировичъ, Андрей, лит. воев. 457.
Немировичъ, польск. дворянинъ 307.
Новицкіе, бр., зав. 363.
Новицкіе, помѣщики 420.
Нѣмецъ, зав. 205.

Оболенская, кн. Ал., помѣщица 424.
Оболенская, кн. М., помѣщица 424.
Оболенскіе, кн. помѣщики 429.
Оболенскій, Н. А., проф. суд. мед. 424.
Оболонскій, зав. 439.
Овсянниковъ, А. Н., писат. 387–388, 390.
Ограновичъ, зав. 367.
Олегъ, кн. Кіевскій 67, 348–349, 405.
Олегъ Всеволодовичъ, кн. сѣверскій 449.

Олегъ Святославичъ, кн. сѣверскій 449, 457.
Олекса, украинск. писат. 246.
Ольковичи, князья 401.
Ольгердъ, вел. кн. Литовск. 72, 449.
Ольховскіе, помѣщики 313.
Ольшевскій, заводч. 211, 377.
Ореншгейнъ, зав. 209.
Орловъ-Денисовъ, гр. В. В., донской атаманъ 244.
Осиповъ, П. Е., помѣщ. 317.
Осиповъ, фабр. 442, 445.
Осиповъ, Ѳ. Ѳ., ахт. полк. и бригад. 320.
Осиповы, помѣщики 318.
Основьяненко см. Квитка, Г. Ѳ.
Осовцовъ, фабр. 460.
Остенбургская, графиня М. И. (урожд. Вулацель) 256.
Остраница, гетм. см. Остряница.
Остреница, Яцко см. Остряница.
Остроградская, Е. М., землевладѣлица 416.
Остроградскіе, помѣщики 415.
Остроградскій, В. А., землевл. 415.
Остряница, Яковъ, запорожскій гетманъ 76, 78, 252, 409.
Отоцкій, П. В., геологъ 4, 6.
Отрепьевъ, Григорій, самозв. 450, 457.

Павлюга, запорожск. гетманъ 76.
Панаіотовъ, А. К., землевлад. 416.
Панѣвинъ, зав. 365.
Пассекъ, Богданъ, генеральн. судья 251.
Пассекъ, Вад. В., этногр. и географъ 251, 258.
Пассекъ, Діом. В., герой кавк. войны 251.
Пассекъ, Л. В., помѣщ. 259.
Пассекъ, Помп. В., помѣщ. 251.
Пашковскіе, помѣщики 404.
Пашковскій, заводч. 375.
Пашковскій, М. Ѳ., помѣщ. 375.
Пашковъ, зав. 330.
Пацы, литовск. фам. 360.
Пащенко-Тряпкинъ, зав. 248.
Певзнеръ, зав. 454.
Пекарскіе, помѣщики 463.
Перекрестовъ, Дан. И., полковникъ 291.
Перекрестовъ, И. И., ахтырск. полк. 291.
Перекрестовы, помѣщики 455.
Перингъ, заводч. 393.
Перовскій, А. А., писатель 462.
Песоцкаго, погарскаго войта наслѣдники 449.
Песочинскій, шляхтичъ 452, 459.
Петренко, фабр. 208.
Петричекъ, зав. 430.
Петровъ, заводч. 213.
Петръ Великій, царь 244, 255, 263, 294, 296, 297, 298, 299, 300, 301, 318, 323, 328, 334, 357, 393.
Пивень, зав. 306.
Пильстремъ, зав. 211.
Писаревичи, помѣщики 345.
Писаревъ, зав. 213, 440.
Плано Карпини, папск. миссіон. 72.
Плетнева, Кл. С., помѣщица 326.
Плетневы, помѣщ. 327.
Пободайло, полковн. черниг. 359.
Погарскій, Гаврила, сотн. 459.
Погарскій, Тарасъ, сынъ сотника 459.
Подгоричани, гр. далмат., ген.-пор. 291.
Подкова, польск. выходецъ 339.
Подольская, заводчица 205, 326.
Пожарскій, кн., воевода 252.
Позенъ, М. П., помѣщ. 417.
Позенъ, помѣщики 419.
Покорные-Жоравскіе, помѣщики 453.
Покорскій, Афанасій, бунчуков. тов. 456.
Покорскій-Жоравко, Ѳ. А., землевл. 434.
Полуботокъ Павелъ, черниг. полк. 323, 357, 406, 440.
Полуботокъ, Сем. Я., сынъ бунчук. тов. 406.
Полуботокъ, Яковъ П., бунчук. товарищъ 406.
Полуботокъ (Милорадовичъ), Софія Сем., 406.
Поляковъ, строит. жел. дор. 230.
Пономаренко, зав. 315.
Полховскій Іона, іеромон. 446.
Поповъ, А. В., помѣщ. 393, 394.
Поповъ, В. С., Чл. Госуд. Сов., помѣщ. 392.
Пора-Леоновичъ, А. Я., II и V гл.
Потебня, А. А., этногр., харьк. проф. 103, 247.
Потемкинъ, А. М., помѣщ. 282.
Потемкинъ-Таврическій, кн. Гр. А. 302, 310, 355.
Потемкины, помѣщики 286.
Прозоровскіе, кн. помѣщики 447.
Прозоровскій, кн. Ив., воевода 455.
Прокоповичъ, помѣщ.—пчеловодъ 435.
Пряшишниковъ, художн. 243.
Пряшишниковы, землевладѣльцы 329.
Пустовойтовъ, полк. 432.
Пушкарь, Мартынъ, полт. полковн. 294, 302.
Пшонка Матіашъ, панъ 437.
Пѣтуховы, бр., землевладѣльцы 446.
Пясочинскій, кн., новг.-сѣв. староста 339.
Пятницкій, геологъ 288.

Рабиновичъ, М. Г., землевл. и зав. 260.
Рабиновичъ, фабр. 206, 362.
Радзивиллъ, Юрій, гетманъ 457.
Разумовская, Наталія Д., мать гр. А. Г. Разумовскаго 402, 404.
Разумовскіе, гр. 341, 403—404.
Разумовскій, гр. А. Г. 375, 402, 403, 424, 461.
Разумовскій, гр. А. К. 379, 451, 462.
Разумовскій, гр. Кир. Г., гетманъ 83, 336, 341, 379, 395, 403, 404, 456, 461.
Разумъ Григорій, реестр. казакъ 403, 404.
Радченко, заводчица 439.
Райковичъ, Ѳ. Д., помѣщ. 319.
Растрелли, гр., архитекторъ 243, 402.
Рахманова, М. Д., помѣщица 325.
Рахмановы, помѣщики 338.
Ребенко, зав. 336.
Рейнеке, зав. 248.
Ренне, генер. 300.
Реншельдъ, шведск. фельдмарш. 300.
Репнинъ, кн. Н. В., помѣщ. 379.
Репнины, кн. помѣщики 379, 382.
Рибопьеръ, гр. В. И., помѣщ. 283.

Рижскій, Ив. Ст., Харьк. проф. 246.
Риттеры, помѣщики 380.
Рогалевскій, Иродіонъ, архіеписк. Черниг. 355.
Родакъ, полк. 450.
Родзянки, помѣщики 417, 419, 422.
Родзянко, Василій, сотенный 417.
Родзянко, В. М., почетн. опек. 417.
Родзянко, Ек. Вл., бывш. нач. Екатер. инст. 417.
Родзянко, И., гадячск. полк. 417.
Розальонъ-Сомальскіе, помѣщики 268.
Розальонъ-Сомальскій, А. Г., помѣщ. 267.
Розенбахъ, С. Н., землевл. 442.
Розенбергъ, зав. 303.
Розенквистъ, зав. 211.
Розовскій, зав. 209.
Романовичи-Славатинскіе, помѣщики 411.
Романъ Симеоновичъ, глуховск. кн. 334.
Ромодановскій, Григорій, кн. воевода 314, 332, 334, 343, 367.
Ротермундъ и Вейссъ, т-во, зав. 257.
Ростиславъ, вел. кн. 406.
Ростиславъ Юрьевичъ, кн. 400.
Россъ, генер. 300.
Рочинскій, шляхтичъ 459.
Рубинштейнъ, зав. 248.
Рудановскій, М. Л., зав. 438.
Руденко, соорудитель храма 296—297.
Рукинъ, Алекс., подъячій 457.
Румянцевъ, гр. 342.
Русинова, О. В., землевладѣлица 423.
Русовъ, А. А., статистикъ 174.
Руссо-де-Живоннъ, заводчица 332.
Рыжовъ, зав. 211, 287.
Рыморенко, М. И., сыновья зав. 206, 442.
Рѣпинъ, И. Е., художникъ 253.
Рѣшетова, Е. М., землевладѣлица 291.

Савельевы, бр., помѣщики 442.
Савичи, помѣщики, 330, 338, 448.
Савичъ, А. Н., академ. 330.
Савичъ, В. А., землевлад. 329.
Садковскій Викторъ, архіеп. 359.
Саксенъ-Альтенбурская, принцесса Елена Георгіевна, землевл. 395.
Салтыкова-Головкина, помѣщица 432.
Салтыковы-Головкины, кн., помѣщики 348, 433.
Сальваторъ Роза, художн. 243.
Самко Василій, гетманъ неутвержденный 402.
Самойловичъ, Иванъ, гетманъ 80, 305.
Самоквасовъ, Д., проф., археологъ 65, 66, 348.
Сандомірскій, зав. 212.
Сапожковъ, фабр. 453.
Сахновскіе, помѣщики 399.
Свидригайло, 450, 457.
Свѣнцицкіе, помѣщики 447.
Свѣтлые, помѣщики 441.
Свѣчинъ, А. А., землевл. и зав. 360, 440.
Святополкъ Святославичъ, кн. 377, 406, 457.
Святославъ Всеволодовичъ, кн. 349, 449.
Святославъ Ольговичъ, кн. Новгор.-Сѣв. 67, 71, 400, 449.
Селецкій, А. М., землевлад. 348.
Святославъ Ярославичъ, кн. Черниг. 349, 354, 356.
Селифонтовъ, Харьк. воинъ 240.
Селюкъ, зав. 402.
Семеновъ, Ив. Андр., атаманъ черкасъ 258.
Семеновы, зав. 436.
Семирадскій, Г. И., художн. 253.
Серафимъ, патріархъ константинопольскій 437.
Сиверсъ, М. А., землевл. 429.
Сигизмундъ, король польск. 350, 371.
Симеонъ, игуменъ 282.
Симеонъ Михайловичъ, кн., родонач. глуховскихъ княз. 334.
Симеръ, фабр. 343.
Скалонъ-де, А. А., генер.-майоръ 257.
Скалонъ, А. Д., генер.-поруч., 257.
Скалонъ-де, Георгій, франц. гугенотъ 257.
Скалонъ, Н. А., оберъ-штальмейстеръ, помѣщ. 257.
Скалоны, помѣщики 259.
Скаржинская, владѣл. археологическаго музея 383.
Склабовскій, А. В., проф. Харьк. ун. 246.
Склифосовская, С. А., землевладѣлица 304.
Сковорода, І. С., укр. философъ и литер. 423.
Скоропадскіе, бр., зав. 364.
Скоропадскіе, помѣщики 345, 447, 460.
Скоропадскій, Иванъ, гетманъ 81, 323, 343.
Скоропадскій, Иванъ, потомокъ гетмана, помѣщ. 343.
Скуридинъ, зав. 251.
Слонимовъ, зав. 448.
Случевская, Е. А., землевладѣлица 407.
Смагинъ, заводч. 421.
Смирновъ, зав. 279.
Соважъ, франц. инженеръ 397.
Соколъ, зав. 418.
Солодкій, зав. 452.
Соломко, А. В., помѣщ. 459.
Соломко, А. Д., помѣщ. 344.
Солтанъ Албеевичъ, толмачъ 378.
Соха, полк. каз. 457.
Соханская, Н. С., (псевдонимъ-Кохановская), писательница 254.
Средбольскій, Е. Н., землевлад. 290.
Срезневскій, И. Е., проф. Харьк. унив. 246.
Ставицкій, зав. 205.
Ставровскій, Я. Ф., IV и V гл.
Старицкіе, помѣщики 394.
Старицкій, зав. 419.
Старочудный, Мартынъ Прокофьевъ, нѣжегольск. черкашенинъ 257.
Степанова, Эмилія, игуменья 250.
Степановъ, М. И., помѣщ. 250.
Степановы, помѣщики 314.
Стефанъ, свящ. 445.
Стороженко, писатель 246.
Страховъ, А. С., помѣщ. 331.
Стрекаловы, помѣщики 433.
Стремоуховъ, П. В., землевлад. 255.
Стриковъ, зав. 255.
Строганова, гр. А. Д., землевладѣлица и зав. 205, 329, 330.
Строгановъ, гр. А. Г., ген.-ад. помѣщ. 429.
Строгановы, гр. помѣщики 429.
Струковы, заводч. 398.
Струковы, помѣщики 399.

Суворовъ, 302.
Судзиловскій, зав. 449.
Судіенко, бр. землевл. 452.
Судіенко, І. С., тайн. сов., сооруд. храма 302.
Судіенко, Мих., помѣщ. 452.
Судіенко, помѣщики 453, 460.
Сулима, Иванъ, ген. хорунж. 449.
Сулима, Кондратій, предвод. заднѣпр. каз. 269.
Сулима, Ѳедоръ, бунчуковый товарищъ 449.
Сумароковъ, фабр. 376.
Сухановъ, Г. Г., помѣщ. 262, 268.
Суханова, зав. 325.
Суховъ, Н. А., землевлад. 331.
Суховы, помѣщики 268.
Сухинъ, Ѳед., военач. 461.
Сухотины, помѣщики 417.

Таборская, княжна, дочь кн. Сѣкиры 401.
Тамары, помѣщики 412.
Танскій, полковн. бѣлоцерковскій 313.
Тарабанова, помѣщица 263.
Тарановы - Бѣлозеровы, помѣщики 286.
Тараня, В. Т. наслѣдники, землевл. 413.
Тарасъ Трясила, предвод. каз. возстанія 76.
Тарловскій, Кириллъ, свящ. 402, 408.
Тарновскіе, помѣщики 339, 361, 428, 435, 436.
Тарновскій, В. А., землевлад. 376.
Тарновскій, В. В., госуд. дѣят. 361.
Татищевы, помѣщики 344.
Тевяшевъ, Андрей, помѣщ. 262.
Тевяшевъ, И. И., стольникъ и воевода 262.
Тевяшевъ, Павелъ, помѣщ. 262.
Тевяшевы, помѣщики 268.
Телепневъ-Оболенскій, кн. Ѳедоръ, воевода 457.
Терещенко, бр., зав. 202, 337, 339, 344.
Терещенко, И. Н., землевлад. 338.
Терещенко, Н. А., землевлад. 373.
Тетеря, каз. атаманъ 424.
Тяпкій, зав. 362.
Тимковскій, И. Ѳ., проф. Харьк. унив. 247.
Тимофей Алексѣевичъ, старод. атам. 459.
Тимоша Крыса, атаманъ черкасъ 314.
Толкачевъ, зав. 212.
Толстая, гр. А. А., мать поэта 462.
Толстой, гр. А. К., поэтъ и драматургъ 446, 447, 462, 463.
Толстой, гр. М. М., землевл. 326.
Толстые, гр., помѣщики 312, 338, 344, 433.
Томара, Л. П., бывш. кіевск. губ. 370.
Томара, Павелъ, помѣщ. 370.
Томара, помѣщики 370, 412.
Томара, С. И., переясл. полк. 370.
Томара, С. М., помѣщ. 369.
Тоцкая, Е. А., землевладѣлица 369.
Требинскіе, помѣщики 412.
Тренке, В. В., землевлад. 305.
Тренке, Э. В., землевлад. 293.
Трифановская, С. П., землевладѣлица 449.
Трифановскіе, помѣщики 380.
Трофименко, зав. 208, 336.
Троцина, К. Е., землевлад. 360.
Троцины, помѣщ. 365, 380.
Трощинскій, Д. П., ст.-секр., помѣщ. 388, 389, 408, 409, 411.
Трубецкіе, кн. помѣщики 259, 264.
Трубецкой, кн. 339, 343.
Трубецкой, кн. Н. И., помѣщ. 259.
Туманскіе, помѣщики 345, 429, 441.
Туманскій, В., помѣщ. 429.
Туманскій, В. Г., генер. судья 429.
Туманскій, В. И., поэтъ 429.
Туманскій, М., помѣщ. 429.
Турчаниновъ, Н. С., проф. Харьк. унив. 247.
Тушинскій воръ см. Лжедмитрій.
Мстиславъ, кн. Тьмутараканскій 349.
Тюрюховъ, зав. 442.

Уваровъ, Александръ 293.
Уваровъ, Н. А., помѣщ. 293.
Уваровъ, Ѳ. П., ген.-ад. чл. Гос. Сов. 293.
Уваровы, помѣщики 318.
Устимовичъ, Н. Н., землевл. 419.
Ушакова, зав. 434.
Ушатый Юрій, кн., поченск. воев. 461.
Ушинскій, К. Д., педагогъ 451.
Унгернъ - Штернбергъ, бар., строитель ж. дор. 230.
Унгернъ - Штернбергъ, гр., Э. К., зав. 212.
Урусова, кн. А. А., землевлад. 415.
Урусовы, кн., помѣщики 439, 447, 448, 453, 460, 463.
Усмошвецъ Янъ, южно-русск. богатырь 409.
Успенскій, зав. 175, 279.

Файнбергъ, зав. 205.
Фащи, помѣщики 448.
Фельдманъ, заводчикъ 286.
Филаретъ, преосв. 280, 319, 459.
Филомаритскій, Евг., проф. Харьк. ун. 246.
Финкельштейнъ, зав. 207.
Фихте, физ.-астрон. 246.
Флотъ, зав. 269.
Фоменко, Степ., черк. сотникъ 332.
Фраткинъ, фабр. 206, 362.
Фрезе, зав. 275.
Фролова, Е. М., помѣщица 255.
Фролова, зав. 434.
Фроловъ, Степанъ, подъячій 221.
Фроловы, помѣщики 447.

Хабаровъ, В. А., помѣщ. 250.
Ханенко, помѣщ. 455.
Харадшаевъ, заводч. 275.
Харитоненко, Н. М., землевлад. 331.
Харитоненко, П. И., землевлад. и зав. 202, 204, 291, 313, 318, 326.
Харитонъ, казакъ-поселенецъ 239.
Харченко, А. И., землевл. 460.
Харченко, помѣщики 268.
Харьку, казакъ см. Харитонъ.
Хатемкинъ, А. Г., историкъ 403.
Хлоповъ, А. Е., помѣщ. 285.
Хмельницкій Богданъ, гетм. 79, 343, 351, 371, 409, 457.
Хмельницкій, Василій, братъ гетмана 343.
Хмельницкій Юрій, гетманъ 80, 409, 457.
Хомовской, фабр. 330.
Ходолей, А. Н., землевлад. 422.
Хоецкій, зав. 448.

Храповицкая, Л. А., помѣщица 375.
Храповицкіе, помѣщики 404.
Хрущова, Н. А., помѣщица 331.
Хрущовъ, Д. К., помѣщ. 326.
Хрущовъ, зав. 331.
Хрущовъ, И. П., бывш. попеч. Харьк. уч. окр. 249.
Хрущовъ, Н. Д., помѣщ. 313.
Хрущовъ, П. Д., помѣщ. 249.
Хрущовы, помѣщики 318, 327, 338.

Цетлинъ, фабр. 251.
Цорна, княжна см. Чорна.

Чарнолусскіе, помѣщики 448.
Чемеевъ, зав. 337.
Чечелъ, полк. 340.
Чеченъ, полк. 334.
Черкасскій, кн. Як. Куд., царск. воевода 334.
Чернай, проф. 54, 61.
Черновецъ, Яковъ, атаманъ черкасъ 254, 255, 269.
Черный, легендарн. сѣверянск. кн. 348, 357.
Чернякъ, Иванъ, полк. полтавскій 294.
Чернякъ, Леонтій, полк. полтавскій 294.
Чернявскій, Н. П., помѣщ. 267.
Черняевъ, проф. 44.
Чижевскій, строит. монаст. 343.
Чорна, княжна 357.

Шабельская, Е. В., помѣщица 267.
Шабельская, Е. П., помѣщица 360.
Шабельскій, Л. Н., землевл. 321.
Шабельскій, П. Н., землевлад. 321.
Шабельскіе, помѣщики 268, 276, 286, 433, 441.
Шадъ, проф. Харьк. ун. 247.
Шапошниковъ, М. А., землевл. 416.
Шафировъ, бар., госуд. дѣят. 258, 344.
Шафонскій, истор. 319.
Шаховъ, И. А., помѣщ. 285.
Шаховы, помѣщики 286.
Шведовы, зав. 209, 436, 445.
Шемяка, кн. Василій 450.
Шемяка, кн. Ив. Дм. 450.
Шемяка, кн. Семенъ 450.
Шемячичъ, кн. Вас. 459, 461.
Шереметевъ, гр. Д. Н., помѣщ. 248, 326.
Шереметевъ, фельдмаршалъ 299, 300, 393.
Шереметевы, гр., помѣщики 314, 327.
Шереметъ, М. А., землевл. 434.
Шидловская, Мар. Ѳед., помѣщица 268.
Шидловскіе, помѣщики 268, 290, 313.
Шидловскій, заводчикъ 271.
Шидловскій, ген.-майоръ 256.
Шилинъ, фабр. 377.
Ширинскій-Шихматовъ, кн., помѣщ. 275.
Ширцовы, помѣщики 259.
Ширцовъ, А. Г., помѣщ. 257.
Ширая, помѣщики 455, 460.
Ширай, Алекс. помѣщ. 458.
Ширай, Ив., помѣщ. 444.
Ширай, С. А., землевл. 458.
Ширай, Ст., войск. тов. 459.
Шишацкій, Варлаамъ, уч. богословъ 450.
Шишкинъ, худ. 243.
Шкижмонтъ, шляхтичъ 456.
Шленцкевичъ, заводч. 212, 377.
Шнелль, заводч. 377.
Шретеръ, А. Г., землевлад. 257.
Шретеры, помѣщики 259.
Штейнъ, зав. 211.
Штенгеръ, А. К., помѣщ. 267.
Штепа, Иванъ, заднѣпр. выходецъ полк., затѣмъ игуменъ 291.
Штормъ, Ег., подпол. [illegible]
Штуромъ, фабр. 379.
Шульцъ, заводчикъ 24[illegible]

Щегловитые, помѣщики [illegible]
Щеголевъ, Як. И., [illegible] поэтъ 318.
Щербакины, помѣщики [illegible]
Щербаковъ, зав. 337.
Щербатовъ, кн. воевода [illegible]
Щербатовы, кн., помѣщ. 331, 433.
Щербининъ, А. А., помѣщ. [illegible]
Щербининъ, П. А., помѣщ. [illegible]
Щетининъ, кн., воевода [illegible]

Эйдельнантъ, зав. 444.
Эрманъ, зав. 209.

Юнакъ, Сем. А. сумск. [illegible] 330.
Юрій, сынъ Лугвенія 45[illegible]
Юркевичи, помѣщики 344, [illegible]
Юркевичъ, К. Н., землевл. 341.
Юркевичъ, П. П., помѣщ. [illegible]
Юсуповъ, кн. Н. Б., помѣщ. 315, 362, 380.
Юсуповы, кн., помѣщики [illegible]

Яворскій, преосв. Стефанъ 372.
Ягнъ, заводч. 375.
Яковлевъ, С. П., влад. типографіи 214.
Ялоцкій, шляхтичъ 357.
Янъ-Казиміръ, король польск. 334, 342, 401, 450.
Ярополкъ Владиміровичъ, переяславскій кн. 366, 412.
Ярославъ Владиміровичъ, вел. кн. кіевскій 69, 349, 37[illegible], 406, 449.

Ѳедоръ, священникъ 270.
Ѳеодосій Углицкій, св. архіепископъ черниг. 355, 357, 359.
Ѳеофилактъ, виз. пис. 65.

---

## Предметы.

Аиръ 50, 51.
Аистъ 59.
Айва 291.
Аммониты 283.
Ангидритъ 18, 279.
Андреевъ крестъ 50.
Аписъ 342.
Арбузы 414, 436.
Аренда земли крестьянами 132–133.
Аржанецъ 53.
Артели 111–112, 180, 183.
Артемизія 51.
Астрагалъ 53.
Атмосферное давленіе 29–30.

чки 62.
каменныя 63, 71, 251,
и 4.
уля 53.
инокъ 48.
укъ 56.
еводство 157, 415, 435,
б.
убка 61.
ошадныя хозяйства 169–
О.
озвоночныя животныя 61–
.
поповцы 248.
еза 47, 48.
есклетъ 48.
кутъ 60.
ліотеки 89, 246.
оха земляная 62.
одца степныя 3, 5.
овникъ 53.
ръ 55.
ота 7, 9, 10, 51, 341, 359,
60, 374, 407, 438, 441.
лотная флора 51.
ачность 93.
ови 101–102.
онзовый вѣкъ 64–65, 266,
377, 378, 384, 410, 412, 459.
руслина 48.
русника 47.
угай см. выпь.
угры см. курганы.
удра 50.
уровыя скважины 17, 18, 19,
0, 247, 279, 303, 397.
ытъ малорусскій 110.
ѣлка 56.
ѣлодушка 56.
ѣлокопытникъ 51.
ѣлуга 61.
ѣлякъ заяцъ 56.

Валы древніе см. укрѣпленія древнія.
Валунныя образованія см. ледниковыя и система четвертичная.
Валуны 23, 312, 416, 456.
Василекъ 52, 53.
Верба 51.
Верескъ 47.
Веретеница 60.
Вероника 47.
Весна 29, 32, 39.
Вечерницы 115.
Видниха см. выдра рѣчная.
Виноградники 304, 324, 398, 415, 416.
Вишня степная 53.
Влажность 38–39.
Вліяніе распашки 28, 50.
Водокрасъ лягушечный 50.
Воды минеральн. см. ключи.
Возвраты холодовъ 29.
Возстанія казаковъ 75, 79.
Волкъ 55.
Волчекъ 61.
Волы 165.
Воронецъ 53.
Воронецъ колосистый 49.
Вскрытіе рѣкъ 33–34.
Выдра рѣчная 56.
Выдуи 27.
Выпь 59.
Выщелачиваніе 27.
Вѣрованія народныя 124–126.
Вѣроисповѣданіе 126.
Вѣсъ четверти главн. хлѣбовъ 155.
Вѣтры 29, 30–31.
Вязъ 48.

Гадюка 60.
Галька 23.
Гвоздика 47.
Гипсъ 18, 271, 279, 280, 383, 384, 431.
Глауконитъ 20.
Глинища см. глины.
Глины 17, 18, 20, 21, 22, 23, 171–172, 180–186, 270–271, 272, 275, 276, 279, 280, 283, 284, 285, 288, 289, 303, 306, 307, 311, 312, 315, 316, 319, 322, 323, 329, 335, 337, 345, 360, 383, 388, 389, 390, 392, 396, 398, 399, 414, 416, 421, 424, 425, 426, 427, 428, 431, 452.
Глодъ 48.
Гнейсы 13–16, 173, 311.
Гоголь 59.
Горицвѣтъ 52.
Горностай 56.
Города 94–95, 96.
Городища древнія 63, 71, 269–270, 271, 289, 292, 319, 321, 361, 374, 384–385, 425, 426, 428, 430, 432, 433, 434, 455, 458.
Городское населеніе 94.
Горохъ 144, 145, 146.
Готская эпоха 65.
Грабъ 48.
Градъ 36–37.
Грамотность 83–84.
Гранититъ гнейсовый 13, 173, 311, 312, 413, 414, 415.
Гранитъ 13–16, 173, 311, 312, 414.
Греческія древности 385, 386, 434.
Гречиха 144, 145, 146, 152, 154, 156.
Грозы 36.
Грузы:
водныхъ путей 224–228.
дрова 225, 276, 312, 342, 442, 453, 454, 460, 461, 462.
желѣзныхъ путей 231–238.
каменный уголь 234, 235, 236, 238, 251, 267, 268, 276, 286, 288, 292, 310, 313, 317, 318, 321, 324, 329, 331, 338, 344, 347.
лѣсные строит. матеріалы 222, 224, 225, 232–234, 235, 236, 238, 267, 288, 310, 329, 336, 337, 338, 342, 343, 345, 347, 367, 376, 415, 436, 439, 441, 442, 453, 454, 460, 462.
металлы 234, 235.
нефть 235, 236.
пенька 222, 232, 233, 462.
рыба 232.
сахаръ 234, 235.
скотъ 256, 376.
соль каменн. и поваренн. 225, 232, 234, 235, 236, 276, 338.
табакъ 233–234, 362, 370, 430.
хлѣба 222, 225–226, 232, 233–234, 235, 236, 238, 252, 256, 259, 261, 265, 266, 274, 275, 276, 290, 292, 305, 306, 307, 308, 310, 312, 313, 318, 323, 331, 338, 346, 347, 361, 367, 370, 376, 394, 396, 415, 416, 417, 418, 424, 427, 430, 433, 435, 442.
Груша дикая 48.
Гумусъ 25, 399.
Гусятникъ 49.

Движеніе земельной собственности 136.
Движеніе населенія см. ростъ населенія.
Дворъ малорусскій 105 – 106, 107.
Девясилъ подсолнечный 51.
Дергачъ 248.
Дерновая почва 27.
Діабазъ 17, 384.
Доисторическая фауна 53–54.
Долбносъ 59.
Долгоносики 62.
Дороги татарскія см. шляхи.
Досвітки 115.
Доходность желѣзныхъ дорогъ 236.

Древесная растительность 45–48.
Древніе предметы 410, 453–459.
Дрема 52.
Дровосѣки 62.
Дроздъ 60.
Дрокъ красильный 52.
Дрохва 59.
Дубъ 47, 48, 49, 280, 285, 289.
Думы народныя 121–122.
Духоборы 248, 275.
Дѣтскій трудъ на фабрикахъ 217.
Дюны 9, 10, 411, 414.
Дягиль 51.
Дятелъ-желна 58.

Ежъ 58.
Elephas campylotis 392.
Ель 45–46.

Жаба-акушерка 60.
Жабы 60.
Жаворонокъ полевой 59.
Жаворонокъ степной 60.
Желтопузикъ 60.
Желтоцвѣтъ 52.
Желѣзныя руды 17, 20, 285, 289, 412, 426.
Женскій трудъ на фабрикахъ 216.
Женщины положеніе 111.
Жерлянка огненная 60.
Жерновой камень 335, 397.
Жеруха 50.
Жестирь 48.
Живучка 53.
Жилище малорусское 104–105, 106.
Жужелица 45.
Жуки 62.
Журавчики 23.

Завирушка 60.
Задолженность частнаго землевладѣнія 136–138.
Замерзаніе рѣкъ 33–34.
Заработки 177–179, 186, 188, 189, 190, 193, 194, 195, 196, 197, 198.
Заяцъ земляной см. тушканчикъ.
Звѣздчатка 47.
Землевладѣніе 72, 128–141.
Земледѣліе 74, 127–128, 141–142, 144–157.
Землеройка 58.
Земляника 47, 52.
Земноводныя 60.
Зима 28, 29, 32, 39.
Зимъске-щеня см. слѣпецъ подземный.
Злаки 53.
Зубница 48.
Забликъ 59.

Ива козья 48.
Иволга 59.
Известняки 20, 275, 276, 280, 283, 383–384, 456.
Известь 23, 25, 225.
Извозъ см. промыс. извозный.
Изгибаніе земной коры 16–17.
Измѣненіе климата 32, 36.
Измѣненія посѣвной площади 146.
Ильмъ см. вязъ.
Имущественныя отношенія членовъ семьи 113–114.
Инвентарь мертвый 149–151.
Инфузоріи 61.
Испаряемость водъ 40.
Историческія судьбы области 63–83.
Источники минеральные см. ключи.

Кабанъ 54, 55, 266.
Казачество 73–76, 79–81, 82–83.
Калужница 57.
Каменноугольныя копи 267.
Каменный вѣкъ 63–64, 65, 266, 339, 345, 377, 378, 382, 383, 384, 385, 408, 410, 411, 412, 417, 422, 433, 452.
Каменный уголь 17, 267, 275, 288.
Каменоломни 14, 253, 264, 311, 312, 383, 397, 398, 414, 431.
Камышевка болотная 60.
Камышъ 51.
Канюкъ 59.
Каолинъ 319, 335, 389.
Карповыя 61.
Карпы королевскіе 331.
Картофель 144, 145, 146, 154.
Касатикъ 49, 50.
Каштанъ съѣдобный 291.
Квакушка-древесница 60.
Кварцитъ 312.
Кварцъ 312.
Кельтскія древности 306, 383.
Кермекъ 50, 53.
Кѣлерія 52.
Киммерійская эпоха 65.
Кислица 47.
Кленъ 48, 280.
Клестъ сосновый 58.
Климатъ 29–40.
Клинтухъ 59.
Ключи 18–19, 268, 275, 396, 399, 452.
Кнафликъ 50.
Книжные магазины 69.
Кобзари 121–122.
Ковыль 53.
Колонизація иноземцы 100.
Колонизація малорусская 76, 77–78.
Колонизація степовъ правительствомъ 76.
Колядка 122–123.
Коневодство 169–170, 324.
Конкреціи 288, 312, 315.
Конопля 144, 145, 146–154, 157.
Конскіе заводы 249, 251, 260, 264, 265, 275, 283, 291, 293, 304, 305, 312, 321, 322, 323, 324, 325, 330, 331, 337, 361, 364, 368, 369, 378, 380, 381, 394, 395, 397, 398, 411, 417, 419, 420, 422, 425, 429, 434, 458, 461.
Коробъ 45.
Костеръ 50.
Костянника 47.
Косуля 55–56.
Котовникъ 52, 53.
Кредитъ для кустарей 351.
Кремнеземъ 27.
Кремни 285.
Крестины 120.
Крестьяне 72, 73, 82, 91, 97, 128, 130–135, 142, 145.
Кротовины 25.
Кротъ 58.
Крупный рогатый скотъ см. скотоводство.
Крушина 47, 50.
Крыква 59.
Кувшинка 50, 51.
Кукуруза 144.
Культурные успѣхи области 83–89.
Куманика 57.
Куница лѣсная 56.
Курганы 5, 63, 64, 65, 256, 300, 301, 306, 323, 330, 357, 360, 365, 373, 375, 383, 385, 420, 428, 431, 433, 447, 458.
Куропатка сѣрая 59.
Кустарная пром. см. пром. кустарные.
Кустарниковая флора 48.
Кучугуры см. дюны.

Ласка 56.
Ландмилиціонеры 82–83.

Ландшафтъ области 3–4, 6–7.
Лань 54.
Ласточникъ 50.
Лебеда 45.
Лебедь дикій 60.
Левады 51.
Ледниковый покровъ 23–24.
Ленъ 144, 145, 154, 157, 415.
Лёссъ 23, 24, 25, 307, 312, 345, 384, 392, 396, 412, 413, 451, 458, 461.
Ливни 36.
Лигнитъ 20, 283.
Линія водяная 50, 51.
Липа 47, 48.
Лисица 56.
Лиственные лѣса 47–48.
Литографіи 89.
Лишаи 47.
Ломоносъ цѣпкій 49, 53.
Лось 55.
Лошади дикія см. тарпаны.
Луговикъ 52.
Лунь полевой 59.
Лучистыя 61.
Лѣкарственныя травы 158, 380.
Лѣса 41–46, 142–143, 255, 259, 268, 274, 286, 312–313, 314, 317, 327, 335, 338, 344, 345, 374, 380, 382, 394, 395, 399, 404, 405, 410, 412, 415, 416, 419, 420, 421, 427, 428, 429, 432, 433, 435, 436, 438, 441, 447, 448, 453, 454, 460, 463.
Лѣсоразведеніе 248, 274, 276, 291, 304, 306, 318, 322, 324, 326, 329, 336, 337, 364, 370, 373, 380–381, 392, 397, 398, 425, 446, 462.
Лѣсостепная почва 26.
Лѣсостепь 41.
Лѣто 28, 29, 32, 39, 278.
Людность селеній 95–97, 259.
Лютикъ ползучій 50.
Люцерна серповидная 50.
Лягушка 60.

Малиновка 59.
Мамонтъ 54, 63, 64, 303, 339, 382, 384, 385, 451.
Манникъ 51.
Медвѣдка 62.
Медвѣдь 54, 55.
Менёкъ см. налимъ.
Мергель 22, 23, 307, 390, 392, 396, 398, 413, 430, 452, 456, 461.
Метеорологическія станціи 248, 257, 291, 305, 306, 326, 329, 337, 361, 381, 392, 395, 429, 461.
Миндаль 291.
Минеральныя воды см. ключи.
Млекопитающія 55–58.
Многопольные сѣвообороты см. сѣвообороты.
Могилы древнія см. курганы.
Можжевельникъ 47.
Моллюски 61–62.
Молочай 51, 53.
Молочное хозяйство 165–166, 261, 317, 404, 423, 440, 442.
Монастыри 78–79, 250, 269, 270, 272, 280–282, 287, 291, 302, 319.
Монеты древнія 66, 219, 243, 252, 313–314, 324, 327, 373, 447, 459.
Морена 23–24.
Морошка 47.
Мохъ бѣлый 47.
Мохъ торфяной 51.
Музеи 243, 383.
Мыши 57.
Мѣдныя руды 18.
Мѣлъ 20, 172–173, 225, 265, 280, 282, 287, 345, 451, 452, 458, 461.
Мѣщане 73.
Мята квасная 51.
Мятликъ 52.
Мяуна 50.

Надѣлы крестьянскіе 128, 130–132, 133–135, 259, 268, 274, 286, 313, 314, 317, 327, 338, 344, 345, 374, 380, 382, 394, 395, 399, 404, 405, 411, 412, 415, 416, 419, 421, 422, 427, 428, 429, 432, 433, 435, 436, 438, 441, 447, 448, 453, 454, 460, 463.
Налимъ 61.
Нарѣчіе малорусское 103–104.
Насѣкомоядныя животныя 58.
Наѣздникъ 45.
Недотрога желтая 49.
Нетопыря 58.
Неудобныя земли 143.
Неясыть сѣрая 59.
Норка 56.
Носорогъ 54, 63.
Ностокъ 53.
Нравственность народная 114–115.

Обвалы въ глинищахъ 181, 316.
Облачность 39.
Обмеленіе рѣкъ 219, 228.
Образованіе губерній 83.
Образованіе народное 83–89.
Обряды 118–121.
Обстановка малороссійской хаты 105, 110.
Общественныя организаціи среди малороссовъ 111–113.
Община 72.
Обычаи народныя 116–117.
Овесъ 144, 145, 146, 152, 153, 156.
Овраги 4, 28, 289, 295, 307, 345, 392, 425, 452, 456, 458, 461.
Овсяница 50, 52, 53.
Овцеводство 166–168, 273, 275–276, 293, 303, 312, 326, 375, 380, 392, 394, 395, 397, 398, 413, 415–416, 417, 419, 449, 461, 462.
Огородничество 157–158, 250, 415, 416, 435.
Одежда малороссовъ 106–108.
Озера, -ка 5, 7, 8, 9, 10, 51, 398, 413.
Окуневидныя 61.
Окунь 61.
Олень сѣверный 54, 63.
Ольха бѣлая 46.
Ольха черная 47, 51.
Оползни 270, 272, 323.
Опытныя поля 257, 291, 305, 306, 326, 329, 342, 361, 370, 440.
Орелъ 59.
Ортоланъ см. стренатка садовая.
Орхидеи 51.
Орѣшникъ 47, 48.
Осадки атмосферные 34–36.
Осень 29, 32, 39.
Осина 47, 48.
Осока 51, 52.
Осотъ 51.
Острожки см. укрѣпленія древнія.
Откармливаніе скота 165, 257, 260, 317, 360–361, 446.
Отопленіе паровозовъ 236.
Отопленіе паровыхъ судовъ 227.
Охота 74, 176–177.
Охра 285, 307, 388.
Очанка лекарственная 50.

Папоротникъ 47, 49.
Пароходство 226–228.
Парубоцтво (союзъ неженатой молодежи) 110, 112.
Паслена 51.
Пассажирское движеніе 236–237, 238.
Пастбища 142.
Пахотныя земли 141–142, 144–145, 259, 268, 274, 286,

313, 314, 317, 327, 338, 344, 345, 374, 380, 382, 394, 399, 404, 405, 411, 412, 415, 416, 419, 421, 422, 427, 428, 429, 432, 433, 435, 436, 438, 441, 447, 448, 453, 454, 460, 464.
Пегматитъ 311, 414.
Пелеканъ 55.
Перевозы 273.
Перевязка 56, 57.
Перегной см. гумусъ.
Перелазы татарскіе 76, 254, 266, 277.
Перепелка 60.
Пески 9, 10, 12, 20, 21, 22, 23, 25–27, 259, 279, 285, 288, 303, 307, 311, 312, 315, 319, 345, 368, 383, 394, 397, 398, 404, 405, 411, 412, 413, 414, 428, 451, 452, 458, 461.
Песчаники 17, 18, 20, 21–22, 173, 250, 275, 279, 280, 283, 312, 345, 383, 389, 390, 392, 397, 399, 451.
Песчаныя почвы 26, 274, 286, 312, 314, 344, 404, 405, 407, 410, 412, 419, 427, 432, 438, 441, 447, 448, 453, 454, 460, 463.
Петровъ крестъ 49.
Пещеры 264, 271, 297, 305, 359, 406.
Пигалица см. чибисъ.
Пильщикъ малый 45.
Питомники плодов. пром. 342, 415, 420, 458.
Пища малорусса 108–110.
Піонъ 53.
Платанъ 291.
Плодоводство 158–160, 249, 254, 289, 290, 291, 303, 304, 306, 329, 342, 374, 394, 398, 402, 423, 426, 444, 462.
Плотность населенія 90, 92, 259, 268, 274, 286, 313, 314, 317, 327, 338, 344, 374, 399, 404, 405, 410–411, 412, 415, 416, 419, 421, 427, 428, 429, 432, 433, 435, 436, 438, 441, 447, 448, 453, 454, 460, 463.
Подбородникъ 47.
Подзольная почва 27.
Подмаренникъ 50.
Подонна см. морена.
Подсулокъ см. секретъ.
Поемно-луговая флора 50–51.
Позвоночныя животныя 53–61.
Пойма 3, 7, 27, 50–52.
Полба 144.
Полевки 57.
Половой составъ населенія 93–94.
Поморцы-раскольники 261.
Понедилкованіе (празднованіе понедѣльника) 110, 112.
Поповникъ 49.
Постройки 105.
Посѣвы 144–147.
Похоронная обрядность 120–121.
Почвы 24–27, 41, 259, 268, 274, 311, 312, 314, 317, 327, 338, 344, 345, 374, 380, 382, 394, 399, 404, 412, 415, 416, 419, 420, 421, 427, 428, 429, 432, 433, 435, 436, 438, 441, 447, 448, 453, 454, 460, 462.
Пресмыкающіяся 60.
Приданое 113–114.
Приростъ населенія естественный 93.
Причины, неблагопр. разв. куст. пром. 186, 189, 190, 193, 195, 196, 199.
Провалы 278, 280.
Продовольственныя нужды 154–156, 233, 259, 268, 274, 286, 313, 314, 317, 327, 338, 344, 380, 382, 394, 399, 404, 405, 411, 412, 415, 416, 419, 421, 422, 427, 428, 429, 432, 433, 435, 436, 438–439, 441, 447, 448, 453, 454, 460, 463.
Производства и промыслы:
Алебастр. 213, 286.
асфальтов. 287.
бичевн. см. веревочн.
бумажн. 214, 251, 269, 343, 345.
веревочн., бичевн. и канатн. 195, 213–214, 250, 376–377, 453.
винокуренн. 205, 215, 248, 249, 250, 255, 257, 258, 259, 263, 266, 269, 270, 284, 286, 288, 312, 314, 316, 317, 318, 319, 322, 323, 324, 325, 326, 327, 329, 330, 331, 334, 335, 336, 337, 339, 340, 341, 342, 343, 344, 345, 346, 360, 361, 362, 364, 365, 367, 368, 369, 370, 373, 374, 375, 376, 379, 381, 384, 388, 395, 402, 406, 407, 411, 415, 416, 418, 419, 420, 421, 423, 428, 429, 434, 436, 437, 438, 440, 441, 442, 443, 444, 445, 446, 447, 448, 449, 452, 456, 461.
вкусов. вещ. см. питат. вещ.
воск. 209, 361.
газовое 210, 215.
Производства и промыслы:
гончарн. 180–186, 212–213, 271, 284, 285, 306, 316, 322, 344, 345, 375, 426, 427, 440, 447.
горнодобыв. 171–173, 345.
гребешечн. см. роговой.
древоиздѣльн. 195–197, 211–212, 215, 260, 272, 405, 439, 447, 455, 463.
животн. прод. 186–190, 208–209, 215.
заводск. см. фабр.-заводск.
земледѣльч. орудій 198–199, 250, 265, 279, 336, 392, 429.
известков. 213, 254, 329.
извозн. 179, 369.
канатн. см. веревочн.
керамич. см. гончарн.
кирпичн. 212–213, 250, 279, 286, 287, 289, 290, 291, 317, 323, 329, 330, 339, 340, 344, 346, 361, 362, 366, 367, 389, 392, 393, 398, 410, 413, 416, 417, 421, 439, 446, 449, 462.
кишечн-моечн. 209.
кожевенн. 186–188, 209, 215, 265, 266, 283, 286, 330, 337, 377, 439, 404, 442, 444, 448, 453, 454, 455.
кожушн. 189–190.
колокольн. 211, 287.
кондитерск. 207.
корзиночн. 197.
костемольн. и костеобжиг. 209.
котельн. 211.
крахмальн. 315, 362, 395.
крупян. и крупорушн. см. мукомольн.
кузнечно-слесарн. 198–199.
кустарн. 179–199, 249, 260, 265, 272, 319, 344, 393, 394, 404, 405, 412, 415, 417, 419, 422, 426, 427, 428, 429, 431, 433, 435, 439, 440, 441, 445, 447, 448, 454–455, 460, 463.
кушнирн. см. кожушн.
литографск. 214.
лѣсн. 179, 327.
лѣсопильн. 211–212, 215, 251, 283, 286, 377, 436, 439, 453, 454, 458.
льнотрепальн. 367.
макаронн. 207.
масла гарн. 210.

Производства и промыслы:
маслобойн. 207, 215, 248, 254, 306, 336, 337, 348, 361, 363, 364, 365, 366, 375, 378, 380, 389, 395, 418, 419, 422, 433, 434, 439, 443, 445, 446, 447, 448, 449, 452, 453, 454, 456, 459, 462.
маслян. красокъ 210.
мебельн. 196–197.
медоваренн. 205, 271, 286, 304, 376, 429–430.
металлич. 198–199, 210–211.
механич. 211, 250, 251, 279, 304, 310, 363, 375, 395, 429, 448.
минер. вещ. 180–186, 212–213.
мукомольн. 204–205, 215, 248, 249, 251, 254, 260, 266, 271, 275, 279, 286, 291, 292, 293, 305, 306, 308, 312, 313, 317, 322, 326, 346, 362, 364, 365, 366, 367, 368, 369, 388, 389, 392, 395, 397, 398, 434, 439, 449, 452, 458, 459.
мыловар. 209, 248, 361.
овчинн. 189–190, 344, 404, 455.
отхожіе 217–218.
паркетн. 312.
пеньк. 213, 215, 250, 446, 453–454, 458, 460, 462.
пивоваренн. 205, 215, 271, 286, 304, 318, 322, 347, 363, 365, 366, 376, 381, 398, 429–430.
писчебумажн. см. бумажн.
питат. и вкусов. вещ. 201–207, 215.
плотничн. 394, 442.
порохов. 344, 345.
портняжн. 193–194, 214, 215, 394.
прядильн.-ткацкій см. ткацкій.
рогов. 190, 388.
салотопн. 207, 286.
сапожн. 188–189, 393, 404, 431, 445, 448.
свеклосахарн. и сахарорафинадн. 201, 202–204, 215, 248, 257, 258, 291, 313, 317, 318, 321–322, 325, 326, 327, 329, 330, 331, 332, 333, 336, 337, 338, 339, 342, 343, 344, 345, 361, 380, 395, 408, 411, 425, 429, 441, 447, 448.
свѣчн. 209, 248, 265.
селитр. 320, 365, 374, 389.
скорняжн. см. овчинн.
скотобойн. 207, 442.
собираніе лѣсн. грушъ 313.
солеваренн. 78, 174–176, 210, 276–278, 279.
спичечн. 210, 215, 442, 443, 445.
стекольн. 186, 213, 248, 440, 446.
столярн. 211, 394.
струнн. 209, 286.
судов. 179.
суконн. 207, 208, 215, 249, 363, 376, 446, 452, 453, 458.
сыромятн. 190.
сѣтевязальн. 194–195, 344, 401.
табачн. 205–207, 215, 362, 380.
типографск. 214.
ткацк. 190–193, 249 319, 330, 344, 394, 404, 435, 439, 453–454, 455, 460.
торфян. 173–174, 248.
фабр.-заводск. 199–217, 248, 249, 250, 251, 254, 255, 257, 258, 259, 260, 263, 265, 266, 268, 269, 270, 271, 274, 275, 279, 283, 284, 286, 287, 288, 290, 291, 292, 293, 304, 305, 306, 308, 310, 312, 313, 314, 315, 316, 317, 318, 319, 321–322, 323, 324, 325, 326, 327, 328, 329, 330, 331, 332, 333, 334, 335, 336, 337, 338, 339, 340, 341, 342, 343, 344, 345, 346, 347, 348, 360, 361, 362, 363, 364, 365, 366, 367, 368, 369, 370, 373, 374, 375, 376, 377, 378, 379, 380, 381, 382, 388, 389, 392, 393, 394, 395, 397, 398, 399, 402, 404, 405, 406, 407, 408, 410, 411, 412, 413, 415, 416, 417, 418, 419, 420, 421, 422, 423, 424, 425, 427, 428, 429, 430, 432, 433, 434, 435, 436, 437, 438, 439, 440, 441, 442, 443, 444, 445, 446, 447, 448, 449, 452, 453, 454, 455, 456, 458, 459, 460, 461, 462, 463.
фарфоров. 212, 271, 279.
фаянсов. 212, 271, 279.
химич. 209–210, 215, 248, 260.
хлѣбопек. 207.
цикорн. 325, 462.
черепичн. 291, 323.
чугунно-литейн. 336, 453.
чулочн. 379.
чумацк. см. чумачество.
шерстомойн. 207–208.
шпилекъ сапожн. 211.
шорн. 190.
шубн. 189–190.
щетинн. 209, 445, 458.
экипажн. 211, 265, 322.
Происхожденіе хребтовъ кристаллическихъ породъ 16–17.
Прохѣски 49.
Просо 144, 145, 146, 154.
Птица-баба см. пелеканъ.
Птицеводство 170–171, 272, 304, 331, 380, 392–393, 394, 416, 417.
Птицы 58–60.
Пузырчатка 51.
Пути сообщенія:
водные 218–220, 223–228, 231.
грунтовые 220–221, 223.
желѣзные 228–237.
подъѣздные 222.
почтовые 221–222, 231.
шоссейные 221.
Пушица 51.
Пчела 62.
Пчеловодство 163, 289, 313, 324, 327, 329, 336, 337, 338, 341, 374, 435, 446, 462.
Пшеница озимая 144, 145, 146, 154, 155, 156.
Пшеница яровая 144, 145, 146, 152, 154, 155, 156.
Пырей 45.
Пѣночка садовая 59.

Рабочіе сельско-хозяйственные 177–179.
Рабочіе фабричные 215–217.
Разводъ 111.
Раздача земель вельможамъ 77, 82, 83.
Размываніе 14–16, 27, 28.
Размѣры частнаго землевладѣнія 140–141.
Разселенность 96.
Ракитникъ 52.
Ракообразныя 62.
Ракша 59.
Ракъ долгоногій 62.

Распредѣленіе земель по угодіямъ 141–143.
Распредѣленіе населенія по территоріи 90–91.
Рельефъ области 1–12.
Ржанка 60.
Рогозъ 50.
Родины 120.
Родники подземные см. ключи.
Рождаемость 93.
Рожь 144, 145, 146, 152, 153, 154, 155, 156.
Рослость населенія 100–101.
Ростъ населенія 91–93, 241, 259, 268, 274, 286, 310, 313, 314, 317, 327, 338, 344, 345, 374, 380, 382, 394, 399, 404, 405, 411, 412, 415, 416, 419, 421, 427, 428, 429, 432, 433, 435, 436, 438, 441, 447, 448, 453, 454, 460, 463.
Росянка насѣкомоядная 51.
Русакъ заяцъ 56.
Рухляки мѣловые 20.
Рыболовство 74, 176, 331, 413.
Рыбы 60–61.
Рысь 56.
Рѣки 6–12, 16, 22, 25, 42, 50–51, 60–61, 218–228, 273, 352.
Рябина 47.

Сабельникъ 51.
Садоводство см. плодоводство.
Сайга 54.
Сакмы см. шляхи.
Сапсанъ 60.
Саранча 62.
Сарматская эпоха 65.
Сарпа см. косуля.
Сахарная свекловица 144, 146, 157, 162–163, 317, 327, 331, 342, 361, 380, 411, 425, 429, 433, 434, 436.
Сборъ зерновыхъ хлѣбовъ 153–154, 156.
Свадебная обрядность 118–120.
Свидина 48.
Свиноводство 168–169, 273, 293, 304, 305, 317, 326, 329, 336, 341, 348, 370, 375, 380, 392, 394, 395, 397, 398, 415, 416, 417, 419, 420, 444, 446, 452, 461, 462.
Свиночка см. волчекъ.
Свинья дикая 55.
Свиристель 59.
Секретъ 61.
Сектанты 127.
Селенитъ 271.
Селенія 95.
Сельдь черноморская 61.
Сельское населеніе 94.
Сердечникъ 51.
Серцуха 53.
Системы (періоды) и эры:
архейская 14–17.
девонская 17, 456.
каменноугольная 17–18, 283, 284, 397.
мѣловая 20–21, 22, 247, 279, 283, 458.
пермская 18–19, 276, 279, 285.
силлурійская 17.
третичная 21–23, 247, 273, 279, 288, 303, 383, 389, 397, 398, 413.
четвертичная 23–27.
юрская 19–20, 21, 276, 279, 280, 283, 284.
Ситники 51.
Скворецъ обыкновенный 59.
Скіеская эпоха 65, 346, 364, 428, 431, 433.
Складки горныхъ породъ 16–17.
Скотоводство 74, 164–169, 249, 261, 273, 276, 283, 293, 304, 305, 306, 321, 323, 324, 329, 330, 331, 332, 338, 364, 375, 380, 392, 394, 395, 397, 398, 399, 404, 415, 416, 417, 419, 420, 423, 424, 429, 442, 446, 452, 460.
Сланцы 273, 275, 283.
Слѣпецъ подземный 57.
Смертность 93.
Смолевка 53.
Снигирь-жуланъ 59.
Снигирь малый 59.
Снѣжный покровъ 37–38.
Совка сосновая 45.
Сойка 59.
Соловей 59.
Солонцы 27, 306, 380.
Соль каменная и поваренная 18, 174–176, 279, 280, 396, 399.
Соляники 50.
Соляныя озера 18–19, 78, 174–176, 276–280.
Сомъ 61.
Сорокопутъ 60.
Сословный составъ населенія 66, 68, 72–73, 97.
Сосна 47, 280.
Спергулярія 51.
Способы веденія хозяйства 147–148.
Старицы 50.
Статистика флоры 53.
Степная березка 50.
Степная флора 52–53.
Степь 5, 45, 47, 50, 52–53,
Стерлядь 61.
Стренатка садовая 59.
Стрепетъ 60.
Стрѣлолистъ 50.
Суглинки 23, 25, 26, 286, 3
345, 483, 394, 404, 412, 4
421, 427, 433, 436, 43
447, 448, 451, 452, 45
456, 458, 460, 463.
Судакъ 61.
Судовъ типы 226.
Судоходство 223–226.
Супесчаныя почвы 312, 3
382, 394, 404, 410, 427, 4
435, 436, 438, 441, 447, 4
453, 454, 460, 463.
Сурокъ-байбакъ 55.
Сурѣпица 45.
Суслякъ пятнистый 57.
Суслякъ сѣрый 57.
Суходольная флора 52.
Сферосидеритъ 20, 283.
Сѣвообороты 148–149, 3
275, 291, 317, 318, 32
330, 334, 339, 395, 41
442, 444.
Сѣнокосы 142.

Табаководство 144, 146, 160
162, 327, 339, 348, 374, 3
404, 422, 423, 432, 433, 4
437, 438, 447, 459, 460, 46
462.
Таволга болотная 51.
Творчество народное 121–12
Температура воздуха 31–
278.
Тернъ 48.
Тетеревъ глухой 58.
Тетеревъ черный 58.
Типографія 89.
Типчакъ см. овсяница.
Тиркушка степная 60.
Топила см. соляныя озера.
Тополь 51.
Торфяники 10, 27, 173–174, 359–360, 398, 431.
Травосѣяніе 148–149, 272, 275, 326, 364, 368, 380, 381, 391–392, 423, 434.
Травянистая лѣсная флора 47, 48–49.
Травянистый покровъ 47, 48–49, 50–53.
Травянка толстоголовая 60.
Трехпольное хозяйство 147–148.
Триостренники 51.
Тритоны 60.
Туманы 40.

Грухтанъ 60.
Грушканчикъ 58.
Гарань 61.
Гарпаны 54.
Гвлорѣзъ 51.
Гырса 53.

Гдобреніе полей 148, 149, 342.
Годія 141—143.
Гдодъ 59.
Гжъ 60.
Укрѣпленія древнія 63, 67, 70, 71, 76, 249, 252, 258, 259, 270, 272, 273, 275, 277, 283, 284, 288, 290, 291, 293, 297, 313, 314, 315, 326, 328, 339, 348, 350, 351, 352, 360, 362, 373, 377, 381, 382, 384—385, 396, 400, 409—410, 414, 417, 419—420, 422, 423, 432, 437, 447, 448, 458, 460.
Университетъ 89, 241, 243, 245—247, 316.
Урожайность хлѣбовъ 151—153.
Утварь 104—105.
Ушана 58.

Фауна 53—62.
Фіалка 52.
Флора 41—53.
Фосфориты 20, 452.

Характеръ малороссовъ 102—103.
Хвойные лѣса 46—47.
Хмелеводство 290, 304, 342, 462.
Хомякъ обыкновенный 57.
Хомякъ черный 57.
Хорекъ 56, 57.
Хрущи 62.
Хрящевыя 61.

Цвѣтъ волосъ 101.
Цвѣтъ глазъ 101.
Цикорій 462.
Цѣны (мѣстныя) на хлѣба 156—157.
Цѣны на землю 138—140.

Чай луговой 50.
Частуха 50.
Чвирцъ см. пески.
Черемуха 49.
Черемша 48.
Черепа форма 102.
Черепаха 60.
Черника 47.
Черноземъ 25—26, 27, 52, 259, 268, 274, 285, 286, 312, 314, 317, 327, 338, 344, 374, 380, 382, 394, 399, 404, 410, 412, 414, 415, 416, 419, 420, 421, 427, 428, 429, 432, 433, 435, 436, 447, 460.
Чехонь 61.
Чибисъ 59.
Чилига 53.
Чина весенняя 49.
Чистотѣлъ 49.
Чихотная трава 50.
Чумачество 179, 223, 272, 393, 411.

Шалфей 49, 53.
Шелководство 163, 344.
Шелюга 51.
Шелкопрядъ сосновый 45.
Шемая 61.
Шилохвостка 60.
Шиповникъ 48.
Школы сельск.-хоз. 248, 274, 304.
Шляхи 76, 220—221, 249, 254, 257, 266, 272, 283.
Шпажникъ черепичатый 50.
Шпакъ см. скворецъ.
Шрикунъ каменный 60.

Щавель 50.
Щедрівка 123—124.
Щирцъ см. пески.
Щука 61.
Щурка 59.

Этнографическій составъ населенія 97—100, 259, 268, 274, 286, 313, 314, 317, 327, 338, 344, 345, 374, 380, 382, 394, 399, 404, 405, 411, 412, 415, 416, 419, 421, 427, 428, 429, 432, 433, 435, 436, 438, 441, 447, 448, 453, 454, 460, 463.

Яблоня дикая 48.
Янтарь 23, 390.
Ярмарки 223, 241—242, 298, 299, 333, 342, 346, 358, 362, 371, 372, 388, 413, 436, 456.
Ясень 47, 48.
Ясменникъ 49.
Ястребъ-перепелятникъ 59.
Ячмень 144, 145, 152, 154, 156.

# ЗАМѢЧЕННЫЯ ОПЕЧАТКИ И ПОГРѢШНОСТИ.

| СТР. | СТРОКА. | НАПЕЧАТАНО. | ДОЛЖНО БЫТЬ. |
|---|---|---|---|
| 63 | 1 снизу | Тетюрамп | Тетюрами |
| 135 | 5 сверху | вліяющихъ въ размѣръ надѣла | вліяющихъ на размѣръ надѣла |
| 182 | 1 снизу | рекрасной глины | прекрасной глины |
| 204 | 3 сверху | рабочихъ около 500 человѣкъ | рабочихъ около 900 человѣкъ |
| 239 | 9–10 сверху | Воротба | Ворожба |
| 250 | 14 снизу | монатырь | монастырь. |
| 253 | 4 » | больнипа | больница. |
| 256 | 12 сверху | юарьковскихъ | харьковскихъ |
| 261 | 18–19 сверху | Пройдя еще 14 верстъ, желѣзный путь достигаетъ слѣдующей своей станціи Кривошеевки, грузящей 300 тыс. пуд., преимущественно хлѣба (набрано мелкимъ шрифт.). | долженъ быть крупный шрифтъ |
| 273 | 28 » | каракулы | каракули. |
| 277 | подпись подъ рисункомъ | Вокзалъ въ саду минеральныхъ водъ | Курзалъ въ саду минеральныхъ водъ. |
| 302 | 4 сверху | не смотря на то, и что | не смотря на то, что |
| 327 | 19 снизу | Дан. Петр. Апостолъ | Дм. Петр. Апостолъ |
| 334 | 12 сверху | дворявской | дворянской |
| 334 | 30 » | Ромадановскій | Ромодановскій |
| 337 | 1–8 снизу | –родина одного изъ выдающихся дѣятелей царствованія и пр. | Эти строки слѣдуетъ уничтожить, такъ какъ родина его есть х. Напрасновка (см. стр. 452). |
| 342 | 19 снизу | п ригласилъ | пригласилъ |
| 344 | 10 » | гончарное производство кожевенный | гончарное производство, кожевенный |
| 347 | 10 сверху | располождно | расположено |
| 348 | 21 снизу | Гугьбищемъ | Гульбищемъ |
| 349 | 11 сверху | уступлэнъ | уступленъ |
| 357 | 21 снизу | къ XVIII | въ XVIII |
| 378 | 2 » | волостное село Ск пцы | волостное село Скопцы |
| 440 | 30 » | лежит село Городнянскаго уѣзда Тупичевъ, имѣющее | лежитъ упоминавшееся выше (стр. 360) село Городнянскаго уѣзда Тупичевъ, имѣющее |
| 413 | 24 » | Далѣе, уже въ Кобеляцкомъ уѣздѣ слѣдуетъ пристань Калиберды | Далѣе, еще въ Кременчугскомъ уѣздѣ, слѣдуетъ пристань Калиберды. |
| 421 | 30 » | Къ сѣверу отъ м. Комышны вер. въ 4 находится въ Лохвицкомъ у. | Къ сѣверу отъ м. Комышны. верстахъ въ 4, находится въ Миргородскомъ же уѣздѣ |

3 2044 010 175 388

THE BORROWER WILL BE CHARGED AN OVERDUE FEE IF THIS BOOK IS NOT RETURNED TO THE LIBRARY ON OR BEFORE THE LAST DATE STAMPED BELOW. NON-RECEIPT OF OVERDUE NOTICES DOES NOT EXEMPT THE BORROWER FROM OVERDUE FEES.